Boa



Tommy Friestad Gründer / Markedsfører / Eiendomsmegler MNEF / Partner Tlf +47 959 95 320 E-post tommy@boaeiendom.no

THOMAS HEFTYES GATE 6 B

PRISANTYDNING
16 500 000,-

Topp-/endeleilighet i 3. etasje. Garasje. 12 kvm solrik terrasse.
2 bad. Skjermet, rolig og frodig.

BRA-I
91 kvm

OM EIENDOMMEN

Velkommen til Thomas Heftyes Gate 6 B!

En lys og gjennomgående 3(4)-roms topp-/endeleilighet i 3. etasje med stor solrik terrasse på 12 kvm. Her bor du privat og skjermet uten innsyn fra gjenboere. Leiligheten har en ettertraktet beliggenhet i Thomas Heftyes gate, et veletablert og eksklusivt område på Gimle/Frogner. Dette er en av de mest prestisjetunge adressene på Oslos vestkant, preget av klassiske bygårder og ambassaderesidenser.

Høydepunkter:

- Gjennomgående topp-/endeleilighet med attraktiv beliggenhet.
- Kun to trapper opp til toppetasje
- Direkte adkomst til garasje
- Sydvestvendt solrik terrasse med flott utsyn over den Britiske Ambassadens parkanlegg.
- Stilrent kjøkken fra Bulthaup med integrerte hvitevarer.
- To flislagte bad, ett med opplegg for vaskesøyle
- To store soverom med garderobeløsninger.
- Gjennomgående én-stavs eikeparkett.
- Velholdt etter totalrenovering 2011.
- Totalt 10 kvm bodplass.
- Velholdt bygård og veldrevet sameie.

Velkommen til visning!

NØKKELINFORMASJON

Boligtype	**Leilighet**
Eierform	**Selveier**
Bruksareal (BRA)	**101 m²**
BRA-I	**91 m²**
BRA-E	**10 m²**
Tomteareal	**1172 m²**
Antall rom	**3**
Antall soverom	**2**
Etasje	**3**
Byggeår	**1980**

ØKONOMI

Prisantydning	**kr 16 500 000,-**
Felleskostnader/mnd	**kr 4 200,-**
Primær formuesverdi	**kr 3 875 000,-**

Omkostninger

Tinglysing pantedokument	**kr 545**
Tinglysing skjøte	**kr 545**
Pantattest kjøper	**kr 300**
Dokumentavgift	**kr 412 500**

INNHOLD OG BESKRIVELSE

Budgivning

Alle bud skal inngis skriftlig til megler. Det første budet skal inngis på budskjema påført budgivers signatur. I tillegg må budgiver ha legitimert seg. Senere bud kan inngis per e-post til: boa@boaeiendom.no, SMS til megler eller per fax til megler: Fax. 22 11 00 10. Bud kan også inngis via budgivningsplattform på nett eller app. Velges denne løsning, er det ikke krav til å sende det første budet på budskjema.

Megler skal så snart som mulig bekrefte skriftlig overfor budgiver at bud er mottatt. Bud som ikke er skriftlig, eller som har kortere akseptfrist enn til kl. 12.00 første virkedag etter siste annonserte visning, vil ikke bli formidlet til selger. Et bud er bindende for budgiver når budet er kommet til selgers kunnskap. Selger står fritt til å akseptere eller forkaste ethvert bud, og er således ikke forpliktet til å akseptere det høyeste budet på eiendommen.

Megler skal, i den grad det er nødvending og mulig, informere de involverte i budrunden skriftlig om status i budgivningen. Megler er forpliktet til å legge til rette for en forsvarlig avvikling av budrunden, og for at budene skal kunne bli behandlet og videreformidlet skriftlig til alle involverte parter, må ethvert bud ha en tilstrekkelig lang akseptfrist. Selger må skriftlig akseptere budet før budaksept kan formidles til budgiver. Budforhøyelser skal derfor ha akseptfrist på minimum 30 minutter fra budet inngis.

Oppgjør

Kjøpesum, samt omkostninger, skal være inne på meglers klientkonto innen overtagelse.

Bakgrunn for salgsoppgaven

Salgsoppgaven er utarbeidet ut ifra opplysninger som er gitt av selger, befaring av eiendommen samt innhenting av nødvendige dokumenter og evt. takst/ tilstandsrapport.

Boligkjøperforsikring

Kjøper du bolig gjennom Boa Eiendomsmegling kan du tegne Boligkjøperforsikring gjennom HELP. Forsikringen tegnes senest ved kontraktssignering. Kontakt gjerne megler for utfyllende informasjon om Boligkjøperforsikring og HELP.

Copyright

All tekst og alle bilder i denne annonse er © BOA Eiendomsmegling og uautorisert kopiering eller gjenbruk er ikke tillatt.

Forhold ved boligen

For feil og mangler oppfordres De til grundig gjennomgang av eiers egenerklæring og takst/ tilstandsrapport. Vi oppfordrer alle til å ta med bygningskyndig fagmann for nærmere gjennomgang av boligen.

BILDEGALLERI











Les mer om
arealberegningen



Thomas Heftyes gate 6B

Planløsningen er ikke i målestokk, avvik kan forekomme.
Oppgitte arealer er omtrentlige og ikke juridisk bindende.

Boa


















CARAMEL






























#MINIMALISM
SCULPTURAL MINIMALISM















BELIGGENHET

Leiligheten har en ettertraktet beliggenhet i Thomas Heftyes gate, et veletablert og eksklusivt område på Gimle/Frogner. Dette er en av de mest prestisjetunge adressene på Oslos vestkant, preget av en elegant blanding av klassiske bygårder, terrassebygg og

ambassaderesidenser. Herfra er det gangavstand til alt man forbinder med det gode bylivet – fra de grønne lungene i Frognerparken og strandpromenaden langs Frognerkilen, til de talløse forretningene, kafeene og restaurantene på Frogner, Skillebekk og Bygdøy allé. Området kombinerer tilbaketrukket ro med umiddelbar nærhet til byens pulserende liv, noe som gir en unik balanse mellom privatliv og urban bekvemmelighet. Dagliglivet her leves til fots, enten det er en kaffe på et lokalt brenneri, en tur i parken eller en handletur til Aker Brygge.

NÆRHET TIL SKOLE OG BARNEHAGE

Området har tilgang til flere anerkjente skoler og barnehager innen gang- og sykkelavstand.

BARNEHAGER
- Portnerboligen naturbarnehage (2-5 år): ca. 0,5 km / 7 min gange
- Frogner International Pre-School (3-5 år): ca. 0,6 km / 7 min gange
- Tinkern Kanvas-barnehage (0-5 år): ca. 0,6 km / 7 min gange

GRUNNSKOLE
- Uranienborg skole (1.-10. trinn): ca. 1,3 km
- Ruseløkka skole (1.-10. trinn): ca. 1,4 km
- Majorstuen skole (1.-10. trinn): ca. 2,3 km

VIDEREGÅENDE OG UNGDOMSSKOLE
- Hartvig Nissens skole (VGS): ca. 1,1 km
- Oslo Handelsgymnasium (VGS): ca. 1,2 km
- Kristelig Gymnasium (8.-10. trinn og VGS): ca. 2,3 km

I tillegg ligger Den Tysk-Norske Skolen i Oslo (DSO) innen rekkevidde, med et utdanningstilbud fra barnehage til videregående.

OFFENTLIG TRANSPORT OG KOMMUNIKASJON

Beliggenheten gir enkel tilgang til et av byens beste kollektivtilbud. Fra Thomas Heftyes gate er det kort vei til holdeplasser for både trikk og buss, som raskt tar deg til alle deler av byen. Med bil er det effektiv adkomst til E18 via Drammensveien, noe som gjør reiser ut av byen ukompliserte.

- Trikk: Skillebekk holdeplass ligger kun 5 minutters gange unna (ca. 400 meter). Herfra tar linje 13 deg direkte til blant annet Aker Brygge, Nationaltheatret, Jernbanetorget og videre til Grünerløkka.
- Buss: Frogner kirke holdeplass er ca. 7 minutter unna til fots. Her stopper linje 30 og 31, som har hyppige avganger mot sentrum, Fornebu og Bygdøy.
- Tog og T-bane: Nationaltheatret stasjon, et sentralt knutepunkt for alle T-banelinjer, Flytoget og regiontog, ligger ca. 20 minutters gange unna. Herfra er det direkte forbindelse til Oslo S og Oslo Lufthavn Gardermoen.

FASILITETER OG SHOPPING

Alt av daglige nødvendigheter og servicetilbud er innen kort gangavstand. Fra de daglige innkjøpene til mer spesialisert shopping, er alt lett tilgjengelig.

- Dagligvare: Joker Skillebekk, som også er søndagsåpen, ligger kun 4 minutters gange unna. Coop Extra på Gimle er en annen mulighet, ca. 7 minutter til fots. I tillegg finnes det flere matbutikker langs Bygdøy allé.
- Shopping: Området rundt Solli plass og Bygdøy allé er kjent for sine mange spesialforretninger, delikatessebutikker, klesbutikker og interiørforretninger. For et større utvalg er det en hyggelig spasertur til Aker Brygge, som byr på et bredt spekter av butikker, restauranter og kulturtilbud ved sjøen. Nationaltheatret og sentrumskjernen er også innen gangavstand.
- Service: I nærområdet finner du apotek som Vitusapotek i Fredrik Stangs gate, samt legesentre, tannleger og andre praktiske tjenester.

AKTIVITETER OG FRITID

Området byr på enestående rekreasjonsmuligheter, med en sjelden kombinasjon av grønne parker og nærhet til fjorden.

- Parker og turområder: Skarpsnoparken og den sjarmerende parken Tinkern på Skillebekk ligger rett i nærheten. Den populære strandpromenaden langs Frognerkilen starter like ved, og er perfekt for løpeturer, sykkelturer eller rolige spaserturer med utsikt mot båthavnen og Bygdøy. Den store Frognerparken, med Vigelandsparken, er også innen kort gangavstand og et naturlig samlingspunkt for rekreasjon og sosialt samvær. Slottsparken er en annen grønn oase som nås med en kort spasertur.
- Trening: For innendørs trening finnes flere treningssentre i området. SATS på Solli Plass ligger ca. 11 minutter unna til fots, og Studio Jobbsprek er også i nærheten. Det finnes også flere nisjestudioer for yoga og pilates i Frogner-området.
- Båt og sjøliv: Nærheten til Frognerkilen gir direkte tilgang til sjøen, med mulighet for båtliv og vannsport. Fergen til Bygdøy og øyene i Oslofjorden går fra Aker Brygge.

LOKALE STEDER OG ATTRAKSJONER

Frogner er kjent for sitt rike utvalg av restauranter, kafeer og kulturinstitusjoner, og mye av det beste ligger rett utenfor døren. Her kan du nyte alt fra en rask kaffe til en bedre middag, alt innenfor ditt eget nabolag.

- Kafeer og bakerier: Nærområdet har flere anerkjente kaffebarer. Kuro Oslo er en trendy kaffebar og klesbutikk, mens Kaffebrenneriet i Løvenskiolds gate tilbyr en klassisk og romslig kaféopplevelse. For de spesielt kaffeinteresserte er Tim Wendelboe og Fuglen på Frogner vel verdt et besøk.
- Restauranter og barer: Villa Heftye, en gourmetbistro med en stor og populær hageservering, ligger i umiddelbar nærhet. Gimle Kino, en av byens eldste, har også en vinbar. Området rundt Bygdøy allé og Solli Plass byr på et mangfold av spisesteder, fra uformelle bistroer til anerkjente restauranter. Aker Brygge og Tjuvholmen, med sitt yrende restaurantliv, er kun en spasertur unna.
- Kultur og underholdning: Galleri Brandstrup, et anerkjent kunstgalleri, ligger i samme gate. I tillegg er det kort vei til Konserthuset, Nationaltheatret og Litteraturhuset, som alle tilbyr et rikt kulturprogram. For en filmopplevelse i klassiske omgivelser er Gimle Kino det naturlige valget.

STANDARD

Standard hentet fra tilstandsrapport, datert 12.06.2026:

BYGNINGSINFORMASJON

Byggemåte utvendig er hentet fra vedlagte tilstandsrapport, datert 09.06.2026:

Bygning generelt:
Boligblokk med bærende konstruksjoner, fasader og brannskillende vegger i mur- og betongkonstruksjoner. Etasjeskillere er i betong. Utvendige fasader er belagt med fuget og spekket teglsten.

Vinduer:
Malte vindusrammer og karmer i tre med 2-lags isolerglass fra 2010. Isolerglassenes forventede levetid er nådd.

Dører:
Brannklassifisert og lydisolert B30 entrédør fra felles trappeoppgang. Døren er fra byggeåret og har nådd forventet brukstid. Platen for produksjonsår og brannklassifisering er overmalt.

Terrassedør:
Malt heve- og skyvedør i tre med 2-lags isolerglass fra 2010. Isolerglassenes forventede levetid er nådd.

Balkonger / Terrasser:
Solrik og dels overbygget terrasse på ca. 12 m² med adkomst fra stue. Terrassen er oppført i betongkonstruksjoner med flislagt dekke. Blomsterbed i betong fungerer som rekkverk. Høyden på blomsterbedet er lavere enn dagens krav, og åpningen mellom dekke og underside av blomsterbedet er mer enn 10 cm. Det er en terrassebod på ca. 2,3 m².

Viktig! Se vedlagt tilstandsrapport for informasjon om vurdering av tilstandsgrad (TG1, TG2 og TG3), avvik og tiltak på de ulike bygningsdelene.

Tekniske installasjoner er hentet fra vedlagte tilstandsrapport, datert 09.06.2026:

Vannledninger:
Skjulte rørføringer i plast fra 2011. Fleksible vannledninger er lagt i trekkerør fra hovedinntak til fordelerskap. Fordelerskap med stammer og stengeventiler er plassert i vegg over innebygget sisterne på dusj/wc. Rørføringer i fordelerskapet er ikke merket. Tettehylser er ikke montert i enden av føringsrør i benkeskap på kjøkken.

Avløpsrør:
Innvendige avløpsrør fra kjøkken og våtrom er anlagt i plast.

Ventilasjon:
Leiligheten har naturlig avtrekk med tilluft og utlufting via spalteventiler i vindusrammer, vinduer og terrassedør. Det er påvist noe begrenset ventilering. Kjøkkenet har avtrekksventilator tilkoblet felles luftekanal. Våtrommene har elektrisk avtrekksvifte og luftespalte under dørene.

Varmtvannstank:
Det er felles varmtvann i gården. Berederne er ikke inspisert, men skal være av nyere dato.

Varme:
Oppvarming er basert på elektrisitet.

Elektrisk anlegg:
Åpent og skjult elektrisk spredernett. Sikringsskap med automatsikringer og digital strømmåler er plassert i felles trappeoppgang. Det interne spredernettet ble skiftet i 2011. Det er ikke foretatt eltilsyn eller el-kontroll de siste fem årene.

Viktig! Se vedlagt tilstandsrapport for informasjon om vurdering av tilstandsgrad (TG1, TG2 og TG3), avvik og tiltak på de ulike bygningsdelene.

BESKRIVELSE

Eierseksjon

INNHOLD

Leiligheten ligger i 3. etasje og består av følgende rom:

Entré/gang, kjøkken, stue, spisestue, to soverom, dusj/wc og dusj/wc/vaskerom.

Leiligheten har en dels overbygget terrasse på ca. 12,3 m².

I tillegg disponerer leiligheten en terrassebod på 2,4 m² i 3. etasje, og to lukkede boder i felles kjeller på henholdsvis 3,21 m² og 4,54 m².

Det medfølger én biloppstillingsplass med lader i felles garasjekjeller.

VEI, VANN, AVLØP

Eiendommen er tilknyttet offentlig vann- og avløpssystem. Stikkledningene fra eiendommen og ut til det kommunale nettet er private, og vedlikeholdsansvaret for disse påhviler sameiet. Adkomst til eiendommen skjer via offentlig vei.

PARKERING

Det medfølger bruksrett til én biloppstillingsplass i felles garasjekjeller under bygget. Mulighet for elbillader. Plassen er inkludert i felleskostnadene.

OVERTAKELSE

Overtakelse etter avtale med selger.

BOLIGSELGERFORSIKRING

Selger har tegnet boligselgerforsikring.

FORBEHOLD

Det tas forbehold om panthavers salgssamtykke. Partene er innforstått med at ovennevnte forbehold må være avklart innen overtagelse kan finne sted og at overtagelse i så fall må utsettes til ovennevnte er avklart. Kjøper bes kontrollere med meglerforetaket at forbehold er avklart før man overtar boligen Selger er innforstått med at ovennevnte forbehold må oppfylles før helt eller delvis oppgjør kan foretas. Om ikke ovennevnte forbehold går i orden heves kontrakten uten ytterligere omkostninger for kjøper. Eventuelt innbetalt beløp tilbakebetales til kjøper i sin helhet, i tillegg til eventuelle opptjente renter.

REGULERING

Eiendommen er regulert til spesialområde bevaring (bolig) i reguleringsplan S-3126, Skarpsno - Framnæs alt. II, vedtatt 20.09.1989.

Eiendommen omfattes av Kommuneplanen 2015–2030, vedtatt 23.09.2015. I henhold til planen er arealbruken avsatt til bebyggelse og anlegg.

Eiendommen omfattes av Kommunedelplan for torg og møteplasser (KDP-17), vedtatt 22.04.2009.

Eiendommen er regulert til spesialområde bevaring. I henhold til reguleringsbestemmelsene for plan S-3126 (§ 4) tillates ikke eksisterende bygninger revet. Krav om bevaring gjelder også for anlegg som forstøtningsmur, port, gjerde og kjørearealer. Før bygningsrådet behandler enhver byggemelding, skal det foreligge uttalelse fra byantikvaren.

Eiendommen berøres av hensynssone H190_2: Andre sikringssoner. Dette er en hensynssone i kommuneplanen som kan pålegge særskilte sikringstiltak eller vurderinger ved tiltak.

Området er stadig under endring/utvikling, bygg settes opp, rehabiliteres og rives ned. Vi anbefaler derfor alle budgivere å sette seg inn i gjeldende reguleringsbestemmelser. Kopi av situasjonskart, målebrev, reguleringsplaner m/bestemmelser etc. ligger vedlagt i salgsoppgaven eller kan fås ved henvendelse til megler. Vi oppfordrer interessenter til å gjøre seg kjent med disse.

SENTRALE LOVER

Hvitvaskingsloven:
Eiendomsmegleren er underlagt lov om tiltak mot hvitvasking og terrorfinansiering (hvitvaskingsloven). Dette innebærer at eiendomsmegleren har plikt til å melde fra til Økokrim om evt. mistenkelige transaksjoner samt å eventuelt stanse dem. Megler kan ikke holdes ansvarlig for de konsekvenser dette vil kunne medføre for oppdragsgiver og/eller eventuelle reelle rettighetshavere til salgsobjektet eller deres medkontrahent.

Salg etter avhendingsloven ved salg til forbrukerkjøper:
For å få et best mulig beslutningsgrunnlag er det viktig å lese salgsdokumentene grundig før visning, og uansett før budgivning. Salgsoppgaven inneholder sentrale opplysninger fra eiendomsmegleren, tilstandsrapport fra bygningsakkyndig, egenerklæring fra selger og andre dokumenter med relevant innhold. Uavhengig av om det er lest eller ikke, regnes Kjøper for å kjenne til det som går tydelig fram av salgsdokumentene.

I tillegg til å sette seg grundig inn i dokumentene, oppfordres interessenter til å undersøke eiendommen nøye.

Eiendommen kan ha en mangel dersom den ikke samsvarer med kravene til kvalitet, utrustning og annet som følger av avtalen, jf. avhendingsloven § 3-1. Videre vil eiendommen ha mangel dersom det er holdt tilbake eller gitt uriktige opplysninger om eiendommen som har virket inn på avtalen, jf. avhendingsloven §§ 3-7 og 3-8.

Ved salg til forbrukerkjøper er det ikke anledning til å ta forbehold om at eiendommen selges «som den er» eller med lignende generelle forbehold. Forbehold om eiendommens tilstand som er spesifisert nok til å kunne innvirke på kjøpsvurderingen, anses likevel som en del av avtalen, og vil derfor ikke kunne påberopes som mangel jf. avhendingsloven § 3-9 (2) andre setning.

Hvis det ikke er avtalt noe særskilt, gjelder bestemmelsene i avhendingsloven §§ 3-2 til 3-6 om generelle krav til eiendommen, arealavvik og tilbehør. Disse bestemmelsene supplerer altså det som følger av avtalen.

Boligens alder, type og synlige tilstand har betydning for hvilken kvalitet og stand som kan forventes. For eksempel kan det ikke forventes at en eldre bolig har samme tilstand som en ny eller nyere bolig. Eldre boliger er vanligvis bygget etter andre krav og med andre materialer, og vil i tillegg ha varierende grad av slitasje og skader som følge av blant annet bruk, værpåkjenninger og annen aldersforringelse. Skader og forringelser som er naturlige følger av dette vil normalt ikke bli ansett som kjøpsrettslige mangler.

Kjøper kan ikke gjøre gjeldende som en mangel noe kjøperen kjente eller måtte kjenne til da avtalen ble inngått. Dersom kjøperen før avtaleinngåelsen har undersøkt eiendommen, eller uten rimelig grunn unnlatt å følge oppfordringen om undersøkelse, kan kjøperen ikke gjøre gjeldende som mangel noe han burde blitt kjent med ved undersøkelsen.

Det gjøres oppmerksom på at selv om det skulle være mangel ved eiendommen, må kjøperen selv dekke tap og kostnader opp til et beløp på 10 000 kroner (kjøpers «egenandel»/ «egenrisiko»), om ikke annet er sagt i loven.

Kjøpers egenrisiko har ikke betydning for spørsmålet om det foreligger en mangel. Beløpet kommer imidlertid til fradrag i en eventuell utmåling av prisavslag eller erstatning dersom det er en mangel ved eiendommen som selger er ansvarlig for.

* Med forbrukerkjøper menes kjøp av eiendom når kjøperen er en fysisk person som ikke hovedsakelig handler som ledd i næringsvirksomhet.

Salg etter avhendingsloven dersom kjøper ikke er forbrukerkjøper:
Dersom kjøper ikke er forbrukerkjøper selges eiendommen «som den er».

Salgsvilkår/AS IS: Eiendommen selges i den forfatning den er under visning. Salget følger Avhendingsloven § 3-9: "Endå eigedomen er selt "som han er" eller med liknande allment atterhald, har eigedomen likevel mangel der dette følger av §§ 3-7 eller 3-8. Eigedomen har også mangel dersom han er i vesentlig ringare stand enn kjøparen hadde grunn til å rekne med ut i frå kjøpesummen og tilhøva ellers." Kjøper kan derfor ikke påberope seg noen andre bestemmelser etter avhl. Kapittel 3, enn det som følger direkte av § 3-9. Dette reduserer selgers ansvar etter avhendingsloven og vil være en del av kontraktsvilkårene. Opplysninger om innvendige arealstørrelser i salgsoppgaven er hentet fra takst på eiendommen. Opplysninger i salgsoppgaven er godkjent av selger.

Informasjonen ovenfor om kjøpers undersøkelsesplikt, herunder oppfordringen om å undersøke eiendommen nøye, gjelder også for kjøpere som ikke anses som forbrukere. Ved spørsmål, kontakt megler for mer informasjon. I alle tilfeller forutsettes det, med mindre annet er avtalt, at hjemmel overføres til kjøper ved overtakelse.

ANSVARLIG MEGLER



Tommy Friestad
Gründer / Markedsfører / Eiendomsmegler MNEF / Partner
+47 959 95 320
tommy@boaeiendom.no

v 28.0, 12/11/2026, kl: 06:00

Nabolagsprofil

Thomas Heftyes gate 6B - Nabolaget Skarpsno - vurdert av 75 lokalkjente

Nabolaget spesielt anbefalt for

- Godt voksne
- Etablerere
- Eldre

Offentlig transport

Skillebekk Linje 13	5 min 0.4 km
Frogner kirke Linje 30, 31	7 min 0.6 km
Nationaltheatret stasjon Totalt 10 ulike linjer	21 min 1.9 km
Nationaltheatret Linje 1, 2, 3, 4, 5	21 min 1.9 km
Oslo S Totalt 24 ulike linjer	10 min 4.7 km

Skoler

Uranienborg skole (1-10 kl.) 789 elever, 43 klasser	17 min 1.3 km
Ruseløkka skole (1-10 kl.) 593 elever, 37 klasser	17 min 1.4 km
Majorstuen skole (1-10 kl.) 658 elever, 43 klasser	6 min 2.3 km
Kristelig gymnasium grunnskole (8-10 kl.) 408 elever, 30 klasser	6 min 2.3 km
Hartvig Nissens skole 630 elever	14 min 1.1 km
Oslo Handelsgymnasium 816 elever, 33 klasser	14 min 1.2 km

Opplevd trygghet

Veldig trygt 91/100

Kvalitet på skolene

Veldig bra 84/100

Naboskapet

Høflige 63/100

Aldersfordeling

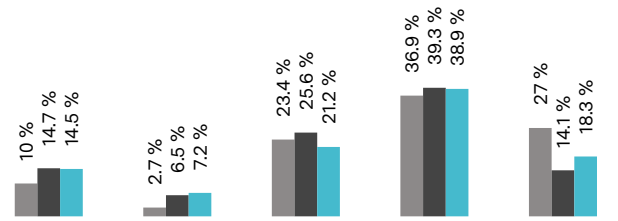

Område	Personer	Husholdninger
Skarpsno	1 269	799
Oslo og omegn	999 185	490 708
Norge	5 425 412	2 654 586

Barnehager

Portnerboligen naturbarnehage (2-5 å... 34 barn	7 min 0.5 km
Frogner International Pre-School (3-5 ... 48 barn	7 min 0.6 km
Tinkern Kanvas-barnehage (0-5 år) 121 barn	7 min 0.6 km

Dagligvare

Joker Skillebekk Søndagsåpent	4 min 0.4 km
Coop Extra Gimle	7 min

Innholdet i nabolagsprofilen er hentet fra ulike datakilder, og feil eller mangler kan forekomme. Vurderinger og sitater er innhentet på web og gir uttrykk for hvordan naboene vurderer nabolaget. FINN.no AS kan ikke holdes ansvarlig for feil/mangler i profilen. Copyright © Finn.no AS 2026

Primære transportmidler

1. Trikk
2. Gående
3. Egen bil

Kollektivtilbud
Veldig bra 93/100

Vedlikehold hager
Godt velholdt 90/100

Vedlikehold veier
Godt velholdt 88/100

Sport

Reichweins plass balløkke Ballspill	12 min 1 km
Trafotaket streetbasketanlegg Ballspill	12 min 1.1 km
SATS Solli plass	11 min
Studio Jobbsprek	17 min

Boligmasse

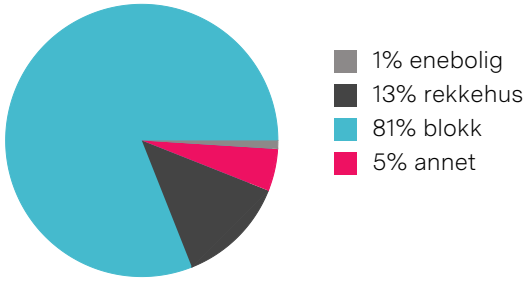

«Det er stille og rolig, nær E18, og flott strøk.»

Sitat fra en lokalkjent

Varer/Tjenester

Aker Brygge	16 min
Vitusapotek Fredrik Stangs gate	3 min

Aldersfordeling barn (0-18 år)

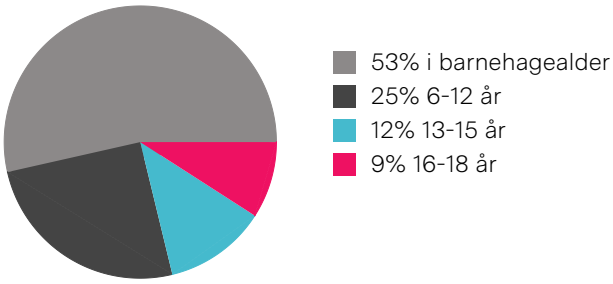

Familiesammensetning

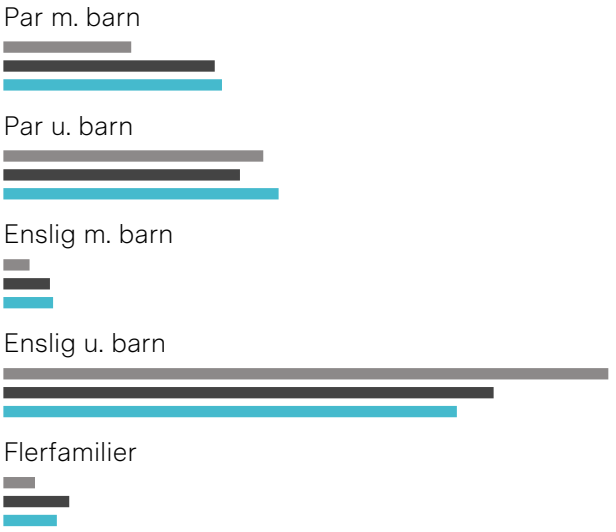

Sivilstand

		Norge
Gift	33%	33%
Ikke gift	49%	54%
Separert	12%	9%
Enke/Enkemann	5%	4%

Innholdet i nabolagsprofilen er hentet fra ulike datakilder, og feil eller mangler kan forekomme. Vurderinger og sitater er innhentet på web og gir uttrykk for hvordan naboene vurderer nabolaget. FINN.no AS kan ikke holdes ansvarlig for feil/mangler i profilen. Copyright © Finn.no AS 2026

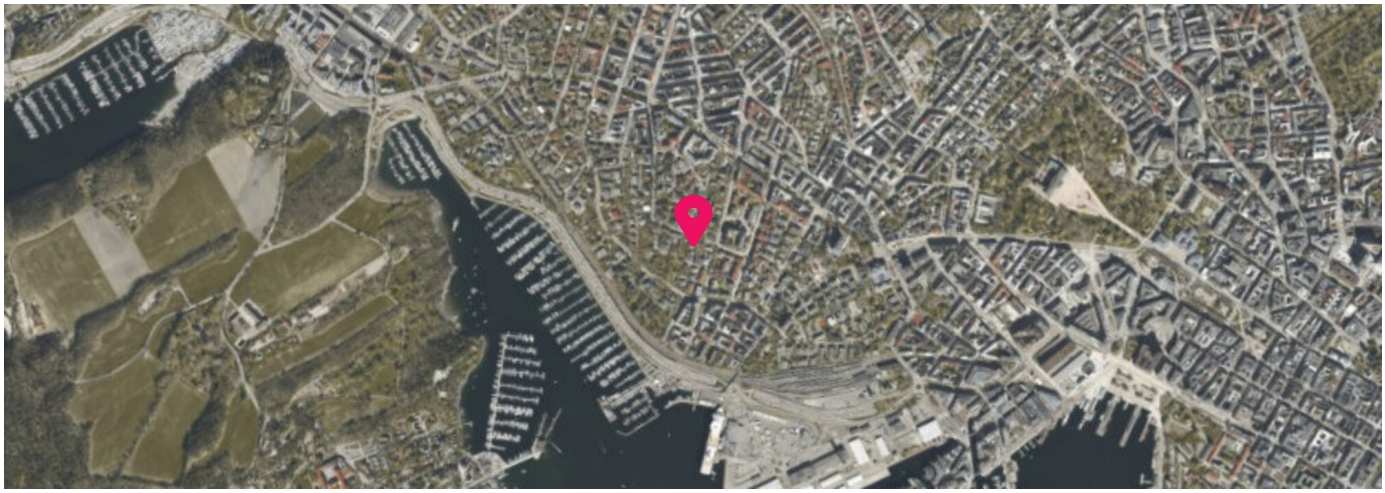

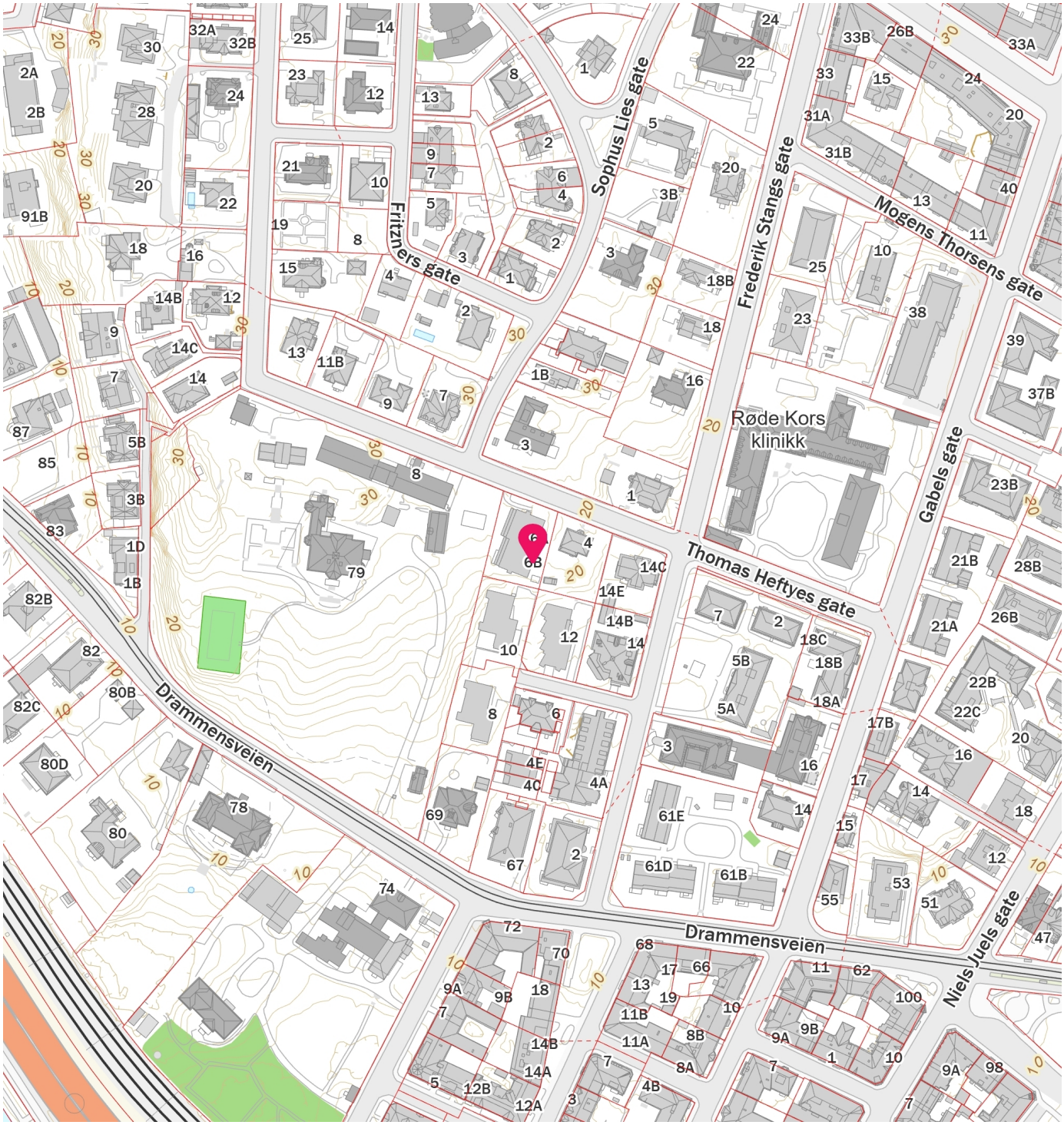

FINN
Innholdet i nabolagsprofilen er hentet fra ulike datakilder, og feil eller mangler kan forekomme. Vurderinger og sitater er innhentet på web og gir uttrykk for hvordan naboene vurderer nabolaget. FINN.no AS kan ikke holdes ansvarlig for feil/mangler i profilen. Copyright © Finn.no AS 2026

EGENERKLÆRINGSSKJEMA

Dato: 05.06.2026

Til orientering vil dette skjema være en del av salgsoppgaven

Meglerfirma	Boa EM Oslo Vest	Oppdragsnr.	1-26-0059
Addresse	Thomas Heftyes gate 6 B		
Postnr.	0264	Sted	OSLO
Selgers navn	Christian Pierre Kloster		

SPØRSMÅL FOR ALLE TYPER EIENDOMMER (spørsmål som besvares med «Ja», skal beskrives nærmere i «Beskrivelse»)

Innledende informasjon om salg av boligen

Er det dødsbo?

☑ Nei ☐ Ja

Salg ved fullmakt?

☑ Nei ☐ Ja

Har du kjennskap til eiendommen?

☐ Nei ☑ Ja

Når kjøpte du boligen?

2011

Hvor lenge har du bodd i boligen?:

15 år

Har du bodd i boligen siste 12 mnd?

☐ Nei ☑ Ja

I hvilket forsikringsselskap har du tegnet villa/husforsikring?:

If skadeforsikring

Våtrom

1. Kjenner du til om det er feil ved våtrom, for eksempel sprekker, lekkasje, råte, lukt eller soppskader?

☑ Nei ☐ Ja

2. Kjenner du til om det er utført arbeid på våtrom?

☑ Nei ☐ Ja, kun av faglært ☐ Ja, både av faglært og ufaglært ☐ Ja, kun av ufaglært

5. Har det blitt utført elektriske arbeider på våtrom, som for eksempel nye varmekabler, nytt el uttak eller liknende?

☑ Nei ☐ Ja, kun av faglært ☐ Ja, både av faglært og ufaglært ☐ Ja, kun av ufaglært

Vann/Avløp/Rør

6. Kjenner du til om det er feil på vann/avløp, herunder rørbrudd?

☑ Nei ☐ Ja

7. Kjenner du til om det har vært tilbakeslag, tett sluk eller lignende?

☑ Nei ☐ Ja

8. Kjenner du til om det har vært utført arbeider på vann/avløp/rør?

☑ Nei ☐ Ja, kun av faglært ☐ Ja, både av faglært og ufaglært ☐ Ja, kun av ufaglært

9. Kjenner du til om det har vært utført kontroll på vann/avløp/rør?

☑ Nei ☐ Ja

10. Kjenner du til om eiendommen har privat vannforsyning eller avløp, som septik, pumpekum, avløpskvern eller liknende?

☑ Nei ☐ Ja

Yttertak

11. Kjenner du til om det er feil/utettheter/lekkasje fra tak/takrenner/nedløp/beslag?

☑ Nei ☐ Ja

12. Kjenner du til om det er utført arbeid på taktekking/takrenner/beslag?

☐ Nei ☑ Ja, kun av faglært ☐ Ja, både av faglært og ufaglært ☐ Ja, kun av ufaglært

Beskriv hva som er utført av faglært, og av hvem:

Renoverte taket til gården, utført i regi av sameiet i ca 2011.

Har du dokumenter fra de som utførte arbeidet som viser eller beskriver hva som ble utført, og av hvem?

☑ Nei ☐ Ja

Forklar:

Initialer selger:
C P

Initialer kjøper (ved oppgjørsoppdrag):

Styret besitter informasjon om dette.

Piper og ildsteder

13. Kjenner du til om det er problemer med mur/pipe/ildsted, for eksempel dårlig trekk, sprekker, pålegg, fyringsforbud, innkledd pipe eller liknende?

☑ Nei ☐ Ja

Mur/Fundament/Skjevheter

14. Kjenner du til om det er sprekker i mur/skjeve gulv/setningsskader eller liknende?

☑ Nei ☐ Ja

Terrasser/Fasader/Vinduer

15. Kjenner du til om det er feil/utettheter/lekkasje i terrasser/fasade/vinduer?

☑ Nei ☐ Ja

16. Kjenner du til om det er utført arbeid på terrasser/fasade/vinduer?

☑ Nei ☐ Ja, kun av faglært ☐ Ja, både av faglært og ufaglært ☐ Ja, kun av ufaglært

Kjeller/Underetasje/Krypkjeller

Har boligen underetasje, kjeller eller krypkjeller?

☑ Nei ☐ Ja

18. Har det vært utført arbeid i forbindelse med drenering?

☑ Nei ☐ Ja, kun av faglært ☐ Ja, både av faglært og ufaglært ☐ Ja, kun av ufaglært

Loft

Har boligen loft?

☑ Nei ☐ Ja

Elektrisk Anlegg

21. Kjenner du til om det er feil ved det elektriske anlegget?

☑ Nei ☐ Ja

22. Kjenner du til om det har vært utført arbeider på el-anlegget?

☑ Nei ☐ Ja, kun av faglært ☐ Ja, både av faglært og ufaglært ☐ Ja, kun av ufaglært

23. Kjenner du til om det elektriske anlegget har vært undersøkt eller kontrollert av el-takstmann, el-installatør, eller det lokale el-tilsynet?

☑ Nei ☐ Ja

Installasjoner (klimaanlegg, ventilasjon osv.)

24. Kjenner du til om det er feil ved slike installasjoner

☑ Nei ☐ Ja

25. Kjenner du til om det har vært utført arbeider på slike installasjoner?

☑ Nei ☐ Ja, kun av faglært ☐ Ja, både av faglært og ufaglært ☐ Ja, kun av ufaglært

26. Kjenner du til om det har vært utført kontroll av slike installasjoner?

☑ Nei ☐ Ja

Oljetank

27. Kjenner du til om det er nedgravd oljetank på eiendommen?

☑ Nei ☐ Ja

28. Kjenner du til om det foreligger pålegg fra kommunen om å fjerne oljetanken?

☑ Nei ☐ Ja

29. Kjenner du til om kommunen har gitt dispensasjon til at oljetanken kan bli liggende? For eksempel ved at den tømmes/saneres eller fylles igjen?

☑ Nei ☐ Ja

Offentlige godkjenninger og utleiedel

30. Kjenner du til om det er innredet/bruksendret/bygget ut/lagt gulv/kledd vegger i andre deler av boligen?

☑ Nei ☐ Ja

31. Kjenner du til andre endringer, som tilbygg, garasje, terrasse/balkong/veranda, bruksendring, fasadeendringer?

☑ Nei ☐ Ja

32. Selges boligen med utleiedel, leilighet, hybel, eller tilsvarende?

☑ Nei ☐ Ja

Radon

35. Er det foretatt radonmåling?

☑ Nei ☐ Ja

Garasje/Carport

Har boligen garasje eller carport?

☐ Nei ☑ Ja

36. Kjenner du til om det er feil/utettheter/lekkasje ved garasje/carport?

☑ Nei ☐ Ja

37. Kjenner du til om det er utført arbeid på garasje/carport?

☐ Nei ☑ Ja, kun av faglært ☐ Ja, både av ☐ Ja, kun av ufaglært

faglært
og
ufaglært

Beskriv hva som er utført av faglært, og av hvem:

Felles garasje. Av og til trenger porten service, dette ordnes ved behov av styret/sameiet.

Har du dokumenter fra de som utførte arbeidet som viser eller beskriver hva som ble utført, og av hvem?

☑ Nei ☐ Ja

Beskriv dokumentene og legg frem kopi:

Styret kan kontaktes.

Kjenner du til om garasje/carport, og eventuelle innredning/endringer av dem, er godkjent hos bygningsmyndighetene?

☐ Nei ☑ Ja

Øvrige arbeider ved boligen (Skaderapporter, tilstandsvurderinger og arealmålinger)

38. Kjenner du til om det foreligger skaderapporter, tilstandsvurderinger eller målinger eller lignende om boligen, og hvor skaden og eventuell følgeskade, etter hva du vet, ikke er utbedret?

☑ Nei ☐ Ja

39. Kjenner du til om det foreligger brukstillatelser eller ferdigattester for boligen, eiendommen og utførte tiltak?

☑ Nei ☐ Ja

Planer og offentlige godkjenninger

40. . Kjenner du til om det er forslag eller vedtatte reguleringsplaner/andre planer, nabovarsler/byggegodkjenninger/byggeplaner eller andre offentlige vedtak som kan medføre endinger i bruken av eiendommen eller eiendommens omgivelser?

☑ Nei ☐ Ja

41. Kjenner du til om det er påbud/heftelser/krav/manglende tillatelser ved eiendommen?

☑ Nei ☐ Ja

42. Kjenner du til om det er forhold i nabolaget som medfører plager eller sjenanse som det kan være relevant for kjøper å vite om?

☑ Nei ☐ Ja

Andre relevante forhold

43. Kjenner du til om ufaglærte har utført arbeid på eiendommen som normalt bør utføres av faglærte, utover det som er nevnt tidligere (for eksempel murerarbeid, tømrerarbeid osv.)?

☑ Nei ☐ Ja

44. Kjenner du til andre forhold av betydning som kan være relevant for kjøper å vite om for eksempel flom, rasfare, skred, grunnforhold, tinglyste forhold, private avtaler og liknende?

☑ Nei ☐ Ja

Spørsmål for bolig i sameie/borrettslag/boligaksjeselskap

45. Kjenner du til om du har selvstendig vedlikeholdsansvar for fellesarealer slik som yttertak, drenering, loft, kjeller, balkong, veranda, terrasse, bod osv.?

☐ Nei ☑ Ja

Hvilke rom eller bygningsdel(er)?:

Styret kan kontaktes / se vedtekter.

46. Kjenner du til vedtak/forslag som kan medføre økte felleskostnader/fellesgjeld? For eksempel oppussing, vedlikehold eller nybygging?

☑ Nei ☐ Ja

47. Kjenner du til om det er sopp/råte/mugg i deler av eiendommen?

☑ Nei ☐ Ja

48. Kjenner du til om det er innsekter/skadedyr i eiendommen som skjeggkre, maur, biller, mus, rotter eller liknende?

☑ Nei ☐ Ja

49. Kjenner du til om sameiet/borettslaget/selskapet er involvert i tvister av noe slag?

☑ Nei ☐ Ja

50. Kjenner du til om det har vært utfordringer med å etablere bil-lader?

☑ Nei ☐ Ja

Jeg bekrefter at opplysningene er gitt etter beste skjønn. Jeg er kjent med at dersom jeg har gitt ufullstendige, uriktige eller misvisende opplysninger om eiendommen, vil forsikringsselskapet kunne søke hel eller delvis regress for sine utbetalinger eller redusere sitt ansvar helt eller delvis, jfr. vilkår for boligselgerforsikring punkt 7.1 og forsikringsavtaleloven kapittel 4.

Jeg er orientert om mitt mulige ansvar som selger etter avhendingsloven, eventuelt etter kjøpsloven (aksjeboliger), og om forsikringsgiver sitt boligselgerforsikringstilbud.

Jeg er klar over at avtale om forsikring er bindende. Jeg er også klar over at premietilbudet først kan påberopes når boligen er solgt (budaksept). Premietilbudet som er gitt av megler er bindende for forsikringsgiver i 6 – seks – måneder fra oppdragsinngåelse med megler.

Etter dette vil premien og forsikringsvilkårene kunne justeres. Når premietilbudet ikke lenger er bindende for forsikringsselskapet må egenerklæringsskjemaet signeres på nytt og eventuelle endringer påføres. Det vil da være forsikringspremien og forsikringsvilkårene på ny signeringsdato som legges til grunn.

Det kan ikke tegnes boligselgerforsikring ved følgende salg:

1. mellom ektefeller eller slektninger i rett oppstigende eller nedstigenede linje, søsken, eller
2. mellom personer som bor eller har bodd på boligeiendommen og/eller
3. når salget skjer som ledd i sikredes næringsvirksomhet/er en næringseiendom
4. etter at boligeiendommen er lagt ut for salg.
5. ved salg av helårs- og fritidsbolig er det krav til at det foreligger tilstandsrapport i henhold til Forskrift til avhendingslova (tryggere bolighandel).

Forsikringsselskapet kan ved skriftlig samtykke akseptere tegning av forsikring også i ovennevnte tilfeller. Dersom forsikringsselskapet ikke har gitt skriftlig samtykke, kan erstatningen bortfalle. Ved oppgjørsoppdrag trer forsikringen i kraft når kontrakten er signert av begge parter, begrenset til siste 12 måneder før overtakelse. Forøvrig oppfordrer selger potensielle kjøpere til å undersøke eiendommen grundig, jf avhendigsloven § 3-10 og kjøpsloven § 20 (aksjeboliger). Gyldig forsikring forutsetter at det for helårs- og fritidsbolig foreligger tilstandsrapport som er i henhold til Forskrift til avhendingslova (tryggere bolighandel)

☑ Jeg ønsker boligselgerforsikring, og bekrefter å ha mottatt og lest forsikringsvilkårene og informasjonsbrosjyre til selger i forbindelse med kjøp av boligselgerforsikring. Forsikringen trer i kraft på det tidspunkt det foreligger en budaksept mellom partene, begrenset til tolv måneder før overtakelse. Ved oppgjørsoppdrag trer forsikringen i kraft når kontrakten er signert av begge parter, begrenset til siste 12 måneder før overtakelse. Jeg bekrefter med dette at eiendommen ikke er en næringseiendom, at den ikke selges som ledd i næringsvirksomhet eller mellom ektefeller i rett oppstigende eller nedstigende linje, søsken, eller mellom personer som bor eller har bodd på boligeiendommen. Gyldig forsikring forutsetter at det foreligger tilstandsrapport som er i henhold til Forskrift til avhendingslova (tryggere bolighandel). Forsikringen er ugyldig dersom den tegnes i strid med forsikringsvilkårene. Jeg er oppmerksom på at eiendomsmegler ikke har fullmakt til å gjøre unntak fra ovennevnte begrensninger. Jeg er oppmerksom på at 8 % av totalt forsikringspremie er honorar til Söderberg & Partners.

☐ Jeg ønsker ikke å tegne boligselgerforsikring.

☐ Jeg har ikke mulighet til å tegne boligselgerforsikring iht. vilkår.

Dato 05.06.2026

Signert av *Christian Pierre Kloster*

Initialer selger:
C P

Initialer kjøper (ved oppgjørsoppdrag):

Følgebrev til leveranse

Ordrenummer:	208957
Leveransetype:	Plantegninger (Leilighet 3. Etg)
Dokumentene er kontrollert:	15.05.2026
Kontrollert av:	CA
Adresse:	THOMAS HEFTYES GATE 6B
Postadresse:	0264 OSLO
Matrikkel:	0301-212/809

Dokumentene er hentet på grunnlag av den informasjonen som var oppgitt i bestillingen,
samt de sakene som er gjort tilgjengelige fra Plan- og Bygningsetaten.

Ved henvendelse til oss vedrørende denne bestilling, benytt ordrenummer: 208957

post@ferdigattest.net - 2026 © Ferdigattest DA

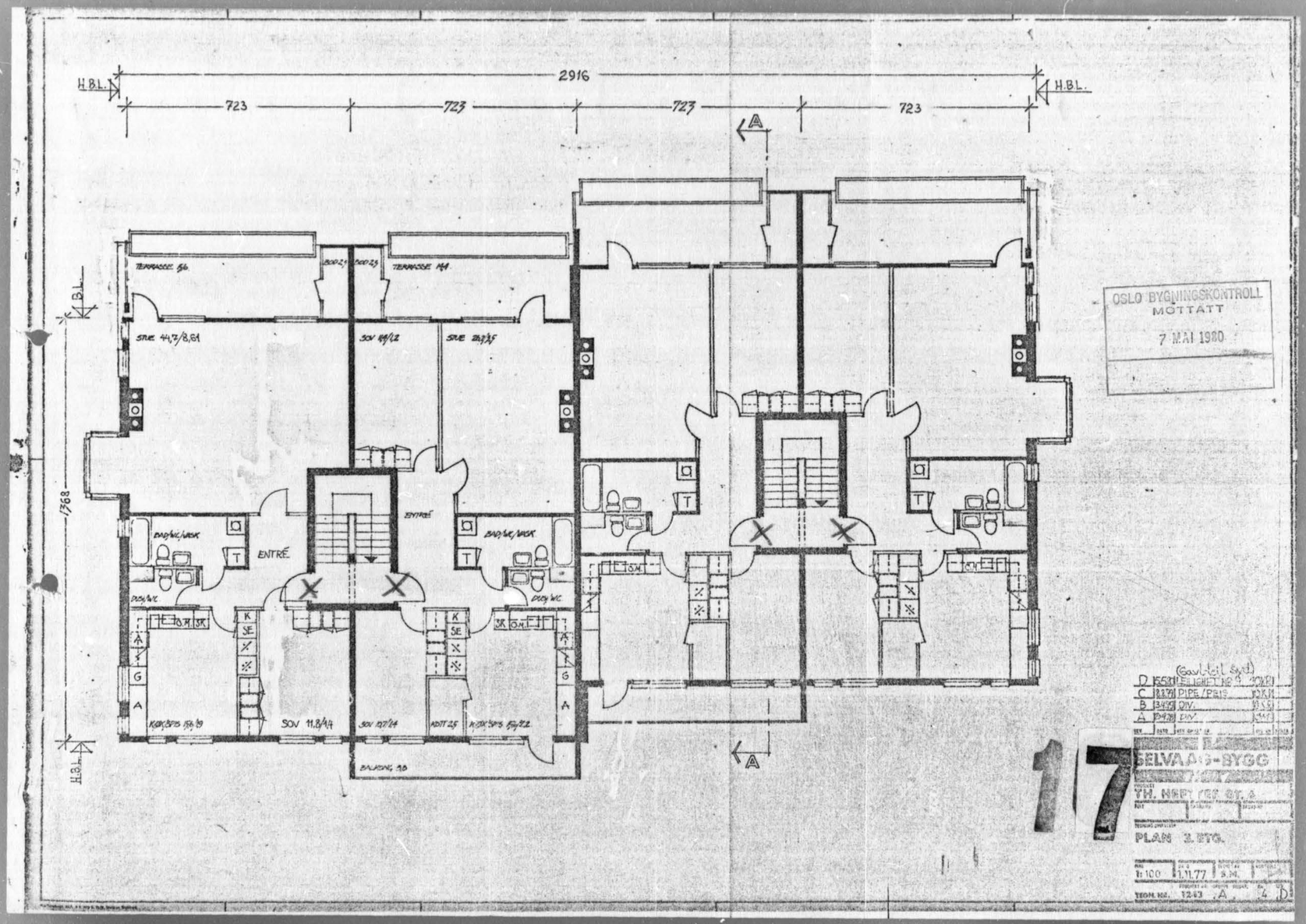

TEGNINGENE ER
NEDFOTOGRAFERT - 14,8 X

Følgebrev til leveranse

Ordrenummer:	208957
Leveransetype:	Ferdigattest
Dokumentene er kontrollert:	15.05.2026
Kontrollert av:	CA
Adresse:	THOMAS HEFTYES GATE 6B
Postadresse:	0264 OSLO
Matrikkel:	0301-212/809

Dokumentene er hentet på grunnlag av den informasjonen som var oppgitt i bestillingen,
samt de sakene som er gjort tilgjengelige fra Plan- og Bygningsetaten.

Ved henvendelse til oss vedrørende denne bestilling, benytt ordrenummer: 208957

post@ferdigattest.net - 2026 © Ferdigattest DA

OSLO KOMMUNE
BYGNINGSKONTROLLEN
Herslebsgate 19[XII] *11 50 60 (68 30 40)

Ferdigattest
(for mindre arbeider)

Arbeid: Innv.forandr.arb. i 4.etg.

Arbeidssted	Matr.nr.	J.nr
Thomas Heftyes gate 60		82/1758

Byggherre

Haakon Karlsen,
Thomas Heftyes gate 60,
Oslo 2.

Ansvarshavende

Byggm. Inge J. Skånseng,
Konglefaret 41 A,
1343 Eiksmarka.

PMB/BS

Dato

10.september 1982.

Det meddeles at man ved siste besiktigelse av ovennevnte arbeid ikke fant noe lovstridig med hensyn til de bygningsmessige forhold.

For bygningssjefen

Bygningsinspektør
Per M. Berglie

Ferdigattesten omfatter de bygningsmessige forhold samt opparbeidelse av tomten og gjelder ikke for installasjon av sanitæranlegg, sentralvarmeanlegg, gass og elektrisitet.

Oslo kommune
Plan- og bygningsetaten

Notat

Til: **Dato: 14-02-2013**
Fra:
Saksbehandler: Ramadan Sulejman **Saksnr: 200401336 – 9**

SLUTTNOTAT BYGGESAKER - HENLEGGELSE

Thomas Heftyes gate 6 B

Saken er behandlet av Restanseprosjektet for rydding og arkivering av analoge saker etter fullmakt gitt av Ledermøtet 13.11.2006.

Sett Kryss	Årsak til henleggelse
	Godkjent melding uten ferdigmelding
	Tillatelse til enkle tiltak eldre enn 3 år
X	Tillatelse i ett trinn eldre enn 3 år
	Igangsettingstillatelse eldre enn 3 år
	Brukstillatelse eldre enn 3 år
	Endringstillatelse eldre enn 3 år

Henleggelsen betyr nødvendigvis ikke at tiltaket er utført eller at alle forhold i saken er ferdigbehandlet, men at initiativet til videre saksbehandling ligger hos søker/tiltakshaver.

Evt. videreføring av saken etter henleggelse initierer opprettelse av ny elektronisk sak med kryssreferanse til den gamle analoge saken.

Plan- og bygningsetaten
Boks 364 Sentrum
0102 Oslo

Besøksadresse:
Vahls gate 1, 0187 Oslo

www.pbe.oslo.kommune.no

Sentralbord: 02 180
Kundesenteret: 23 49 10 00
Telefaks: 23 49 10 01
E-post: postmottak@pbe.oslo.kommune.no

Bankgiro: 1315.01.01357
Org.nr.: 971 040 823 MVA

OSLO KOMMUNE
BYGNINGSKONTROLLEN
HERSLEBSGT 19 - OSLO 5 - 1150 60
GH/TL

KOPI

Oslo, den 13.3.1981

FERDIGATTEST

(For nybygg og større arbeider.)

Arbeidssted
Thomas Heftyes gate 6

Journalnr.
77/3525

Arbeidets art
Nybygg

Avsluttende synsforretning
5.3.1981

Bygningens art
Boligblokk

Byggherre
A/S Selvaagbygg, Holmenveien 19, Oslo 3.

Byggemelder
A/S Selvaagbygg, Holmenveien 19, Oslo 3.

Ansvarshavende
O.ing. Harald Buhs, A/S Selvaagbygg, Holmenveien 19, Oslo 3.

Ovennevnte byggearbeid er utført under lovmessig tilsyn. Ved den avsluttende synsforretning ble det ikke funnet noe lovstridig.

Ferdigattesten omfatter de bygningsmessige forhold samt opparbeidelse av tomten og gjelder ikke for installasjon av sanitæranlegg, sentralvarmeanlegg, gass og elektrisitet.

For bygningssjefen

G. Heber

G.Heber

Det gjøres merksam på at bygningslovens § 131 pas. 1—2 bestemmer at det skal innsendes byggemelding og foreligge tillatelse før bygning eller noen del av denne tas i bruk til annet øyemed enn forutsatt i den opprinnelige byggemelding, eller — for eldre bygnings vedk. — i annet øyemed enn det bygningen eller del av denne tidligere har tjent.

Skj. c-15. ANDVORD. 4000.

Oslo kommune
Plan- og bygningsetaten

Afrim Deari
THOMAS HEFTYES GATE 6B

Dato: 07.05.2026

Deres ref:
Bestillingsnr.: 86532354
9190451

Vår ref (Saksnr):

Saksbehandler: Automatisert produksjon

AREALBEKREFTELSE FOR GNR.212 BNR. 809

Vi viser til bestilling av 20260507 for THOMAS HEFTYES GATE 6B.

GNR. 212 BNR. 809

er, ifølge eiendomsregisteret i Oslo, opprettet den 16.09.1890.

Arealet for eiendommen, med til- og framålinger ført i eiendomsregisteret i Oslo, er

1172 m²

Eiendommen, i samsvar med oppgitt areal, er vist med gul farge på vedlagte kartutsnitt.

Målestokk= 1: 500.

Eiendommen består av 1 teig.

Plan- og bygningsetaten

Avdeling tilsyn og geodata
Seksjon matrikkel

Kristin Tveit
Seksjonsleder

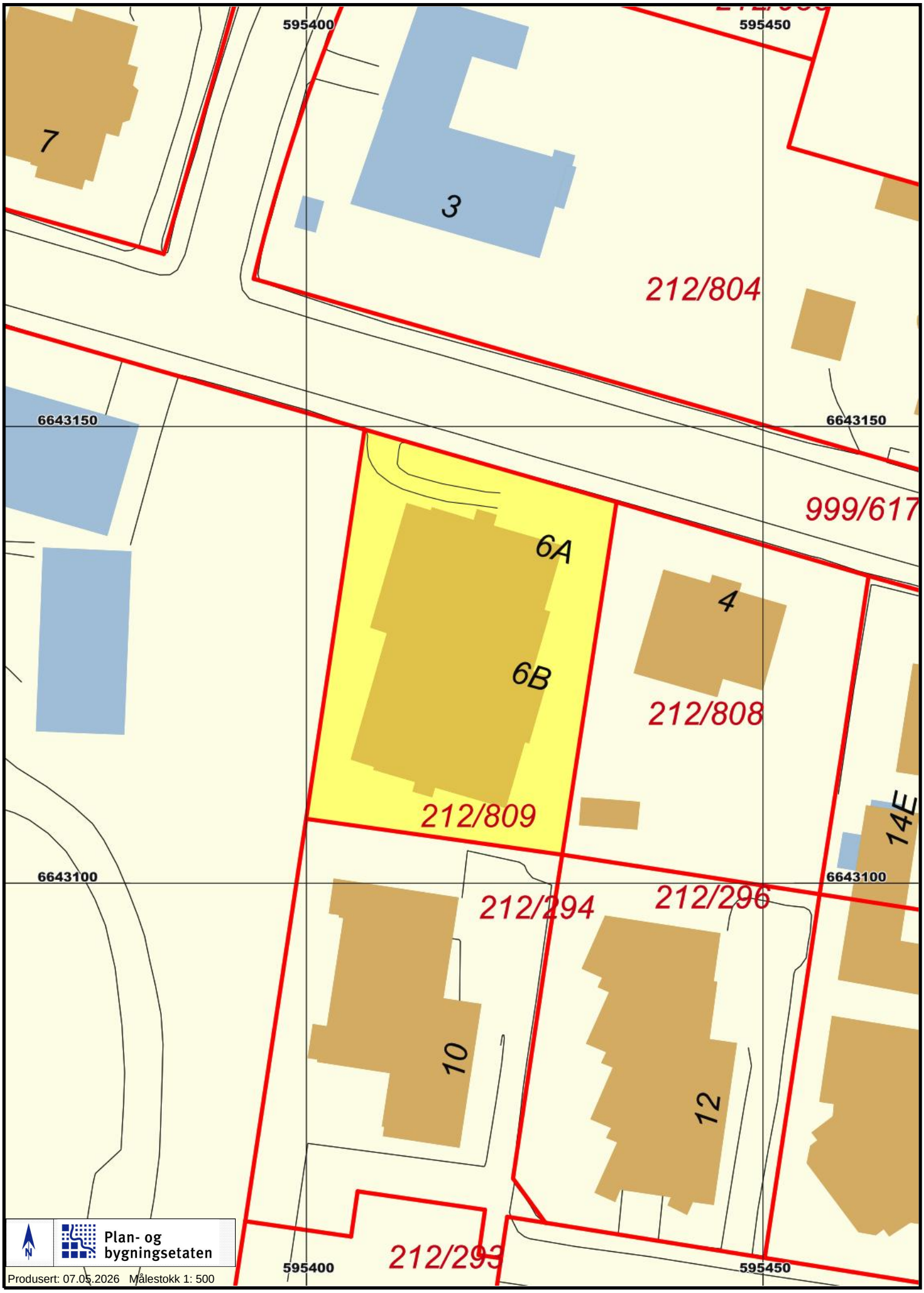
595400
595450
7
3
212/804
6643150
6643150
999/617
6A
6B
4
212/808
212/809
14E
6643100
6643100
212/294
212/296
10
12
212/293
595400
595450
Plan- og bygningsetaten
Produsert: 07.05.2026 Målestokk 1: 500



Thomas Heftyes gate 6 B Målestokk 1: 1000 (A4) Dato: 07.05.2026

Oversiktskart

Adr.: Thomas Heftyes gate 6 B

Bydel : FROGNER

Gnr bnr : 212 / 809

Skolekrets (2020/2021): Ruseløkka



Dato: 07.05.2026 Målestokk 1: 7 500 (A4)

Jernbane
T-bane
Markagrense
Vei
Bolig
Andre bygg
Off. friområde
Adresse/eiendom

595300 595400 595500

6643200 6643100 6643000

Fritzners gate
Sophus Lies gate
Thomas Heftyes gate
Frederik Stangs gate
Drammensveien
Fortau S-2940,1.10.87
S-2940,1.10.87
S-161GO,17.10.40,V.B.I
Forhage S-2032
S-161 GO, 17.10.40V
Fortau,S-3126,20.9.89
S-3126,20.9.89

Spesialområde - bevaring (bolig) S-2940, 1.10.87 Se reg. best.
Spesialområde - bevaring (bolig) S-2940, 1.10.87 se reg.best.
Annet velareal S-2940
Spesialområde/bevaring (1. Ambassade 2. Boliger) S-3227, 6.3.91 se reg.best.
Gr. for beb.
C+21,9*
Maks. ges. C+29,5* S-3227
Maks.ges. C+22,8*
Reg.gr.
Maks ges. c+37,0* Maks høyde c+41,0*
Byggeområde for ambassade S-3126,20.9.89
Byggeområde for bolig S-3126,20.9.89 Se reg. best.
Spesialområde - bevaring (bolig) S-3126,20.9.89 Se reg. best.
Spesialområde - bevaring (ambassade) S-3126,20.9.89 Se reg. best.
Byggeområde for boliger U 0.7 - 1.5 S-2255, 28.7.77
Endret reg.best. S-2937, 1.10.87
Byggeområde for boliger U 0.3 - 1.5 S-2255,28.7.77 Endret reg.best. S-2937,1.10.87
Spesialområde - bevaring (1.ambassade 2.bolig) S-3126,20.9.89 Se reg. best.

212/822 212/322 212/320 212/318 212/795 212/796 212/301 212/305 212/297 212/819 212/315 212/319 212/815 212/813 212/317 212/812 212/811 212/810 212/194 212/300 212/935 212/299 212/106 212/808 212/809 212/805 212/294 212/296 212/298 212/293 212/291 212/288 212/102 212/105 212/98 212/99 212/289

0 20 40 60 80 100 m

595300 595400 595500

*=regulert kotehøyde med Oslo lokal som høydereferanse. Ved prosjektering legges 37 cm til denne kotehøyden.

© Plan- og bygningsetaten, Oslo kommune

Oslo

Dato: 07.05.2026
Bruker: FME
Målestokk 1:1000
Ekvidistanse 1m
Koord.system: EUREF89 - UTM sone 32
Høydereferanser
- Reguleringsplan: Se reg.best.
- Bakgrunnskart: NN2000
Originalformat: A3

Reguleringskart

– Kartutsnittet gjelder vertikalnivå 2 (dvs. på bakkenivå).
– Gjeldende kommunedelplaner: KDP-17
– Naturmangfold innenfor kartutsnittet. Se eget kart.
– Kartet er sammenstilt for: . Kan ikke brukes til byggesak.

PlottID/Best.nr: 157520/ 86532354
Adresse: Thomas Heftyes gate 6
Gnr/Bnr: 212/809
Deres ref.:
Kommentar:

Opprinnelig reguleringsplan gir rammer for høyder på planlagt bebyggelse ut fra terrenghøydene slik de var da reguleringsplanen ble vedtatt. Det nye sammenstilte reguleringsplankartet viser dagens terreng- og tomtesituasjon. Planens originale vedtakskart er tilgjengelig i Saksinnsyn.

Se tegnforklaring på eget ark

TEGNFORKLARING - REGULERING (for gjeldende kartutsnitt)

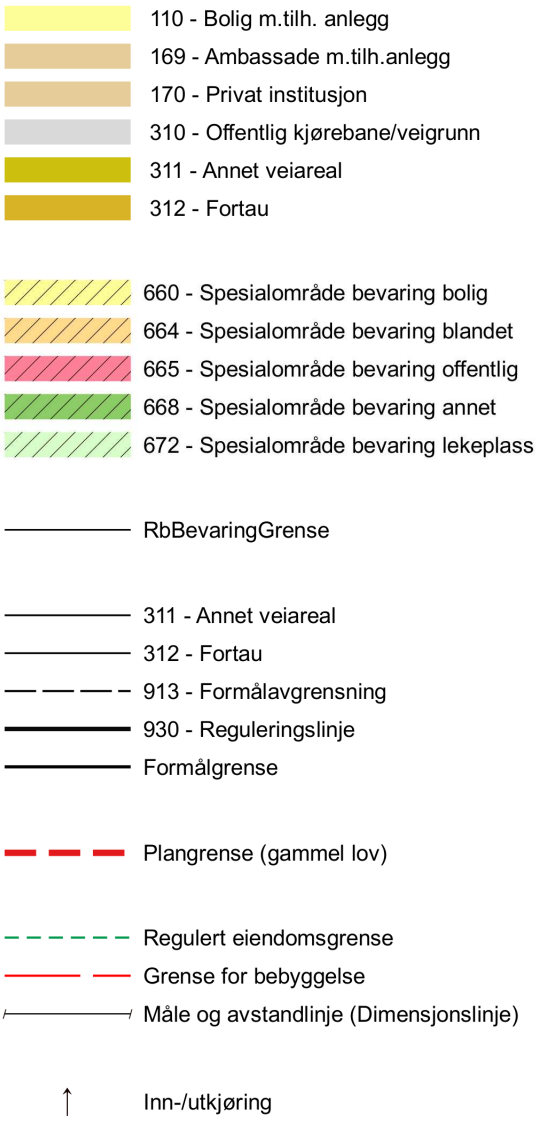

595200 595500 595800

6643500 6643200 6642900

H190_1

U4

H310_2

H190_2

H320_1

0 100 200 300 400 500 m

595200 595500 595800

© Plan- og bygningsetaten, Oslo kommune

Oslo

Dato: 07.05.2026
Målestokk 1:3000
Koordinatsystem: EUREF89 - UTM sone 32
PlottID/Best.nr: 157520/86532354
Deres ref.:

Kommuneplanen 2015–2030

Vedtatt av bystyret 23.09.2015, sak 262

Kartet viser utsnitt av «Plankart 1-2 Arealbruk» og «Plankart 2-2 Hensynssoner». For øvrige juridisk bindende kart, se Planinnsyn - https://od2.pbe.oslo.kommune.no/kart/?mode=kommuneplan

Blå ramme viser utsnittet for de øvrige plottene.

Reguleringsplaner vedtatt etter 17.09.2014 og til 23.09.2015 vil gjelde foran kommuneplanen ved motstrid.
Reguleringsplaner vedtatt etter kommuneplanen vil gjelde foran kommuneplanen ved motstrid.

Se tegnforklaring på eget ark.

Tegnforklaring - kommuneplan

- Farled
- Fjernveg (tunnel)
- Fjernveg
- Markagrense
- Plangrense
- Sporveg (tunnel), fremtig
- Sporveg (tunnel), eksisterende
- Sporveg, eksisterende
- Sporveg, fremtidig
- Jernbane (tunnel), fremtidig
- Jernbane (tunnel), eksisterende
- Jernbane, eksisterende
- Turvei
- Ny T-bane-/jernbanestasjon (ikke juridisk)
- T-banestasjon (ikke juridisk)
- Jernbanestasjon (ikke juridisk)
- Banetrase (ikke juridisk)
- Fjordtrikk (ikke juridisk)
- Samferdsel (ikke juridisk)
- Eksisterende kollektivknutepunkt
- Fremtidig kollektivknutepunkt
- Spredt boligbebyggelse
- Bestemmelsesgrense
- Aktivitetssone marka

- Bebyggelse og anlegg, eksisterende
- Bebyggelse og anlegg, fremtidig
- Bane, eksisterende
- Havn, eksisterende
- Havn, fremtidig
- Kollektivknutepunkt, fremtidig
- Grønnstruktur, eksisterende
- Grønnstruktur, fremtidig
- Forsvaret
- LNF-areal, eksisterende
- LNF-areal, fremtidig
- Spredt boligbebyggelse, eksisterende
- Spredt boligbebyggelse, fremtidig
- Spredt fritidsbebyggelse, eksisterende
- Spredt fritidsbebyggelse, fremtidig
- Bruk og vern av sjø og vassdrag med tilhørende strandsone
- Farled
- Småbåthavn, eksisterende
- Småbåthavn, fremtidig
- Naturområde
- Friluftsområde
- Ytre by (utviklingsområder)
- Indre by (utviklingsområder)
- H570 - Bevaring kulturmiljø
- H710 - Båndlegging for regulering etter pbl.
- H810_1 - Krav om felles planlegging (områderegulering)
- H810 _2 - Krav om felles planlegging
- H820_1 - Omforming (kabling og høystentledninger)
- H820_2 - Omforming (trafostasjoner)
- H110 - Nedlagsfelt drikkevann
- H190 - Andre sikringssoner
- H310_1 - Kvikkleire
- H310_2 - Steinsprang
- H320_1 - Stormflo
- H320_2 - Elveflom
- H390 - Deponi

Oslo kommune

Plan- og bygningsetaten

Kommuneplanen fra 2015 til 2030.

Oslo kommune vedtok en ny kommuneplan 23. september 2015 som gjelder fram til 2030.

Dette har betydning for en rekke av de vedtatte reguleringsplanene i kommunen.

Ved bestilling av reguleringskart følger nå et utsnitt av kommuneplanen som viser arealbruk og hensynssoner for et større område rundt reguleringskartutsnittet.

Det er derfor viktig at alle som benytter reguleringskart fra Plan- og bygningsetaten i form av utskrifter eller en av våre innsynsløsninger kontrollerer informasjonen mot kommuneplanen.

For øvrige juridisk bindende kart, se link nedenfor:
https://od2.pbe.oslo.kommune.no/kart/?mode=kommuneplan

Informasjon om kommuneplanen finner du på:
https://www.oslo.kommune.no/getfile.php/1374702/Innhold/Politikk%20og%20administrasjon/Politikk/Kommuneplan/Ny%20kommuneplan%202015/Kommuneplan%202015%20del%202%20justert%2031.01.2017.pdf

Oslo

S-3126

Endret reguleringsplan med reguleringsbestemmelser for Skarpsno- Framnæs alt. II som foreslås omreguleret fra byggeområde for boliger til spes.omr.-bevaring, byggeomr. for ambassade, byggeomr. for bolig, trafikkomr.

Vedtaksdato: 20.09.1989

Vedtatt av: Bystyret, egengodkjenning

Vedtaksdokumenter: 198907627

Lovverk: PBL 1985 eller før

Høydereferanse: OSLO LOKAL

Merknader: Planen er helt eller delvis opphevet som følge av bystyrets vedtak 23.9.15, Kommuneplan 2015.

Knytning(er) mot andre planer:

Dokumentet består av 2 side(r) inkludert denne.

Planen er helt eller delvis opphevet som følge av bystyrets vedtak 23.09.2015, sak 262(kommuneplan 2015 - Oslo mot 2030 - Smart, trygg og grønn).

Plan- og bygningsetaten
Oslo kommune

oslo.kommune.no/plan-bygg-og-eiendom

Besøksadresse:
Vahls gate 1, 0187 Oslo
Postadresse:
Boks 364 Sentrum,
0102 Oslo

Sentralbord: +47 21 80 21 80
Kundesenteret: +47 23 49 10 00
postmottak@pbe.oslo.kommune.no
Org.Nr.: NO 971 040 823 MVA

REGULERINGSBESTEMMELSER i tilknytning til reguleringsplan for SKARPSNO - FROGNÆS.

§ 1. Det regulerte området er på planen vist med reguleringsgrense.

§ 2. Området reguleres til:
- Spesialområde bevaring
  - 1 ambassader, 2 boliger,
  - allmennyttig formål,
  - friområde
- Byggeområde for ambassade
- Byggeområde for bolig
- Trafikkområde
  - kjørevei, fortau.

§ 3. Innenfor byggeområde for ambassade og for bolig (Thomas Heftyes gt. 6 og 8) kan ikke byggets volum eller høyde økes.

§ 4. Eksisterende bygninger.
Eksisterende bygninger innenfor spesialområdet tillates ikke revet.
Innenfor området kan eksisterende bygninger istandsettes under forutsetning av at målestokk, takform, fasader, vindusinndeling, dør- og vindusutforming og materialbruk opprettholdes eller mest mulig tilbakeføres. Bygningsrådet kan, etter vurdering i det enkelte tilfelle, tillate tilbygg og nybygg under forutsetning av at dette er tilpasset helheten i strøket, helheten av hus og hage og eksisterende bygg med hensyn til størrelse, form, materialbruk og farge.
Ved totalskade etter brann eller tilsvarende, kan nybygg settes opp med samme krav til tilpassing som nevnt ovenfor.
Krav om bevaring gjelder også for anlegg på egen tomt eller i eiendomsgrense som forstøtningsmur, port, gjerde og kjørearealer. Nye innhegninger skal godkjennes særskilt av bygningsrådet og utformes og tilpasses strøkets opprinnelige karakter.
Før bygningsrådet behandler enhver byggemelding, skal det foreligge uttalelse fra byantikvaren.

§ 5. Hager og grøntarealer.
Forhager og hager skal bevares som beplantede områder og tillates ikke benyttet til parkeringsplasser, lager eller lignende. Vegetasjonen skal bevares mest mulig i sin opprinnelige form. Varige endringer av eksisterende hageanlegg skal godkjennes av bygningsrådet. Før dette skjer skal det foreligge uttalelse fra park- og idrettsvesenet.
Eventuell beskjæring av eldre trær skal skje etter samråd med park- og idrettsvesenet.

§ 6. Gatemøbler, lysarmaturer, o.l. skal være utformet med omtanke for områdets kulturhistoriske karakter.

§ 7. Veitrafikkstøy må ikke overstige de laveste støygrenser gitt i miljøverndepartementets rundskriv T-8/79. Planleggingen skal også skje under hensyntagen til støy fra biloppstillingsplasser og garasjer. Anlegg og tiltak for støyskjerming skal være ferdig ved innflytting og senest når ferdigattest gis.

§ 8. Drammensveien 74 .
Innenfor byggefeltene A - D skal de samledes bebygde arealer ikke overskride 4600 m2. I tillegg skal ambassadens biler plasseres i et underjordisk parkeringsanlegg, felt B2. Parkeringsanleggets tak skal utformes parkmessig.
I tilknytning til nåværende kanselibyggning skal ny bebyggelse i det skrånende terreng ikke overskride 4 etasjer + en underetasje hvor fallet i eksisterende terreng gir plass for dette, felt A. Øverste høyde skal ikke overskride cote + 22,75. Hvor nybygget vender mot kanselibygningen skal gesims over 3. etasje være cote + 19,80.
I eiendommens vestre hjørne kan det oppføres et hybelhus i 2 etasjer, felt B1.
Mot øst kan det inntil forstøtningsmur mot Leiv Eirikssons gate oppføres et kombinert hus for transformator og avfall. Huset kan ha to plan, hvorav øverste i nivå med Leiv Eiriksons gate. Bygningen må ikke ha større areal enn 30 m2 grunn flate og ha skråtak.

§ 9. I forbindelse med behandling av byggemelding for Drammensveien 74 (Sovjetunionens ambassade) skal det påses at bebyggelsen gis en materialbruk, vindusutforming og fasade som i størst mulig grad tar utgangspunkt i eksisterende bebyggelse. Byantikvaren forutsettes å bli konsultert i byggeprosessen.

Oslo kommune
Plan- og bygningsetaten
Geodataavdelingen

GJELDENDE BETINGELSER VED KJØP AV KART- OG GEODATAPRODUKTER

Vi gjør oppmerksom på at ved kjøp av kommunale kart- og geodataprodukter gjelder følgende:

Kommunen skal i medhold av **plan- og bygningsloven og gjeldende byggeforskrifter** påse at det blir utarbeidet kartverk for planlegging og oversikt, og holde kartverkene ajour. Ansvaret for kartproduksjonen er delegert til Plan- og bygningsetaten. De ulike kartverk foreligger både analogt og digitalt.

Kart og geodata kommer inn under **lov om opphavsrett til åndsverk av 12. mai 1961**. Dette innebærer at kommunen ved Plan- og bygningsetaten er rettighetshaver og har eiendoms- og opphavsretten til de kart- og geodata-produkter som etaten fremstiller.

Alle som ønsker å bruke kommunale kart- og geodata-produkter har rett til det, mot å følge de bestemmelser som gjelder for bruken.

Disposisjonsrett er rett til å disponere produktet til eget bruk, det vil si til planlegging og drift eller til privat bruk. Kjøp av kart eller geodata gir disposisjonsrett til produktet som kjøpes.

Anvendelse som går ut over eget bruk, dvs. bearbeiding, eksemplarfremstilling og/eller distribusjon krever at det erhverves utvidede rettigheter. For denne retten beregnes en avgift som **vil kreve en spesiell avtale**. Inneværende avtale gir ikke rett til bearbeiding, eksemplarfremstilling og/eller distribusjon.

Spesielle opplysninger :

- Digitale kartdata for situasjon og høydekurver er 3-dimensjonale.
- Data for eiendom og regulering leveres kun med koordinater uten høydeverdi.
- Det presiseres at et teknisk kartverk - digitalt eller analogt - ikke må brukes til detaljprosjektering uten verifisering i marken.
- Kartgrunnlaget kan ikke benyttes til oppmålingsteknisk prosjektering.
- Veistikningsdata må ikke brukes, fordi dataene ikke lenger blir oppdatert. I stedet må regulert veikant og/eller målebrev/R/E-bekreftelse benyttes.

Plan- og bygningsetaten Postadresse: Telefon: 23 49 10 00 Bankgiro: 6003.05.58920
Geodataavdelingen Vahls gate 1 Postgiro: 0800.10.41300
Formidlingsenheten 0187 OSLO E-post: postmottak@pbe.oslo.kommune.no Org.nr.: 971 040 823

Kommer ditt tiltak i konflikt med naturmangfoldet?

Naturmangfoldloven (nml) erstatter naturvernloven og trådte i kraft 01.07.2009. Loven gjelder for alt naturmangfold, og har som et overordnet mål å sikre biologisk mangfold, og oppfylle FNs mål om en miljømessig bærekraftig utvikling.

Registrert biologisk mangfold på tiltakseiendom eller naboeiendommer

Før du sender inn en bygge- eller delesøknad må du sjekke om det er registrert biologisk mangfold på tiltakseiendommen eller naboeiendommer. Dette kan du undersøke på våre nettsider i kartløsningen Planinnsyn, eller du kan bestille et kart i vår bestillingstjeneste www.byggesak.com.

Hvis tiltaket ligger innenfor eller inntil arealer med registrert biologisk mangfold vil dette fremgå med rød og/eller sort skravur. Rød skruvar markerer verdifull natur, mens sort skravur markerer uønskede arter. Ved bestilling av kart, vil det være vedlagt et eget kartblad i de tilfellene det er registrert naturmangfold innenfor det kartutsnittet.

Uttalelse fra Bymiljøetaten ved Miljødivisjonen

Bymiljøetaten har omfattende kunnskap om hvilke naturtyper og arter som er registrert i Oslo. Dersom det er registrert biologisk mangfold på eiendommen eller inntil 7 meter fra tiltaket, skal det foreligge uttalelse fra Bymiljøetaten før søknad behandles. Plan- og bygningsetaten oppfordrer tiltakshaver/ansvarlig søker til å innhente uttalelse i forkant av at byggesøknad innsendes. Hvis det ikke foreligger uttalelse fra Bymiljøetaten ved innsendelse av byggesøknad, vil Plan- og bygningsetaten oversende saken til Bymiljøetaten til uttalelse. Dette kan forlenge saksbehandlingstiden.

Naturmangfoldloven – krav til vurdering i byggesaken av prinsippene i §§ 8-12

Naturmangfoldloven § 7 fastslår at prinsippene i nml §§ 8-12 skal legges til grunn som retningslinjer ved utøving av offentlig myndighet. Naturmangfoldloven §§ 8-12 beskriver kunnskapsgrunnlag, føre-var-prinsippet, hensyn til økosystem og samlet belastning, fordeling av

kostnader ved miljøforringelse samt krav om miljøforsvarlige teknikker og driftsmetoder. De enkelte bestemmelsene kan ses på www.lovdata.no.

Loven er særlig aktuell ved planlegging etter plan- og bygningsloven. Dersom nml ikke er vurdert i reguleringsplan, må prinsippene i nml §§ 8-12 vurderes særskilt i bygge- og delesaken. Dette gjelder blant annet alle bygge- og delesaker som behandles etter planer vedtatt før nml trådte i kraft.

Kommunen vil ved behandling av bygge- og delesaker foreta en vurdering av tiltakets konsekvenser for det samlede naturmangfoldet. Dette gjelder for alle typer tiltak inklusive anleggsveier, riggområder, deponiområder, grøfter, utomhusplaner, utvendig ledningsanlegg og andre infrastrukturtiltak. Plan- og bygningsetaten vil avveie hensynet til bevaring og vern av naturmangfold mot andre viktige samfunnsinteresser, som for eksempel behov for utbygging.

Ved forskrift er enkelte segmenter av biologisk mangfold gitt et særskilt vern. Dette gjelder artene dragehode, dverggås, elvesandjeger, eremitt, honningblom, klippeblåvinge, rød skogfrue og svarthalespove.

Prioriterte arter: Nml § 23, Forskrift 2011-05-20 (nr. 517-524) Enhver form for uttak, skade eller ødeleggelse av prioriterte arter er forbudt. Statsforvalteren er forvaltningsmyndighet (med unntak av dverggås der Miljødirektoratet er forvaltningsmyndighet).

I saker som kommer i konflikt med prioriterte arter og deres økologiske funksjonsområde må det søkes om dispensasjon hos Statsforvalteren. Gis det ikke slik dispensasjon må byggesøknaden avvises. Plan- og bygningsetaten kan ikke behandle søknaden før den er behandlet og besvart fra Statsforvalteren.

Utvalgte naturtyper: Nml § 52, Forskrift 2011-05-13 nr. 512.

En naturtype er en ensartet type natur som omfatter alt plante- og dyreliv og de miljøfaktorene som virker der. Naturtypene som er omfattet av forskriften er slåttemark, slåttemyr, hule eiker, kalklindeskog og kalksjøer.

Det skal tas særskilt hensyn til slike forekomster slik at man unngår forringelse av naturtypens utbredelse og økologiske tilstand. Noen utvalgte naturtyper er sortert i A-, B- og C-forekomster og innebærer at i avveiningen opp mot for eksempel utbyggingsbehov, så skal hensynet til forekomsten veie tyngre dersom det er tale om en A-forekomst enn dersom det er tale om en C-forekomst.

Dersom forekomsten ikke er behandlet i planprosessen og tiltaket kommer i konflikt med utvalgte naturtyper skal Plan- og bygningsetaten etter TEK § 9-4:

- Kreve at det ved oppføring, plassering og utforming av tiltak, tas særskilt hensyn til forekomsten.

- Kreve at tiltakshaver utarbeider en vurdering av konsekvensene for naturtypens utbredelse og tilstand.

Kravet om at det skal "tas særskilt hensyn til" utvalgte naturtyper gir grunnlag for å avslå en byggesak dersom inngrepet fører til en forringelse av naturtypens utbredelse og forekomstens økologiske tilstand. Det kan imidlertid være tilstrekkelig at det settes nærmere vilkår for gjennomføringen av et tiltak. Eventuelle kostnader for gjennomføringen av et slikt tiltak er tiltakshavers ansvar.

Miljødirektoratet har utarbeidet veiledere til forskriftene om utvalgte naturtyper og prioriterte arter. Se - www.miljodirektoratet.no.

Dersom det gis tillatelse til tiltak som berører forekomst av en eller flere utvalgte naturtyper, skal kommunen kunngjøre dette i en avis og varsle Miljøverndepartementet.

For mer informasjon om naturmangfoldloven se Miljøverndepartementets hjemmeside under tema Naturmangfold – www.regjeringen.no.

Om naturmangfold og registrert biologisk mangfold i Oslo

Oslo kommune har gjennom mange år kartlagt områder som er viktige for bevaring av biologisk mangfold i kommunen.

Oslo kommune har en rik og variert flora og fauna. Nesten 2/3 av alle arter som er funnet i Norge er registrert i kommunen. Over 300 av disse artene er sjeldne eller truet i nasjonal eller regional sammenheng. Kommunen har en rekke naturtyper og mange truede arter som finnes få andre steder i landet, for eksempel naturtyper og arter knyttet til øyene (kalkrike berg, kalkskoger) og restbiotoper i byggesonen (for eksempel rike edelløvskoger, kalkfuruskoger m.m.).

Dette gjør Oslo til en av kommunene med størst naturmangfold i landet, og unik som hovedstad i europeisk sammenheng. Samtidig er det i Oslo et meget sterkt press på naturarealer i byggesonen. Store naturområder er allerede omformet og nedbygd over en lang periode. Grønnstruktur i byggesonen er derfor ofte rester av tidligere sammenhengende naturtyper. Av de kartlagte lokalitetene er flest registrert innen naturtypene *viktig ferskvannslokalitet, dammer, kalkrike strandberg, naturbeitemark, hagemark, intakt lavlandsmyr, kalkskog, gammelskog, rik edelløvskog, gråor-heggeskog, rikere sumpskog, store gamle trær og viktige bekkedrag*. De største konfliktene i forhold til naturmangfold er tap av leveområder, samt innføring av fremmede arter.

Oslo

KDP-17

Kommunedelplan for torg og møteplasser.

Vedtaksdato: 22.04.2009

Vedtatt av: Bystyret, egengodkjenning

Vedtaksdokumenter: 200411657

Lovverk: PBL 1985

Høydereferanse: Oslo lokal

Merknader:

Knytning(er) mot andre planer:

Dokumentet består av 47 side(r) inkludert denne.

Plan- og bygningsetaten
Oslo kommune

oslo.kommune.no/plan-bygg-og-eiendom

Besøksadresse:
Vahls gate 1, 0187 Oslo
Postadresse:
Boks 364 Sentrum,
0102 Oslo

Sentralbord: +47 21 80 21 80
Kundesenteret: +47 23 49 10 00
postmottak@pbe.oslo.kommune.no
Org.Nr.: NO 971 040 823 MVA

Oslo kommune
Plan- og bygningsetaten
Avdeling for byutvikling

Kdp. nr. 17
Vedtatt 22.04.2009

Kommunedelplan for torg og møteplasser







Plan- og bygningsetaten

Forord

Kommunedelplan for torg og møteplasser ble vedtatt i Oslo bystyre den 24.04.2009. Planen består av mål, plankart (i fire deler: for indre Oslo, og ytre by vest, øst og syd), bestemmelser og retningslinjer. Dette dokumentet inneholder planen sammen med en planbeskrivelse.

I tillegg er det utarbeidet en "verktøykasse" eller eksempelsamling til hjelp og inspirasjon ved gjennomføring.

Det er en økende forståelse for betydningen av det offentlige rom som sosial møteplass. Større kulturelt og etnisk mangfold tilsier behov for møteplasser der ulikhetene gis rom til å være tilstede. Intensivert bruk av uterommene og pågående fortetting øker konkurransen om uterommene. Særlig viktig er det å sikre tilrettelegging for barn, unge, eldre og andre som i stor grad er henvist til uterommene i sitt nærmiljø.

Planen er en temaplan for allment tilgjengelige uterom i Oslos byggesone, med unntak av sentrumsområdet omtrent innenfor Ring 1. Dette området er gjenstand for en egen prosess for istandsetting av byens åpne rom, "Levende Oslo". Planen gir en overordnet struktur av torg og møteplasser i alle bydeler, og den fastlegger at nye utbyggingsprosjekter skal sørge for et godt tilbud av torg og møteplasser. Den omfatter ikke fellesarealer eller andre utearealer ment for privat bruk, og heller ikke overdekte torg i bl.a. kjøpesentre. Planen er en arealplan på et grovmasket nivå, det vil si det finnes mindre torg og møteplasser i planområdet som ikke vises i planen. Den gir heller ikke konkrete føringer for utforming av det enkelte torg eller den enkelte møteplass.

Kommunedelplanen er en del av "Vakker by – handlingsprogram for estetikk og god byarkitektur" Oppdraget å utarbeide en kommunedelplan for torg og møteplasser ble gitt av Byrådsavdeling for byutvikling høsten 2004. Plan- og bygningsetaten fikk ansvar for arbeidet, i nært samarbeid med bydelene og berørte etater. Planarbeidet ble varslet igangsatt den 04.08.2005. Planforslaget lå ute til offentlig ettersyn i perioden 25. juni – 1. september 2007.

Arbeidet har vært ledet av en styringsgruppe med følgende deltakere:
Ellen S. de Vibe, Plan- og bygningsetaten, leder,
Yngvar Hegrenes, Eiendoms- og byfornyelsesetaten,
Anne R. Smedsrud, Friluftsetaten,
Knut Gabestad, Samferdselsetaten,
Finn Johansen, Vann- og avløpsetaten.

Planen er utarbeidet av en prosjektgruppe med deltakere fra Eiendoms- og byfornyelsesetaten, Friluftsetaten, Samferdselsetaten og Vann- og avløpsetaten. Plan- og bygningsetaten har hatt prosjektledelsen for arbeidet, med Torsten Glad som prosjektleder. Medvirkning med bydelene og lokalmiljøene i bydelene har vært viktig i planarbeidet. Resultatet fra en medvirkningsprosess med arbeidsmøter i hver bydel har stått sentralt i arbeidet.

Plan- og bygningsetaten
Februar 2010



Ellen S de Vibe
Etatsdirektør



Ole Petter Finess
Avdelingsdirektør

Innhold

Forord 3
1. Bystyrets vedtak 5
2. Planens mål 6
3. Planens bestemmelser og retningslinjer 7
4. Reguleringsplaner og kommunedelplaner som tilsidesettes av kommunedelplan for torg og møteplasser 13
5. Planbeskrivelse 18
6. Utfordringer 26
Litteraturliste 43
Tilleggsdokumenter og bakgrunnsmateriale 44

1. Bystyrets vedtak

Oslo bystyre behandlet den 24.04.2009, sak 107, forslag til kommunedelplan for torg og møteplasser og fattet følgende vedtak:

”1. Oslo bystyre vedtar med hjemmel i plan- og bygningslovens §20-5, kommunedelplan for torg og møteplasser med mål og bestemmelser, som vist på plankart merket:

”Indre Oslo” datert 08.06.2007, revidert 28.12.2007, 08.04.2008 og 16.06.2008
”Ytre by vest” datert 08.06.2007, revidert 28.12.2007, 08.04.2008 og 16.06.2008
”Ytre by øst” datert 08.06.2007, revidert 28.12.2007
”Ytre by syd” datert 08.06.2007, revidert 28.12.2007 og 08.04.2008

Planens retningslinjer skal være veiledende for plan- og byggesaksbehandlingen.

2. Den endelige utformingen av parken på Filipstad må avgjøres i forbindelse med behandlingen av en reguleringsplan for området.

3. Kartbetegnelsen for Alnas utløp ikke skal godkjennes før etter endelig behandling av reguleringsplanen for dette område (Sydhavna og ev. Grønlia).

4. Samarbeidsavtalen mellom bydelene og Plan- og bygningsetaten må utvides slik at også saker som berører torg og møteplassser sendes til bydelene for uttalelse.

5. Kommunedelplanen med handlingsprogram skal rulleres og legges frem for bystyret hvert 4 år.

R5.1e Samarbeid og medvirkning
Ved utvikling av torg og møteplasser skal ansvar for forvaltning, drift og vedlikehold avklares som ledd i planleggingen. Bydelene bør i størst mulig grad være ansvarlig for gjennomføring av prosjektene som følger av planen. På torg og møteplasser hvor forvaltningsansvaret er delt mellom ulike instanser skal tiltak på plassen samordnes.

Bydelen skal alltid være en tett samarbeidspartner i prosjektutviklingen hvis de ikke får gjennomføringsansvaret. Ved utvikling og tiltak på torg og møteplasser skal berørte brukergrupper, bydelsutvalg og lokalmiljø gis anledning til å uttale seg på programmerings- og forprosjektstadiet.

Øvrige bestemmelser og retningslinjer forblir uendret.”

2. Planens mål

Hovedmål

Planen skal tilrettelegge for etablering av nye og videreutvikling av eksisterende torg og møteplasser for hele Oslos byggesone utenom sentrumsområdet, og slik at det i hver bydel over en femårsperiode kan utvikles en lokal møteplass, lett tilgjengelig for beboerne.

Delmål

Planen skal tilrettelegge for et bredt spekter av torg og møteplasser, det vil si:

- torg og møteplasser som gir rom for ulike aktiviteter og brukergrupper, herunder kunst og kultur, og gir rom for et mangfoldig og flerkulturelt byliv
- sørge for en god sammenhengende struktur av de ulike typene torg og møteplasser både for den tette byen og i ytre by
- tilrettelegge for barn og unges behov
- sikre at møteplassene får en universell tilgjengelighet
- trygge byrom
- sikre lokalklimatiske og økologiske forhold
- vektlegge estetikk og kvalitet i gjennomføring av tiltakene
- drøfte mulighetene for å øke tilgjengelig gategrunn

Planen skal fremme møteplassenes sosiale rolle i byen, det vil si:

- fremme tilhørighet, stedsidentitet og sosialt liv i tilknytning til byens møteplasser
- øke forståelsen for det offentlige rom som sosial arena

Planen skal tilrettelegge for gode prosesser i utvikling av torg og møteplasser, det vil si:

- gi en oversikt over hver bydels viktigste møtesteder
- utvikle en "verktøykasse" som gir ideer til metoder, prosesser og løsninger for utvikling av torg og møteplasser
- gi et styringsverktøy som sikrer attraktive torg og møteplasser gjennom kommunens behandling av private reguleringsforslag og byggesaker
- utvikle gode samarbeidsprosesser mellom kommunens etater, bydeler og private utbyggere i forhold til å utvikle byens allment tilgjengelige møteplasser

3. Planens bestemmelser og retningslinjer

Bestemmelsene er gitt i henhold til plan- og bygningslovens § 20-4.

§ 1 Avgrensning

Bestemmelsene gjelder for områder vist på plankartene merket:

- ”Indre Oslo” datert 08.06.2007, revidert 28.12.2007, 08.04.2008 og 16.06.2008
- ”Ytre by vest” datert 08.06.2007, revidert 28.12.2007, 08.04.2008 og 16.06.2008
- ”Ytre by øst” datert 08.06.2007, revidert 28.12.2007
- ”Ytre by syd” datert 08.06.2007, revidert 28.12.2007 og 08.04.2008

§ 2 Hensikt med planen

Kommunedelplanen skal sikre at alle deler av byggesonen utenfor sentrumsområdet har et allsidig, velfungerende og lett tilgjengelig tilbud av torg og møteplasser med høy estetisk kvalitet. Det skal tilrettelegges for ulike typer møteplasser og ulike måter å møtes for et bredt spekter av brukergrupper, og møteplassenes sosiale rolle skal fremmes samtidig med at viktige bevaringshensyn skal ivaretas. Planen skal tilrettelegge for velfungerende prosesser med sikte på et godt resultat ved behandling av plan- og byggesaker som berører torg og møteplasser. For torg og møteplasser hvor gjeldende reguleringsplan opprettholdes er denne en viktig premiss for utviklingen.

§ 3 Definisjoner i planen

”Torg og møteplasser” forstås som allment tilgjengelige uterom, det vil si felles arenaer som er tilgjengelige for allmennheten. De kan også ha andre viktige funksjoner i tillegg til å være torg og møteplasser. Torg og møteplasser er delt inn i:

1. Overordnete torg og møteplasser
2. Lokale torg og møteplasser

§ 3.1 Overordnete torg og møteplasser

”Overordnete torg og møteplasser” omfatter allment tilgjengelige uterom, som har rolle som møteplass for minst ett byområde. Som ”byområde” forstås et område i byen som omfatter flere lokale boligområder som fungerer i sammenheng, men som er mindre enn en bydel. Eksempel på ”byområder” er Ila, Briskeby, Høybråten, Bjørndal.

Overordnete torg og møteplasser er underinndelt i:

1. ”Torg/plass” er et bymessig utformet uterom, det vil si med en klart definert romlig avgrensning, som ofte utgjøres av bebyggelse.
2. ”Annen overordnet møteplass” er vanligvis en park/friområde eller annet grønt rekreasjonsområde, hvor hele eller deler av arealet har en viktig rolle som møteplass.
3. ”Strøksgate eller annen gate som skal tilrettelegges som møtested” er en gate utenfor sentrum med blandet arealbruk og et variert handelstilbud. Gaten legges på hele eller store deler av strekningen til rette som møtested. Den er en viktig sammenbindende ferdselsåre til fots, den er viktig for kollektivnettet og for opplevelsen av bydelen. Gaten skal opprettholde sin rolle som ferdselsåre

i samsvar med vedtatte planer. Allment tilgjengelige sidearealer som vist på plankart (jamfør § 1), inngår i gaten.
4. "Overordnet forbindelse" er overordnete turveier og andre viktige gang- og sykkelbaserte forbindelseslenker til og mellom byens torg og møteplasser.

§ 3.2 Lokale torg og møteplasser
"Lokale torg og møteplasser" omfatter allment tilgjengelige uterom med betydning for et område som er mindre enn et "byområde", eksempelvis enkeltboligområder.

Utearealer tilknyttet skoler inngår som lokale torg og møteplasser. I indre Oslo inngår gågater, gatetun og andre fotgjengerprioriterte arealer i tilknytning til byromsstrukturen.

§ 3.3 Område for etablering av torg/møteplass ved byutvikling
"Område for etablering av torg/møteplass ved byutvikling" er område hvor det ved byutvikling skal etableres torg og møteplass(er) som del av ny allment tilgjengelig byromsstruktur.

§ 3.4 Område med behov for torg/møteplass
"Område med behov for torg/møteplass" er område vist på plankart, jamfør § 1, som i indre Oslo har mer enn 200 meter og i ytre by mer enn 300 meter (luftlinjeavstand) til torg/plass, annen overordnet møteplass eller lokalt torg/møteplass.

§ 4 Planens rettsvirkning

Plankart (jamfør § 1) og tilhørende bestemmelser er bindende og gjelder som tillegg til tidligere vedtatte kommunedelplaner og reguleringsplaner. Planen erstatter allikevel tidligere vedtatt plan i de tilfeller som følger av liste og kart på side 39 - 43 i planrapport fra Plan- og bygningsetaten datert desember 2007 [1]. For torg/plass og annen overordnet møteplass framgår det av plankartet om gjeldende reguleringsplan opprettholdes eller settes til side. Til bestemmelsene er også knyttet veiledende retningslinjer for tiltak på og inntil planens torg og møteplasser, samt ved andre tiltak i byggesonen.

1. Liste og kart er gjengitt på side 13-17 i denne rapporten.

§ 5 Tilrettelegging og utforming av torg og møteplasser

§ 5.1 Felles bestemmelser for torg og møteplasser

Offentlighet
I planer og tiltak som berører plassene vist på plankart, jamfør § 1, skal deres funksjon som allment tilgjengelige møtesteder prioriteres og videreføres. Møteplassenes sosiale og integrerende rolle skal vektlegges, og tiltak som forhindrer eller reduserer mulighetene for slik utvikling skal unngås. Inngjerding tillates ikke, med unntak av areal regulert for sambruk med barnehagers uteareal. Fysisk overdekking tillates ikke, med unntak av mindre paviljonger for bruk knyttet til funksjon som torg og møteplass. Tiltak på eiendommer som grenser til torg og møteplasser skal i størst mulig grad støtte opp om disse og søke å øke attraktiviteten og tilgjengeligheten, for eksempel ved tilrettelegging for varierte funksjoner, og for publikumsrelaterte funksjoner i 1. etasje (bakkeplan). Tydelige skiller mellom allment tilgjengelige og private arealer skal tilstrebes, som ledd i å fremme bruk for alle.

Biologisk mangfold/naturkvaliteter
For områder innenfor torg og møteplasser som er registrert som viktige områder for biologisk mangfold i kommunens naturdatabase skal tilrettelegging for ferdsel og opphold avveies i forhold til naturinteressene. Størrelse, form og sammenheng mellom møteplassene skal styrke den stedegne faunas og floras livs- og spredningsmuligheter og bidra til å styrke grønnstrukturen.

Kulturminner
For torg og plasser, strøksgater, parker, gårdsanlegg med videre som er registrert i Byantikvarens gule liste over verneverdige bygg og anlegg, skal tilrettelegging for ferdsel og opphold avveies i forhold til kulturminneinteressene, og nye tiltak skal ivareta viktige bevaringshensyn. Søknads- og meldepliktige tiltak på disse arealene forelegges Byantikvaren for uttalelse før vedtak og realisering.

Stedsidentitet
Tiltak på torg og møteplasser skal ta utgangspunkt i stedlige karaktertrekk, som kultur- og naturlandskap, kulturminner og

historiske spor, bebyggelse, vann og vassdrag, grønnstruktur eller virksomheter, slik at lokal stedsidentitet styrkes og utvikles.

For torg og møteplasser ved sjø, vann eller vassdrag skal bruken av vann som rekreasjons- og formingselement vektlegges. Gamle elve- og bekkelukkinger skal søkes gjenåpnet.

Arealsikring
Nye torg og møteplasser skal ha en minste størrelse på 1 dekar anvendbart nettoareal eksklusive kjøreareal, med en minste bredde på 25 meter. Arealet skal utgjøre ett sammenhengende areal, og ha en utstrekning og form som ivaretar møteplassens krav til at denne skal være åpen og allment tilgjengelig. Plassen skal hovedsaklig ikke ha større terrengfall enn 1:12, og bør i størst mulig grad grense til eller ha god romlig tilknytning til offentlig gate eller gang- og sykkelvei. Det bør legges til rette for sykkelparkeringsplasser på eller nær torg og møteplasser.

Tilrettelegging for bruk til ulike aktiviteter
Torg og møteplass skal legges til rette for sammensatt og variert bruk for ulike brukere, innenfor rammene som er vist på kartet og omtalt i disse bestemmelsene. Barns behov og deres mulighet for samhandling med ungdom og voksne skal ivaretas særskilt. Torg og møteplasser skal legges til rette for opphold, ulike aktiviteter og lek på en måte som skal bidra til samhandling mellom mennesker. Bruken og intensiteten i bruken kan variere mellom områdene, og over året og døgnet. Plassering av returpunkt for avfall på torg og møteplasser kan godtas, forutsatt god utforming, som arkitektonisk inngår som en del av plassens helhet.

Universell utforming – tilgjengelighet
Torg og møteplasser skal legges til rette slik at de blir tilgjengelige og anvendelige for alle, inkludert bevegelses-, orienterings- og miljøhemmede, barn, eldre og ulike kulturelle grupper. Allmenn tilgjengelighet skal være en integrert del av alle fysiske tiltak på torg og møteplasser, slik at behovet for spesialløsninger for funksjonshemmede minimeres. Bestandige materialer og gode drifts- og vedlikeholdsrutiner skal sikre universell tilgjengelighet også vinterstid, og over lang tid. Klar og enkel organisering av plassene samt skilting og annen informasjon skal bidra til bedret orientering i uterommet. Et godt og lett tilgjengelig tilbud til ulik service skal vurderes, enten ved å lokalisere det til plassen, eller ved gode gangforbindelser til service i tilstøtende byområder.

Sykkelparkeringsplass kan vurderes på torg og møteplasser, forutsatt at den ikke hindrer fotgjengerferdsel eller beslaglegger viktig oppholdsareal, og at viktige siktlinjer ivaretas. Nærhet til offentlig kommunikasjon skal utnyttes som ledd i å øke tilgjengeligheten. Tilstrekkelig allment tilgjengelige sittemuligheter skal legge til rette for økt aksjonsradius, fysisk aktivitet og sosial samhandling.

Trygge møtesteder
Torg og møteplasser skal være trygge oppholdssteder, og dette skal særskilt tas hensyn til ved utformingen. Møteplasser skal gjennom organisering og utforming bidra til oversikt og sosial kontroll. Lokalisering av adkomster og publikumsfunksjoner skal bidra til dette. Møteplassene skal utformes slik at de stimulerer til variert bruk og aktivitet og oppleves som attraktive av ulike brukere. Bygninger skal henvende seg mot møteplassen og fasadeutforming med innganger på bakkeplan skal gi åpenhet og god belysning mot uterommet. Atkomster og ganglinjer gjennom møteplassen skal ha god belysning. Holdeplasser/stasjoner som vente- og oppholdsarealer for offentlig kommunikasjon skal i størst mulig grad lokaliseres slik at gangstrømmer bidrar til sosial kontroll og øker opplevelsen av trygghet både for reisende og andre over store deler av døgnet.

Bruk av vegetasjon og vann
Ved opparbeidelse av torg og møteplasser skal bruk av vegetasjon vektlegges for å sikre økt kvalitet, variasjon og opplevelser gjennom året. Vegetasjon skal benyttes aktivt som et arkitektonisk og identitetsskapende element men samtidig ikke bidra til å skape utrygghetsfølelse. Det skal i hvert enkelt tilfelle vurderes hvordan vegetasjon kan bidra til å styrke byens sammenhengende grønnstruktur. I de tilfeller hvor torg og møteplasser berører områder hvor det er mulig med gjenåpning av vassdrag, skal dette utnyttes som opplevelses- og estetisk element. Utvikling og oppgradering av plasser skal legge til rette for slik gjenåpning. Håndtering av overflatevann skal som regel skje lokalt og utnyttes som opplevelses- og estetisk element.

Sol-, lys- og lokalklimaforhold
Gode solforhold på oppholdsarealer skal tilstrebes, slik at de ved vår/høstjevndøgn kan bli solbelyst minst 4 timer. Gode lokalklimatiske forhold uten vindkorridorer skal sikres slik at det stimuleres til opphold og bruk over så store deler av året som mulig. Belysning skal sikre at alle oppholds- og ferdselsarealer til enhver tid er godt opplyst.

Støy/forurensing
Torg og møteplasser skal lokaliseres, planlegges og utformes slik at ulempene fra støy og forurensing minimeres. Rennende vann skal vurderes brukt som avbøtende tiltak. Terrenginngrep og bruk av vegetasjon, levegger eller mindre bygningsvolumer/-installasjoner skal også vurderes brukt som skjermingstiltak. Tiltakene skal ikke hindre sikt, oversikt eller føre til redusert tilgjengelighet.

Tilrettelegging for sitteplasser
Alle overordnete møteplasser og torg skal ha minimum 3 ulike allment tilgjengelige sittegrupper, plassert slik at det om sommeren er mulig å velge plassering i sol eller skygge. Skjermingstiltak mot vind, nedbør, støy og eksos skal vurderes. Ved vår/høstjevndøgn skal sitteplassene kunne ha minst 4 timer sollys. Det skal også være mulig å bruke noen sitteplasser om vinteren. Sittegruppene bør både ivareta behov for ro og orienteres mot områder med aktiviteter.

Teknisk service
Torg og møteplasser skal, dersom det etter kommunens skjønn er nødvendig, opparbeides med avfallsbeholdere, toaletter, mottak for engangsgriller osv, slik at de fremstår som brukervennlige og innbydende steder.

Utforming og materialbehandling
Utforming og materialbehandling skal oppfylle høye krav til funksjonell og estetisk kvalitet, slik at møteplassene tåler intensiv bruk i mange år, og slik at drift og vedlikehold blir så enkel og rasjonell som mulig.

Krav til dokumentasjon
Det skal i reguleringsplan og søknad om rammetillatelse for torg og møteplass dokumenteres hvordan disse bestemmelsene foreslås oppfylt. Kommunen kan gi nærmere anvisning om innhold i dokumentasjon, herunder evt. krav til stedsanalyser, byromsstudier, barns og unges behov, sol- og skyggediagram, målinger av trafikkmengder, støy osv.

R5.1 Retningslinjer for utvikling.
R5.1a Norm for avstand til torg og møteplasser
Befolkningen i hele byggesonen bør ha tilgang til torg/plass, annen overordnet møteplass eller lokalt torg/møteplass innenfor en luftlinjeavstand på:
a. 200 meter i indre Oslo
b. 300 meter i ytre by.

Område hvor det ifølge disse kriterier er mangel på torg og møteplass er vist på plankartet som "område med behov for torg/ møteplass".

R5.1b Innenfor "område med behov for torg/ møteplass"
Ved planforslag og søknad om rammetillatelse innenfor "område med behov for torg/ møteplass" på plankartet bør torg og møteplass ivaretas slik:
• For utbygging som omfatter mer enn 20 000 m^2 BRA (areal under terreng medregnes ikke) bør det i reguleringsplan sikres minst ett torg eller en møteplass som oppfyller kravene fastlagt i § 5, med et anvendbart areal på minst 5 % av tiltakets BRA. Torg/ møteplass bør lokaliseres på steder med god utsikt, gode solforhold og utformes med lett tilgang til offentlig gatenett eller gang- og sykkelforbindelser. Terreng brattere enn 1:3 medregnes ikke i arealet. Det dokumenteres spesielt hvordan tiltaket kan bidra til å avbøte områdets mangel på allment tilgjengelig plass. Det bør også sikres at torget/møteplassen ferdigstilles parallelt med bebyggelsen.
• For utbygging som omfatter inntil 20 000 m^2 BRA (areal under terreng medregnes ikke), kan kommunen i reguleringsplan, bebyggelsesplan eller søknad om rammetillatelse be om tilrettelegging for torg/ møteplass, dersom terreng-, naturforhold, trafikkbarrierer eller andre stedlige forhold tilsier dette.
• For plan/tiltak innenfor offentlig vei/gate/ plassgrunn eller areal regulert til dette bør det vurderes spesielt hvordan behovet for og tilgang til torg og møteplass kan ivaretas.

R5.1c Innenfor øvrige områder i byggesonen bør torg og møteplass ivaretas slik:
• For utbygging som omfatter mer enn 40 000 m^2 BRA (areal under terreng medregnes ikke) bør det i reguleringsplan sikres

minst ett torg/en møteplass som oppfyller kravene fastlagt i § 5, med et anvendbart areal på minst 5 % av tiltakets BRA. Torg/møteplass bør lokaliseres på steder med god utsikt, gode solforhold og utformes med lett tilgang til offentlig gatenett eller gang/sykkelforbindelser. Terreng brattere enn 1:3 medregnes ikke i arealet. Det bør også sikres at torget/møteplassen ferdigstilles parallelt med bebyggelsen.

• For utbygging som omfatter mindre enn 40 000 m^2 BRA (areal under terreng medregnes ikke) kan kommunen i reguleringsplan, bebyggelsesplan eller søknad om rammetillatelse be om tilrettelegging for torg/møteplass, dersom terreng-, naturforhold, trafikkbarrierer eller andre stedlige forhold tilsier dette.

• For plan/tiltak innenfor offentlig vei/gate/plassgrunn eller areal regulert til dette bør det vurderes spesielt hvordan behovet for og tilgang til torg og møteplass kan ivaretas.

R5.1d Inntil torg/møteplass

Planer og tiltak på eiendom som grenser inntil eller på annen måte vesentlig berører overordnet torg eller møteplass bør bidra til at plassen utvikles i samsvar med bestemmelsenes § 5. Publikumsrettede funksjoner bør lokaliseres i 1. etasje mot plassen, med gangatkomst fra plassen. Innkjøring til varelevering og parkeringsanlegg bør legges utenom plassen. Utforming av bebyggelse som fører til vesentlig begrensning av solinnfall på plassen eller øking av vind bør unngås. Terrengbearbeiding bør ta hensyn til eksisterende gate- og byromsstruktur. Konsekvenser av plan/tiltak bør beskrives og vurderes for hele plassen, både for plassens rolle som torg/møteplass for offentligheten, og funksjonelt og arkitektonisk. Tiltak for å opprettholde og styrke plassens funksjon som møteplass beskrives og vurderes.

R5.1e Samarbeid og medvirkning

Ved utvikling av torg og møteplasser skal ansvar for forvaltning, drift og vedlikehold avklares som ledd i planleggingen. Bydelene bør i størst mulig grad være ansvarlig for gjennomføring av prosjektene som følger av planen. På torg og møteplasser hvor forvaltningsansvaret er delt mellom ulike instanser skal tiltak på plassen samordnes.

Bydelen skal alltid være en tett samarbeidspartner i prosjektutviklingen hvis de ikke får gjennomføringsansvaret. Ved utvikling og tiltak på torg og møteplasser skal berørte brukergrupper, bydelsutvalg og lokalmiljø gis anledning til å uttale seg på programmerings- og forprosjektstadiet.

§ 5.2 Torg/plass

For torg/plass i sentre som er regulert til byggeområde opprettholdes gjeldende reguleringsplan, med supplering av disse bestemmelsene. Torg/plass kan etableres på del av arealet. Utforming og materialbehandling av torg/plass skal være bymessig, både i indre og ytre by. Dette innebærer at torg/møteplass skal utformes som et klart definert og opparbeidet område med kvalitativt høy materialstandard. Overganger mellom torg/plasser og private utearealer skal være entydige. Materialbruk og høydeforskjeller kan bidra til tydeligere lesbare skiller mellom allment tilgjengelige og private utearealer.

R5.2 Retningslinjer for tiltak

Torghandel, uteservering og temporære arrangementer kan vurderes, innenfor rammen av øvrige krav i disse bestemmelsene. Første etasje (bakkeplan) i bebyggelse ved torg/plass søkes tilrettelagt med publikumsrettede funksjoner, slik som handel, serveringssteder, offentlig tjenestetilbud, utstillingslokaler osv, og med atkomst og fasadeutforming som primært henvender seg mot uterommet. Som ledd i å frigjøre torg/plass fra overflateparkering kan parkering vurderes under torg/plass, dersom dette samsvarer med kommunens parkeringspolitikk.

§ 5.3 Annen overordnet møteplass

I annen overordnet møteplass tilrettelegges for allsidig, gjerne varierende rekreasjonsbruk. Det skal legges vekt på tilrettelegging for ikke organisert bruk.

Innenfor annen overordnet møteplass kan avgrensete arealer legges til rette og utvikles for allsidig rekreasjonsbruk.

R5.3 Retningslinjer for tiltak

Etablering av parsellhage innenfor annen overordnet møteplass kan vurderes, dersom gjenværende areal er egnet og stort nok for å ivareta kvaliteter som forutsatt i 5.1. Parsellhager vurderes som viktig integrasjons- og møteplassarena i bydelene.

§ 5.4 Strøksgate og annen gate som skal tilrettelegges som møtested
Tiltak i strøksgate og annen gate som skal tilrettelegges som møtested skal bygge opp om gatens rolle slik den er beskrevet i § 3. Fotgjengerne skal sikres god tilgjengelighet til offentlig transport. Plasser/byrom langs gatene skal utformes for å ivareta funksjonen som møteplass og velfungerende fotgjengerforbindelse. Søknads- eller meldepliktige tiltak, for eksempel plattinger og teltkonstruksjoner, tillates ikke i strøksgate og annen gate som skal tilrettelegges som møtested. Gaten skal opparbeides bymessig, se § 5.2.

R5.4 Retningslinjer for tiltak knyttet til tilgrensende funksjoner/formål
Første etasje (bakkeplan) i bebyggelse ved strøksgate og annen gate som skal tilrettelegges som møtested bør ha publikumsrettede funksjoner, slik som handel, serveringssteder, offentlig tjenestetilbud, utstillingslokaler osv, og med atkomst og fasadeutforming som primært henvender seg mot gaten. Private/felles utearealer foran bygg og anlegg skal i høyder og materialbruk gi tydelig lesbare overganger til gaten.

Ved planer og tiltak på eiendom som grenser inntil eller på annen måte vesentlig berører strøksgate og annen gate som skal tilrettelegges som møtested skal konsekvenser beskrives og vurderes for hele den delen av gaten som etter kommunens skjønn er relevant i denne forbindelsen.

§ 5.5 Overordnet forbindelse
Utvikling av overordnet forbindelse skal bidra til et nett av trygge, vakre, innbydende og sammenhengende gangbaserte forbindelser til og mellom byens torg og møteplasser. Trasévalg og geometri for ny overordnet forbindelse skal som regel underordne seg landskapets hovedtrekk. Broer, utsiktspunkter, steder langs vann og vassdrag og andre spesielle steder langs forbindelsen skal vektlegges særskilt som møteplasser, ved tilrettelegging og utforming.

§ 6 Lokale torg og møteplasser

Ved planer og tiltak på lokale torg og møteplasser skal disse utformes med samme kvalitet som angitt i § 5.1. Det skal dokumenteres hvilke konsekvenser planen/tiltaket har for plassen, og hvordan plassens funksjon som møteplass ivaretas.

§ 7 Områder for etablering av torg/ møteplass ved byutvikling

Innenfor slike områder skal det ved utbygging knyttet til byutvikling etableres torg/møteplasser med kvalitet som angitt i § 5. Plassene skal behandles i stedsanalyse og sikres som friområde eller offentlig trafikkområde/ torg – plass i reguleringsplan for områdene. De skal normalt ferdigstilles samtidig med bebyggelsen. Der hvor prinsipplassering av torg/møteplass er vist på plankartet, skal dette være retningsgivende for plasseringen ved detaljplanleggingen. I områder for etablering av torg/møteplass ved byutvikling skal tilstøtende byområdes behov for torg/møteplass vurderes og tas hensyn til ved planlegging for byutvikling.

Torg og møteplasser skal ivaretas slik:
• Dersom ikke annet er fastlagt i reguleringsplan, skal det for utbygging som omfatter mer enn 20 000 m^2 BRA (areal under terreng medregnes ikke), sikres minst ett torg/én møteplass for hvert 20 000 m^2 BRA. Samlet areal for torg og møteplasser skal være minst 5 % av tiltakets totale BRA.
• For utbygging inntil 20 000 m^2 BRA (areal under terreng medregnes ikke) skal sikring og etablering av minst ett torg/én møteplass med kvaliteter i henhold til disse bestemmelsene sikres. Størrelsen på arealet vurderes nærmere.

Torg og møteplasser skal ivaretas i tillegg til felles arealer for uteopphold knyttet til boligbebyggelse. Torg/møteplass skal lokaliseres på steder med god utsikt, gode solforhold og utformes med lett tilgang til offentlig gatenett eller gang/sykkelforbindelser. Terreng brattere enn 1:3 medregnes ikke i arealet. Kommunen kan kreve at et større areal avsettes dersom dette vurderes som nødvendig i det aktuelle området.

4. Reguleringsplaner og kommunedelplaner som tilsidesettes av kommunedelplan for torg og møteplasser

Nedenfor følger en oversikt over de av planens torg og møteplasser hvor vedtatt reguleringsplan er tilsidesatt av foreliggende plan. Reguleringsplanen anses her å være i strid med kommunedelplanens "byggeområde (torg/plass)" eller "byggeområde (annen overordnet møteplass)". På utsnittene av reguleringskartet vises avgrensingen av de områder hvor reguleringsplanen er tilsidesatt.

Innenfor disse arealene vil kommunedelplanens arealbruk gjelde foran reguleringsplanen, men den opphever ikke reguleringsplanen formelt. Dette må gjøres i et eget vedtak, eller i forbindelse med at ny reguleringsplan vedtas.

Bydel Frogner

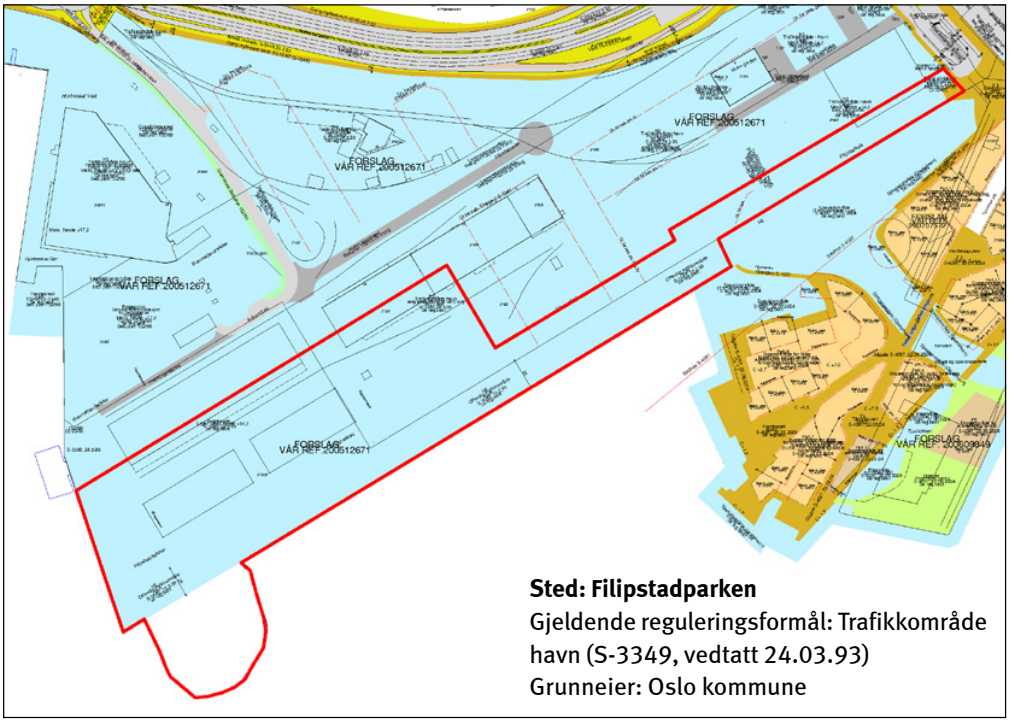

Sted: Filipstadparken
Gjeldende reguleringsformål: Trafikkområde havn (S-3349, vedtatt 24.03.93)
Grunneier: Oslo kommune

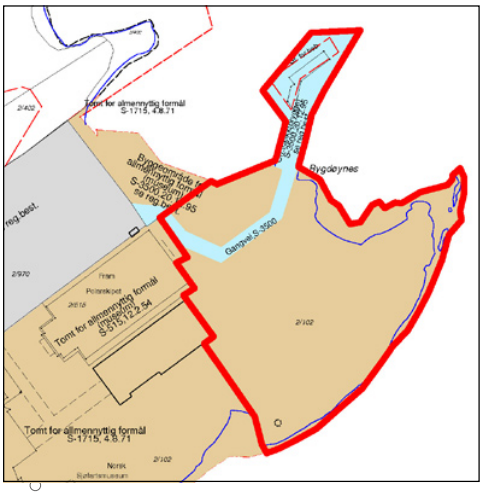

Sted: Bygdøynes
Gjeldende reguleringsformål: Byggeområde – tomt for allmennyttig formål (S-1715, vedtatt 04.08.71)
Grunneier: Norsk Sjøfartsmuseum

Sted: Majorstukrysset
Gjeldende reguleringsformål:
Byggeområde forretning/kontor
(S-2255, vedtatt 28.07.77)
Grunneier:
Veigrunn/Oslo kommune

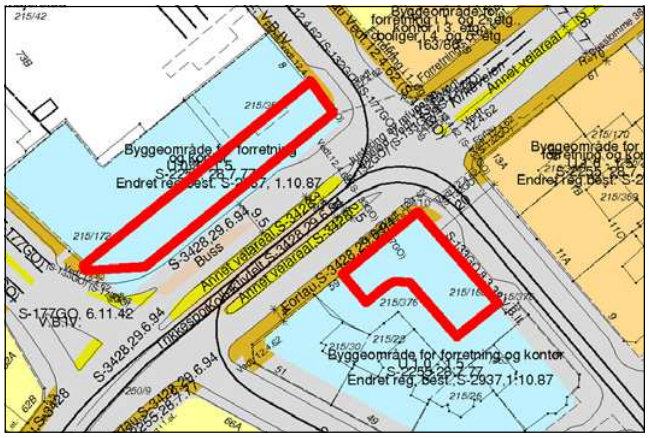

Bydel Vestre Aker

Sted: Makrellbekken
(Øvre Smestad vei 1 og 2A)
Gjeldende reguleringsformål:
Byggeområde bolig
(S-995, vedtatt 05.07.62 og
S-3463, vedtatt 25.01.95)
Grunneiere:
Smestad Nye Handelshus AS,
Øvre Smestad Handelshus AS

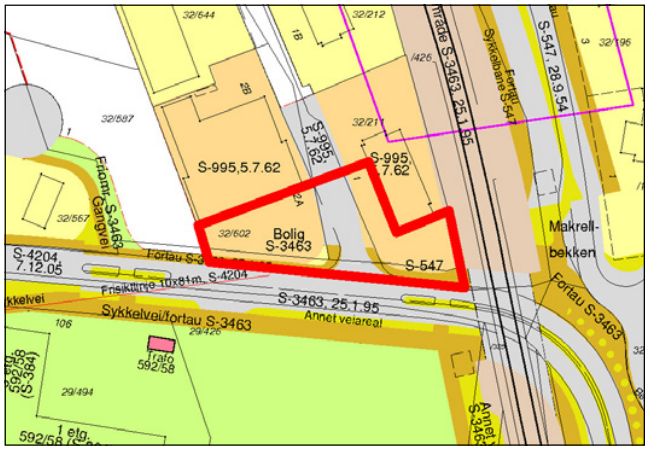

Bydel Nordre Aker

Sted: Sognsveien 66
Gjeldende reguleringsformål:
Byggeområde industri/
forretning/kontor
(S-2559, vedtatt 05.10.81)
Grunneiere:
Titas Eiendom AS,
Fram Realinvest AS

Sted: Sognsveien 72
Gjeldende reguleringsformål:
Byggeområde industri/kontor,
trafikkområde parkering
(S-1375, vedtatt 24.03.93)
Grunneiere:
Norges Forskningsråd,
Norges Geotekniske Institutt

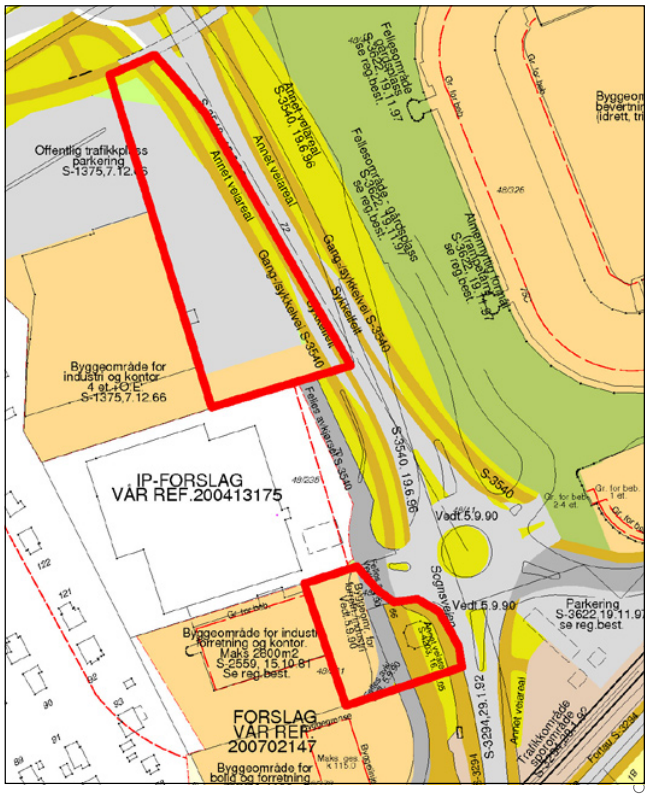

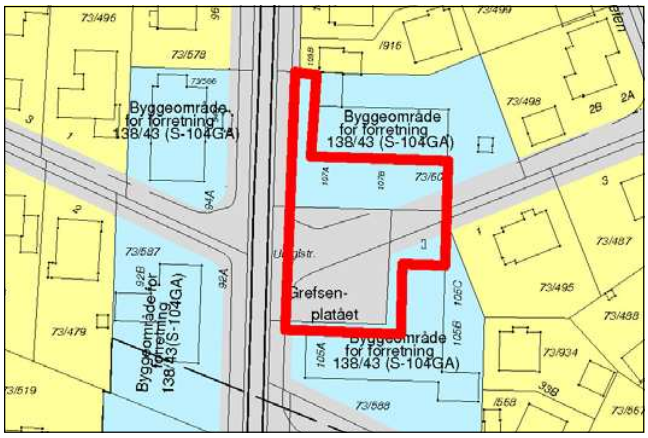

Sted: Grefsenplatået
Gjeldende reguleringsformål:
Byggeområde forretning (S-104GA)
Grunneiere: Veigrunn, private

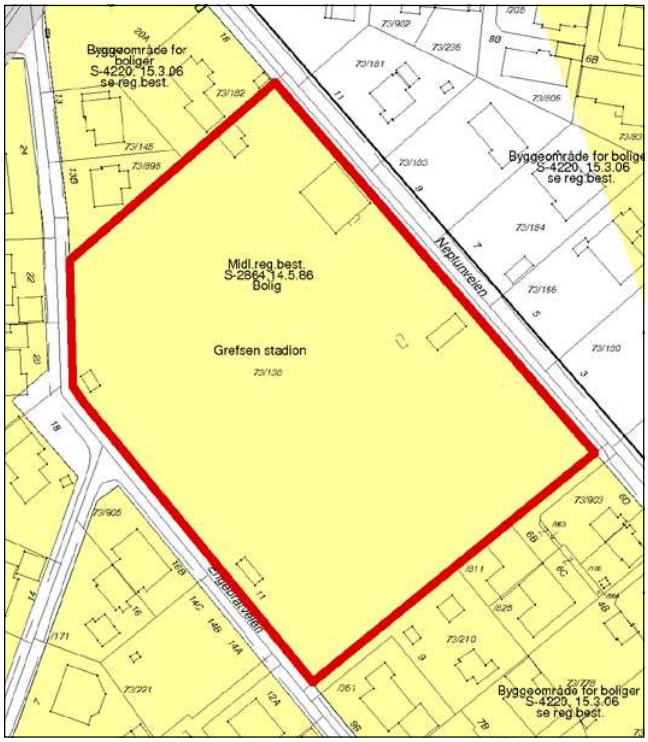

Sted: Grefsen stadion
Gjeldende reguleringsformål:
Byggeområde bolig (midlertidige reguleringsbestemmelser, S-2864, vedtatt 14.05.86)
Grunneier: Oslo kommune

Bydel Stovner

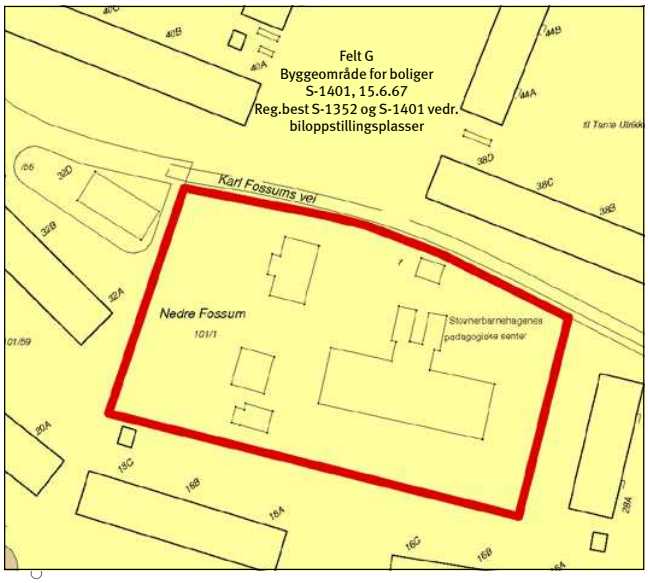

Sted: Nedre Fossum gård
Gjeldende reguleringsformål:
Byggeområde bolig (S-1401, vedtatt 15.06.67)
Grunneier:
Omsorgsbygg Oslo KF

Bydel Alna

Sted: Trosterudvillaen
Gjeldende reguleringsformål:
Byggeområde – tomt for offentlig bygning (S-1422, vedtatt 30.08.67)
Grunneier: Oslo kommune

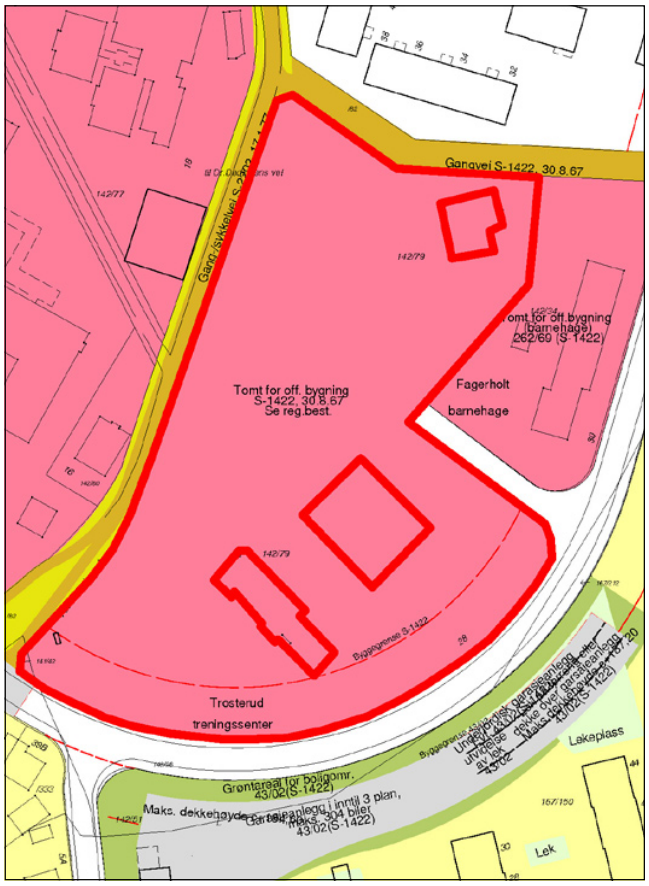

Sted: Haugerudparken
Gjeldende reguleringsformål:
Byggeområde – tomt for offentlig bygning (sosialsenter) (S-1786, vedtatt 20.10.72)
Grunneier:
Omsorgsbygg Oslo KF

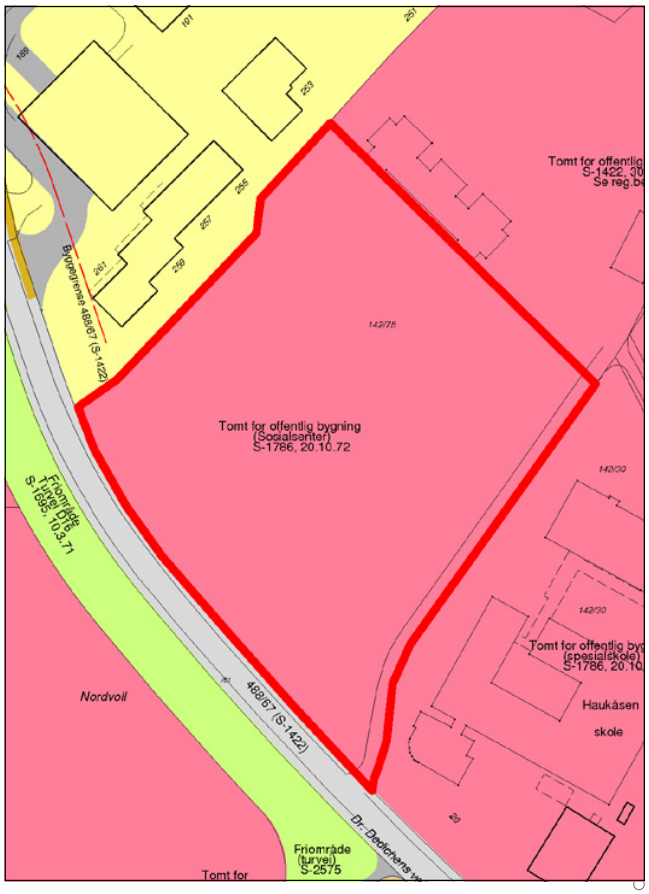

Bydel Nordstrand

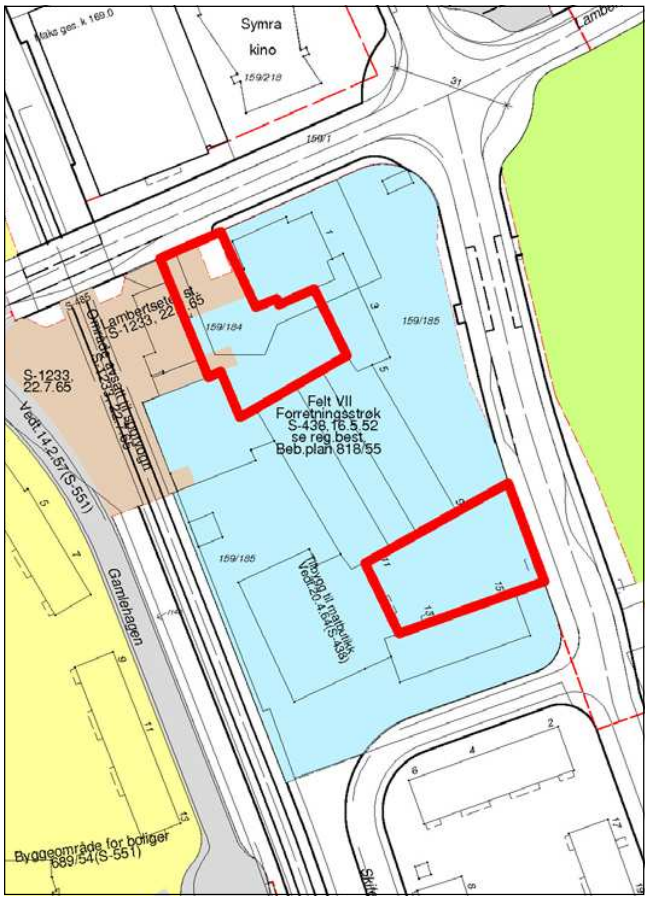

Sted: Lambertseter torg
Gjeldende reguleringsformål:
Byggeområde – forretningsstrøk (S-438, vedtatt 16.05.52) og trafikkområde (Lambertseter stasjon) (S-1233, vedtatt 22.07.65)
Grunneiere:
OBOS Forretningsbygg AS, Langbølgen Borettslag

Bydel Søndre Nordstrand

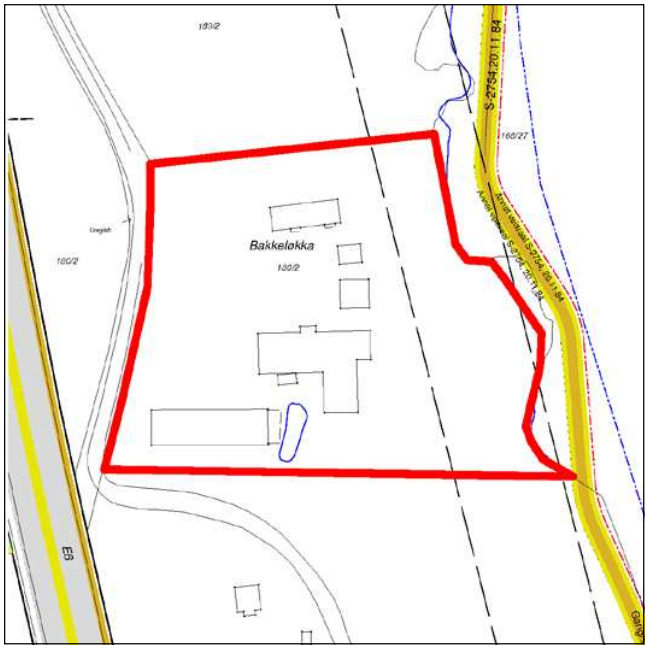

Sted: Bakkeløkka
Gjeldende reguleringsformål:
Uregulert
Gjeldende arealbruk:
Byggeområde næringsområde i kommunedelplan for næringskorridor Oslo syd (Kdp. nr. 7, vedtatt 26.05.93)
Grunneier: Oslo kommune

5. Planbeskrivelse

Planens sammenheng med andre planer og annet planarbeid

Tabellen nedenfor gir en skjematisk oversikt over hvordan kommunedelplanen henger sammen med andre aktuelle planer som er vedtatt eller under arbeid pr. oktober 2009.

Sammenheng med andre planer og annet planarbeid – status pr. oktober 2009

Planoppgave	Vedtatt år/ under arbeid	Type sak	Geografisk avgrensing	Premiss for kdp t+m	Gir mål for kdp t+m	Koordinert med kdp t+m	Kdp t+m kan gi føringer
Oslomiljøet – byøkologisk program	2003	Politisk program	Oslo	X	X		
Kommuneplan 2008	2008	Kommuneplan	Oslo		X		
Plan for idrett og friluftsliv i Oslo 2009-2012	2009	Kommunal plan	Oslo	X	X		
Grøntplanen (revisjon)	Under arbeid	Kommune-delplan	Oslo			X	(X)
Kdp Alna miljøpark	Under arbeid	Kommune-delplan	Langs Alna				X
Kdp byutvikling og bevaring i Indre Oslo	Under arbeid	Kommune-delplan	Indre Oslo			X	X
Samarbeids-prosjektet "Levende Oslo"		Samarbeids-prosjekt Oslo kommune og private aktører	Sentrum + +			X	X
Fjordbyplanen	2008	Planprogram	Sjøfronten	X		X	
Helhetlig utviklings-plan for Groruddalen (HUG)	2006	Ikke lovfestet strategiplan	Grorud-dalen	X	X		
Strategisk grønn-strukturplan for Groruddalen	?	Ikke lovfestet plan	Grorud-dalen	X	X		
Vedtatte regulerings planer/kommune-delplaner (kdp) for avgrensete områder	Vedtatt	Reguleringsplaner/kdp	Ulike del-områder	X			
Reguleringsplaner under arbeid	Under arbeid	Reguleringsplan	Ulike del-områder			X	X
"Vakker by"	2005	Handlings-program	Oslo		X		
Designmanual for Oslo – Indre by. Versjon 01	Under arbeid	Handlings-program	Oslo			X	X
Gatebruksplanen	Under arbeid	Handlings-program	Sentrum + Haus-manns-kvartalene			(X)	(X)
Program for gateopp-rusting – Indre Oslo	Revideres	Handlings-program	Indre Oslo				X
Stasjoner og til-gjengelighet T-bane (T-baneprosjekt)		Handlings-program	Oslo			X	X
Belysningsplan for Oslo	Under be-handling	Ikke lovfestet plan	Sentrum + +			X	X

Sammenhengen til kommunedelplan for blågrønn struktur i byggesonen (Grøntplanen)
Gjeldende Grøntplan ble vedtatt i desember 1993 og er under revisjon. Et revidert planforslag var lagt ut til offentlig ettersyn juni – september 2009.

Grøntplanen omfatter til dels de samme arealene som kommunedelplan for torg og møteplasser. Planene har begge fokus på rekreasjon, parker og turveinett. Grøntplanen er likevel mer rettet mot fysisk utfoldelse og naturopplevelser enn kommunedelplan for torg og møteplasser. Denne understreker de sosiale aspektene ved rekreasjon, og tilrettelegging og utforming av plasser for å fremme god samhandling mellom mennesker. Grøntområdenes rolle som naturområder og tema biologisk mangfold omhandles i hovedsak i Grøntplanen.

De samme arealene kan altså inngå i begge planene, men med ulikt hovedfokus, og derfor med ulike bestemmelser. I slike tilfeller gjelder begge sett av bestemmelser.

Planens innhold

Planen har to hovedfokus:
1. Planen gir en struktur av torg og møteplasser som består av nye og eksisterende møteplasser, og forbindelser dem imellom. Torg og møteplasser både på overordnet og lokalt nivå inngår i strukturen. Arealbruken gis for de fleste plassene med juridisk bindende virkning, og det knyttes bestemmelser og retningslinjer til dem, for å sikre god tilrettelegging og kvalitet.

2. Planen stiller krav til torg og møteplasser for nye utbyggingstiltak. I utpekte "områder for etablering av torg og møteplasser ved byutvikling" formuleres disse kravene som juridisk bindende bestemmelser som må følges opp i reguleringsplan, mens de for øvrig gjelder som veiledende retningslinjer.

Planen fastlegger fem typer torg og møteplasser
Planen vektlegger spesielt "overordnete torg og møteplasser", som omfatter allment tilgjengelige uterom som er møteplass for minst ett byområde. "Byområde" omfatter flere lokale boligområder som fungerer i sammenheng, men som er mindre enn en bydel. Eksempel på "byområder" er Ila, Briskeby, Høybråten, Bjørndal. Følgende typer torg og møteplasser er fastlagt, hvorav de fire første er definert som overordnete:

- Torg/plass, som i stor grad er det vi forbinder med bymessige plasser i indre Oslo og knyttet til sentra i ytre by. Ofte er den avgrenset av bebyggelse, eller eventuelt en annen klar fysisk avgrensing.

- Annen overordnet møteplass, som i hovedsak er grøntområder i sin funksjon som møteplasser. Dette kan være parker, store aktivitets-/lekeplasser for barn, større idrettsanlegg, skolehager, grøntområder langs byens største vassdrag, gårdsanlegg i først og fremst ytre by.

Grøntområdenes rolle som møteplasser er forskjellig i indre og i ytre by. I indre Oslo utgjør både torg/plasser og grøntområder ofte klart avgrensete arealer, som helt eller til stor del fungerer som møteplasser. I ytre by er grøntstrukturen mange steder sammenhengende, og møteplassene utgjør mindre, fysisk ikke klart avgrensete arealer inne i grøntområdene. Konsentrasjonen av ulike aktiviteter, gjerne også inntil skoler og andre lokale funksjoner, kan utgjøre grunnlaget for møteplassen. Også grøntområdene langs de åtte viktigste vassdragene i byen (Ljanselva, Alna, Akerselva, Ellingsrudelva, Hoffselva, Makrellbekken, Mærradalsbekken, Lysakerelva) har samme karakter av grøntdrag med punktvise møteplasser.

Grøntområdene langs Oslos vassdrag, langs fjorden, og også andre grøntområder, er sentrale for byens biologiske mangfold. Tilrettelegging av møteplasser og ferdsel i disse områdene må avveies mot naturverdiene. Dette gjelder særlig hvor torg og møteplasser berører områder i kommunens naturdatabase, se eget vedlegg "Temakart naturområder". Nærheten til vann er også viktig for byens særpreg og identitet, og ferdsel og opphold ved sjøen og vassdragene er en viktig kilde til opplevelser.

- Strøksgate eller annen gate som skal tilrettelegges som møtested er en gate utenfor sentrum med høy grad av sentralitet og et variert handelstilbud. De har en viktig funksjon som møtested på hele eller deler av strekningen, men også som viktige transportårer for offentlig transport. Til slik gate defineres

i denne planen også tilstøtende allment tilgjengelige sidearealer som skal tilrettelegges og utformes for å øke gatens attraktivitet som møtested.

- Overordnet forbindelse er en overordnet turvei eller annen viktig fotgjengerforbindelse til og mellom byens torg og møteplasser. Viktige er også forbindelsene langs sjøen og vassdragene. Det er de overordnete forbindelsenes rolle som sammenknytning av møteplasser, eller i rollen av selv å være møteplass, som er begrunnelsen for at de tas med i dette planforslaget.

- Lokalt torg/møteplass er en plass som er viktig som bruksområde for et mindre område enn et "byområde". Disse plassene er utpekt dels som et resultat av medvirkningsprosessen i bydelene, i indre Oslo supplert med en analyse på ortofoto av eksisterende og potensielle plassrom. Innspill fra publikum er også vurdert. Skolegårder er definert som lokale møteplasser.

Kriterier for utpeking av overordnete torg og møteplasser i planen
Både overordnete og lokale torg og møteplasser er viktige for sine brukere. Ofte har de både overordnete og lokale roller. Det har likevel vært vurdert som fornuftig med en prioritering av det store antallet plasser (totalt over 1000), slik at materialet blir lettere håndterbart ved bruk og oppfølging av planen. Inndelingen kan være et utgangspunkt for prioritering av gjennomføring av nye eller oppgradering av eksisterende møteplasser.

Som grunnlag for inndelingen i overordete og lokale torg og møteplasser i planen ligger en vurdering av følgende forhold:

- rolle: steder som har en rolle som møteplass for et "byområde" som er større enn et "boligstrøk" men mindre enn en bydel
- størrelse: områdene må ha en viss størrelse som gir rom for en viss bredde i mulig aktivitetstilbud. Nødvendig størrelse antas å være større i ytre enn i indre by
- avstand til møteplass: avstand fra bolig/arbeidsplass til møteplass må være så kort at plassen oppleves tilgjengelig og blir brukt. Avstanden antas å kunne være noe større i ytre enn i indre by. Den må korrigeres for vesentlige barrierer
- alle møteplasser langs Oslos åtte hovedvassdrag er i utgangspunktet definert som overordnete
- idrettsanlegg med kunstgressbane defineres som overordnete møteplasser
- tilgjengelighet til et byområde og grad av offentlighet
- lokale prioriteringer: ønsker fra bydelene
- lokalt behov I: vurdering av bydelens særskilte behov og utfordringer knyttet til bl.a befolkningssammensetning, bystruktur og lignende
- lokalt behov II: vurdering av bydelens behov knyttet til prioriterte grupper (barn, unge, eldre osv.)
- gjennomførbarhet: de samarbeidende etatenes vurdering av gjennomførbarhet/samsvar med prosjekter på gang
- forhold til reguleringsstatus: forslaget bør ikke være i strid med nylig vedtatt reguleringsplan (til f.eks. byggeområde)
- et håndterbart antall overordnete plasser per bydel er anslått til mellom 15 og 25

Juridisk bindende bestemmelser skal sikre høy kvalitet og tilrettelegging for ulik bruk.
Det er fastlagt dels generelle bestemmelser som gjelder alle torg og møteplasser, dels bestemmelser som knytter seg til de enkelte typer plasser. Etablering av nye allment tilgjengelige møteplasser ved større utbyggingsprosjekter sikres også i bestemmelsene.

Bestemmelsene skal sikre høy kvalitet ved bl.a. offentlig tilgjengelighet, biologisk mangfold, stedsidentitet, minste arealstørrelse, tilrettelegging for variert bruk og for ulike brukere, universell utforming, trygghet, vegetasjon og vann, sol-, lys- og klimaforhold, frihet fra støy og forurensing, tilrettelegging for sitteplasser.

Planen omfatter både eksisterende og nye torg og møteplasser
De fleste eksisterende torg og møteplasser er planmessig sikret fra før. Vanligvis er de regulert til trafikkområder eller friområder. Men reguleringsbestemmelsene har oftest lite fokus på plassene som møteplasser, og de suppleres derfor med denne planens bestemmelser. I planen er disse torg og møteplassene vist som ***"Eksisterende torg/møteplass – reguleringsplan opprettholdes"***
Dette gjelder også i de situasjoner hvor torg og møteplasser er regulert til byggeområder, med bestemmelser og eventuelt byggegrenser som sikrer offentlig tilgjengelig areal. I de fleste slike tilfeller anses torg/møteplass sikret, supplert med kommunedelplanens bestemmelser.

I sentre som er regulert og bygd ut i en sammenheng inngår ofte torg/plass. Det er vanlig at slike plasser ikke er regulert til formålet, men vist som ubebygd del av tomta, som i sin helhet er regulert til byggeområde. For å ivareta et utendørs allment tilgjengelig torg som ikke gjenbygges i slike sentra, er det gitt en bestemmelse om dette.

Torg og møteplasser som er vedtatt i reguleringsplan men ikke opparbeidet, er vist på plankartet med et eget symbol.

Enkelte eksisterende torg og møteplasser er ikke sikret planmessig og sikres i denne planen. De er fastlagt som ***"ny eller eksisterende plass – reguleringsplan tilsidesettes"*** som også omfatter nye plasser. I de tilfeller det gjelder en eksisterende plass kan den være uregulert eller regulert til byggeområde men ikke bygd ut. I disse tilfellene settes gjeldende reguleringsplan til side og erstattes av denne planen, med sine bestemmelser og retningslinjer. Kartet under viser en samlet oversikt over planens nye og eksisterende torg og møteplasser.

På side 13 - 17 er vist de torg og møteplasser hvor reguleringsplan er satt til side og erstattes av foreliggende plan.

Område for etablering av torg/møteplass ved byutvikling

For å sikre at behov for torg og møteplasser blir ivaretatt ved nye utbyggingsprosjekter er det definert "områder for etablering av torg/møteplass ved byutvikling" som er fastlagt som byggeområder med bindende bestemmelser. Dette er områder hvor det foreligger vedtak eller forslag om byutvikling, og hvor det pågår eller kan forventes bli satt i gang planlegging, og hvor et viktig moment er at det skal etableres torg og møteplasser som del av en ny allment tilgjengelig byromsstruktur. Hensikten med bestemmelsen er ikke å fastlegge områder hvor det skal skje byutvikling, men hvor en eventuell byutvikling vil utløse krav til torg/møteplasser.

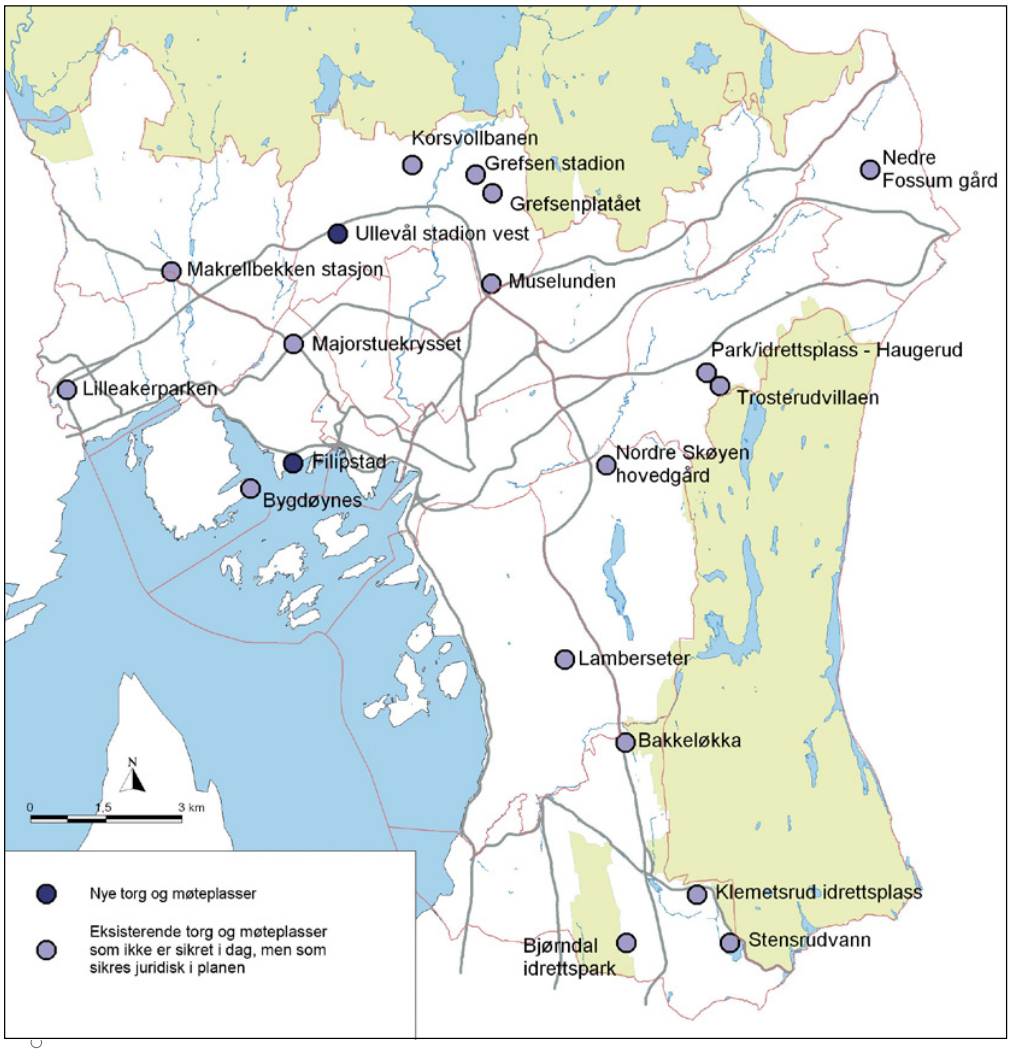

Oversikt over nye og eksisterende torg og møteplasser som sikres juridisk i planen.

I enkelte av områdene er torg og møteplasser fastlagt konkret, i enkelte er de vist som prinsipp, og i enkelte er plassering og omfang ikke avklart. Dette framgår av plankartene. Avgrensingen av områdene er vurdert og eventuelt justert i forhold til om krav om torg og møteplasser er relevant. Følgende områdetyper er tatt med:

- knutepunktområder ifølge kommuneplan 2004
- områder med vedtatte områdeprogram
- områder for regulering til "bymessig utvikling" som del av småhusstrategien fra 1997
- område for "Områdeanalyse Sinsen"
- øvrige stasjonsnære områder med utviklingspotensial, se Plan- og bygningsetatens utredningsforslag "Boligutvikling i stasjonsnære områder" datert februar 2006
- Filipstad innenfor fjordbyområdet
- "institusjonelle utviklingsområder" i forslag til kommunedelplan for byutvikling og bevaring i indre Oslo
- enkelte andre utviklingsområder (bl.a. Majorstulokket, Kværnerbyen, Bjerke – Løren osv.)

Bestemmelsene som knyttes til "områder for etablering av torg/møteplass ved byutvikling" stiller krav om at det skal sikres minst et torg/én møteplass for hver 20 000 m^2 BRA i bebyggelsen, med et areal på minst 5 % av bruksarealet. Minste størrelse på et torg/én møteplass skal være 1 daa, som også er 5 % av 20 000 m^2.

En grov gjennomgang av enkelte aktuelle utviklingsprosjekter viser at størrelsen på offentlig tilgjengelige torg og møteplasser varierer mye, liksom arealandel avsatt til formålet. I større prosjekter (over 100 000 m^2 BRA) er det som regel avsatt areal til formålet. I Lodalen – Kværneområdet er andelen offentlig plass/park i underkant av 7 %, i Ensjø ca. 17 % pluss gater og i Bjørvika 39 % pluss gater. I mindre prosjekter (mellom 5000 m^2 og 40 000 m^2) er det ofte ikke satt av offentlig tilgjengelig plass i planen, noe som kan ha med den konkrete situasjonen å gjøre.

Et byggs BRA sier vanligvis noe om bruksintensiteten, det er konkret og lett forståelig, og er derfor vurdert som et gunstig grunnlag for å stille krav om torg og møteplasser.

Minstekravet på 1 daa areal for nytt torg/møteplass og en minste bredde på 25 m antas å kunne sikre nok størrelse til at man kan få en viss variasjon i typene aktiviteter, og samtidig unngå opplevelse av privatisering av arealet. Eksempler på plasser på omtrent denne størrelsen er Knud Knudsens plass på St. Hanshaugen og den runde plassen på Dobloug løkka.

Bestemmelsen om torg/møteplass i nye prosjekter gjelder i tillegg til krav om felles utearealer knyttet til boligutbygging, fordi det er arealer med i stor grad ulik rolle.

Områder med behov for torg og møteplass er vist på plankartene og er gitt veiledende retningslinjer som skal fokusere på behovet og på hvordan det kan imøtekommes. Som utgangspunkt er valgt en norm på 200 m avstand i indre Oslo og 300 m i ytre by for hvor lang maks avstand (i luftlinje) alle i byen bør ha til nærmeste torg eller møteplass. På plankartene vises med egen skravur de større sammenhengende områdene i byen med større avstand enn dette til nærmeste overordnete eller lokale møteplass, og som defineres som "områder med behov for torg og møteplass".

Luftlinjeavstandene 200 m og 300 m betyr 30 – 50 % lenger reell gangavstand, og kan betraktes som en rimelig gangavstand til holdeplass for buss og trikk. Torg/møteplass er et gode for allmennheten hvor kravene til tilgjengelighet bør kunne sammenlignes med bl.a. offentlig transport og ordinære friområder.

Det foreslås som retningslinje at det ved utbygging over 20 000 m^2 BRA i disse områdene bør sikres minst ett torg/møteplass, og at behovet vurderes i utbygging under 20 000 m^2 BRA.

Det er i typiske villastrøk i Oslo vest og på Nordstrand at de største sammenhengende "områder med behov for torg og møteplass" finnes. Dette samsvarer også med områder med generelt svak dekning av utearealer for allmennheten. Holmenkollen og Vinderen – Smestad peker seg ut som de to største områdene. Mindre områder med svak dekning finnes i småhusområder i hele byen, og i den tette byen på Frogner og Majorstua.

Eksempler på typer torg og møteplasser

TORG/PLASS



Sæter



Furuset senter



Damplassen, Ullevål

ANNEN OVERORDNET MØTEPLASS



Årvolldammen



Nordre Lindeberg gård



Haraløkka, Bøler

Eksempler på typer torg og møteplasser

GATE



Bogstadveien



Markveien, Grünerløkka



”Gladenggata” planlagt som nye Ensjøs handlegate

FORBINDELSE



Turvei D2, Ensjø





Turvei langs Akerselva, Åmot bru til venstre (Grünerløkka)



Turvei langs Alna på Ammerud

Eksempler på typer torg og møteplasser

LOKALE TORG OG MØTEPLASSER - de små perlene



Badedammen, Grorud



Valkyrie plass, Majorstuen



Skolegård, Bjølsen skole

LOKALE TORG OG MØTEPLASSER - de mange perlene



Sørli plass, Enerhaugen



Eldrepark, Manglerud



Kirkegård, Gamle Aker kirke

6. Utfordringer

6.1 Byens møteplasser

Byens møteplasser i det offentlige uterom er varierte og omfatter alt fra plasser og parker til balløkker og bydelstorg. Hver enkelt bruker påvirker byens sosiale møteplasser, gjennom sin bruk og adferd knyttet til uterommene. Til sammen bidrar dette til et komplekst samspill mellom møteplasser og brukere.



DEFINISJON
Byens uterom skal være åpne, tilgjengelige og for alle
I beskrivelsen av byens uterom, brukes betegnelser som offentlig og allmenn. Begge sier noe om grunnleggende kvaliteter ved byens uterom. Ordet offentlig er en motsats til privat og man mener gjerne åpent tilgjengelig. Ordet allmenn kan forstås som "for alle". Ordene allmennhet – allemannsrett – allemannseie, som alle har forstavelsen allmenn, spiller på fellesskapets rettigheter.

Herav følger planens definisjon:
"Torg og møteplasser forstås som offentlig tilgjengelige uterom, dvs. felles arenaer som er tilgjengelige for allmennheten".

BYENS UTEROM
Arenaer for ulike møter
Byens uterom legger til rette for en rekke former for møter, både planlagte og ikke-planlagte. I de planlagte møtene ligger det grader av utvelgelse både sosialt og fysisk; hvem man ønsker å omgås og hvilke steder man foretrekker å oppsøke.

De ikke-planlagte møtene skjer spontant og finner sted mer eller mindre tilfeldig. Disse møtene kan skje både mellom folk som kjenner hverandre og mellom ukjente. I møtet med folk man ikke kjenner, ligger det et potensial for nye erfaringer, refleksjon og læring, samtidig som konfrontasjoner og utrygghet kan komme til syne i møtet med det ukjente.

"Torg og møteplasser forstås som offentlig tilgjengelige uterom, dvs. felles arenaer som er tilgjengelige for allmennheten"

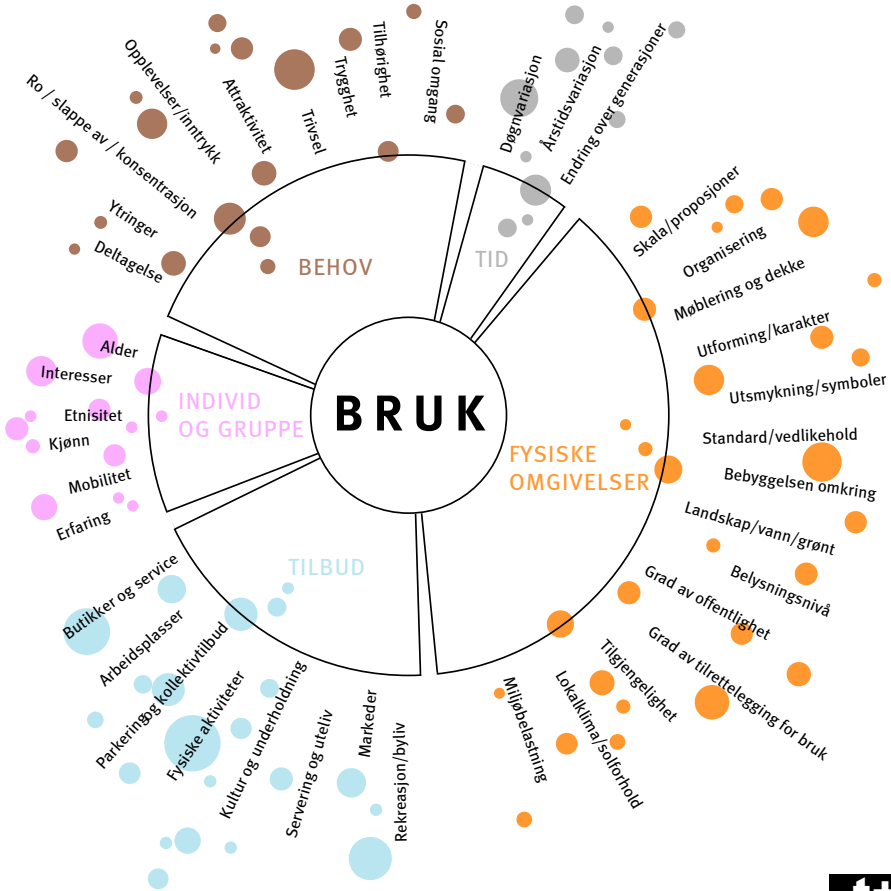

Faktorer som påvirker bruken av uterommene.

I mange bymiljøer opptrer brukere ofte i "parallelle verdener". Man er tilstede samtidig på samme sted, men oppholder seg der uavhengig av hverandre.





"A city is composed of different kinds of men; similar people cannot bring a city into existence" Aristoteles



Møtet med det ukjente

Ulike sosiale og kulturelle tilhørigheter og fellesskap, ulike interesser, behov og preferanser, alder, kjønn osv. påvirker hvordan man opptrer, forholder seg til og bruker omgivelsene. Bykultur og byliv utvikler seg variert, fra sted til sted. Noen byområder fremstår med en mer homogen bykultur, andre er mer sammensatte.

I mange bymiljøer opptrer brukere ofte i "parallelle verdener". Man er tilstede samtidig på samme sted, men oppholder seg der uavhengig av hverandre. Det skjer ingen direkte interaksjon og samhandling. Likevel innebærer tilstedeværelsen en tilvenning til det ukjente, der toleransegrensene for ulikhet justeres. Aksept av og fortrolighet til det fremmede, skjer som en gradvis læring. Dette er et første og viktig ledd i en mulig integreringsprosess mellom ulike mennesker. Den sosiale og kulturelle læringen skjer gjerne ubevisst, men forståelsen av normalitet og ulikhet utfordres og justeres. Dette påvirker også den enkeltes oppfattelse av seg selv som individ i forhold til de andre og derav endret praksis i det offentlige rom.

Ulikhet – en del av byens vesen

I "Politikken" skriver Aristoteles: "A city is composed of different kinds of men; similar people cannot bring a city into existence". Dette kan oversettes slik: "En levende by er sammensatt av ulike typer mennesker; like mennesker skaper ikke en by". I dette utsagnet definerer Aristoteles ulikhet til å være en del av byens vesen. Motsetninger er et uttrykk for byens mangfold og liv.

Hvis vi erkjenner at møter mellom ulike mennesker er en del av byens grunnleggende vesen, og at det ligger en verdi i denne ulikheten, får også det offentlige uterommet en sentral rolle i byen. Som arena der ulike mennesker møtes, ligger byrommenes kanskje største utfordring: Hvordan fremme tilstedeværelse av nettopp forskjellige mennesker med ulike preferanser og behov? Om møter skjer eller ikke, kan bare til en viss grad påvirkes av ulike tiltak og tilrettelegginger. Men først og fremst handler dette om fremming av en tolerant og inkluderende bykultur. En forutsetning er at byområder fremtrer som tilstrekkelig varierte, med en intensitet og bredde i tilbudene som trekker mange og ulike brukere til seg.

Bredde i rekreative tilbud bidrar til variert byliv

Utvalget av rekreative tilbud påvirker bylivet. Tilstedeværelse av handel, service, kulturtilbud, ulike serverings- og utelivstilbud og arrangementer trekker folk til seg. Oslos sentrumsområde kan betraktes som en sammenhengende arena for ulike former møter i det offentlige rom. Området har betydning som møteplass både for tilreisende og hele Oslo. Andre steder i byen som har denne intensiteten og det fortettede bylivet kan være større knutepunkt, regionale sentra og strøksgater. For øvrig vil innelukkede kjøpesentre også kunne ha denne karakteren for deler av døgnet.





*Analysekart for indre Oslo som viser **konsentrasjonen av tilbud** av butikker, kaféer, restauranter, teater, kino, utstillinger og andre kulturtilbud (fra gult til lilla). Byrom, parker, sjø- og elvefronter og andre uterom som del av byens rekreative arenaer inngår ikke i analysemodellen. Konsentrasjonen av tilbud gir også et bilde av intensitet i byliv. Kartet er utarbeidet av PBE, og baserer seg på foretaksregister og andre GIS-data.*

NABOLAGETS MØTEPLASSER

Nabolagets møteplasser prioritert i planen

I denne kommunedelplanen er fokus rettet mot bydelenes og nabolagets arenaer. Byens møteplasser fungerer gjerne både som møteplasser for beboere i nabolaget og for folk fra andre steder i byen. Denne sammensatte og mer overlappende bruken, der nabolagets arenaer har mange brukere med ulik tilhørighet til nabolaget, gir ulike uttrykk for måter å forholde seg til nabolaget på. ("By og byliv i endring", Edward Robbins).

Denne planen fokuserer særlig på barn, unge og eldre.





Høy mobilitet for store deler av byens befolkning gir gode muligheter til å ta i bruk steder langt fra egen bopel. Spesialiserte behov og ønsker tilsier at svært mange forflytter seg aktivt også ved bruk av hverdagslivets møteplasser. Tilbud i nærmiljøet konkurrerer med tilbud andre steder i byen og nærhet er for mange ikke en avgjørende faktor ved valg av møtested.



Fleksibel nabolagsplass som brukes mye til ballspill mm. om sommeren og skøyting om vinteren.

Barn, unge og eldre i fokus

Ved særlig å fokusere på nærmiljøets arenaer tilgodeser man grupper som har begrenset mulighet til å forflytte seg og velge møtested, eller som av ulike årsaker har større behov for møteplasser i nærmiljøet og ulike former for lokal tilknytning.

Grupper som anses å bruke nærmiljøet mest aktivt er barn, unge og eldre, samt voksne som i mindre grad er i arbeid for en kortere eller lengre periode.

Grad av mobilitet påvirker hvilke steder som tas i bruk og kan til en viss grad knyttes til hvordan man forflytter seg. I oppveksten øker aksjonsradiusen med alder. Fram til man blir voksen er barn og ungdom i stor grad knyttet til nærområdenes arenaer og det kollektive transporttilbudet. Aksjonsradiusen avtar igjen for eldre.

Nabolagsarenaer er i stor grad bruksarenaer

Nabolagets plasser kan være svært forskjellige for ulike grupper mennesker. Men noen behov anses som grunnleggende:

- leke- og aktivitetsområder for barn og unge
- rekreasjonsområder og møteplasser for alle, med fokus på tilgjengelighet, aktivitet, trivsel og trygghet
- attraktive urbane møteplasser

For å kartlegge slike arenaer ble det som del av planarbeidet gjennomført en omfattende medvirkningsprosess i samarbeid med bydelene.

Utvikling av møteplasser i det offentlige rom

I det følgende drøftes ulike sosiale og fysiske utfordringer knyttet til utvikling av møteplasser i det offentlige rom. Kommunedelplanens forslag til strategi på disse utfordringene er angitt i blå tekstbokser.



6.2 Sosiale utfordringer

BY- OG BYLIV I ENDRING

Byrekreasjon og hverdagsliv

Som en følge av internasjonale urbanisringstendenser, sterk sentralisering og tilflytting til de største byene, er byens attraktivitet som bolig- og rekreasjonsarena økt. Preferansene er endret og en større del av rekreasjonen skjer i selve byen. Fremveksten av urban rekreasjon er både knyttet til det forhold at flere bor sentralt i byen, men også regionens bruk av disse arenaene. Mange og små leiligheter i indre by medfører at nærområdets arenaer blir en forlengelse av de private arenaene. Det faktum at barnefamilier generelt i større grad velger å bo sentralt i byen, medfører at andelen barn i indre by øker.

Ved at hverdagslivet i større grad utspiller seg i sentrale byområder, endres til dels behovene. Å kunne ta i bruk nærområdene ytterligere for opphold, lek og aktivitet aktualiseres. Den byrekreative bruken skjer i stor grad som uorganisert bruk, i et samspill knyttet til uterommene, andre tilliggende tilbud og bolig- og næringsarenaer. For mange inngår lokale tilbud som kaffebarer og uteservering som del av hverdagslivet. Parkene benyttes aktivt både på dag- og kveldstid.

Intensivert bruk av begrensede sentrale områder og ulike brukergruppers behov kan til dels være i konflikt med hverandre. Ulike segregeringstendenser og innvandring bidrar til å forsterke konkurransen om tilgang til attraktive utearealer. Gentrifisering, som uttrykk for en av flere segregeringstendenser, der nye ressurssterke beboere inntar tidligere arbeiderstrøk i byen som Grünerløkka og Grønland, medfører endrede forbruksmønstre og uttrykk som spesialiserte handels- og servicetilbud, kaffebarer o.l. En mer ensidig bruk av uterommene kommer til syne i homogene boligområder. De multietniske bymiljøene innebærer også nye uttrykk og påvirker gateliv, vareutvalg og typer gateutsalg og markeder.

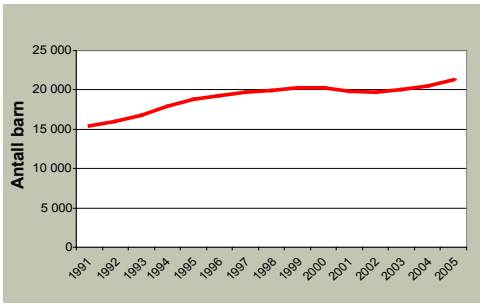

Figuren viser at andelen barn (0 - 15 år) i indre by er økende.

Nye behov

Et annet forhold som påvirker bruken er endrede sosiale relasjoner. Mange enslige og aleneforeldre velger å bo sentralt i Oslo. En mer utflytende grense for hvor og når arbeid finner sted, der skillet mellom arbeid og fritid er mer utydelig, bidrar til ny bybruk. Spesialiserte bybrukere forflytter seg aktivt rundt i byen og er selektive i forhold til omgivelsenes attraktivitet. Kontakt og relasjoner utvikles gjennom ulike sett av nettverk, og er ikke i like stor grad knyttet til geografisk nærhet som tidligere. "Image" knyttes både til type aktivitet og sted og gir signaler om ønsket identitet og tilhørighet. Hurtige endringer i valg av arenaer, danner motsats til mer stabil bruk knyttet til nabolagsarenaer for lek og opphold.

Stor bredde i typer møteplasser vil gi rom for å dekke ulike brukergruppers behov og et variert og intensivert byliv som kan endre seg over tid og dekke fremtidige behov.

PLANSTRATEGI

Gjennom utvelgelsen av en overordnet struktur for torg og møteplasser bidrar planen til at hver bydel får et variert utvalg av møtesteder som ivaretar et intensivert og mangfoldig byliv og som dekker flere brukeres behov. I indre by prioriteres leke- og aktivitetsarenaer. I ytre by prioriteres møteplasser for mange og ulike brukere, med nærhet til andre typer tilbud og etablerte sentre.

Utvikling av arenaer for aktivitet og mer uorganisert bruk vektlegges og fanges opp i bestemmelse.

Gode eksempler på tilrettelegging for allsidig bruk og aktivitet vises i verktøykassen.



"Jibbepark" (snowboard) på Grünerløkka, eksempel på ny bruk av park vinterstid.



Akebakke i urban setting, utradisjonell bruk av byrommet, Amsterdam.

Identitet og tilhørighet er grunnleggende faktorer for trivsel.



Den blå stenen i Bergen har blitt selve symbolet på en møteplass.



IDENTITET OG TILHØRIGHET

Å kunne knytte tilhørighet til steder i byen, er viktig for opplevelsen av å høre til og inngå som en del av samfunnet. Mange og ulike brukeres behov bør i denne sammenheng tilgodeses. Menneskers identitet kan knytte seg til sosial og kulturell tilhørighet og til ulike grupper. Kleskode, adferd, ulike hilseformer, talemåter, språk og etnisitet signaliserer tilhørighet. Dette kommer til uttrykk i valg av møteplasser og hvordan plassene brukes. Lokale møteplasser kan legge til rette for sosial omgang i hverdagen.

Identitet kan knytte seg både til steder og minner knyttet til disse. Parker og plasser, kulturhistoriske anlegg, statuer, symboler, bylandskap og elver er identitetsskapende elementer i byen. Eksempelvis bidrar gårdsanleggene i ytre by til lokal identitet. Det er behov for både å ta vare på og videreføre eksisterende steders identitet og å revitalisere steder gjennom å fremme ny identitet.

Lokal medvirkning i planarbeidet har påvist steder i byen med identitet og lokal egenart. Den overordnede strukturen av møteplasser fanger opp mange av disse stedene.



Offentlige uterom tas i bruk på nye måter.

PLANSTRATEGI

Retningslinjene gir prosesskrav for lokal medvirkning, for detaljplanleggingen av planforslagets møteplasser, som også fremmer tilhørighet til møteplassene.

Bestemmelse fastlegger at tiltak på torg og møteplasser tar utgangspunkt i natur, vann, kulturminner og andre stedlige karaktertrekk. Bruk av identitetsskapende elementer ved utforming av møteplasser, som "den blå sten" i Bergen, eksemplifiseres i planens verktøykasse.

DEN FLERKULTURELLE BYEN

Oslo har de siste tiårene endret befolkningssammensetning mot et mer flerkulturelt samfunn. Bydeler som Sagene, Grünerløkka og Gamle Oslo har lenge hatt en etnisk sammensatt befolkning. De senere år har bydeler som Søndre Nordstrand og bydelene i Groruddalen fått økt andel av innvandrere. Det er imidlertid store forskjeller i bydelenes andel flerkulturelle innbyggere.



Større bredde i befolkningssammensetningen gir ny bruk av uterommene. Flere byforskningsprosjekter har søkt å gi svar på om byens uterom legger til rette for integrasjon mellom ulike brukergrupper eller ikke. Som vedlegg til planen drøfter rapporten "Møtesteder i multietniske bymiljøer" typer møteplasser som har potensial som integrasjonsarenaer.

Rapporten viser blant annet at:

- For de multietniske byområdene er det særskilt behov for bredde i utvalget av typer byrom. Dette for å sikre allsidig bruk og og legge tilrette for flere grupper samme sted.
- Større parker og parsellhager er utendørs møtesteder der omgang med familie og venner står sentralt.
- Menns møtesteder knytter seg i større grad til urbane byrom som gater og plasser.
- Kvinners bruk av uterommene er i større grad knyttet til hverdagsliv, innkjøp og husholdning.
- Parsellhager er viktige møteplasser for kvinner i multietniske bymiljøer.
- Grønland er et særskilt intensivt, flerkulturelt byområde, attraktivt for hele regionen. Byområdets særskilte multietniske urbanitet og spesialiserte handel, gir tilhørighet for mange.
- Konsentrasjon av moskeer og andre trossamfunn bidrar også til denne attraktiviteten.
- Andre former for "fritidskultur" gir andre forutsetninger for bruk av uterommene. Parsellhager er viktige arenaer for samvær.
- Ikke - kommersielle tilbud som bibliotek og fritidsklubber er viktige innendørs møtesteder.
- Gentrifisering og fortetting i indre bys multietniske bydeler har gitt økt konkurranse om bruken av uterommene.

For de multietniske byområdene er det særskilt behov for bredde i utvalget av typer byrom.



Parsellhager er viktige møteplasser.



PLANSTRATEGI

Møteplassene som inkluderende arenaer for mange og ulike brukere skal vektlegges, ved at det tilrettelegges for opphold for ulike brukergrupper samme sted.

Ved utvelgelsen av overordnede torg og møteplasser er dette tatt spesielt hensyn til ved bredde i utvalget av typer steder, med ulike roller og bruk. Retningslinjene åpner for parsellhager som del av denne strukturen.

Forhold som berører utforming av uterom og tilliggende bebyggelse, fanges opp i bestemmelser, retningslinjer og verktøykasse. Eksempelvis størrelse, åpne, oversiktlige utearealer og flere, varierte oppholdssoner som kan legge til rette for sambruk av uterommene.

Verktøykassen og rapporten "Møteplasser i multietniske utemiljøer" drøfter ytterligere tiltak knyttet til dette.

BARN OG UNGE

Konkurranse mellom ulike formål

Barn og unge utfolder seg både gjennom organisert og uorganisert bruk. Barn og unge som ikke i like stor grad har organiserte aktiviteter, er i større grad avhengig av bydelens øvrige møteplasstilbud.

Generell fortetting av indre og ytre by tilsier økt fokus på barn og unges leke- og aktivitetsområder. Steder av betydning for den uorganiserte bruken er gater og plasser, parker, ulike friarealer, "hundremeterskoger", gang- og sykkelveier, skolegårder, barnehager og andre felles uteanlegg. I stor grad er disse arealmessig sikret, men uregulerte grøntområder og ubebygd regulert grunn kan være arealer i fare for gjenbygging.

Fortetting av indre og ytre by tilsier økt fokus på barn og unges leke- og aktivitetsområder.

Rikspolitiske retningslinjer for å styrke barn og unges interesser i planleggingen sikrer i stor grad regulerte og uregulerte friarealer fra å bli gjenbygd. Arealmangel legger press på bruken av friområdene og ønsket om å benytte disse til utbygging for offentlige formål. Tilliggende boligbebyggelse, skoler og barnehager vil kunne ha behov for tilgang til disse utearealene. Det er nødvendig å unngå at to viktige samfunnsnyttige tilbud, som eksempelvis barnehager og friområder utvikles på bekostning av hverandre. For å unngå dette må "grå" arealer eller transformasjonsområder sikres til disse formålene.

Planen viser skolenes utarealer som lokale møteplasser. For indre by er et særskilt fokus på utearealer ved skoler og barnehager nødvendig.

Tilrettelegging for barn og unge har i stor grad handlet om lekearealer med ulike skjermingstiltak, som gjerder, trafikksikkerhetstiltak og annen skjerming mot støy og forurensning. Men oppvekst i by krever at nabolag og by gradvis "tas i besittelse" og inngår som del av barn og unges arena for selvstendighet (jf. Maria Nordström "Barn i stan?", Stadsmiljørådets skrift). Ved at barn og unge trekkes inn i alle deler av bylivet, bidrar dette til flerbruk av byrom . Tilrettelegging for lek bør også inkludere voksne, som gjerne er tilstede der barn og unge er. Døgn-, uke- og årstidsvariasjon gir muligheter for å ta i bruk arealer som til andre tider kan være utilgjengelige, som parkeringsplasser ved kjøpesentre. Attraktive steder med tilrettelegging bør fungere som noder i bystrukturen, gjerne ved krysningspunkter eller med annen variert aktivitet (jf. Dag Yttri, Helsevernetaten).

Barn og unge lite synlige i byplanleggingen

Generelt har barn og unge begrensede muligheter til å fremme og få gjennomslag for sine synspunkter i byutviklingen. I bydelene er det opprettet egne ungdomsråd som fungerer som høringsinstans, blant annet i forbindelse med behandling av plan- og byggesaker. Gruppen har få ressurser og opplever å bli tatt hensyn til i begrenset grad. Som ledd i å kartlegge barn og unges behov, har Norsk Form startet prosjektet "Barnetråkk".





PLANSTRATEGI

Planen sikres planmessig steder av betydning for barn og unge. Bestemmelsene fastlegger kvalitetskrav som skal sikre barns og unges behov.

Ved tilrettelegging av møteplasser skal det særskilt tas hensyn til barn og unges muligheter for fri utfoldelse, lek og aktivitet gjennom prioritering av størrelse på arealer, lokalisering, egnethet og utforming. Lokale barnetråkkregistreringer vil kunne kartlegge hvor barn og unge ferdes, samt si noe om bruk, interesser og behov. Løsninger som fremmer muligheter for samhandling mellom barn, unge og voksne skal prioriteres.

Gode eksempler vises i verktøykassen, blant annet på temporær bruk som ledd i å forankre og utteste ny bruk.

ELDRE

Møteplasser legger tilrette for tilhørighet og sosial omgang lokalt

Eldre er i økende grad en aktiv, mobil og ressurssterk gruppe, men store forskjeller eldre imellom gir varierte behov. Ulike interesser, store forskjeller i økonomi, helse og tilgang på bil og andre transportmidler, gir svært ulik bruk og tilknytning til nærmiljøet. For mange eldre er trygge uterom, butikker og andre service- og kulturtilbud i nærmiljøet avgjørende for dagligliv og sosialt nettverk. Møteplasser i nabolaget vil for mange legge grunnlaget for ulike fellesskap. De mange lokale møteplassene er her svært viktige.

Gater og andre steder med ferdsel og aktivitet kan være gode steder å komme i kontakt med andre. Uformelle møter skjer gjerne i overgangssonen mellom ute og inne, der andre tilbud finnes, kjøpesentre, kaféer, forsamlingslokaler, bibliotek, eldresenter o.l. Dette er steder det i større grad bør legges tilrette for opphold og sittemuligheter.

Eldresentrene vil for mange danne grunnlaget for daglig livskvalitet, gjennom sosial omgang og aktiviteter. Offentlig tilgjengelige uterom knyttet til lokalsentre og eldresentre, vil gi eldre opplevelser, stedstilhørighet og følelse av trygghet. For mange eldre som har nedsatt funksjonsevne, er det viktig å kunne kontrollere/mestre mindre "byer" i byen.

Andre viktige møteplasser for eldre er turstier og utsiktspunkter, parker, gravplasser og andre grøntområder, samt områder tilrettelagt for aktiviteter som eksempelvis kulespillet petanque o.l.

Økt tilgjengelighet fremmer mobilitet

Ved å tilrettelegge for økt tilgjengelighet, opphold og rikelig med sittemuligheter ved uterom i nærmiljøet, økes mobiliteten og aksjonsradiusen til fots. Dette gir fysiske og psykiske helsemessige gevinster og øker livskvaliteten for den enkelte. Enkle fysiske tiltak som å redusere høye kanter, ujevnheter og andre hindre , samt etablere fysiske ledelinjer og orienteringspunkter, fremmer tilgjengeligheten.

Å iaktta og være deltagende

Eldre har, som andre aldersgrupper, et variert behov. Møteplasser som favner en større bredde i befolkningen, uavhengig av alder, kjønn, kultur og etnisitet, må by på sammensatte tilbud. Ved utformingen av møteplasser er det behov for større fokus på variasjon av rolige og aktive soner, der både å iaktta og være deltagende er ivaretatt innen samme møtested, en kvalitet som trolig eldre vil sette spesielt pris på.

Trygghetsfølelsen er viktig

Et viktig trygghetsfremmende tiltak er belysning. Både belysningsnivå, hvilke områder som belyses og hvordan lyset rettes, blant annet ved å kunne se ansiktene til andre, påvirker opplevelsen av uterommet ved å gi større oversikt og kontroll over omgivelsene. Lokalisering av møteplasser i forhold til ulike funksjoner, kollektivtransport og folkestrømmer påvirker også følelsen av trygghet.

De mange lokale møteplassene er særskilt viktige for eldre.



PLANSTRATEGI

De mange lokale møteplassene i nabolaget er særskilt viktige for eldre. Planen fastlegger en struktur av varierte møteplasser, både lokale og overordnede, som legger til rette for allsidig bruk.

Ulike tiltak rettet mot tilgjengelighet og trygghet øker mobiliteten, både ved å redusere hindre og gi bedre oversikt.

Godt tilbud på allment tilgjengelige sittemuligheter er svært viktig. Dette er fanget opp i planens bestemmelser. En egen benkestrategi vil kunne være en oppfølgingsoppgave.

Klart lesbare skiller mellom allment tilgjengelige og private arealer fremmer bruken av det offentlige rom.

OFFENTLIG/PRIVAT

Ønske om høy utnyttelse og overvåking

Planen omhandler uterom som skal være offentlig tilgjengelige. Overvåking og kontroll av uterom kan medføre begrenset handlingsrom for enkelte grupper. Eksempelvis anses skating, gatesalg og annen markedsføring som uønsket i mer halvprivatiserte byområder. Dette er uterom som fremstår som offentlig tilgjengelige, men som begrenser sin offentlighet gjennom bruk av vektere og videoovervåking.

Fare for gjenbygging av offentlige uterom

I eksisterende byområder er det tidvis press på å bygge over allment tilgjengelige torg. Ulike former for gjenbygging vil begrense offentlighetens tilgang. Bruk vil forflytte seg og til dels foregå innendørs i en kontrollert halvoffentlig situasjon. Sentrenes åpningstider styrer når møtestedene er i bruk og man møtes på det kommersielles vilkår.

Utforming av uterom kan bidra i både privatiserende og inkluderende retning. Klare lesbare skiller mellom allment tilgjengelige og private arealer fremmer bruken av det offentlige rom. Tilsvarende kan utflytende grenser begrense bruk.

Adkomster til ulike virksomheter gir sirkulasjon i uterom og kan gi en mer offentlig karakter. Motsatt kan boligadkomster og innsyn til boliger virke privatiserende. Ved å legge til rette for ulike brukere og variert aktivitet, reduseres møteplassens privatiserende karakter. Størrelse kan være en faktor i opplevelsen av en møteplass som offentlig tilgjengelig.



Hvorvidt skillet mellom allment tilgjengelige og private arealer er visuelt definerte eller uklare, påvirker oppfattelsen og bruken av byrommene.

PLANSTRATEGI

I bestemmelsene fastlegges at fysisk overdekking og inngjerding av torg og møteplasser ikke tillates, med noen spesifiserte unntak.

Møteplasser skal utformes slik at de fremstår som allment tilgjengelige for ulike brukergrupper og funksjoner.

UNIVERSELL UTFORMING

Universell utforming fremmer deltagelse for alle i det offentlige uterom

Kravet til økt tilgjengelighet for alle brukere er i ferd med å bli skjerpet. Diskriminerings- og tilgjengelighetsloven stiller krav til universell utforming for alle nyanlegg fra og med 2009.

Universell tilgjengelighet skal fremme deltagelse i det offentlige uterom for alle og øke handlingsrommet for brukere som på ulike måter har reduserte muligheter til å ta del i aktivitetene i uterommene. Fysisk tilrettelegging og omtanke ved utforming reduserer bevegelses- eller orienteringshindre og øker aksjonsradiusen til den enkelte.

Som oppfølging av planen kan et "benkeprogram" for byen legge tilrette for mer opphold og fysisk aktivitet i uterommene for mange brukere.



Universell utforming, her eksemplifisert ved en myk overgang mellom gate og fortau.

PLANSTRATEGI

Ivaretagelse av universell tilgjengelighet ved utforming av møteplasser sikres gjennom egen bestemmelse.

Verktøykassen viser en metode for et "benkeprogram".

BEHOV OG KRAV TIL TRYGGHET

Økende fokus på trygghet

Opplevelsen av utrygghet i byens uterom er økende for mange. Økt oppmerksomhet, blant annet gjennom media, har ført til økt fokus på temaet.

Fysiske tiltak fremmer opplevelse av trygghet

Fysiske tiltak kan fremme opplevelse av trygghet og dette bør tas hensyn til ved tilrettelegging av møteplasser i uterommene.

Eksempler på dette er:
Styring og intensivering av sirkulasjonsstrømmer, som fremmes av varierte tilbud og aktiviteter i tilliggende bebyggelse og uterom. Et visst aktivitetsnivå er særskilt nødvendig på kvelds- og nattestid for at områder ikke fremstår som øde. Aktivt gateliv bidrar til opplevelsen av attraktive og trygge omgivelser. Steder med folk tiltrekker seg flere folk.

Variasjon i tilbud tiltrekker seg også ulike typer mennesker. Det er først og fremst øde eller ensidige bymiljøer med dominans av en type mennesker, som kan virke utrygge. (Jane Jacobs, "The Death and Life of Great American Cities, 1961). En viss sirkulasjon av biltrafikk bidrar også til at gater ikke fremstår som øde. Blindgater, gatetun og enveiskjørte gater kan gi økt opplevelse av utrygghet på grunn av manglende sirkulasjon.

Tilliggende bebyggelse bør henvende seg mot uterommene for å kunne bidra til uterommenes sosiale kontroll. "Øyne" i gatebildet og fra tilliggende bebyggelse, gir en indirekte justis på bruken. Tilliggende virksomheter får et eierskap til omgivelsene og har en interesse i at uønsket aktivitet ikke skjer.

Tydelige lesbare skiller mellom offentlig tilgjengelige og private arealer, gir klare spilleregler og styrer sirkulasjon og opphold.

God belysning bidrar til økt opplevelse av trygghet. Høynet belysningsnivå i uterommene bør vurderes for særskilte steder.

PLANSTRATEGI

Kommunedelplanen stiller krav til at opplevelse av trygghet skal hensyntas ved utforming og utvikling av byens møteplasser.

Dette gjelder forhold som berører utforming både av uterom og tilliggende bebyggelse, som belysningsnivå, uterommets åpenhet og oversikt, organisering av sirkulasjonsstrømmer for å øke sosial kontroll, "øyne på gata" fra bebyggelsen osv. Dette fanges opp i bestemmelser og verktøykasse.



Åpne plasser med god belysning føles tryggere på kveldstid (Newcastle).



I bymiljøer med gjennomstrømning av mennesker vil man lettere kunne oppdage og håndtere kriminalitet (Amsterdam).

6.3 Fysiske utfordringer

ØKTE AREALKONFLIKTER

En tettere by gir økt arealkonkurranse

Fortetting og bytransformasjon øker presset på utearealene. Den generelle fortettingen gir økt utnyttelse av de bebygde arealene og fører til utbyggingspress på mange offentlige arealer. Uterommenes størrelse, beliggenhet og grad av offentlig karakter er under press. Høy arealutnyttelse kan endre uterommenes oppholdskvaliteter ved reduserte lys- og solforhold. Storskalerte utbygginger kan også redusere tilgjengeligheten i byen dersom de ikke gir rom for et nett av byrom og forbindelser som knytter seg til den eksisterende byen.

I høringsutkast til "Kommunedelplan for byutvikling og bevaring i indre Oslo" søker man å styre kvaliteter knyttet til uterom gjennom bestemmelser som spesifikt retter seg mot høydekrav knyttet til strøksgatene. Planforslaget har forøvrig høydebegrensninger som forholder seg til områdekarakter og ønsket transformasjon. Her er uterommene ikke styrende for høydekravene, men alle utbygginger skal i følge forslaget ivareta visse lys- og solforhold for tilliggende uterom. Planens forslag til bestemmelse for tilgjengelighet ved store utbyggingsprosjekter, vil kunne sikre en finmasket, gangbasert gatenettstruktur. Planforslaget omfatter bare indre Oslo, og vil bli bearbeidet til nytt offentlig ettersyn.



Byromsstruktur for indre by. Kartet viser "grå" struktur (plasser, torg, gater og kryssområder), grønn struktur (parker og grøntområder som parsellhager, skolehager og grønne restarealer) og blå struktur (sjøfront og elvedrag).

Behov for nye møteplasser
Transformasjon av tidligere industriområder krever i stor grad etablering av ny offentlig infrastruktur. Sikring av allment tilgjengelige møtesteder og øvrig byromsstruktur står her sentralt.

Parkering under bakken frigjør arealer
Som ledd i å fristille uterom for parkering, kan parkering under bakken være aktuelt som erstatning. Løsningen muliggjør mer helhetlige opparbeidinger av plassrom og torg og kan bidra til økte oppholdskvaliteter i uterommene dersom arealene frigjøres for parkering på terreng.

I København har man utviklet en annen strategi. Her er over lang tid gateparkering fjernet ved oppgradering av sentrumsnære byrom, som ledd i å øke oppholdsarealene sentralt i byen.

Parkeringsanlegg under bakken krever godt tilrettelagte adkomster. Nedkjøringsramper i selve byrommene bør unngås.





Ubebygde arealer i byen er potesielle møtesteder. Noen tas i bruk som de er, andre krever mer tilrettelegging.

Restarealer – potensielle møteplasser
Restarealer i bystrukturen kan være potensielle lokale møteplasser, som "lommer" i tett bystruktur. Bredere fortau og utvikling av mer småskalerte plassdannelser øker mulighetene for opphold og danner viktige pusterom i en gangbasert bystruktur. Økte gang- og oppholdsarealer øker mulighetene for gatehandel og uteservering. Små plassdannelser vil i tillegg kunne berike områder med estetiske detaljer.

PLANSTRATEGI

I utpekte områder sikrer bestemmelsene at det etableres torg/møteplasser med bestemte kvalitetskrav i forbindelse med store utbyggingstiltak.

Strøksgater, andre overordnede gater og viktige forbindelser sikres ved å inngå i planens overordnede struktur av møteplasser.

Større arealer med potensiale som lokale møteplasser fremkommer av plankart. Muligheten for å utvikle disse bør vurderes i den enkelte plan- og byggesak.

Restarealer i bystrukturen kan være potensielle lokale møteplasser.

MØTEPLASSER I YTRE BY
Behov for fokus på møteplasser i ytre by
Ytre by har i stor grad en spredt bebyggelsesstruktur og flere byområder mangler velfungerende lokale sentre og gode gangbaserte forbindelser selv om de har en mer åpen bebyggelsestruktur. Aktivitetsnivået ved lokale sentre styres i stor grad av sentrenes åpningstider, som i stor grad gir døde uteområder på kveldstid.

Mangel på mer urbane uforpliktende arenaer
I ytre by fungerer mange uterom som nabolagets nære utearealer, med eksempelvis tilrettelagte lekeplasser og benker. Dette er relativt forpliktende arenaer, basert på tette relasjoner i nabolaget. Det er mangel på mer urbane, flerfunksjonelle og uforpliktende møteplasser, der andre typer aktivitet og møter kan finne sted.

Steder med et slikt potensiale finnes i overgangssonene mellom senter og boliger og i selve boligområdene. Her har uterommene mange steder en romlig utflytende karakter, med lite lesbare skiller mellom offentlige og private utearealer, samt uklare spilleregler for bruk. Flere steder i ytre by tilrettelegges på sikt for en bymessig fortetting rundt stasjonsnære torg. En slik gradvis utvikling vil forhåpentligvis gi flere urbane flerfunksjonelle møteplasser, også i ytre by.

Samlokaliserte tilbud legger tilrette for gode møteplasser

Offentlige tilbud som skoler, barnehager og ulike idrettsaktiviteter er i varierende grad samlokalisert. I tilknytning til disse tilbudene er det potensial til å utvikle nye møteplasser.

Generelt behov for å heve attraktivitet og kvalitet for uterommene, som ledd i gradvis å likestille standard for ytre og indre by vurderes.



I Oslo er det utpekt flere områder egnet for bymessig fortetting. Utgangspunktet er ofte som på bildet (Røa); et veikryss med antydning til senter- og romdannelse, med et stort potensiale for å bli et mer attraktivt møtested.

PLANSTRATEGI

Intensivert samarbeid aktørene imellom og muligheter knyttet til øremerkede midler for Groruddalen og Søndre Nordstrand bør vurderes.

Bestemmelse søker å sikre at tilrettelegging og utforming gir variert og mer intensivert bruk rettet mot ulike brukere.

FARE FOR GJENBYGGING AV EKSISTERENDE PLASSER/TORG I YTRE BY

Lokale, åpne sentertorg bør sikres

Drabantbyene er bygd opp rundt lokale nærsentra og det er store forskjeller i sentrenes tilbud.

Større handelssentre utvikles i nærhet til stasjoner med god kollektiv- og biltilgjengelighet. Dette medfører stort utbyggingspress på tilliggende torg og andre utendørs møteplasser, eksempelvis på Lambertseter torg og Grorud senter.

De store handlesentraene legger beslag på store arealer og bryter med lokal romlig skala og struktur. Organisering av sentrene, gjerne med få innganger og orientering mot større parkeringsanlegg, svekker henvendelsen mot tilliggende gater og plasser. Ved å fjerne hele eller deler av de offentlige utearealene, reduseres også muligheten for å legge tilrette for en variert bruk slik som ønskelig.



På kjøpesentere møtes folk både på innsiden og utsiden. En forutsetning for at folk slår seg ned utendørs, er at det er lagt til rette for det. Få sentere har attraktive uteoppholdsarealer.



PLANSTRATEGI

Det er fastlagt planbestemmelse hvor gjenbygging av torg/møteplasser ikke tillates.

Verktøykassen viser eksempler på møteplasser i tilknytning til større kjøpesentre og på nye ikke overbygde sentra.

STEDER BLIR MER LIKE

Økt estetisering av byrommene i indre by

Samtidig som steder og byer blir mer like, pågår en internasjonal konkurranse byer imellom, der særpreg, bykultur og attraktive omgivelser står i fokus. Byers identitet er konkurransefaktor, der byrommene og bylivet i seg selv er viktig. Denne konkurransen legger press på oppgradering av sentrale byområder, og medfører økte forskjeller i standard på uterommene. Velstelte og rene byrom er gjerne uttrykk for attraktive og trygge byrom som ledd i denne konkurransen.

Opparbeidelsesstandard og utforming må vurderes i forhold til om dette fremmer bruk eller ikke. Estetiserte utemiljøer kan begrense bruk ved at møblering og overflater forhindrer annen bruk. Oppholdssoner kan være nedprioritert til fordel for mer kommersielle tilbud og tilrettelegginger.

Bruk finner også sted uavhengig av standard på uterommene. Folk skaper sine egne møtesteder. For barn og unge kan møteplasser med liten grad av tilrettelegging være svært attraktive. Å selv kunne påvirke bruken og eksempelvis improvisere ny bruk, kan virke tiltrekkende.

Stedstilpasning og spesialisering må avveies

Ved tilrettelegging av nye og eksisterende møteplasser, må hensynet til i hvor stor grad man skal spesialisere og tilrettelegge for spesifikk bruk avklares. Siden brukergrupper kan ha svært ulike behov, kan det være nødvendig med en viss grad av spesialisering. Mange aktiviteter lar seg likevel innpasse på samme sted. Andre aktiviteter kan være så spesialisert eller medføre støy eller andre ulemper som virker avvisende på annen bruk.

Steder som av mange oppfattes som gode møteplasser, kjennetegnes ved at de kan brukes av mange og ulike brukere. De er allsidige, er av en viss størrelse og rommer muligheter for flere former for bruk samtidig. Denne generaliteten kan betraktes som en motsats til spesialisering. Ved generalisering kan man i imidlertid stå i fare for å forflate uterommene og bryte ned byens stedegne karakter og variasjonsrikdom.

PLANSTRATEGI

Oslos særegne kvaliteter, karakteristika og egenart ved utvikling av byens møteplasser søkes i planen sikret ved utvelgelse av overordnet struktur og ved bestemmelse og retningslinje knyttet til denne.

I planens verktøykasse skal det gis eksempler på planprosesser og gjennomføring som har fokus på stedsidentitet, gjennom nytenking, eksperimentell arkitektur, bruk av humor, kunst og lignende.







Byøkologiske faktorer det skal tas hensyn til ved utvikling av møteplasser:
- størrelse
- korridorer
- overganger/kanter
- artsmangfold
- skiktning av vegetasjonen

NÆRHET TIL GRØNT OG VANN I BYEN

Grønt og vann gir høynet kvalitet og trivsel i uterommene

Nærhet til grønne utearealer fremmer psykisk helse. Kontakt med vegetasjon og vann i byen gir opplevelser knyttet til vekst og årstidsvariasjon. Vann kan gis ulike uttrykk og inspirere til lek og glede. Lyden av vann som risler og fosser som durer gir ro og kan brukes til å dempe trafikkstøy og luftforurensning. Byens naturlige vanndrag og elver inngår som del av møteplassene. Håndtering av overvann på overflaten kan bidra til spennende løsninger, eksempelvis som ved studentboligene på Bjølsen.

Fysisk aktivitet knyttet til vann og grønt

Nærhet til grønt og vann er en del av Oslos særpreg det er naturlig å vektlegge ved utvikling av byens møteplasser. Fokus på biologisk mangfold ved utvikling og detaljutforming av møteplasser skal bidra til å styrke steders karakter og bidra til gode lokale, bærekraftige løsninger.



Både harde og grønne flater i uterommene gir muligheter for fysisk aktivitet som løping, ballspill, lek, klatring, hopping, skating osv. En variasjon av grus-, asfalt- og gressdekker gir fleksibel og variert bruk.

Ulike former for kanter kan avgrense og definere bruksarealer, brukes til å sitte på eller fungere som rail, avsatser og lignende for skatere. Ulike typer ball- og kulespill krever lite utstyr og innbyr til mer spontan deltgelse.

Noen aktiviteter krever større grad av tilrettelegging, som f.eks. klatre- og skateanlegg. Her er god utforming avgjørende for anleggenes krav til å være tilstrekkelig utfordrende.

Prinsipper for biologisk mangfold

Ved utvikling av torg og møteplasser skal det tas hensyn til biologisk mangfold. Grad av tilrettelegging for ferdsel og opphold må avveies i forhold til eventuelle vernehensyn. Utvikling og bruk av møteplasser som del av byens grønne og blå struktur kan være i konflikt med ønsket ivaretagelse av biologisk mangfold.

Byens blågrønne struktur skal styrkes ved at nye tiltak bidrar til å reetablere og skape sammenhenger og forbindelser mellom byens grøntarealer. Det skal tas hensyn til grunnleggende byøkologiske prinsipper ved utvikling møteplasser.

PLANSTRATEGI

Planbestemmelse sikrer vurderinger av muligheten for bruk av vann og vegetasjon for byens møteplasser, samt ivaretagelse av biologisk mangfold.

Overvann fra torg og plasser skal i størst mulig grad håndteres lokalt og vurderes å inngå i selve utformingen. Muligheter for elve- og bekkeåpninger skal vurderes og er sikret i bestemmelse.

Eksempler på gode løsninger er vist i verktøykassen.

DRIFTSNIVÅ

Intensivert bybruk krever økt driftsnivå

Fortetting forebygger kostbar byspredning. Som følge av generell byvekst, fortetting og nye urbane trender er imidlertid bruken av fellesrommene intensivert. Dette medfører stor slitasje og øker behovet for kontinuerlig drift, samtidig som driftsmidlene ikke er økt i samme grad. Økt fokus på uterommenes attraktivitet tilsier også høyere driftsstandard, som betyr økte driftsmidler, men også differensiering av driftsstandarder.

Bydelene har fått overført ansvar for store deler av bydelenes uteromsstruktur. Dette har medført behov for å styrke bydelenes kompetanse knyttet både til planlegging, forvaltning og drift av uterommene. Midler til dette konkurrerer med øvrige budsjettposter i bydelen.

Samordning og koordinering av oppgaver aktørene imellom kan både gi en effektiviseringsgevinst og fremme et mer enhetlig nivå på drift og vedlikehold. Dette påvirker trivsel og følelsen av trygghet i uterommene, og er en oppgave som bør prioriteres.

PLANSTRATEGI

Planbestemmelse stiller krav til bruk av robuste og varige materialer ved utvikling av overordnede møteplasser, som kan bidra til økt kvalitet og redusert driftsbehov.

Bydelene har særskilt påpekt behovet for økte driftsmidler i sine innspill til planen.



FRAGMENTERT FORVALTNINGSANSVAR FOR TORG OG MØTEPLASSER

Mange aktører øker behovet for koordinering av drift og vedlikehold

Mange kommunale og statlige aktører har en rolle i det offentlige rom. Ulike sektorinteresser har ansvar i mange sammenhenger. Dagens situasjon kjennetegnes ved manglende overgripende ansvar for helhet. Også innen drift og vedlikehold er forvaltningsansvaret splittet.

NYE AKTØRER - NYE OFFENTLIG/PRIVATE SAMARBEID

Økt kompleksitet for aktører i uterommet

Økt kompleksitet preger bildet av forvaltere og aktører som både utvikler og drifter det offentlige rom. Nye samarbeids- og utviklingsmodeller gir et mer sammensatt og komplekst bilde enn før. Behovet for koordinering og samordning øker. Behovet for tidlig å avklare offentlighetens interesser knyttet til møteplasser i utbyggingssaker øker.

Utstrakt bruk av medvirkning ved planlegging og utvikling av møteplasser kan sikre at lokale behov ivaretas.

Ansvar for utvikling av uterommene forskyves i mange tilfeller fra offentlig til sivil eller privat sektor. Til det offentlige rom knytter det seg store verdier, også for utbyggerne. Verdien av gode og velfungerende uteområder i nye nabolag kan være et underkommunisert tema. Både det offentlige og private utbyggere er tjent med utvikling av attraktive og gode allment tilgjengelige uteområder, jf. Tidemannsparken. Gjennom utbyggingsavtaler kan kvalitet og omfang på de offentlige arealene konkretiseres og sikres.

Både det offentlige og private utbyggere er tjent med utvikling av attraktive og gode offentlige uteområder.

Drifts- og vedlikeholdsansvar for arealer og anlegg kan avklares og sikres gjennom utbyggingsavtaler.

PLANSTRATEGI

Sjekkliste for plan- og byggesaksbehandling skal bidra til tidlig avklaring av offentlige interesser knyttet til behovet for uterom og samhandling aktørene imellom.

Verktøykassen vil gi eksempler på vellykkede samarbeidsprosesser mellom private og offentlige aktører.

Utvikling av eksisterende og etablering av nye torg og møteplasser vil i mange områder måtte sikres gjennom utbyggingsavtale.

I utbyggingsavtalene skal kvalitet og standard for opparbeiding konkretiseres og ansvar for drift og vedlikehold fastlegges.

Litteraturliste

By og byliv i endring. Studier av byrom og handlingsrom i Oslo. Jonny Aspen (red), 2005

På sporet av byen: lesninger av senmoderne byliv. Johnny Aspen og John Pløger (red), 1997

Bo i bysentrum. By i bosentrum. Guro Voss Gabrielsen og Bård Isdahl, Norsk Form 2005

Endringsprosesser i norske drabantbyer. Thorbjørn Hansen og Ingar Brattbakk, Byggforsk 2005

Byliv og havnefront. Nicolai Carlberg & Søren Møller Christensen, Københavns universitet 2005

Open. New Designs for Public Space. Raymond W. Gastil and Zoë Ryan, Van Alen Institute: Projects in Public Architecture, New York 2004

Flesh and stone. The body and the City in Western Civilization, Richard Sennett 1994

Byens rum. Byens liv. Jan Gehl og Lars Gemzøe, København 1996

Gåboka. Inge Dahlman, Vegdirektoratet 2005

Allmenningen. Det urbane fristed. Bergen Byformsenter 2002

Byens liv.... Gaten som sosial arena. Oslo. Vegdirektoratet 1998

Til stede. Byens rom. Peter Butenschøn og Maren Holsen (red.), Norsk Form 2003

Fra bakgården til Oslo City – en casestudie fra Hausmannsområdet Guro Voss Gabrielsen, Mina Hauge Nærland og Cecilia Løyning Stokkeland, Norsk Form/ Husbanken 2004

Stedelijke vrije tijd. Multirecreatieve Milieus in een GIS-model, Plan Amsterdam 2002

Registrering av arealer med bruksverdi for barn og unge. En veileder. Prosjektet "Barn og unge: Samfunnsengasjement, medvirkning og innflytelse (1998 – 2003). Vestfold fylkeskommune juni 2001

Ungdommens stemme i bydel Sagene – en kartlegging av ungdommers bruk av sitt nærområde. Sigrun Marie Moss, Elin Lindal, Renate Sletholt, Ola Andersbakken, Mari Olea Lie, Universitetet i Oslo/ Norsk Form 2005

Fellesskap for utvikling, PLA – medvirkning i praksis. Aune, Foss, Skåra, Kommuneforlaget 2001

Tilleggsdokumenter og bakgrunnsmateriale

Kart som ligger vedlagt

Vedlegg 1. Plankart indre Oslo.
Vedlegg 2. Plankart ytre by vest.
Vedlegg 3. Plankart ytre by øst.
Vedlegg 4. Plankart ytre by syd.

Øvrige dokumenter

Forslag til kommunedelplan for torg og møteplasser, datert Plan- og bygningsetaten desember 2007. I denne planrapporten er status og planforslag for hver bydel gjennomgått detaljert.

Bemerkninger ved offentlig ettersyn juni – september 2007.

Referat fra medvirkningsmøter i bydelene,
Civitas og Landskapsfabrikken 09.06.2006.

Forhåndsinnspill – sammenstilling av innspill fra private og bydelen 27.09.06.

Møteplasser i multietniske miljøer, Byggforsknotat 83 2006, mars 2006.

Verktøykasse, januar 2009.

Temakart naturområder, 12.02.2008, rev. 08.04.2008.

Prosjektgruppa for planarbeidet pr. Desember 2007

Rune Clausen, Plan- og bygningsetaten
Lars Ove Gidske, Plan- og bygningsetaten
Torsten Glad, Plan- og bygningsetaten (prosjektleder)
Bente Moringen, Plan- og bygningsetaten
Marianne Rooth, Plan- og bygningsetaten
Atle Røiom, Eiendoms- og byfornyelsesetaten
Runar Ovesen, Friluftsetaten
Jenny Ann Flø, Samferdselsetaten
Terje Nordeide, Vann- og avløpsetaten

Målfrid Nyrnes har fulgt planarbeidet som enhetsleder i Plan- og bygningsetaten

Plan- og bygningsetaten

Besøksadresse: Vahls gate 1, 0187 Oslo
Postadresse: Boks 364 sentrum, 0102 Oslo

Telefon: 02 180
Telefaks: 23 49 10 01

Internett: www.pbe.oslo.kommune.no
E-post: postmottak@pbe.oslo.kommune.no

kdp t+m

kommunedelplan for torg og møteplasser



Oslo

Viktig informasjon om digital søknad

Fra 1. juli 2025 må både profesjonelle og private sende byggesøknader fra en digital søknadsløsning, ikke via e-post.

Se mer informasjon på Oslo kommunes hjemmesider:
https://www.oslo.kommune.no/plan-bygg-og-eiendom/skal-du-bygge-rive-eller-endre/digital-innsending-av-byggesoknader/

Informasjon om høyder i reguleringskart

Høydegrunnlag
1. Januar 2015 skiftet Plan- og bygningsetaten høydereferanse fra Oslo lokal høyde (OLH) til NN2000.
Flere eldre reguleringsplaner har Oslo lokal høyde (OLH) som høydereferanse. Når du skal i gang med et byggeprosjekt, er det derfor viktig at du sjekker hvilken høydereferanse som er brukt i reguleringsplanen. Skal du prosjektere et tiltak i en plan med OLH som høydereferanse, må du for saker sendt inn etter 1.1.2015 legge til 37 cm på høyder angitt i reguleringskartet.

Virkninger av planbestemmelser
Det er den faktiske terrengsituasjonen på vedtakstidspunktet for en reguleringsplan som gjelder. Dersom det er bestemmelser som omhandler høyder, må det vurderes hvorvidt det er nødvendig å undersøke nærmere den faktiske situasjonen på vedtakstidspunktet for planen. Ansvarlig søker har sammen med ansvarlig prosjekterende ansvar for dette. Ved behov for nærmere avklaring av bestemmelser, vennligst ta kontakt med vårt kundesenter.

Hvordan finne vedtatte reguleringskart
Reguleringskart kan finnes i Planinnsyn.

Boa

Foretaksnavn: Boa Eiendomsmegling Oslo Vest AS
Foretaksregisteret: 913 439 880
Dato: 08.05.2026
Oppdragsnr.:1-26-0059
Megler:Tommy Friestad
Telefon:+47 95 99 53 20
Epost:tommy@boaeiendom.no (e-posten skal besvares til: afrim@boaeiendom.no)

Vi har fått i oppdrag å selge følgende eiendom, og trenger i den forbindelse opplysninger:

Adresse: Thomas Heftyes gate 6 B
Hjemmelshaver(e): Christian Pierre Kloster
Eiendom:gnr. 212, bnr. 809, snr. 9 i Oslo

Iht. eiendomsmeglingslovens § 6-7 er eiendomsmegler pålagt å videreformidle opplysninger om leiligheten, og vi anmoder derfor om å få tilsendt kopi av:

- Siste års regnskap med årsberetning og årsmøteprotokoll og budsjett for inneværende år
- Vedtekter og husordensregler for sameiet
- Utfylt opplysningsskjema (vedlagt)

Dersom det er øvrige opplysninger eller forhold sameiet eller styret kjenner til som kjøper bør få kjennskap om, anmoder vi om en skriftlig tilbakemelding med informasjon om dette.

Vi ber også om å få opplyst eventuelle restanser sameier måtte ha til sameiet, og vi tar kontakt med Dem når seksjonen er solgt for styrets godkjenning av ny kjøper dersom dette kreves.

Vi imøteser deres snarlige tilbakemelding slik at vi kan presentere korrekte opplysninger om eiendommen.

Med vennlig hilsen

Boa

OPPLYSNINGSSKJEMA FRA FORRETNINGSFØRER

Eiendom: gnr. 212, bnr. 809, snr. 9 i Oslo
Adresse: Thomas Heftyes gate 6 B
Onr. 1-26-0059

Felleskostnader / gjeld / formue

Felleskostnader kr/mnd 4.200

Felleskostnader inkluderer Vaktmester, trappevask, el fellesområder, 1 garasjeplass

Fordeling av felleskostnader:
renteutgifter Kr
avdrag Kr
og driftsutgifter Kr 4.200

Utestående krav: 5.600 pr 09.05.2026

Forsikret i If Polisenr SP5332148 Forfall 01.01.2026 Betalt 01.01.2026

Andel felles gjeld kr. pr
Långiver / lånenr.
Lånets totale saldo pr
Lånetype Antall terminer årlig :
Årlig rentesats pr
Dato siste termin

Hvis flere felleslån: Spesifisert hvert enkelt

Andel formue kr. pr
Total formue kr. pr

Andre opplysninger

Event. vedtatte/foreslåtte arbeider som vil medføre vesentlig økning i felleskostnader/fellesgjeld:

Lys langs gangvei anslått til ca kr 100.000

Event. varsel om endringer i reguleringsplan eller nabovarsel i forbindelse med byggearbeider eller lignende:

Boa

Eventuell annen informasjon:

Har øvrige seksjonseiere forkjøpsrett?	nei
Antall dager for avklaring av forkjøpsrett:	
Kreves det styregodkjennelse av ny kjøper?	
Er dyrehold tillatt (ja / nei / krever styregodkjenning)?	ja
Følger det garasje/biloppstillingsplass med leiligheten?	ja

Gebyr(er):

Eierskiftegebyr	Kr	3.000
Innhenting av opplysninger	Kr	
Evt. andre gebyrer	Kr	
Kontonummer for gebyrer:		1720.26.77045

Styreleder i sameiet

Navn:	Nils Hauff
Adresse:	Thomas Heftyes gate 6 B, 0264 Oslo
Telefon:	41618258
Fax:	
E-post:	nihauff@online.no

Dato og sted: __Oslo_____9_/_mai 2026_____

Nils Hauff
(sign)_____
Forretningsførers stempel/underskrift

BOLIGSAMEIET THOMAS HEFTYES GATE 6

HUSORDENSREGLER

A. Ytre orden.

Alle fellesarealer, så som utearealer, trappeoppganger og felles kjellerrom må ikke belastes med gjenstander som på noen måte begrenser tilgjengelighet eller bruk av arealene.

Ytterdører og dører til fellesrom skal holdes låst til enhver tid. Garasjeporten skal lukkes efter bruk.

Biler må kun parkeres på dertil bestemte plasser.

Hunder og katter bør ikke luftes på våre fellesarealer. Eventuelle efterlatenskaper skal fjernes umiddelbart med plastpose eller lignende.

Alt avfall skal pakkes forsvarlig i godt lukkede poser før det legges i søppelcontainer. Aviser, blader og annet papiravfall skal plasseres i papircontainer. Pappesker og andre store gjenstander skal ikke plasseres i containere. Skarpe gjenstander og glass må pakkes godt.

Banking og lufting av tepper må bare foretas på bankestativet. Sengetøy må ikke luftes fra vindu. Tøy som tørkes på balkongene skal henge på lave tørkestativer.

Markiser og balkongskjermer skal følge en faste standard, slik at det er enhetlig både i utførelse og stil.

Vedlikehold av enhetens balkong/terrasse samt blomsterkasse er den enkelte sameiers ansvar. Styret har rett til å inspisere at dette blir gjort, og eventuelt pålegge sameiere at slikt vedlikeholdsarbeid blir utført. Treveggen skal beises i farge i henhold til gjeldende standard. Terrassedør skal også beises efter gjeldende standard. Beboeren plikter å holde balkong/terrasse fri for is og sne.

Grilling er tillatt men det må taes hensyn til naboene slik at røyk ikke er til sjenanse. Det må vises forsiktighet med hensyn til brannfaren.

Bruk av åpen flamme i kjeller og garasje er forbudt.

I den kalde årstiden må alle kjellervinduer og dører være forsvarlig lukket. Det er beboers ansvar å sørge for oppvarming i rom hvor vannledninger og avløpsrør kan fryse.

Dersom ved lagres ved i kjeller eller på balkong/terrasse skal følgende iakttas: Vedstablene må isoleres fra gulv og må ikke legges inn til bygningsverk. Våt ved må ikke lagres i kjeller.

Beboerne skal selv holde sine dørmatter rene.

Det er forbudt å lufte gjennom entrédør.

Dørskilt i vanlig størrelse med hvem som bebor leiligheten kan velges av sameieren selv. Uten sameiets samtykke er det forbudt å sette opp andre skilt eller henge opp plakater i ganger, på inngangsdører og på balkonger/terrasser, eller montere antenner i vinduer og på balkonger/terrasser.

All skilting av ringeklokker og postkasser skal følge sameiets faste standard, også ved kortsiktig fremleie.

Det må utvises forsiktighet ved flytting og transport av møbler eller andre store gjenstander. Sameier er selv ansvarlig for enhver skade påført eiendommen som følge av egen eller egen leietakers flytting.

B. Indre orden.

Mellom kl 23.00 og 07.00 skal det være ro i leiligheten. I denne tid må det utvises hensyn når det gjelder generell støy. *Vaskemaskin skal ikke benyttes mellom kl 23.00 og 07.00.*

Høytalere til lydanlegg som er plassert på gulv, samt piano skal ha lyddempende underlag/knotter. Lydanlegg må innstilles slik at de ikke sjenerer naboene.

Beboerne i de tilstøtende leiligheten skal varsles hvis det skal holdes større selskaper/fester hvor man regner med det blir støy og musikk efter kl 23.00. Man bør allikevel ta hensyn til sine naboer og dempe musikk og støy utover natten.

Tapping av vann skal begrenses mellom kl 23.00 og 06.00.

Oppussing og vedlikehold av leiligheten som medfører sjenerende støy må ikke utføres

- mellom kl 22.00 og 08.00, samt mellom kl 17.00 og 19.00 på virkedager
- efter kl 17.00 på lørdager
- på søn- og helligdager

Ved større oppusnings- og vedlikeholdsarbeider skal naboene varsles. *Boring i betong utover mindre arbeider på maksimalt en dags varighet skal godkjennes av styret.*

Dyr må ikke holdes i leiligheten hvis de er til sjenanse for de øvrige beboerne.

Alle brukere av leiligheten skal økonomisere mest mulig med forbruket av varmt vann. Vannkraner må efter tapping stenges forsvarlig. Utette kraner må beboeren straks besørge reparert.

For å unngå vannlekasjer til underliggende leiligheter/rom ved VVS-arbeider, skal styret eller bygningskyndige som styret har gitt fullmakt, først godkjenne ombyggingen. Styret har også rett til å kontrollere det utførte arbeidet.

Ved skader oppstått i leiligheten som kan lastes sameieren, skal sameier selv betale egenandelen, selv om skaden dekkes av sameiets felles forsikring.

Beboeren må sørge for at sluk regelmessig renses slik at de ikke blir tette.

C. Generelt.

Som husordensregler gjelder også særskilte instrukser gitt fra styret.

Sameier er ansvarlig for at husordensreglene, samt særskilte instrukser gitt av styret blir overholdt av beboerne, leietaker eller andre personer som er gitt adgang til leiligheten. Ved fremleie skal sameier sørge for at leietaker gjøres kjent med husordensreglene, samt særskilte instrukser.

****

Det vises også til gjeldene vedtekter for Boligsameiet Thomas Heftyes gate 6.

Boligsameiet
Thomas Heftyes gate 6
0264 Oslo

PROTOKOLL

Referat fra Årsmøtet torsdag 12. mars 2026

1 Valg av møteleder
Nils Hauff ble valgt til møteleder.

2 Godkjennelse av dagsorden
Innkalling til Årsmøtet ble sendt 24. februar 2026. Innkalling og dagsorden for Årsmøtet ble enstemmig godtatt.

3 Valg av én sameier for signering av protokoll
Cecilia Prytz ble valgt til å undertegne protokoll.
Nils Hauff ble valgt til å skrive referat fra møtet.
Følgende seksjoner var representert på møtet:

Seksjon 1	Nils Hauff
Seksjon 2	Josephine Østern
Seksjon 3	Ikke representert
Seksjon 4	Wencke Ekrem
Seksjon 5	Kari Hamansen
Seksjon 6	Ikke representert
Seksjon 7	Cecilia Prytz
Seksjon 8	Ikke representer
Seksjon 9	Ikke representert
Seksjon 10	Ikke representert
Seksjon 11	Ikke representert
Seksjon 12	Svein Flatebø

4 Årsberetning 2025
Årsberetning som utsendt til sameierne ble godkjent. Årsberetning for 2025 vedlegges protokollen.

5 Regnskap 2025
Regnskap for 2025 viser underskudd kr 74.449,73 (2024 underskudd kr. 14.658,40). Egenkapital ved slutten av 2025 var kr. 32.902,57. Innestående i bank 31/12-2025 var kr 127.402,57. Regnskap for 2025 ble enstemmig godkjent og vedlegges protokollen.

6 Revisors beretning
Vi har nå ikke revisor

7 Budsjett 2026
Kommunale avgifter øker sterkt og er budsjettert med kr 190.000,-. 1. termin kommunale avgifter er mottatt, og sum 2026 vil bli ca kr 181.000,-.
Utgifter til hage er budsjettert til kr 120.000,-
Fremlagt budsjett for 2026 ble vedtatt.

8 Valg

Styret velges for 2 år. Styret var ikke på valg og består av:

Nils Hauff, formann
Svein Flatebø, styremedlem
Josephine Østern, styremedlem
Karin Hamansen, varamedlem

9 Vedlikehold av gården.

Taket ble inspisert av Protan i 2025

10 Vedlikehold hage

Tilbud på lys langs gangvei og ved porten ble igjen tatt opp.
Hvis vi gjennomfører lys langs gangvei vil dette medføre behov for innkalling av ekstrabetaling fra sameierne.
Rydding ved mur mot nabo ble kostbart kr 104.875,-. Utgift vil bli kostnadsført i 2026. Noen av de øverste stenene i muren viser tendens til å bli ut. Vi utsetter reparasjon inntil videre.

11 Garasje

Svenni feier garasjen med vår feiemaskin. Det fungerer meget bra.

10 Eventuelt

Forsikringspremie har økt sterkt. Vi vil undersøke med Gjensidige hva forsikring vil koste der.
Vi vil be vaktmester høytrykks-spyle gangvei og østfasade
Telia har undersøkt muligheten for å legge inn fiberkabel. Vi avventer tilbud.
Vi vil snakke med Kim Strømsholm, Sentrum Skadedyrkontroll om effekten av rottefeller.
Vårt tilgodehavende kr 10.000,- på egenandel forsikring på Utnegård ble tatt opp. Vi vil forsøke å kreve inn vårt tilgodehavende.
Dyrehold må skje uten sjenanse for naboer, og hunder skal alltid holdes i bånd i sameiets fellesarealer – innendørs og utendørs. Husordensreglene sier: «Hunder og katter bør ikke luftes på våre fellesareale. Eventuelle efterlatenskaper skal fjernes umiddelbart med plastpose eller lignende.»

Oslo, 16. mars 2026

Cecilia Prytz (sign) Nils Hauff (sign)

BOLIGSAMEIET THOMAS HEFTYES GATE 6

REGNSKAP 2025

Driftsregnskap	Konto	Budsjett 2026	Regnskap 2025	Budsjett 2025	Regnskap 2024
Inntekter:					
Leieinntekter	3200	544 800,00	460 800,00	460 800,00	460 800,00
Ekstrainnbetaling	3600	0,00	0,00	0,00	0,00
Garasje	3210	54 000,00	54 000,00	54 000,00	54 000,00
Andre inntekter gebyrer	3620	0,00	0,00	0,00	0,00
Andre inntekter nøkler portåpner	3230	0,00	1 258,00	0,00	0,00
Inntekter ladestrøm	3250	10 000,00	9 071,01	10 000,00	11 725,35
Diverse inntekter	3660	0,00	0,00	0,00	25 123,00
Bankrenter	8050	0,00	0,00	0,00	0,00
Sum inntekter		**608 800,00**	**525 129,01**	**524 800,00**	**551 648,35**
Utgifter:					
Elektrisitet	6200	90 000,00	87 194,17	100 000,00	96 725,27
Vaktmestertjeneste	6400	55 000,00	53 960,00	55 000,00	53 960,00
Vedlikehold gård	6510	40 000,00	76 752,50	40 000,00	81 249,00
Drift garasje	6511	10 000,00	5 954,36	10 000,00	17 144,94
Rekvisita gården	6512	5 000,00	0,00	5 000,00	0,00
Utgifter hage	6513	120 000,00	10 062,50	30 000,00	10 217,00
Kabel TV	6515	90 000,00	86 081,92	75 000,00	70 519,68
Kommunale avgifter	6550	190 000,00	176 717,51	190 000,00	162 253,22
Annen fremmed tjeneste	6790	10 000,00	9 110,00	5 000,00	1 342,50
Kontingenter	7400	2 500,00	2 200,00	2 200,00	2 130,00
Forsikringspremier	7500	84 765,00	89 966,00	80 000,00	69 175,00
Bankgebyrer	7770	1 500,00	1 579,78	1 500,00	1 590,14
Sum utgifter		**698 765,00**	**599 578,74**	**593 700,00**	**566 306,75**
Resultat		**−89 965,00**	**−74 449,73**	**−68 900,00**	**−14 658,40**
Eiendeler					
Tilgodehavende husleie	1500		0,00		0,00
Bien Bank folio	1921		127 402,57		154 195,21
Sum eiendeler			**127 402,57**		**154 195,21**
Gjeld og egenkapital					
Forskuddsbetalt husleie	1500		94 500,00		45 500,41
Leverandørgjeld	2400		0,00		1 342,50
Egenkapital	2050		32 902,57		107 352,30
Sum gjeld og egenkapital			**127 402,57**		**154 195,21**

Boligsameiet
Thomas Heftyes gate 6
0264 Oslo

Vedtekter

Vedtatt i årsmøte
den 25. februar 2019
i medhold av lov om eierseksjoner
16. juni 2017 nr. 65

1. NAVN OG OPPRETTELSE

Sameiets navn er Boligsameiet Thomas Heftyes gate 6, og har gårdsnummer 212 og bruksnummer 809 i Oslo kommune. Sameiet ble opprettet ved seksjoneringsbegjæring tinglyst 18/04-1980.

Sameiet består av 12 boligseksjoner i henhold til kommunens seksjoneringsvedtak tinglyst 18/04-1980.

2. DISPOSISJONSRETTEN OVER SEKSJONENE

2.1. Bebyggelsen og tomten

Seksjonseierne er sameiere i bebyggelsen og tomten i eierseksjonssameiet. Eierne har enerett til å bruke en bestemt bruksenhet i eiendommen. Seksjonen kan ikke skilles ut fra sameiet. For hver seksjon er det fastsatt en sameiebrøk som uttrykker seksjonseierens forholdsmessige eierandel i sameiet.

Tomten og alle deler av bebyggelsen som ikke etter seksjoneringen omfattes av bruksenhetene, er fellesarealer.

2.2. Begrensninger i muligheten til å kjøpe boligseksjoner

Ingen kan kjøpe eller på annen måte erverve flere enn to boligseksjoner i ett og samme eierseksjonssameie.

2.3. Seksjonseierens rettslige disposisjonsrett

Seksjonseieren disponerer fritt over egen seksjon med de begrensningene som følger av sameieforholdet, eierseksjonsloven og disse vedtektene. Seksjonseieren kan fritt selge, pantsette og leie ut sin egen seksjon. Garasjeplasser kan kun selges eller overdras til andre seksjonseiere. Seksjonseieren kan påhefte seksjonen servitutter, forkjøpsretter eller andre løsningsretter og foreta andre rettslige disposisjoner over seksjonen.

Seksjonseiernes rettslige disposisjonsrett over seksjonene kan begrenses i disse vedtektene dersom de som berøres, samtykker i begrensningen. Slike begrensninger kan også fastsettes i avtaler mellom seksjonseiere eller i avtaler mellom seksjonseiere og tredjepersoner.

Selger av en seksjon plikter å gjøre kjøper kjent med sameiets vedtekter og husordensregler før salg finner sted, og plikter videre skriftlig å informere styret og forretningsfører om overdragelsen, med angivelse av kjøpers navn og adresse samt tidspunkt for overtagelse av seksjonen. Ved utleie av boligseksjon skal styret/forretningsfører ha melding om utleien før denne iverksettes, med angivelse av leietaker og adresse for utleier/sameier. Overdragelse av seksjon skal ikke finne sted uten at overdrageren er a jour med sine forpliktelser overfor sameiet

2.4. Seksjonseierens rett til å bruke bruksenheten og fellesareal

Seksjonseieren har enerett til å bruke sin bruksenhet. Seksjonseieren har også rett til å bruke fellesarealene til det de er beregnet til eller vanligvis brukes til, og til annet som er i samsvar med tiden og forholdene.

Dersom årsmøtet ikke har truffet vedtak om bruken, bestemmer styret hvordan fellesarealene skal brukes. Årsmøtet kan vedta og endre husordensregler med vanlig flertall av de avgitte stemmer. Seksjonseierne plikter å følge de til enhver tid gjeldende husordensregler.

En seksjonseier kan med samtykke fra styret anlegge ladepunkt for elbil og ladbare hybrider i tilknytning til en parkeringsplass seksjonen disponerer, eller andre steder som styret anviser. Styret kan bare nekte å samtykke dersom det foreligger en saklig grunn.

Bruksenheten og fellesarealene må ikke brukes slik at andre seksjonseiere påføres skade eller ulempe på en urimelig eller unødvendig måte.

Bruksenheten kan bare brukes i samsvar med formålet. En endring av bruksformålet krever reseksjonering.

2.5. Parkering og andre tiltak for seksjonseiere med nedsatt funksjonsevne

En seksjonseier kan med samtykke fra styret gjennomføre tiltak på fellesarealene som er nødvendige på grunn av seksjonseierens eller husstandsmedlemmenes nedsatte funksjonsevne. Styret kan bare nekte å samtykke dersom det foreligger en saklig grunn.

Tilrettelagte parkeringsplasser er forbeholdt beboere som på grunn av nedsatt funksjonsevne har et dokumentert behov for tilrettelagt plass. Disse beboerne har krav på å få tilgang til plassen mot et midlertidig bytte av egen parkeringsplass. Byttet gjelder så lenge beboeren har et dokumentert behov. Styret kan gi nærmere regler om tildelingskriteriene. Plassen byttes tilbake ved salg av seksjonen. Det er ikke nødvendig å reseksjonere i hvert enkelt tilfelle. Denne vedtektsbestemmelsen kan

ikke endres uten at samtlige seksjonseiere uttrykkelig sier seg enige. Kommunen har vetorett mot endring av vedtekten. Vedtekten må registreres i Foretaksregisteret.

2.6. Dyrehold

Dyrehold er tillatt. Dyreholdet må ikke være til sjenanse for de øvrige brukerne av eiendommen.

Sameiet kan likevel forby dyrehold i vedtektene eller husordensreglene. Har sameiet forbudt dyrehold kan seksjonseieren likevel holde dyr dersom gode grunner taler for det og dyreholdet ikke er til ulempe for de øvrige brukerne av eiendommen.

3. FELLESKOSTNADER

Kostnader med eiendommen som ikke knytter seg til den enkelte bruksenhet, er felleskostnader. Felleskostnader skal fordeles mellom seksjonseierne etter sameiebrøken. Dersom særlige grunner taler for det, kan kostnadene fordeles etter nytten for den enkelte bruksenhet eller etter forbruk.

Den enkelte seksjonseieren skal betale et akontobeløp som fastsettes av seksjonseierne på årsmøtet, eller av styret, for å dekke sin andel av felleskostnadene. Akontobeløpet kan også dekke avsetning av midler til fremtidig vedlikehold, påkostninger eller andre fellestiltak på eiendommen dersom årsmøtet har vedtatt slik avsetning. Endring av akontobeløp kan tidligst tre i kraft etter en måneds varsel.

Styret skal påse at alle felleskostnadene blir dekket av sameiet etter hvert som de forfaller, slik at man unngår at kreditor gjør krav gjeldende mot de enkelte seksjonseiere for sameiernes felles forpliktelser.

En seksjonseier som har betalt mer i felleskostnader enn det som følger av første eller tredje ledd, har krav på å få tilbake det som er betalt for mye.

Inntekter av eiendommen som ikke knytter seg til den enkelte bruksenhet, skal fordeles mellom seksjonseierne etter sameiebrøken. Dersom inntektene fordeles på annen måte, må dette følge av en bestemmelse i vedtektene som alle seksjonseierne uttrykkelig har sagt seg enig i.

Den enkelte seksjonseier hefter for felles ansvar og forpliktelser etter sin sameiebrøk.

4. PANTERETT FOR SEKSJONSEIERENS FORPLIKTELSER

De andre seksjonseierne har panterett i seksjonen for krav mot seksjonseieren som følger av sameieforholdet. Pantekravet kan ikke overstige et beløp som for hver bruksenhet svarer til to ganger folketrygdens grunnbeløp på det tidspunktet tvangsdekning besluttes gjennomført. Panteretten omfatter også krav som skulle ha vært betalt etter at det har kommet inn en begjæring til namsmyndighetene om tvangsdekning.

Panteretten faller bort dersom det ikke senest to år etter at pantekravet skulle ha vært betalt, kommer inn en begjæring til namsmyndigheten om tvangsdekning, eller dersom dekningen ikke gjennomføres uten unødig opphold.

Panterett etter denne paragrafen kan gjøres gjeldende av styret og seksjonseiere som har dekket mer enn sin del, jf. punkt 3 femte ledd.

5. VEDLIKEHOLD

5.1. Seksjonseierens plikt til å vedlikeholde bruksenheten

Seksjonseieren skal vedlikeholde bruksenheten slik at skader på fellesarealene og andre bruksenheter forebygges, og slik at de øvrige seksjonseierne slipper ulemper. Vedlikeholdsplikten omfatter også eventuelle tilleggsdeler til bruksenheten.

Seksjonseierens vedlikeholdsplikt omfatter slikt som
a) inventar
b) utstyr, som vannklosett, varmtvannsbereder, badekar og vasker
c) apparater, for eksempel brannslukningsapparat
d) skap, benker, innvendige dører med karmer
e) listverk, skillevegger, tapet
f) gulvbelegg, varmekabler, membran og sluk
g) vegg-, gulv- og himlingsplater
h) rør, ledninger, sikringsskap fra og med første hovedsikring eller inntakssikring
i) vinduer og ytterdører.

Seksjonseieren skal vedlikeholde våtrom slik at lekkasjer unngås.

Seksjonseieren skal rense sluk og holde avløpsrør åpne frem til fellesledningen. Dette gjelder også sluk på balkong eller lignende som ligger til bruksenheten.

Vedlikeholdsplikten omfatter også nødvendig reparasjon og utskifting av det som er nevnt i annet, tredje og fjerde ledd, men ikke utskifting av sluk, vinduer og ytterdører.

Vedlikeholdsplikten omfatter ikke reparasjon eller utskifting av tak, bjelkelag, bærende veggkonstruksjoner og rør eller ledninger som er bygget inn i bærende konstruksjoner.

Vedlikeholdsplikten omfatter også utbedring av tilfeldige skader, for eksempel skader som er forårsaket av uvær, innbrudd eller hærverk.

Seksjonseier er ansvarlig for at bruksenheten er utstyrt med påbudt brannvernutstyr, og at dette fungerer og er i forskriftsmessig stand.

Etter et eierskifte har den nye seksjonseieren plikt til å utføre vedlikehold, inkludert reparasjoner og utskiftning, etter denne bestemmelsen. Denne plikten gjelder selv om vedlikeholdet skulle ha vært utført av den tidligere seksjonseieren.

5.2. Sameiets plikt til å vedlikeholde og utbedre fellesarealer m.m.

Sameiet skal holde utvendige og innvendige fellesarealer, inkludert bygningen og felles installasjoner, forsvarlig ved like. Vedlikeholdet skal utføres slik at skader på fellesarealene og de enkelte bruksenhetene forebygges, og slik at seksjonseierne slipper ulemper. Vedlikeholdsplikten omfatter alt som ikke faller inn under den enkelte seksjonseierens vedlikeholdsplikt etter 5.1. Vedlikeholdsplikten omfatter også reparasjon og utskifting når det er nødvendig, og utbedring av tilfeldige skader.

Vedlikeholdsplikten omfatter også felles installasjoner som går gjennom bruksenheter, slik som rør, ledninger og kanaler. Sameiet har rett til å føre nye slike installasjoner gjennom bruksenhetene hvis det ikke skaper vesentlig ulempe for den aktuelle seksjonseieren. Seksjonseieren skal gi sameiet adgang til bruksenheten for å vedlikeholde, installere og kontrollere installasjoner som nevnt i første og annet punktum. Kontroll og arbeid i bruksenhetene skal varsles i rimelig tid og gjennomføres slik at det ikke skaper unødvendig ulempe for seksjonseieren eller andre brukere.

Hvis sameiet ikke vedlikeholder fellesarealene i samsvar med første og annet ledd, og det mangelfulle vedlikeholdet står i fare for å påføre eiendommen skade eller ødeleggelse, kan en seksjonseier utføre vedlikeholdet selv. Seksjonseieren kan i slike tilfeller kreve å få sine nødvendige utgifter dekket på samme måte som andre vedlikeholdskostnader, jf. punkt 3. Før seksjonseieren starter et slikt vedlikehold, skal de øvrige seksjonseierne varsles i rimelig tid. Varsel kan unnlates dersom det foreligger særlige grunner som gjør det rimelig å unnlate å varsle.

5.3. Bygningsmessige arbeider

Utskifting av vinduer og ytterdører, oppsetting av markiser, endring av fasadekledning, endring av utvendige farger eller lignende, skal skje etter en samlet plan vedtatt av årsmøtet. Skal slikt arbeid utføres av seksjonseierne selv, må det kun skje etter forutgående godkjenning av styret.

Tilbygg/påbygg og andre endringer av bebyggelsen som etter vedtektenes punkt 7.10 og eierseksjonsloven krever årsmøtets samtykke, må ikke igangsettes før samtykke er gitt. Dette gjelder selv om bygningsmyndighetene har gitt tillatelse til igangsettelse. Søknad eller melding til bygningsmyndighetene må godkjennes av styret før byggemelding kan sendes.

5.4. Seksjonseierens erstatningsansvar for mangelfullt vedlikehold

En seksjonseier som ikke oppfyller vedlikeholdsplikten etter 5.1, skal erstatte tap dette påfører andre seksjonseiere. Seksjonseieren skal likevel ikke erstatte tapet dersom han eller hun kan sannsynliggjøre at det mangelfulle vedlikeholdet skyldes en hindring utenfor hans eller hennes kontroll og det ikke er rimelig å forvente at seksjonseieren skulle ha regnet med hindringen, overvunnet den eller unngått følgene av den.

Dersom det mangelfulle vedlikeholdet skyldes en tredjeperson som seksjonseieren har valgt til å utføre vedlikeholdet, er seksjonseieren ikke erstatningsansvarlig hvis

seksjonseieren kan sannsynliggjøre at det mangelfulle vedlikeholdet skyldes en hindring også utenfor tredjepersonens kontroll, og det ikke er rimelig å forvente at tredjepersonen skulle ha regnet med hindringen, overvunnet den eller unngått følgene av den.

En seksjonseier er erstatningsansvarlig for indirekte tap som det mangelfulle vedlikeholdet har påført en annen seksjonseier, men bare når seksjonseieren har vært uaktsom.

Ved eierskifte er den nye eieren bare ansvarlig for den delen av tapet som skyldes mangelfullt vedlikehold i sin eiertid.

Dersom seksjonseierens mangelfulle vedlikehold fører til skade på bygninger, fellesarealer eller annet som sameiet skal vedlikeholde og utbedre etter 5.2 første og annet ledd, er seksjonseieren erstatningsansvarlig etter denne bestemmelsen.

5.5. Sameiets erstatningsansvar for mangelfullt vedlikehold

Hvis sameiet ikke oppfyller sin vedlikeholdsplikt etter 5.2, skal det erstatte tap dette påfører seksjonseierne gjennom skader på bruksenhetene. Sameiet skal likevel ikke erstatte tapet dersom sameiet kan sannsynliggjøre at det mangelfulle vedlikeholdet skyldes en hindring også utenfor sameiets kontroll, og det ikke er rimelig å forvente at sameiet skulle ha regnet med hindringen, overvunnet den eller unngått følgene av den.

Dersom det mangelfulle vedlikeholdet skyldes en tredjeperson som styret har valgt til å utføre vedlikeholdet, er sameiet ikke erstatningsansvarlig hvis sameiet kan sannsynliggjøre at det mangelfulle vedlikeholdet skyldes en hindring også utenfor tredjepersonens kontroll, og det ikke er rimelig å forvente at tredjepersonen skulle ha regnet med hindringen, overvunnet den eller unngått følgene av den.

Sameiet er erstatningsansvarlig for indirekte tap som sameiets mangelfulle vedlikehold har påført en seksjonseier, men bare når sameiet har opptrådt uaktsomt.

Kravet om erstatning rettes mot styret. Fører erstatningskravet frem, er kostnaden en felleskostnad for sameiet.

5.6. Fellesregler om omfanget av erstatning

Ansvaret etter 5.1 og 5.2 første og annet ledd omfatter ikke indirekte tap. Som indirekte tap regnes tap i næring, tap som følge av skade på annet enn bruksenheten og vanlig tilbehør til denne, og tap som følge av at bruksenheten eller deler av denne ikke kan brukes, for eksempel tapte leieinntekter. Utgifter til erstatningsbolig for brukere av en boligseksjon er likevel ikke indirekte tap.

Ansvaret etter 5.1 eller 5.2 gjelder bare tap den ansvarlige med rimelighet kunne regne med som en mulig følge av det mangelfulle vedlikeholdet.

Dersom den seksjonseieren som er påført skaden, ikke begrenser tapet sitt gjennom rimelige tiltak, må eieren selv bære den delen av tapet som kunne vært unngått.

Erstatningsansvaret kan reduseres dersom det vil virke urimelig for den ansvarlige. Ved vurderingen skal det legges vekt på tapets størrelse sammenlignet med det tap som vanligvis oppstår i lignende tilfeller, og forholdene ellers.

For skader som en seksjonseier er erstatningsansvarlig for, skal seksjonseierens forsikring benyttes så langt den rekker, inkludert mulig egenandel, før sameiets forsikring benyttes. Hvis sameiets forsikring benyttes skal den som er erstatningsansvarlig betale forsikringens egenandel. Bestemmelsen gjelder også når skaden er forårsaket av noen av seksjonseierens husstand eller personer som seksjonseieren har gitt adgang til eiendommen eller overlatt sin seksjon til.

5.7. Krav mot tidligere avtalepart

En seksjonseier eller sameiet kan gjøre krav etter 5.1 og 5.2 og andre misligholdskrav gjeldende mot en tidligere avtalepart som har inngått avtalen som ledd i næringsvirksomhet. Første punktum gjelder bare i den utstrekning den ansvarlige etter 5.1 eller 5.2 kan gjøre krav gjeldende mot den tidligere avtaleparten.

6. MISLIGHOLD

6.1. Pålegg om salg av seksjonen

Hvis en seksjonseier til tross for skriftlig advarsel vesentlig misligholder sine plikter, kan styret pålegge vedkommende å selge seksjonen, jf. eierseksjonsloven § 38. Kravet om advarsel gjelder ikke i de tilfellene det kan kreves fravikelse etter eierseksjonsloven § 39. Advarselen skal opplyse om at vesentlig mislighold gir styret rett til å kreve seksjonen solgt. Et pålegg om salg skal gis skriftlig og opplyse om at seksjonen kan kreves solgt ved tvangssalg hvis pålegget ikke er etterkommet innen en fastsatt frist. Fristen skal ikke settes kortere enn seks måneder fra pålegget er mottatt.

Er pålegget ikke etterkommet innen fristen, kan seksjonen kreves solgt gjennom namsmyndighetene etter reglene om tvangssalg. Tvangsfullbyrdelsesloven §§ 4-18 og 4-19 gjelder tilsvarende. Dersom det innen fristen etter tvangsfullbyrdelsesloven § 11-7 første ledd reises innvendinger mot tvangssalget som ikke er klart grunnløse, skal begjæringen om tvangssalg ikke tas til følge uten behandling ved allmennprosess. Bestemmelsene i tvangsfullbyrdelsesloven § 11-20 om det minste bud som kan stadfestes, gjelder ikke ved tvangssalg etter eierseksjonsloven § 38.

[*Slettes hvis sameiet har mer enn to seksjoner*] I sameier med to seksjoner kan en seksjonseier kreve salgspålegg overfor den andre seksjonseieren etter reglene i denne bestemmelsen og eierseksjonsloven § 38.

6.2. Fravikelse av bruksenheten (utkastelse)

Hvis seksjonseierens oppførsel medfører fare for ødeleggelse eller vesentlig forringelse av eiendommen, eller seksjonseierens oppførsel er til alvorlig plage eller

sjenanse for eiendommens øvrige brukere, kan styret kreve fravikelse av bruksenheten etter tvangsfullbyrdelsesloven kapittel 13, jf. eierseksjonsloven § 39. En begjæring om fravikelse kan settes frem tidligst samtidig med at det gis pålegg etter eierseksjonsloven § 38 om salg. Begjæringen settes frem for tingretten. Dersom det innen fristen etter tvangsfullbyrdelsesloven § 13-6 reises innvendinger mot fravikelsen som ikke er klart grunnløse, skal begjæringen om fravikelse ikke tas til følge uten behandling ved allmennprosess.

Etter reglene i bestemmelsen her og eierseksjonsloven § 39, kan det også kreves fravikelse overfor en bruker som ikke er seksjonseier.

[*Slettes hvis sameiet har mer enn to seksjoner*] I sameier med to seksjoner kan en seksjonseier kreve fravikelse overfor den andre seksjonseieren etter reglene i denne bestemmelsen og eierseksjonsloven § 39.

7. ÅRSMØTET

7.1. Årsmøtets myndighet. Mindretallsvern

Årsmøtet har den øverste myndigheten i sameiet. Et flertall på årsmøtet kan ikke ta beslutninger som er egnet til å gi noen seksjonseiere eller utenforstående en urimelig fordel på andre seksjonseieres bekostning.

7.2. Ordinært årsmøte

Ordinært årsmøte skal holdes hvert år innen utgangen av april måned. Styret skal på forhånd varsle seksjonseierne om dato for møtet og om siste frist for å innlevere saker som ønskes behandlet.

7.3. Ekstraordinært årsmøte

Ekstraordinært årsmøte skal holdes når styret finner det nødvendig, eller når minst to seksjonseiere som til sammen har minst ti prosent av stemmene, krever det og samtidig oppgir hvilke saker de ønsker behandlet.

7.4. Innkalling til årsmøte

Styret innkaller årsmøtet med et varsel som skal være på minst åtte og høyst tyve dager. Styret kan om nødvendig innkalle til ekstraordinært årsmøte med kortere varsel, men varselet kan aldri være kortere enn tre dager.

Blir det ikke innkalt til årsmøte som skal holdes etter loven, vedtektene eller tidligere beslutning på årsmøte, skal tingretten snarest innkalle til årsmøte når det kreves av en seksjonseier, et styremedlem eller forretningsføreren. Kostnadene dekkes som felleskostnader.

Innkallingen skjer skriftlig. Som skriftlig regnes også elektronisk kommunikasjon. I vedtektene kan det bestemmes at innkallingen i stedet eller i tillegg skal skje på annen måte. Seksjonseiere som ikke selv bruker bruksenheten, har i alle tilfeller krav på skriftlig innkalling.

Innkallingen skal tydelig angi de sakene årsmøtet skal behandle. Skal årsmøtet kunne behandle et forslag som etter loven eller vedtektene må vedtas med minst to tredjedels flertall av de avgitte stemmene, må hovedinnholdet være angitt i innkallingen.

Saker som en seksjonseier ønsker behandlet i det ordinære årsmøtet, skal nevnes i innkallingen når styret har mottatt krav om det før fristen etter 7.2.

7.5. Saker årsmøtet skal behandle

Årsmøtet skal behandle de sakene som er angitt i innkallingen til møtet.

Uten hensyn til om sakene er nevnt i innkallingen, skal det ordinære årsmøtet
a) behandle styrets årsberetning
b) behandle og eventuelt godkjenne styrets regnskap for foregående kalenderår
c) velge styremedlemmer.

Årsberetning, regnskap og eventuell revisjonsberetning skal senest en uke før ordinært årsmøte sendes ut til alle seksjonseiere med kjent adresse. Dokumentene skal dessuten være tilgjengelige i årsmøtet.

7.6. Saker årsmøtet kan behandle

Bortsett fra saker som skal behandles av ordinært årsmøte etter 7.5 annet ledd, kan årsmøtet bare ta beslutning om saker som er angitt i innkallingen til møtet i samsvar med 7.4 fjerde ledd. Hvis alle seksjonseierne er til stede på årsmøtet og stemmer for det, kan årsmøtet også ta beslutning i saker som ikke står i innkallingen. At saken ikke er nevnt i innkallingen, er ikke til hinder for at styret beslutter å innkalle til nytt årsmøte for å avgjøre forslag som er fremsatt i møtet.

7.7. Hvem som kan delta på årsmøtet

Alle seksjonseierne har rett til å delta på årsmøtet med forslags-, tale-, og stemmerett. Ektefelle, samboer eller et annet medlem av husstanden til eieren av en boligseksjon har rett til å være til stede og til å uttale seg.

Styremedlemmer, forretningsfører, revisor og leier av boligseksjon har rett til å være til stede på årsmøtet og til å uttale seg. Styreleder og forretningsfører har plikt til å være til stede med mindre det er åpenbart unødvendig eller de har gyldig forfall.

En seksjonseier kan møte ved fullmektig. Fullmakten kan når som helst tilbakekalles. Seksjonseieren har rett til å ta med en rådgiver til årsmøtet. Rådgiveren har bare rett til å uttale seg dersom et flertall på årsmøtet tillater det.

7.8. Ledelse av årsmøtet

Styrelederen leder årsmøtet med mindre årsmøtet velger en annen møteleder. Møtelederen behøver ikke å være seksjonseier.

7.9. Inhabilitet

Ingen kan delta i en avstemning om

a) et søksmål mot en selv eller ens nærstående
b) ens eget eller ens nærståendes ansvar overfor sameiet
c) et søksmål mot andre eller andres ansvar overfor sameiet dersom egen interesse i saken er vesentlig og kan stride mot sameiets interesser
d) pålegg eller krav etter eierseksjonsloven §§ 38 (pålegg om salg) og 39 (utkastelse) som er rettet mot en selv eller ens nærstående.

Første ledd gjelder også for den som opptrer ved eller som fullmektig.

7.10. Flertallskrav ved ulike beslutninger på årsmøtet. Særlige begrensninger i årsmøtets myndighet.

Beslutninger på årsmøtet tas med vanlig flertall av de avgitte stemmene hvis ikke andre flertallskrav er fastsatt i loven eller vedtektene. Vedtektene kan ikke fastsette strengere flertallskrav enn det som er fastsatt i loven.

Det kreves et flertall på minst to tredjedeler av de avgitte stemmene på årsmøtet for å ta beslutning om
a) ombygging, påbygging eller andre endringer av bebyggelsen eller tomten som går ut over vanlig forvaltning og vedlikehold i det aktuelle sameiet
b) omgjøring av fellesarealer til nye bruksenheter eller utvidelse av eksisterende bruksenheter
c) salg, kjøp, utleie eller leie av fast eiendom, inkludert seksjoner i sameiet som tilhører eller skal tilhøre seksjonseierne i fellesskap, eller andre rettslige disposisjoner over fast eiendom som går ut over vanlig forvaltning
d) samtykke til at formålet for én eller flere bruksenheter endres fra boligformål til annet formål eller omvendt
e) samtykke til reseksjonering som nevnt i eierseksjonsloven § 20 annet ledd annet punktum.

7.11. Flertallskrav for særlige bomiljøtiltak

Tiltak som har sammenheng med seksjonseiernes bo- eller bruksinteresser, og som går ut over vanlig forvaltning, og som fører med seg økonomisk ansvar eller utlegg for seksjonseierne i fellesskap på mindre enn fem prosent av de årlige felleskostnadene, besluttes med vanlig flertall av de avgitte stemmene på årsmøtet. Hvis tiltaket fører med seg økonomisk ansvar eller utlegg for seksjonseierne i fellesskap på mer enn fem prosent av de årlige felleskostnadene, kreves det et flertall på minst to tredjedeler av de avgitte stemmene på årsmøtet.

Hvis tiltak etter første ledd fører med seg et samlet økonomisk ansvar eller utlegg for enkelte seksjonseiere på mer enn halvparten av folketrygdens grunnbeløp på det tidspunktet tiltaket besluttes, kan tiltaket bare gjennomføres hvis disse seksjonseierne uttrykkelig sier seg enige.

7.12. Beslutninger som krever enighet fra alle seksjonseiere

Alle seksjonseiere må, enten på årsmøtet eller på et annet tidspunkt, uttrykkelig si seg enige hvis sameiet skal kunne ta beslutning om
a) salg eller bortfeste av hele eller vesentlige deler av eiendommen

b) oppløsning av sameiet
c) tiltak som medfører en vesentlig endring av sameiets karakter
d) tiltak som går ut over seksjonseiernes bo- eller bruksinteresser, uavhengig av størrelsen på kostnaden som tiltaket medfører, og uavhengig av hvor stort økonomisk ansvar eller utlegg tiltaket medfører for de enkelte seksjonseierne.

7.13. Beregning av flertall og opptelling av stemmer på årsmøtet

På årsmøtet har hver seksjon én stemme, og flertallet regnes etter antall stemmer.

Ved opptelling av stemmer anses blanke stemmer som ikke avgitt. Står stemmene likt, avgjøres saken ved loddtrekning.

7.14. Protokoll fra årsmøtet

Møtelederen har ansvar for at det føres protokoll over alle saker som behandles, og alle beslutninger som tas på årsmøtet. Møtelederen og minst én seksjonseier som utpekes av årsmøtet blant dem som er til stede, skal underskrive protokollen. Protokollen skal til enhver tid holdes tilgjengelig for seksjonseierne.

Protokollen skal inneholde navn på alle som er til stede, eventuelt hvor mange seksjonseiere som er representert ved fullmektig. Den kan også inneholde referat av innleggene på årsmøtet. Ved avstemninger som krever samtykke fra den det gjelder bør det redegjøres for hvem som har gitt samtykke.

8. STYRET

8.1. Plikt til å ha et styre. Styrets sammensetning

Sameiet skal ha et styre med 3 medlemmer og 1 varamedlem.

Årsmøtet skal velge en styreleder.

8.2. Valg av styret, tjenestetid og vederlag

Årsmøtet skal velge styret med vanlig flertall av de avgitte stemmene. Styrelederen skal velges særskilt. Bare myndige personer kan være styremedlemmer. Bare fysiske personer skal kunne velges som styremedlem.

Styremedlemmene tjenestegjør i to år hvis ikke årsmøtet har bestemt noe annet. Årsmøtet skal fastsette eventuelt vederlag til styremedlemmene.

Når særlige forhold foreligger, har et styremedlem rett til å fratre før tjenestetiden er ute. Styret skal ha et rimelig forhåndsvarsel om fratredelsen. Årsmøtet kan med vanlig flertall beslutte at et medlem av styret skal fratre.

8.3. Styremøter

Styrelederen skal sørge for at styret møtes så ofte som det trengs. Et styremedlem eller forretningsføreren kan kreve at styret sammenkalles.

Styremøtet skal ledes av styrelederen. Er ikke styrelederen til stede, og det ikke er valgt noen nestleder, skal styret velge en møteleder.

Styret er beslutningsdyktig når mer enn halvparten av alle styremedlemmene er til stede. Beslutninger kan treffes med mer enn halvparten av de avgitte stemmene. Står stemmene likt, gjør møtelederens stemme utslaget. De som stemmer for en beslutning, må likevel utgjøre mer enn en tredjedel av alle styremedlemmene.

Styret skal føre protokoll fra styremøtene. Alle de fremmøtte styremedlemmene skal undertegne protokollen. Protokollen skal angi tid og sted for møtet, hvem som deltok, hvem som var møteleder, hvilke saker som ble behandlet, hva som ble besluttet, og hvem som eventuelt stemte imot beslutningene. Den enkelte seksjonseier har ikke krav på å gjennomgå protokollen.

8.4. Styrets oppgaver

Styret skal sørge for vedlikehold og drift av eiendommen og ellers sørge for forvaltningen av sameiets anliggender i samsvar med lov, vedtekter og beslutninger på årsmøtet.

8.5. Styrets beslutningsmyndighet. Mindretallsvern.

Styret skal ta alle beslutninger som ikke i loven eller vedtektene er lagt til andre organer. Beslutninger som kan tas med et vanlig flertall på årsmøtet, kan også tas av styret om ikke annet følger av lov, vedtekter eller årsmøtets beslutning i det enkelte tilfelle.

Styret kan ikke ta beslutninger eller handle på en måte som er egnet til å gi noen seksjonseiere eller utenforstående en urimelig fordel på andre seksjonseieres bekostning.

8.6. Inhabilitet

Et styremedlem kan ikke delta i behandlingen eller avgjørelsen av noe spørsmål som medlemmet selv eller dennes nærstående har en fremtredende personlig eller økonomisk særinteresse i.

8.7. Styrets representasjonsadgang og ansvar

Styret har rett til å representere seksjonseierne og forplikte dem med sin underskrift i saker som gjelder seksjonseiernes felles rettigheter og plikter. Dette omfatter å gjennomføre beslutninger truffet av årsmøtet eller styret, og rettigheter og plikter som ellers angår fellesareal og fast eiendom. Styret kan også gjøre gjeldende krav seksjonseierne har mot utbyggeren dersom kravet knytter seg til mangler ved fellesarealene eller forsinket ferdigstillelse av disse.

Styrelederen kan saksøke og saksøkes med bindende virkning for alle seksjonseierne i saker som nevnt i første ledd første og annet punktum. Er det ikke valgt styreleder, kan ethvert styremedlem saksøkes med samme virkning.

Har styret eller styremedlemmene overskredet sin myndighet, er avtale med tredjeperson ikke bindende for seksjonseierne dersom de kan godtgjøre at

tredjepersonen innså eller burde innse at myndigheten ble overskredet, og det derfor ville være uredelig å påberope seg avtalen.

9. FORRETNINGSFØRER

9.1. Ansettelse eller engasjement av forretningsfører

Årsmøtet kan med vanlig flertall beslutte at sameiet skal ha en forretningsfører.

Det er styrets oppgave å ansette eller engasjere forretningsfører og andre funksjonærer, gi instruks for dem, fastsette deres lønn eller godtgjørelse, føre tilsyn med at de oppfyller sine plikter, samt å avslutte engasjementet.

En ansettelse av en forretningsfører kan bare skje med en oppsigelsesfrist som ikke må overstige seks måneder. Med to tredjedels flertall av stemmene på årsmøtet kan årsmøtet beslutte at en avtale om forretningsførsel gjøres uoppsigelig fra sameiets side for et lengre tidsrom, men ikke for mer enn fem år.

9.2. Forretningsførerens beslutningsmyndighet og representasjonsrett

Styret kan delegere deler av sin kompetanse til å ta beslutninger etter punkt 8.5. til forretningsføreren. Forretningsføreren kan bare utøve sin beslutningsmyndighet innenfor rammene av hva som er delegert fra styret.

I saker som gjelder vanlig vedlikehold og drift, kan forretningsføreren representere seksjonseierne på samme måte som styret.

Forretningsføreren kan ikke ta beslutninger eller handle på en måte som er egnet til å gi noen seksjonseiere eller utenforstående en urimelig fordel på andre seksjonseieres bekostning.

Punkt 8.7 tredje ledd gjelder tilsvarende.

9.3. Inhabilitet

Forretningsføreren kan ikke delta i behandlingen eller avgjørelsen av noe spørsmål som forretningsføreren selv eller dennes nærstående har en fremtredende personlig eller økonomisk særinteresse i.

10. REGNSKAP OG REVISJON

10.1. Plikt til å føre regnskap

Styret skal sørge for ordentlig og tilstrekkelig regnskapsførsel. Styret skal legge frem regnskapet for det forrige kalenderåret på det ordinære årsmøtet.

11. ENDRINGER I VEDTEKTENE

Endringer i sameiets vedtekter kan besluttes av årsmøtet med minst to tredjedeler av de avgitte stemmer, med mindre eierseksjonsloven stiller strengere krav.

12. FORHOLDET TIL LOV OM EIERSEKSJONER

For så vidt ikke annet følger av disse vedtekter, gjelder reglene i lov om eierseksjoner av 16. juni 2017 nr. 65.

Boligsameiet
Thomas Heftyes gate 6
0264 Oslo

ÅRSBERETNING - 2025

Styret
På Årsmøtet 2025 for Boligsameiet ble følgende styre valgt:

- Nils Hauff	formann
- Svein Flatebø	styremedlem
- Josephine Østern	styremedlem
- Karin Hamansen	varamedlem

Ifølge sameiets vedtekter velges styret for 2 år og er på valg i 2027.

Styret har stadig kontakt via e-mail, telefon og samtaler.

Boligforhold
Det var ingen endring i eier- eller leieforhold i 2025.

Økonomi
Driftsregnskap for 2025 viser et underskudd stort kr. 74.449,73 mot et budsjettert underskudd på kr.88.900,00. Innestående i bank var ved årsskiftet kr. 127.402,57. Det henvises til vedlagte regnskapstall.
Innbetaling av fellesutgifter/husleie har som vanlig vært meget bra. Vi vil øke innbetaling/husleie med 20% fra 1. mars 2026.
Utgifter til elektrisitet var i 2025 kr 87.194,17 mot kr 96.725,27 i 2024. Forbruk var 51.526 kwh med en snittpris pr kwh kr 1,64 i 2025 mot 53.610 kwh og snittpris kr 1,73 i 2024.
Kommunale avgifter viste en sterk økning i 2025, og det forventes ytterligere økning i årene som kommer.

Forsikring
Fra 1/1-2024 er gårdens forsikring flyttet fra Gjensidige til If Skadeforsikring. Forsikring kostet kr 89.966,- i 2025 mot kr 69.175,- året før. Våre brannslukningsapparater er kontrollert.

Vaktmestertjenesten
Frogner Vaktmestertjenester AS har vært vaktmester i hele 2025. Vaktmestertjenesten fungerer tilfredsstillende. Utgift til vaktmester viser ingen økning i 2025.

Vedlikehold gård og garasje
Nytt lås- og nøkkelsystem efter innbrudd kostet kr 52.250,-. Kontroll av taket av Protan kosten kr 18.562,-.

Kabel-TV
Utgifter til kabel-TV viser en sterk økning til kr 96.081,92 fra kr 70.519,68 i 2024. Vi har avtale med Telia. Vi har undersøkt alternativer, men vil foreløpig beholde avtale med Telia.

Vedlikehold hage
Utgifter hage gjelder skadedyrkontroll.

Fjerning av trær og rydding på og ved mur mot nabo Frederik Stangs gate 10 ble dyrere enn forventet. Vi har i februar mottatt faktura stor kr 104.875,-. Denne vil bli belastet regnskap 2026.

Den Britiske Ambassade vedlikeholder sin hage til vår tilfredshet.
Den Russiske Ambassade holder hagen ryddig og pen, men det er intet nytt om salg eller oppussing av huset.

Styret i Boligsameiet Thomas Heftyes gate 6
Oslo, 29. januar 2026

Norsk takst

Tilstandsrapport

Thomas Heftyes gate 6 B, 0264 OSLO

OSLO kommune

gnr. 212, bnr. 809, snr. 9

Sum areal alle bygg: BRA: 101 m² BRA-i: 91 m²



Befaringsdato: 04.05.2026 **Rapportdato:** 12.06.2026 **Oppdragsnr.:** 12018-26066 **Eiendomsverdi ref nr:** VI1914

Autorisert foretak: Alpha Taksering AS **Sertifisert Takstingeniør:** Jan Nicolai Aamot

ALPHA TAKSERING

Rapporten kan brukes i inntil ett år etter rapportdato, og kan ikke gjenbrukes ved flere boligsalg i denne perioden.
Skjer det endringer, oppstår skader også videre på boligen, bør du som selger be om oppdatert rapport.

Norsk takst

Norsk takst er bransjeorganisasjonen for landets bygningssakkyndige og takstforetak, med om lag 1400 sertifiserte medlemmer fordelt på omtrent 1000 bedrifter. I boligomsetningen regnes takstrapportene som et helt avgjørende element i den informasjonen som gjøres tilgjengelig for kjøper. Årlig leverer medlemmene rundt 120.000 slike takster. Det gir unik oversikt over norske boliger, og bidrar til at alle oppdrag kan utføres med utgangspunkt i erfaringsbasert kvalitet.

Det stilles høye krav til utdanning, sertifisering og yrkesetikk. Norsk takst er opptatt av at boligomsetningen skal være trygg, og legger vekt på å opptre uavhengig av andre bransjeaktører. Bygningssakkyndige fakturerer sine tjenester uten hensyn til hvilken pris som oppnås, og skal heller ikke på annen måte ha noen egeninteresse knyttet til handelen.

Uavhengighet og god fagkunnskap har over tid bygget troverdighet og tillit. Både selger og kjøper skal kunne stole på bygningssakkyndiges vurderinger. For tilfeller der det likevel skulle oppstå misnøye med utført arbeid, har vi sammen med Forbrukerrådet etablert en klagenemnd.

Norsk takst har en sentral rolle i utviklingen av norske standarder, regler og profesjonsprinsipper, og representerer bransjen i alle relevante internasjonale fora. Dette sikrer at norske bygningssakkyndige tidlig kan tilpasse seg krav og bransjetrender fra utlandet, samtidig som takseringsfaget får en norsk stemme på verdensbasis. Organisasjonen bidrar i næringspolitisk sammenheng, og har vært en pådriver for å sikre at lover og regler gir trygghet for forbrukerne i boligomsetningen.

ALPHA TAKSERING AS

Rapportansvarlig

Jan Nicolai Aamot
Uavhengig Takstingeniør
jan.nic@taksering.as
930 44 336

Dette trenger du å vite om tilstandsrapporten



Hva er en tilstandsrapport?

En tilstandsrapport beskriver synlige skader/avvik eller tegn på skader/avvik på boligen. Rapporten fremhever vanligvis ikke positive egenskaper ved boligen.



Hva vurderer en bygningssakkyndig?

Den bygningssakkyndige vurderer boligen ut fra hva man kan forvente av en bygning av samme alder og type. Vurderingen gjøres som regel mot hvordan det var vanlig å bygge og regler som gjaldt da boligen ble oppført (søknadstidspunktet). Forhold som er vanlige for bygningens alder, slik som slitasje etter normal bruk regnes ikke som avvik.



Hva inneholder tilstandsrapporten?

Den bygningssakkyndige undersøker rom og bygningsdeler slik det kommer frem av Forskrift til avhendingsloven. Tilstandsrapporten inneholder bare avvik som den bygningssakkyndige kan se eller kontrollere med enkle hjelpemidler. Det gjøres ikke nærmere undersøkelser slik som åpning av vegger eller andre bygningsdeler. I vegg mot våtrom og rom under terreng kan det borres et hull for å gjøre enkle undersøkelser slik som fuktsøk.

Når du kjøper en brukt bolig

Når du kjøper en brukt bolig, er det viktig å være oppmerksom på at dette ikke kan sammenlignes med å kjøpe en ny bolig. Måten boligen ble bygget på kan være annerledes enn i dag. Bygninger svekkes over tid, og utsettes for slitasje blant annet på grunn av bruk og vær og vind. Mange boliger fornyes helt eller delvis, noen i flere omganger, eller det oppføres tilbygg. Særlig for boliger som er pusset opp eller endret, er det viktig å merke seg at fornyelse av overflater ikke nødvendigvis betyr at bygningsdeler under er forbedret.

Vurdering mot byggeregler

Den bygningssakkyndige vil vurdere boligen mot hvordan det var vanlig å bygge og regler som gjaldt på søknadstidspunktet. Den bygningssakkyndige ser etter avvik som har betydning for og som reduserer boligens funksjon og verdi, og som kommer frem av forskrift til avhendingslova.

Noen bygningsdeler og forhold vil den bygningssakkyndige vurdere mot dagens regelverk. Etter dagens regelverk vil disse kunne få avvik og/eller TG2 eller TG3 uten at det nødvendigvis er krav om at avviket utbedres. Dette kan gjelde sluk, tettesjikt og fall på bad og vaskerom, forhold som gjelder sikkerhet mot brann, rekkverk, trapper osv.

Tilstandsrapporten beskriver ikke hele boligen

BYGNINGSSAKKYNDIGE SER FOR EKSEMPEL IKKE PÅ

• vanlig slitasje og normal vedlikeholdstilstand • bagatellmessige forhold som ikke påvirker bygningens bruk eller verdi vesentlig • etasjeskillere • tilleggsbygg slik som garasje, bod, anneks, naust også videre • utvendige trapper • støttemurer • skjulte installasjoner • installasjoner utenfor bygningen • full funksjonstesting av el- og VVS-installasjoner • geologiske forhold og bygningens plassering på grunnen • bygningens planløsning • bygningens innredning • løsøre slik som hvitevarer • utendørs svømmebasseng og pumpeanlegg • bygningens estetikk og arkitektur • bygningens lovlighet (bortsett fra bruksendringer, brannceller og forhold som åpenbart kan påvirke helse, miljø og sikkerhet) • fellesarealer (med mindre boligeier har vedlikeholdsplikt for fellesarealer og dette er kjent for bygningssakkyndig, eller fellesarealet har en særlig tilknytning til boligen).

© iVerdi 2023 © Norsk takst 2023

Malen til denne rapporten, inkludert standardtekstene fra Norsk takst, er vernet etter åndsverkloven og kan kun benyttes av medlemsforetakene i Norsk takst og av takstingeniører som er sertifisert i slikt foretak, samt av kunder hos iVerdi og studenter hos NEAK. For andre aktører er eksemplarfremstilling av malen og standardtekster, som utskrift og annen kopiering til bruk som grunnlag for tilsvarende rapporter, bare tillatt når det er hjemlet i lov (kopiering til privat bruk, sitat o.l.) eller avtale med Norsk Takst (Forside) eller iVerdi (Hjem-iVerdi).

Utnyttelse i strid med lov eller avtale kan medføre erstatnings- og straffeansvar.

Alpha Taksering AS
Pb. 496 Skøyen
0213 OSLO

Norsk takst

Dette trenger du å vite om tilstandsrapporten

Tilstanden vurderes med ulike tilstandsgrader

Tilstanden gir uttrykk for en gitt forventet tilstand, blant annet vurdert ut fra alder og normal bruk. Ved Tilstandsgrad 0 (TG0) og Tilstandsgrad 1 (TG1) gir den bygningssakkyndige normalt ingen begrunnelse for valg av tilstandsgrad. Grunnen er at bygningen eller bygningsdelen da bare har normal slitasje. Ved skjulte konstruksjoner kan alder alene avgjøre tilstandsgrad. Når bygningssakkyndige anbefaler tiltak, for eksempel utbedringer, må brukeren av rapporten vurdere om tiltakene er nødvendige og lønnsomme.
Når den bygningssakkyndige velger tilstandsgrad, baseres vurderingen på faste kriterier som følger av gjeldende bransjestandard for Teknisk tilstandsanalyse ved omsetning av bolig og Forskrift til avhendingslova.

TG 0

TILSTANDSGRAD 0, TG0: INGEN AVVIK

Bygningsdelen skal være tilnærmet ny, ikke vise tegn på slitasje og det skal være lagt frem dokumentasjon på faglig god utførelse. Det er ingen merknader til delen.

TG 1

TILSTANDSGRAD 1, TG1: MINDRE AVVIK

Bygningsdelen skal bare ha normal slitasje, og strakstiltak skal ikke anses som nødvendig. Graden kan også brukes når delen er ny, men der dokumentasjon på faglig god utførelse mangler.

TG 2

TILSTANDSGRAD 2, TG2: VESENTLIGE AVVIK OG MINDRE AVVIK SOM ETTER NS 3600 GIR TG 2

Bygningsdelen skal enten ha feil utførelse, en skade eller symptomer på skade, sterk slitasje eller nedsatt funksjon. Graden gis når bygningsdelen trenger vedlikehold eller tiltak i nær fremtid. Graden skal også brukes når delen er gammel og det er grunn til å varsle om faren for skader på grunn av alderen, eller når det er grunn til å overvåke delen spesielt på grunn av fare for større skader eller følgeskader.

TG 3

TILSTANDSGRAD 3, TG3: STORE ELLER ALVORLIGE AVVIK

Denne tilstandsgraden brukes ved kraftige tegn på forhold som man må regne med trenger utbedring straks eller innen kort tid. Det er påvist funksjonssvikt eller sammenbrudd.

TG IU

IKKE UNDERSØKT/IKKE TILGJENGELIG FOR UNDERSØKELSE

Det kan være avvik/skader som ikke er avdekket.

Informasjon om utbedringskostnader

Utbedringskostnadene i rapporten er sjablongmessige anslag basert på observerte forhold som feil, skader eller uregelmessigheter, samt foreslåtte tiltak. Disse anslagene er veiledende, angis i fem intervaller, er basert på generelle erfaringstall, og må ikke forveksles med konkrete pristilbud fra håndverkere eller entreprenører. Faktiske kostnader kan variere betydelig, avhengig av individuelle valg, materialpriser og markedsforhold. For å få en nøyaktig vurdering av utbedringskostnadene anbefales ytterligere undersøkelser og innhenting av flere pristilbud fra kvalifiserte fagfolk. Slike anslag gis for TG3, der dette er mulig.

- $ Tiltak under kr 20 000
- $$ Tiltak mellom kr 20 000 – 100 000
- $$$ Tiltak mellom kr 100 000 – 200 000
- $$$$ Tiltak mellom kr 200 000 – 500 000
- $$$$$ Tiltak over kr 500 000

Beskrivelse av eiendommen

Praktisk og lys og gjennomgående leilighet med solrik dels overbygget terrasse. Leiligheten er gjennomgående oppusset i 2011. Leiligheten er godt vedlikehold og holder en normal god standard. For fullstendig gjennomgang av bygningsdeler henvises det forøvrig til rapportens kontrollpunkter.

Bygningen er oppført etter den byggeskikk som var vanlig på oppføringstidspunktet, og det vil alltid kunne registreres enkelte symptomer på avvik fra normal tilstand. Det meste som følge av normal slitasje og alder på bygningsdelene.

Boligblokk med bærende konstruksjoner, fasader og brannskillende vegger i mur-/betongkonstruksjoner. Etasjeskillere i betong. Utvendige fasader er belagt med fuget- og spekket teglsten.

Forutsetninger og avgrensninger:
- Det er kun utført visuell kontroll uten destruktive inngrep.
- Skjulte konstruksjoner er ikke vurdert.
- Hulltaking i bakvegg til våtsone er utført fra garderobeskap til dusj på dusj/wc/vaskerom. Ingen avvik registrert i det kontrollerte området. Øvrige vegger bakvegger på våtrommene er belagt med fliser eller ligger mot yttervegg.
- Brannceller, branncellekonstruksjoner og rømningsforhold er kun vurdert der dette er synlig.

* Det er registrert mindre skjevheter i gården av eldre dato.

Bygningen er oppført etter den byggeskikk som var vanlig på oppføringstidspunktet, og det vil alltid kunne registreres enkelte symptomer på avvik fra normal tilstand. Det meste som følge av normal slitasje og alder på bygningsdelene. Bygningen/boligen kan ha skjulte feil/mangler som er vanskelig å oppdage ved befaring. Særskilte områder er isolering av gulv, vegger, himlinger og vann- og avløpsnett. Alder og utidsmessighet kombinert med endret bruk, kan over tid avdekke skjulte feil/mangler som ikke oppdages ved visuell kontroll.

Da dette er et boligselskap med flere enheter gjøres det ikke undersøkelser av bl.a. utvendige bygningsdeler som yttertak (inkludert loft), yttervegger, grunn og fundamenter m.m. Boligselskapet er ansvarlig for felles og utvendig vedlikehold.

Takstingeniøren ber interessenter/kjøper om å gjøre seg kjent med boligselskapets årsberetning, regnskap, husordensregler, vedtekter og eiers egenerklæring.
Viser til de øvrige kontrollpunktene i rapporten.

Tilstandsgrader er vist under detaljert teknisk tilstandsbeskrivelse. Der tilstandsgrad ikke er angitt er dette å betrakte som at bygningsdelen ikke er videre vurdert eller at dette er boligselskapets ansvarsområde. Tilstandsgraden kan dels være satt grunnet manglende dokumentasjon og alder på bygningsdelen - ikke nødvendigvis grunnet funksjonssvikt.

Arealer Gå til side

Forutsetninger og vedlegg Gå til side

Lovlighet Gå til side

Leilighet

• Det foreligger godkjente og byggemeldte tegninger, som stemmer med dagens bruk

Iht. ny NS3600:2025 er innhenting av tegninger ikke lenger del av standardoppdraget. Innhenting av tegninger fra kommunen er en tilleggstjeneste som må avtales særskilt, og utføres ikke automatisk av den bygningssakkyndige. Det er ikke utført videre undersøkelser om innsendelse av byggesøknader på ombygningsarbeider utført i boligen.

Alpha Taksering AS
Pb. 496 Skøyen
0213 OSLO

Sammendrag av boligens tilstand

Fordeling av tilstandsgrader

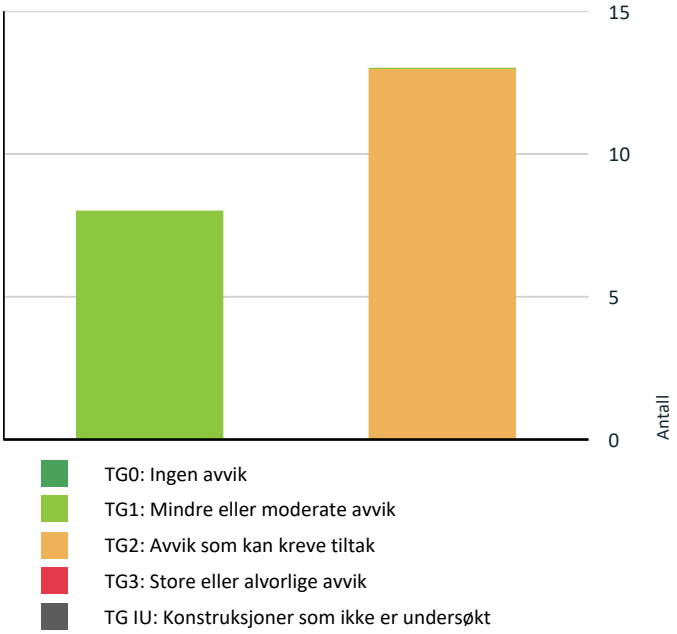

Vil du vite mer om tilstandsgrader? Se side 4.

Spesielt for dette oppdraget/rapporten

* Det er ikke kontrollert om det er utført arbeider i strid med Plan- og Bygningsloven. Arealer er angitt etter målereglene i NS3940, med endringer etter retningslinjene til NTF. Det er ikke opplyst om eiendommen og bebyggelsen er beheftet med skjulte feil/mangler, offentlige pålegg som ikke er utført utover det som eventuelt er nevnt i herværende rapport. Den bygningssakkyndige takstmannen er ikke ansvarlig for manglende opplysninger om feil eller mangler som han ikke kunne ha oppdaget, etter å ha undersøkt takstobjektet slik god takstskikk tilsier. Befaringen er avholdt etter beste skjønn, og i henhold til gjeldende instruks og retningslinjer. Konklusjonen baserer seg på objektet, og i den stand og slik det presenteres på befaringsdagen.

Herværende rapporten er basert på gitte opplysninger av eier/eiers representant, og vurdert ut fra forelagte opplysninger.

* Denne rapporten gjelder for boliger i andels-, aksjelag eller boligsameie hvor boligselskapet normalt har ansvar for vedlikehold av felles bygningsdeler, og eier har det selvstendige vedlikeholdsansvaret innenfor objektets yttervegger. Eventuelle avvik fra normal ansvarsfordeling vil som regel fremkomme av boligeselskapets vedtekter. Rapporten gir en enkel beskrivelse av felles bygningsdeler som for eksempel tak, yttervegger, grunnmur, drenering og felles tekniske installasjoner, men disse blir ikke vurdert eller nødvendigvis gitt tilstandsgrad. Det er dermed kun objektets innvendige overflater, innredninger, installasjoner som blir vurdert, kommentert og tildelt tilstandsgrad. Terrasser, balkonger og verandaer, samt vindusrammer med vindusglass vurderes dersom takstmannen finner det relevant for objektet. Rapportens referansenivå er objektets oppføringstidspunkt, eventuelt senere tidspunkt for oppgraderinger og utskiftning av bygningsdeler eller installasjoner.

* Dersom det i rapporten ikke er gitt informasjon om oppgraderinger vil derfor objektets byggeår være gjeldende referansenivå. Forhøyet alder på bygningsdeler øker risikoen for funksjonssvikt og det kan være behov for utskiftning som et forebyggende tiltak eller av estetiske grunner. Bygningsdeler med forhøyet alder kan derfor være
tildelt lavere vurdering enn tilstandsgrad TG1 selv om det ikke er påvist konkrete feil eller mangler.

* Tilstandsrapporten er basert på en visuell befaring og registrering av symptomer. Det er brukt elektronisk fuktindikator i rom hvor det erfaringsmessig kan være kritisk med tanke på fuktighet. Ved kjøp av eldre objekter må det generelt sett påregnes skjevheter i etasjeskiller/dekke, vegger/takflater og andre konstruksjoner, og ved oppussing eller ombygging vil det kunne avdekkes feil og mangler ved bygget. Forøvrig henvises det til rapportens enkelte punkter. Datidens byggeskikk ligger til grunn for konstruksjonsmessige forhold. Dette innebærer at objektets standard, energiøkonomisering og bomiljø er dårligere enn i en bygning oppført etter dagens byggeforskrift. Bygningens referansenivå er datidens byggeregler. Det vil normalt alltid kunne registreres enkelte symptomer på avvik fra normal tilstand, det meste som følge av normal slitasje og alder på bygningsdelene.

* Aldersbetraktning er vurdert ut fra levetidstabeller utarbeidet av Sintef Byggforsk. Overflater er vurdert mot hva som må forventes av standard som følge av bygningens alder. Enkelte bygningsdeler kan ha blitt tildelt Tilstandsgrad TG2, på bakgrunn av alder og manglende dokumentasjon.

* Det gjøres oppmerksom på at herværende rapport er utarbeidet iht. 'Forskrift av ny avhendingslov § 2-22. Resultatet av undersøkelsene. Anslag på utbedringskostnader':
Det skal fastsettes en tilstandsgrad for det enkelte rommet eller den enkelte bygningsdelen, jf. § 2-23. Tilstandsgraden gir uttrykk for en gitt forventet tilstand blant annet vurdert ut fra alder og normal bruk (referansenivå).

Dersom et rom eller en bygningsdel gis tilstandsgrad TG2 eller TG3, skal den bygningssakkyndige redegjøre for årsaken til og konsekvensen av dette. Den bygningssakkyndige skal også, så godt det lar seg gjøre, gi et sjablongmessig anslag på hva det vil koste å utbedre visse rom eller bygningsdeler som gis tilstandsgrad TG3.

Oppsummering av avvik

Sammendrag av boligens tilstand

Vil du vite mer? Se på rommet eller bygningsdelen senere i rapporten.

Leilighet

TG 2 AVVIK SOM KAN KREVE TILTAK

- **Utvendig > Vinduer** — Gå til side
- **Utvendig > Dører** — Gå til side
- **Utvendig > Terrassedør** — Gå til side
- **Utvendig > Terrasse** — Gå til side
- **Tekniske installasjoner > Vannledninger** — Gå til side
- **Tekniske installasjoner > Ventilasjon** — Gå til side
- **Våtrom > 3. etasje > dusj/wc/vaskerom og dusj/wc > Overflater vegger** — Gå til side
- **Våtrom > 3. etasje > dusj/wc/vaskerom og dusj/wc > Gulvkonstruksjoner og fall** — Gå til side
- **Våtrom > 3. etasje > dusj/wc/vaskerom og dusj/wc > Overflater gulv** — Gå til side
- **Våtrom > 3. etasje > dusj/wc/vaskerom og dusj/wc > Sluk, membran og tettesjikt** — Gå til side
- **Våtrom > 3. etasje > dusj/wc/vaskerom og dusj/wc > Vegger, membran og tettesjikt** — Gå til side
- **Våtrom > 3. etasje > dusj/wc/vaskerom og dusj/wc > Sanitærutstyr og innredning** — Gå til side
- **Kjøkken > 3. etasje > kjøkken > Innredninger** — Gå til side

HELSE, MILJØ OG SIKKERHET

Forhold som åpenbart kan medføre fare for helse, miljø og sikkerhet

- Åpninger i rekkverk på balkong eller terrasse er ikke i henhold til krav i dagens forskrifter. Gå til side
- Rekkverket på balkong eller terrasse er for lavt i forhold til dagens krav.

Tilstandsrapport

LEILIGHET

Byggeår
1980

Kommentar
Byggeåret er hentet fra Eiendomsregisteret.

Anvendelse
Boligselskapet er fordelt på 12 seksjoner.

UTVENDIG

TG 2 Vinduer

Beskrivelse

Malte vindusrammer og vinduskarmer i tre med 2-lags isolerglass fra 2010.

Normal brukstid/levetid for vindusrammer i tre er 20-60 år.
Normal brukstid/levetid for isolerglass er 15-20 år.

Det er ved befaring ikke opplyst/oppdaget at noen av vinduene er punkterte. Dette er ingen garanti, da det bl.a. kreves riktig lysforhold for å oppdage dette.

De tilfeldig valgte vinduene som ble funksjonstestet fungerte tilfredsstillende. Alle vinduene er ikke testet ved åpning.
Vinduene synes å oppfylle sin tiltenkte funksjon med forventet bruksslitasje.

Det er normalt at vindusrammer og vinduskarmer kan være/er utsatt for slitasje. Det kan derfor være enkelte skader/slitasjer som betraktes som mindre overflateskader. Slike skader blir derfor ikke spesifisert, vurdert eller bemerket.

Forholdene rundt innsetting e.l. er ikke kontrollert. Det kan derfor være avvik som ikke er registrert. Lister rundt karmer er ikke løsnet og det er ikke utført termografering for kontroll av luftlekkasjer rundt innsetting av vinduene.

Vurdering av avvik:
• Det er avvik:

TG er satt på bakgrunn av at isolerglassenes normale brukstid/levetid som kan forventes er nådd.

Konsekvens/tiltak
• Tiltak:

Isolerglassene har nådd forventet brukstid, og det bør derfor følges med på eventuelle tegn til punktering, trekk eller fuktskader i vindurammene.
Tettefunksjoner rundt vindusrammer bør jevnlig ettersees for å unngå luftlekkasjer og fuktinntrengning, noe som kan føre til skader på omkringliggende konstruksjoner.
Ingen umiddelbare tiltak er påkrevet. Utskifting av vinduer/isolerglass er sannsynligvis et anliggende for boligselskapet og utføres oftest i fellesskap.

Tilstandsrapport







TG 2 Dører

Beskrivelse

Brannklassifisert/lydisolert B30 entrédør med finerte/malte overflater, sikkerhetslås og tittehull fra felles trappeoppgang.

Normal tid før utskifting av dører er 30-50 år.

Døren er funksjonstestet og fungerte tilfredsstillende.
Døren synes å oppfylle sin tiltenkte funksjon.

Det er normalt at dørkarmer, lister og dørblader kan være/er utsatt for slitasje. Det kan derfor være enkelte skader/slitasjer som betraktes som mindre overflateskader. Slike skader blir derfor ikke spesifisert, vurdert eller bemerket.

Forholdene rundt innsetting e.l. er ikke kontrollert. Det kan derfor være avvik som ikke er registrert. Det er ikke utført termografering for kontroll av luftlekkasjer rundt innsetting av døren.

Vurdering av avvik:
• Det er avvik:

TG er satt på bakgrunn av at entrédørens normale brukstid/levetid som kan forventes er nådd.
Plate for produksjonsår og brannklassifiserign er overmalt.

Konsekvens/tiltak
• Tiltak:

Døren er fra byggeåret og har nådd forventet brukstid, og det bør følges med på tegn til slitasje og trekk.
Plate for produksjonsår og brannklassifisering er overmalt, noe som gjør det vanskelig å dokumentere dørens branntekniske egenskaper. Dette kan medføre usikkerhet om døren oppfyller gjeldende krav til brannsikkerhet.
Det anbefales å innhente/fremskaffe dokumentasjon på brannklassifisering for å sikre at kravene er oppfylt.

Tilstandsrapport





TG 2 Terrassedør

Beskrivelse

Malt heve-/skyvedør med dørrammer, dørkarmer og dørblad i tre med 2-lags isolerglass fra 2010.

Normal brukstid/levetid for vindusrammer i tre er 20-60 år.
Normal brukstid/levetid for isolerglass er 15-20 år.

Det er ved befaring ikke opplyst/oppdaget at noen av isolerglassene er punkterte. Dette er ingen garanti, da det bl.a. kreves riktig lysforhold for å oppdage dette.

Døren er funksjonstestet og fungerte tilfredsstillende.
Døren synes å oppfylle sin tiltenkte funksjon.

Det er normalt at dørrammer og dørkarmer kan være/er utsatt for slitasje. Det kan derfor være enkelte skader/slitasjer som betraktes som mindre overflateskader. Slike skader blir derfor ikke spesifisert, vurdert eller bemerket.

Forholdene rundt innsetting e.l. er ikke kontrollert. Det kan derfor være avvik som ikke er registrert. Lister rundt karmer er ikke løsnet og det er ikke utført termografering for kontroll av luftlekkasjer rundt innsetting av døren.

Vurdering av avvik:
• Det er avvik:

TG er satt på bakgrunn av at isolerglassenes normale brukstid/levetid som kan forventes er nådd.

Konsekvens/tiltak
• Tiltak:

Isolerglassene har nådd forventet brukstid, og det bør derfor følges med på eventuelle tegn til punktering, trekk eller fuktskader i vindurammene.
Tettefunksjoner rundt dørrammer bør jevnlig ettersees for å unngå luftlekkasjer og fuktinntrengning, noe som kan føre til skader på omkringliggende konstruksjoner.
Ingen umiddelbare tiltak er påkrevet. Utskifting av terrassedør/isolerglass er sannsynligvis et anliggende for boligselskapet og utføres oftest i fellesskap.

TG 2 Terrasse

Beskrivelse

Solrik og dels overbygget terrasse på ca. 12m2. med adkomst fra stue. Terrassen er oppført i betongkonstruksjoner. Terrassedekket er belagt med fliser. Blomsterbed i betongkonstruksjoner fungerer som rekkverk. Veggbelysning. Terrassebod på ca. 2,3m2. (innvendig målt). Takmontert elektrisk markise.

Vurdering av avvik:
• Det er avvik:

Høyde mellom dekke og underside av blomsterbed er mer enn 10cm.
Blomsterbedets høyde er målt til 0,52 meter og er lavere enn dagens krav for rekkverkshøyde på 1,0 meter.
Rekkverk i tre har tilfredsstillende høyde etter byggeår, men ikke etter dagens krav.

Konsekvens/tiltak
• Tiltak:

Det er ikke krav om utbedring av åpning under blomsterbed eller utbedring av rekkverkshøyde, men av sikkerhetsmessige grunner bør åpning under blomsterbed tettes slik at åpningen er maks. 10 centimeter, og det bør monteres rekkverk som tilfredsstiller dagens høydekrav på 1,0 meter.
Konsekvensen av manglende tiltak er økt risiko for fallulykker, spesielt for barn og personer med nedsatt bevegelighet.

Tilstandsrapport






INNVENDIG

TG 1 Overflater gulv

Beskrivelse

Èn-stavs eikeparkett.

Normal tid før sliping/oljing av tregulv, parkettgulv, lakkerte gulv er 10-20 år.

Gulvoverflatene synes å oppfylle sin tiltenkte funksjon.

Det er normalt at gulvoverflater kan være/er utsatt for slitasje. Det kan derfor være enkelte skader/slitasjer som betraktes som mindre overflateskader. Slike skader blir derfor ikke spesifisert, vurdert eller bemerket.

Svikt og knirk i gulv:
Tregulv, parkettgulv og laminatgulv er 'levende' materiale som kan bli påvirket av temperatursvingninger og luftfuktighet. Mindre knirk og knitring må derfor påregnes i tregulv, parkettgulv og laminatgulv.

Merknad:
Det er registrert mindre svikt og ujevnheter i gulvene. Dette er ikke å anse som unormalt da parkettgulvene er lagt flytende og underlag over tid vil bli nedtråkket.



TG 1 Overflater vegger

Tilstandsrapport

Beskrivelse

Gipsvegger med pussede og malte overflater.

Normal tid før maling av overflater er 10-15 år.

Overflater synes å oppfylle sin sin tiltenkte funksjon.

Det er normalt at overflater kan være/er utsatt for slitasje. Det kan derfor være enkelte skader/slitasjer som betraktes som mindre overflateskader. Slike skader blir derfor ikke spesifisert, vurdert eller bemerket.

TG 1 Overflater himlinger

Beskrivelse

Pussede og malte mur/betonghimlinger.

Normal tid før maling av pussede overflater er 10-15 år.

Overflatene synes å oppfylle sin tiltenkte funksjon.

Det er normalt at overflater kan være/er utsatt for slitasje. Det kan derfor være enkelte skader/slitasjer som betraktes som mindre overflateskader. Slike skader blir derfor ikke spesifisert, vurdert eller bemerket.

Etasjeskillere

Beskrivelse

Etasjeskillere i mur-/betongkonstruksjoner, forventes å være oppført i henhold til byggeforskrifter som var gjeldende da boligen ble oppført.

Etasjeskillerne synes å oppfylle sin tiltenkte funksjon.

Det er pga. bygningsmessige hindringer ikke fysisk mulig å foreta kontroll av selve etasjeskillerne da disse er skjulte under parkettdekke.

Tilstanden er ikke videre vurdert for felles bygningsdeler (etasjeskillere) i herværende rapport, da dette er boligselskapets ansvarsområde.

TG 1 Innvendige dører

Beskrivelse

Sladgører med eikefinerte glatte overflater.
Tetningslitser i karmer.

Dørene vurderes å være i funksjonell stand. De tilfeldig valgte dørene som ble funksjonstestet fungerte tilfredsstillende. Alle dørene er ikke testet ved åpning. Det er ikke funnet nevneverdige avvik, annet enn normal bruksslitasje.

Dørene synes å oppfylle sin tiltenkte funksjon.

Det er normalt at dørkarmer, dørrammer og dørblader kan være/er utsatt for slitasje. Det kan derfor være enkelte skader/slitasjer som betraktes som mindre overflateskader. Slike skader blir derfor ikke spesifisert, vurdert eller bemerket.

Forholdene rundt innsetting o.l. er ikke kontrollert da karmer og utforinger ikke er løsnet. Det kan derfor være avvik som ikke er registrert. Det er ikke utført termografering for kontroll av luftlekkasjer rundt innsetting av døren.

Tilstandsrapport





Garderober, hyller og reoler

Beskrivelse

Innbygget garderobeskap med klesheng, hyller og glatte fronter i entré/gang.
Garderobeløsninger med klesheng, hyller og skyvedører med speil på begge soverom.

Garderobeløsningene er funksjonstestet og fungerte tilfredsstillende.

Det er normalt at innredninger og fronter kan være/er utsatt for slitasje. Det kan derfor være enkelte skader/slitasjer som betraktes som mindre overflateskader. Slike skader blir derfor ikke spesifisert, vurdert eller bemerket.

VÅTROM

3. ETASJE > DUSJ/WC/VASKEROM OG DUSJ/WC

Generell

Beskrivelse

Våtrommene er renovert i regi av tidligere eier i 2011.

Normal levetid/brukstid for et våtrom er normalt 20-25 år.

Det er ikke fremvist FDV-dokumentasjon i www.boligmappa.no. Det er heller ikke fremvist dokumentasjon og arbeidsbeskrivelse av utført arbeide. Oppbygning av gulv, vegger og tak er derfor ikke kjent, og vurderingen begrenses av det som man kan besiktige på befaring.

Manglende dokumentasjon på membranoppbygging og utførelse gir økt risiko for skjulte skader som ikke kan oppdages ved visuell kontroll. Alderen indikerer også at halvparten av normal brukstid for sluk og membranløsninger er passert.

Det er ingen indikasjon på at rommet ikke oppfyller funksjonskravet, men alle bygningdeler har en gradvis forringelse i forhold til at den fortsatt klarer å opprettholde sin funksjon fullt ut.

3. ETASJE > DUSJ/WC/VASKEROM OG DUSJ/WC

TG 2 Overflater vegger

Beskrivelse

Pussede og malte vegger og fliser.

Overflater synes å oppfylle sin tiltenkte funksjon.

Det er normalt at overflater kan være utsatt for slitasje. Det kan derfor være enkelte skader/slitasjer som betraktes som mindre overflateskader. Slike skader blir derfor ikke spesifisert, vurdert eller bemerket.

Vurdering av avvik:
• Det er avvik:

Det er registrert sprekker i silikonfuger i overgang gulv/vegg.
Stedvise riss i fuger i dusjhjørner.

Konsekvens/tiltak
• Tiltak:

Fuger med riss og silikonfuger med sprekker bør utbedres for å hindre fuktinntrengning i konstruksjonen, da dette kan føre til fuktskader og redusert levetid på gulv og vegg.

3. ETASJE > DUSJ/WC/VASKEROM OG DUSJ/WC

TG 1 Overflater himling

Beskrivelse

Pussede og malte himlinger.

Overflater synes å oppfylle sin tiltenkte funksjon.

Det er normalt at overflater kan være utsatt for slitasje. Det kan derfor være enkelte skader/slitasjer som betraktes som mindre overflateskader. Slike skader blir derfor ikke spesifisert, vurdert eller bemerket.

3. ETASJE > DUSJ/WC/VASKEROM OG DUSJ/WC

TG 2 Gulvkonstruksjoner og fall

Beskrivelse

Støpte betongdekker på begge våtrom. Dusjing direkte på gulv i nedsenkede dusjsoner. Gulvene fremstår med tilstrekkelig fall for lekkasjevann mot sluk.

Nivå-/høydeforskjell mellom overkant slukrist og punkt ved dørterskel er kontrollert med krysslaser og vater.

Vurdering av avvik:
• Det er påvist at høydeforskjell fra topp slukrist til gulv/synlig topp membran ved dørterskel er mindre enn 25 mm.

Høydeforskjell mellom slukrist og punkt ved terskel på dusj/wc/vaskerom er ca. 20mm.

Konsekvens/tiltak
• Til tross for avviket i fall/høydeforskjell til sluk, vil gulvet fortsatt kunne lede vann mot sluket, men med redusert effektivitet. Dette kan potensielt øke risikoen for vannansamling i enkelte områder av badet.

Våtrommet fungerer tilfredsstillende med det registrerte avviket. Redusert høydeforskjell mellom slukrist og terskel kan medføre økt risiko for vannlekkasje ut av våtrommet ved større vannmengder på gulvet. Det anbefales å være oppmerksom på dette ved bruk, for å unngå eventuelle følgeskader på tilstøtende konstruksjoner.







Tilstandsrapport

3. ETASJE > DUSJ/WC/VASKEROM OG DUSJ/WC

TG 2 Overflater gulv

Beskrivelse

Flislagte gulv.

Overflater synes å oppfylle sin tiltenkte funksjon.

Det er normalt at overflater kan være utsatt for slitasje. Det kan derfor være enkelte skader/slitasjer som betraktes som mindre overflateskader. Slike skader blir derfor ikke spesifisert, vurdert eller bemerket.

Vurdering av avvik:

• Det er avvik:

Det er registrert sprekker i silikonfuger i overgang gulv/vegg.

Konsekvens/tiltak

• Tiltak:

Silikonfuger med sprekker bør utbedres for å hindre fuktinntrengning i konstruksjonen, da dette kan føre til fuktskader og redusert levetid på gulv og vegg.

3. ETASJE > DUSJ/WC/VASKEROM OG DUSJ/WC

TG 2 Sluk, membran og tettesjikt

Beskrivelse

Synlige åpne sluk i gulv og ved vaskemaskin.
Synlige vannlåser, klemringer og banemembraner under disse.

Ytterligere undersøkelser av bl.a. underliggende membraner er ikke kontrollert da dette ligger under støpte dekker.

Oppbygning av gulv er ikke kjent, og vurderingen begrenses av det som man kan besiktige på befaring.

Vurdering av avvik:

• Det er avvik:

TG er satt på bakgrunn av generell alder, da halvparten av normal anbefalte brukstiden for sluk, membran og tettesjikt er nådd, og da dokumentasjon på utført arbeide ikke er fremvist.
Det er nå ingen symptomer på funksjonssvekkelse.

Konsekvens/tiltak

• Tiltak:

Det er ingen indikasjon på at rommet ikke oppfyller funksjonskravet, men alle bygningdeler har en gradvis forringelse i forhold til at den fortsatt klarer å opprettholde sin funksjon fullt ut. For et membran utgjør dette at det blir sprøere med årene, og ikke like godt klarer å ta opp de naturlige bevegelser som er i en bygning. Dette gjør at man kan få svekkelser/sprekker i membransjiktet.

Tilstandsrapport







3. ETASJE > DUSJ/WC/VASKEROM OG DUSJ/WC

TG 2 Vegger, membran og tettesjikt

Beskrivelse

Vegger er oppført i stenderverkskonstruksjoner av tre, antatt belagt med gipsplater/våtromsplater med tetteremser, mansjetter og smøremembraner.

Oppbygning av vegger er ikke kjent, og vurderingen begrenses av det som man kan besiktige på befaring. Ytterligere undersøkelser av bl.a. underliggende membraner er ikke kontrollert da dette ligger under flisene.

Vurdering av avvik:

• Det er avvik:

Membranløsningen er skjult og ikke mulig å kontrollere.
TG er satt på bakgrunn av generell alder, da halvparten av normal anbefalte brukstiden for sluk, membran og tettesjikt er nådd, og da dokumentasjon på utført arbeide ikke er fremvist.
Det er nå ingen symptomer på funksjonssvekkelse.

Konsekvens/tiltak

• Tiltak:

Det er ingen indikasjon på at rommet ikke oppfyller funksjonskravet, men alle bygningdeler har en gradvis forringelse i forhold til at den fortsatt klarer å opprettholde sin funksjon fullt ut. For et membran utgjør dette at det blir sprøere med årene, og ikke like godt klarer å ta opp de naturlige bevegelser som er i en bygning. Dette gjør at man kan få svekkelser/sprekker i membransjiktet.

3. ETASJE > DUSJ/WC/VASKEROM OG DUSJ/WC

TG 2 Sanitærutstyr og innredning

Beskrivelse

Dusj/wc/vaskerom og dusj/wc er utstyrt og innredet med servantskap med trefinerte overflater og overmonterte servanter med innebygde blandebatterier. Vegghengte toaletter med innebygde sisterner. Dusjhjørner med veggmonterte blandebatterier hånddusj/regnsdusj og innfellbare dusjvegger i glass.
Veggmontert håndkletørker og avsatt plass og opplegg for vaskemaskin/tørketrommel på dusj/wc/vaskerom.

Det er normalt at innredninger kan være/er utsatt for slitasje. Det kan derfor være enkelte skader/slitasjer som betraktes som mindre overflateskader.

Vurdering av avvik:

• Det er avvik:

Tilstandsrapport

Det mangler drenering fra innebygget sisterne.
Det mangler synlig drenering fra innebygde blandebatterier.

Konsekvens/tiltak

• Tiltak:

Ved montering av innebygget sisterne var det ikke krav til lekkasjespalte/hull for synliggjøring av lekkasjevann.
Det bør etableres drensåpning eller spalte under det vegghengte toalettet for å synliggjøre eventuelle lekkasjer fra innebygget sisterne og innebygde blandebatterier. Konsekvensen av manglende drenering er at lekkasjevann kan forbli skjult i konstruksjonen, noe som øker risikoen for fuktskader og følgeskader på omkringliggende bygningsdeler.











3. ETASJE > DUSJ/WC/VASKEROM OG DUSJ/WC

TG 1 Ventilasjon

Beskrivelse

Elektriske avtrekksvifter. Luftespalter under dører.

Tilstandsrapport





3. ETASJE > DUSJ/WC/VASKEROM OG DUSJ/WC

Hulltaking

Beskrivelse

Det er foretatt søk med Protimeter fuktindikator i våtsoner. Det er ingen indikasjoner eller tegn til fukt, ut over hva som kan forventes i våtrom som er i daglig benyttelse. Det som vanligvis forbindes med fuktkontroll/fuktregistrering er at en fuktindikatoren dras over overflatene. En slik operasjon er ingen fuktmåling og gir ingen relevant informasjon om eventuelle fuktskader eller våtrommets levetid/standard. Dette er derfor ingen garanti for at det ikke kan være fuktskader, som ikke avdekkes med overflatekontroll.

- Hulltaking i konstruksjon mot dusj på dusj/wc/vaskerom er utført fra garderobeskap. Ingen registrerte avvik i det kontrollerte området.
- Hulltaking i konstruksjon mot dusj på dusj/wc er ikke utført, da bakenforliggende vegg er belagt med fliser og øvrige våtsoner vender mot yttervegg.





KJØKKEN

3. ETASJE > KJØKKEN

TG 2 Innredninger

Beskrivelse

Kjøkkeninnredning fra Bultaup med benkestammer, høyskap og kjøkkenøy med glatte fronter. Laminerte benkeplater. Malte veggflater. Integrert induksjonstopp, stekeovn, oppvaskmaskin og kombiskap.
Praktisk åpent kjøkken med god skap- og benkeplass, og kjøkkenøy som romdeler mot stue.

Det er foretatt søk med fuktindikator uten nevneverdige utslag på kontrollerte steder.
Innredning synes å oppfylle sin tiltenkte funksjon.

Det er normalt at innredninger og fronter kan være/er utsatt for slitasje. Det kan derfor være enkelte skader/slitasjer som betraktes som mindre overflateskader. Slike skader blir derfor ikke spesifisert, vurdert eller bemerket. Funksjonell innredning med normal bruksslitasje på innredninger.

Vurdering av avvik:
• Det er avvik:

Det er ikke montert komfyrvakt.

Konsekvens/tiltak
• Tiltak:

Komfyrvakt bør monteres for å redusere risikoen for brann ved overoppheting. Manglende komfyrvakt utgjør en sikkerhetsrisiko.

Tilstandsrapport

3. ETASJE > KJØKKEN

TG 1 Avtrekk

Beskrivelse

Veggmontert avtrekksventilator i børstet rustfritt stål.
Spirorør er tilkoblet felles luftekanal for direkte utsug.

Spirorør er ikke frakoblet for videre undersøkelser.





TEKNISKE INSTALLASJONER

TG 2 Vannledninger

Beskrivelse

Skjulte rørføringer i plast fra 2011. Fleksible vannledninger er lagt i trekkerør fra hovedvannsinntak frem til fordelingsstammer i fordelerskap.
Fordelingsskap med fordelingsstammer og stengeventiler er plassert i vegg over innebygget sisterne på dusj/wc. Synlig siklemikk fra fordelerskap til rom med sluk (ikke funksjonstestet).
Lekkasjefølere med automatiske stengeventiler er montert i benkeskap på kjøkken.

Normal levetid for installasjoner er ca. 30-50 år, men kan variere avhengig av rørmateriale, egenskapene til avløpsvann og vedlikeholdet.

Sanitærinstallasjoner er blant de delene i en bygning som har kortest levetid, er vanskeligst å vedlikeholde, og forårsaker flest vann- og fuktskader. Erfaring viser at hele sanitærinstallasjonen skiftes minst en til to ganger i løpet av bygningens levetid.

VVS anlegg er ikke den bygningssakkyndige takstingeniørens kompetanseområde. Det gjøres oppmerksom på at herværende kontrollen kun er en stikkprøvekontroll, og gir ingen garanti for at anlegget er feilfritt. Det tas sikte på å beskrive og vurdere synlige tekniske detaljer. Dette vil si at den prøving som er foretatt, kun er en funksjonsprøving. Det er ved befaringen foretatt kapasitetsprøving av vann og avløp på kjøkken og våtrom.

Røranlegget oppfyller sin tiltenkte funksjon.
-
Felles vannrør i gården er ikke kontrollert.
Tilstanden er ikke videre vurdert da dette er boligselskapets ansvarsområde.

Vurdering av avvik:
• Det er avvik:

Rørføringer i fordelerskapet er ikke merket.
Tettehylser er ikke montert i enden av føringsrør i benkeskap på kjøkken.

Konsekvens/tiltak
• Tiltak:

Rørføringer i fordelerskapet bør merkes for å sikre korrekt identifisering ved vedlikehold eller reparasjon, og for å redusere risikoen for feil håndtering.
Det anbefales å montere tettehylser på føringsrør i benkeskap på kjøkken for å hindre eventuell vannlekkasje fra å spre seg til omkringliggende konstruksjoner, selv om det er montert lekkasjefølere med automatiske stengeventiler.
Det er per befaring ingen symptomer på funksjonssvekkelse, men tilstanden bør overvåkes jevnlig.
Ved utskifting eller renovering må det påses at røranlegget dokumenteres av fagperson for å sikre kvalitet og sporbarhet.

Tilstandsrapport







TG 1 Avløpsrør

Beskrivelse

Innvendige avløpsrør fra kjøkken og våtrom er anlagt i plast.

Normal levetid for installasjoner er ca. 30-50 år, men kan variere avhengig av rørmateriale, egenskapene til vann- og avløpsvann og vedlikeholdet. Tekniske utstyr som armaturer/blandebatterier, toaletter og dusjer har noe kortere levetid enn ledningsanlegget.

Sanitærinstallasjoner er blant de delene i en bygning som har kortest levetid, er vanskeligst å vedlikeholde, og forårsaker flest vann- og fuktskader. Erfaring viser at hele sanitærinstallasjonen skiftes minst en til to ganger i løpet av bygningens levetid.

VVS anlegg er ikke den bygningssakkyndige takstingeniørens kompetanseområde. Det gjøres oppmerksom på at herværende kontrollen kun er en stikkprøvekontroll, og gir ingen garanti for at anlegget er feilfritt. Det tas sikte på å beskrive og vurdere synlige tekniske detaljer. Dette vil si at den prøving som er foretatt, kun er en funksjonsprøving. Det er ved befaringen foretatt kapasitetsprøving av vann og avløp på kjøkken og våtrom.

Røranlegget oppfyller sin tiltenkte funksjon
-
Felles avløpsrør i gården er ikke kontrollert.
Tilstanden er ikke videre vurdert da dette er boligselskapets ansvarsområde.

TG 2 Ventilasjon

Beskrivelse

Naturlig avtrekk. Tilluft og utlufting via spalteventiler i vindusrammer, vinduer og terrassedør.

Termisk oppdriftssystem var godkjent ved oppføring av bygget. Funksjonstesting er utført og fungerer tilfredsstillende. Kontrollmåling er ikke utført da det kreves eget utstyr for måling av luftmengder.

Vurdering av avvik:
• Det er påvist begrenset ventilering/luftgjennomstrømning.

Leiligheten har naturlig avtrekk via spalteventiler og vinduer.
TG settes på grunnlag av noe begrenset funksjon på oppholdsrom.

Konsekvens/tiltak
• Bedre ventilering må etableres.

Tilstandsrapport

Det bør etableres bedret ventilasjon i oppholdsrom, feks. med veggventiler.
Konsekvensen av mangelfull ventilasjon er dårlig luftkvalitet, økt risiko for fukt- og muggskader, samt redusert bokomfort.



Varmtvannstank

Beskrivelse

Felles varmtvann i gården.

Berederne er ikke inspisert/kontroller, men skal være av nyere dato.

Tilstanden er ikke videre vurdert for bygningsdelen i herværende rapport, da dette er boligselskapets ansvarsområde.

Varme

Beskrivelse

Oppvarming er basert på elektrisitet.

Dersom det er montert varmeelementer kan disse være av varierende kvalitet. Det må påregnes at det over tid vil melde seg behov for utskiftinger av de enkelte installasjoner/elementer.

Elektrisk anlegg

Dette er en forenklet kontroll begrenset til de spørsmål og undersøkelser som forskrift til avhendingslova (tryggere bolighandel) § 2-18 inneholder. Dette kan ikke sammenlignes med en kontroll utført av offentlig myndighet (Det lokale eltilsyn) eller registrert elektrovirksomhet, og en bygningssakkyndig har verken kompetanse eller lov til å foreta en slik kontroll.

Tilstanden er vurdert ut fra den forenklede og begrensede kontrollen som forskriften inneholder. El-anlegget kan ha feil og mangler som en slik forenklet undersøkelse ikke vil avdekke. Vær derfor oppmerksom på denne risikoen, og søk videre veiledning eller få en fullstendig kontroll utført av registrert elektrovirksomhet.

Beskrivelse

Åpent og skjult elektrisk spredernett. Sikringsskap med skrusikringer, automatsikringer og digital strømmåler i felles trappeoppgang.

Det er kun utført en stikkprøvekontroll/forenklet kontroll begrenset til de spørsmål og undersøkelser som forskrift til avhendingslova (tryggere bolighandel) § 2-18 inneholder og krever. En slik stikkprøvekontroll/forenklet kontroll kan ikke sammenlignes med en kontroll utført av offentlig myndighet (Det lokale eltilsyn) eller registrert elektrovirksomhet. El-anlegget kan ha feil og mangler som en slik stikkprøvekontroll/forenklet kontroll ikke vil avdekke. Vær derfor oppmerksom på denne risikoen, og søk derfor videre veiledning eller få en fullstendig kontroll utført av registrert elektrovirksomhet.

1. Foreligger det eltilsynsrapport de siste 5 år, og det er ikke foretatt arbeid på anlegget etter denne, utenom retting av eventuelle avvik i eltilsynsrapport (dvs en el-tilsynsrapport uten avvik)?
   Nei

Spørsmål til eier

2. Når ble det elektriske anlegget installert eller sist gang totalt rehabilitert (årstall)? Med totalt rehabilitert menes fullstendig utskiftet anlegg fra inntakssikring og videre.
   2011 Hovedsikringer i porselen fra byggeåret.
   Automatsikringer og internt spredernett ble skiftet i 2011.

Tilstandsrapport

3. Er alle elektriske arbeider/anlegg i boligen utført av en registrert elektroinstallasjonsvirksomhet?
   Ja

4. Er det elektriske anlegget utført eller er det foretatt tilleggsarbeider på det elektriske anlegget etter 1.1.1999?
   Ja

   Eksisterer det samsvarserklæring?
   Ja

   Arbeider i 2011 utført av Gnisten Elektro AS. Det er ikke opplyst at det er utført elektriske arbeider i boligen etter dette.

5. Foreligger det kontrollrapport fra offentlig myndighet – Det Lokale Eltilsyn (DLE) eller eventuelt andre tilsvarende kontrollinstanser med avvik som ikke er utbedret eller kontrollen er over 5 år?
   Nei

6. Forekommer det ofte at sikringene løses ut?
   Nei

7. Har det vært brann, branntilløp eller varmgang (for eksempel termiske skader på deksler, kontaktpunkter eller lignende) i boligens elektriske anlegg?
   Nei

Generelt om anlegget

8. Er det tegn til at det har vært termiske skader (tegn på varmgang) på kabler, brytere, downlights, stikkontakter og elektrisk utstyr? Sjekk samtidig tilstanden på elektrisk tilkobling av varmtvannsbereder, jamfør eget punkt under varmtvannstank
   Nei

9. Er der synlig defekter på kabler eller er disse ikke tilstrekkelig festet?
   Nei

Inntak og sikringsskap

10. Er det tegn på at kabelinnføringer og hull i inntak og sikringsskap ikke er tette, så langt dette er mulig å sjekke uten å fjerne kapslinger?
    Nei

11. Finnes det kursfortegnelse, og er den i samsvar med antall sikringer?
    Ja

12. Foreta en helhetsvurdering av det elektriske anlegget, dets alder, allmenne tilstand og fare for liv og helse. Bør det elektriske anlegget ha en utvidet el-kontroll?
    Ja På bakgrunn av manglende eltilsyn/elkontroll siste 5 år, anbefales det at en autorisert elektriker utfører en elkontroll av det elektriske anlegget.

Generell kommentar

TG på elektriske anlegg settes i utgangspunktet ikke, med unntak dersom det registreres åpenbare feil/mangler og avvik på det elektriske anlegget.

Det elektriske anlegget er ikke den bygningssakkyndige takstingeniørens kompetanseområde, og den bygningssakkyndige har ikke kontrollert eller løsnet spotter, lamper, beskyttelsesbraketter eller skjerming rundt sikringer.

El-anlegget kan ha feil eller mangler som ikke er avdekket under befaring. Vær derfor oppmerksom på denne risikoen, og søk videre veiledning eller få en fullstendig kontroll utført av registrert elektrovirksomhet.

Det er eiers/brukers plikt til å påse at anlegget til enhver tid tilfredsstiller forskriftens sikkerhetskrav.

Tilstandsrapport

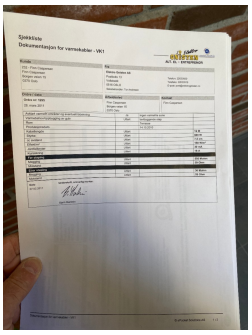





FORHOLD SOM ÅPENBART KAN MEDFØRE FARE FOR HELSE, MILJØ OG SIKKERHET

Dette punktet inneholder tydelige og lett synlige forhold ved boligen som åpenbart kan påvirke helse, miljø og sikkerhet, og som bygningssakkyndige har oppdaget. Terskelen for hva som anses som åpenbart er høy, og det utføres ikke undersøkelser med sikte på å avdekke slike forhold. Punktet omfatter ikke skjulte eller ikke-synlige forhold, tekniske vurderinger eller forhold som krever spesialundersøkelser. Forhold vurderes etter byggteknisk forskrift på befaringstidpunktet. Røykvarslere og håndholdt brannslukningsutstyr vurderes etter gjeldende forskrift om brannforebygging.

⚠ Helse, miljø og sikkerhet

Vurdering av avvik:

- Åpninger i rekkverk på balkong eller terrasse er ikke i henhold til krav i dagens forskrifter.
- Rekkverket på balkong eller terrasse er for lavt i forhold til dagens krav.

Konsekvens/tiltak

- Det er ikke krav om utbedring av rekkverkshøyde opp til dagens forskriftskrav.
- Det er ikke krav om utbedring av åpninger i rekkverk til dagens forskriftskrav.

Det anbefales å tette under blomsterkasse og forhøye rekkverkshøyden i blomsterkassen slik at det tilfredsstiller dagens krav til høyde og åpninger. Konsekvensen av manglende utbedring er økt risiko for fallulykker, spesielt for barn, samt at sikkerheten på balkong eller terrasse ikke er ivaretatt i henhold til gjeldende forskrifter.

Arealer, byggetegninger og brannceller

Standard gjeldende fra 01.01.2024

Arealmålinger og arealoppsett er basert på Norsk standard 3940:2023 Areal- og volum-beregninger av bygninger. Arealet gjelder for tidspunktet da boligen ble målt

Hva er måleverdig areal?

Arealet i rommet må ha minst 1,90 m fri høyde over gulvet og minst bredde på 0,60 m. Et loft med skråtak vil for eksempel bare få registrert målbart areal der høyden er minst 1,90 m og bredden minst 0,60 m.Rommet må ha dør eller luke, og gangbart gulv.

Hva er bruksareal?

BRA = BRA-i + BRA-e + BRA-b

Bruksarealet for bygningen er bruttoarealet minus arealet som opptas av yttervegger.

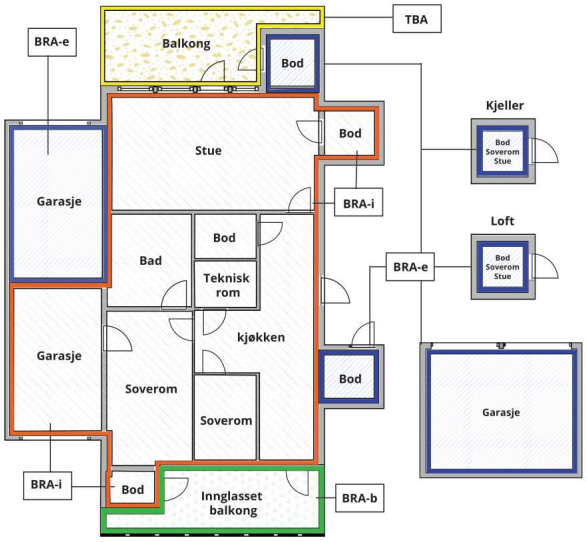



Carport og/eller garasjeplass i felles garasjeanlegg er ikke måleverdig areal

Internt bruksareal **(BRA-i)**	Arealet innenfor boenheten(e)
Eksternt bruksareal **(BRA-e)**	Arealet av alle rom utenfor boenheten(e) og som tilhører denne, slik som for eksempel boder
Innglasset balkong mv **(BRA-b)**	Arealet av innglasset balkong, veranda eller altan når denne er tilknyttet boenheten(e)
Terrasse- og balkongareal **(TBA)**	Arealet av terrasser, åpne balkonger og åpen altan tilknyttet boenheten(e)
Gulvareal **(GUA)**	Er sum av BRA (bruksareal) og ALH (areal med lav takhøyde). Areal med lav takhøyde (ALH) er ikke måleverdig areal, som skyldes skråtak og lav himlingshøyde. GUA kan opplyses i markedsføring der det er aktuelt for den konkrete boligen og kun sammen med BRA-i, for eksempel der gulvflaten har en verdi og har funksjon ved møblering og bruk av rommene. Ikke innredet areal som kaldloft, måles og oppgis normalt ikke.

Arealet kan ikke alltid fastsettes nøyaktig

Areal kan være komplisert eller umulig å måle opp nøyaktig fordi det er vanskelig å fastslå tykkelsen på innervegger, skjevheter i og utforming av bygningskonstruksjoner som karnapp, buer og vinkler som ikke er rette, åpne rom over flere etasjer og så videre.

Eiendommens markedsverdi kan ikke baseres på en matematisk beregning basert på antall kvadratmeter opplyst i rapporten. Opplysninger om areal kan altså ikke alene benyttes for å beregne eiendommens verdi.

Den bygningssakkyndige kan avdekke eventuelle bruksendringer og avvik i branncelleinndeling

Den bygningssakkyndige ser på byggetegninger hvis de er tilgjengelige og dette er en del av oppdraget,og vurderer bruken av boligen opp mot tegningene. Hvis den bygningssakkyndig avdekker at en bolig ikke ser ut til å være delt opp i brannceller etter kravene i byggteknisk forskrift på befaringstidspunktet, skal det opplyses om dette.

Reglene om bruksendring og brannceller kan være kompliserte. Søk videre faglige råd om rapporten ikke gir deg svar. Den bygningssakkyndige kan ikke vurdere og svare på alle spørsmål, og kan heller ikke vite om kommunen kan gi unntak for kravene som gjelder. Vil du vite mer?

Om brannceller

En branncelle er hele eller avgrensede deler av en bygning hvor en brann fritt kan utvikle seg uten at den kan spre seg til andre bygninger eller andre deler av bygningen i løpet av en fastsatt tid.

Om bruksendring

Bruksendring er å endre bruken av et rom fra en tillatt bruk til en annen. Dette kan kreve søknad og tillatelse, for eksempel hvis du endrer et rom fra bod til soverom eller arbeidsrom,eller hvis du endrer en bolig til to separate boliger.

Rom for varig opphold har krav til takhøyde, romstørrelse,rømningsvei og lysforhold som må være oppfylt. Du kan søke kommunen om unntak for kravene, men kan ikke regne med å få unntak for krav som går på helse og sikkerhet, for eksempel krav til rømningsvei.

Bruksendring som krever godkjenning, og som ikke er søkt bruksendret, er ulovlig. Kommunen kan etter plan- og bygningsloven kapittel 32 forfølge overtredelser. Kommunen kan pålegge deg å avslutte den ulovlige bruken, eventuelt å rette eller tilbakeføre rommet til godkjent bruk.

Arealer

Leilighet

	Bruksareal BRA m²				
Etasje	**Internt bruksareal (BRA-i)**	**Eksternt bruksareal (BRA-e)**	**Innglasset balkong (BRA-b)**	**SUM**	**Terrasse- og balkongareal (TBA)**
Kjeller		8		8	
3. etasje	91	2		93	12
SUM	**91**	**10**			**12**
SUM BRA	**101**				

Romfordeling

Etasje	**Internt bruksareal (BRA-i)**	**Eksternt bruksareal (BRA-e)**	**Innglasset balkong (BRA-b)**
Kjeller		2 boder	
3. etasje	Entré/gang, dusj/wc/vaskerom og dusj/wc, kjøkken, stue, spisestue, 2 soverom	Terrassebod	

Kommentar

Areal i denne rapporten er målt etter de grunnleggende reglene i NS 3940:2023, med endringer etter retningslinjene til NT. Arealene oppgis i hovedsak som BRA-i, med tilleggsarealer som BRA-e og TBA. Arealer med lav takhøyde ALH oppgis også der dette er mulig. Presiseringer av øvrige arealbegreper og definisjoner i forbindelse med arealmåling ved omsetning og/eller verdisetting av boenheter er beskrevet i 'Takseringsbransjens retningslinjer for arealmåling'.

Arealene i boligen er oppmålt med digital 3D-laserskanner, med stor nøyaktighet. Arealene er oppmålt og beregnet fra innsiden av boligens omsluttende vegger. Innvendige vegger, nisjer, innhuk og sjakter er medtatt i arealet. Alle areal er ca. mål og oppgis alltid i nærmeste hele kvadratmeter. Grunnet avrundingsmetoder kan avvik på opptil +/- 2% forekomme. Arealer fra tidligere oppmålinger kan avvike på bakgrunn av den digitale 3D-laserskannerens nøyaktighet.

BO3D AS har stått for prosessering av råfiler og utarbeidelse av målsatte plantegninger og arealer til bruk i herværende tilstandsrapporten. Se vedlagte plantegninger med arealberegning.

Arealgrunnlaget er basert på 3D-punktskydata. NS3940 angir at måling skal skje like over gulvlist. På grunn av løsøre og møblering som begrenser synlig veggflate ved gulvnivå, er det valgt å bruke som et utgangspunkt målehøyde ca. 1,5 meter over gulv for å samle flest mulig målepunkter på omsluttende vegger. Denne metoden avviker fra NS3940, men tilpasningen er gjort for å sikre best mulig grunnlag for arealberegningen ved pålitelig og etterprøvbar datainnsamling. I enkelte måletilfeller vil det, og må det likevel måles like over gulvhøyde, for eksempel der omsluttende vegg(er) er skrånende eller av andre årsaker.

Måleverdige arealer: Nisjer/innhuk ved åpninger til dører og vinduer i yttervegger er medregnet. Større åpninger enn nødvendige åpninger i etasjeskiller for 'åpent ned', ekstern heiser, sjakter og lignende, regnes ikke med i etasjens areal. Hvis trapp inngår i åpningen, regnes trappens horisontalprojeksjon med i etasjens areal. Rom skal ha adkomst og gangbart gulv. Rommenes bruk kan være i strid med byggeforskriftene selv om de er måleverdige. Det er ingen forutsetning at rom oppfyller krav i byggeforskrifter til varig opphold. I hovedsak er det dagens bruk av rommet på befaringstidspunktet som bestemmer betegnelsen, uavhengig av hva som er godkjent av bygningsmyndighetene. I mange tilfeller må den bygningssakkyndige la sitt skjønn overstyre hovedregelen. Dette betyr at rom kan defineres som oppholdsrom, selv om de er i strid med byggeforskriftene.

Boligen har terrasse på ca. 12,3m2., og er oppmålt fra innsiden av rekkverk/blomsterkasse. Terrassen har også lukket bod på ca. 2,4m2. Terrassearealet inngår i TBA arealet og bodarealet inngår i BRA-e arealet. Arealene er oppgitt som ca. areal og er avrundet til nærmeste hele kvadratmeter i arealoversikten.
Boligen har ved befaring bruksrett til to lukkede boder i felles kjeller på ca. 3,20m2. og 4,54m2. Bodarealene inngår i BRA-e arealet. Arealet er oppgitt som ca. areal og er avrundet til nærmeste hele kvadratmeter i arealoversikten.
Bruksretten til boder kan av boligselskapet endres i fremtiden, og selger/takstingeniøren kan derfor ikke holdes ansvarlig for senere endringer.

Se forøvrig rapportens siste side ang. 'Arealberegninger for boenheter'.

Fra og med 01.01.2026 gjelder nye regler for arealer, og begrepene P-rom og S-rom skal fra denne dato ikke oppgis.

Arealet i denne boligen er vanskelig eller umulig å måle opp helt nøyaktig på grunn av utforming/innredning av rom/bygningskonstruksjoner. Arealet er fastsatt omtrentlig og skjønnsmessig.
På bakgrunn av eventuelle skjevheter, innhuk, nisjer, kanaler og sjakter er leiligheten vanskelig å måle nøyaktig. Arealene i boligen er derfor oppmålt med digital 3D-laserskanner, med stor nøyaktighet. BO3D AS har stått for prosessering av råfiler og utarbeidelse av målsatte plantegninger og arealer til bruk i tilstandsrapporten. Ønskes det digital tilgang til filer eller detaljerte plantegninger for interiørplanlegging eller interiørarkitekter, ta kontakt med Alpha Taksering AS/Arealkontroll.no

Lovlighet

Byggetegninger

Det foreligger godkjente og byggemeldte tegninger, som stemmer med dagens bruk

Kommentar: Iht. ny NS3600:2025 er innhenting av tegninger ikke lenger del av standardoppdraget. Innhenting av tegninger fra kommunen er en tilleggstjeneste som må avtales særskilt, og utføres ikke automatisk av den bygningssakkyndige. Det er ikke utført videre undersøkelser om innsendelse av byggesøknader på ombygningsarbeider utført i boligen.

Nyere håndverkstjenester

Er det ifølge eier utført håndverkstjenester på boligen siste 5 år? ☐ Ja ☑ Nei

Alpha Taksering AS
Pb. 496 Skøyen
0213 OSLO

Befarings - og eiendomsopplysninger

Befaring

Dato	Til stede	Rolle
04.5.2026	Jan Nicolai Aamot	Takstingeniør
	Eier fremviste og ga opplysninger om boligen	

Matrikkeldata

Kommune	gnr.	bnr.	fnr.	snr.	Areal	Kilde	Eieforhold
301 OSLO	212	809	0	9	1166 m²	Kartverket/Eiendomsverdi.no/www.seeiendom.no	Eiet

Adresse
Thomas Heftyes gate 6 B

Hjemmelshaver
Christian Pierre Kloster

Boligselskap
Sameiet Thomas Heftyes gate 6

Eierandel
1 / 12

Eiendomsopplysninger

Beliggenhet

Praktisk, lys og gjennomgående 4-roms endeleilighet med solrik terrasse. Eiendommen er beliggende på Gimle/Frogner. Boligområdet består av terrassebygg, lavblokker og villabebyggelse. Kort avstand til dagligvareforretning på Frogner og Skillebekk, ellers er det kort vei til de fleste butikker, forretninger og servicetilbud på Frogner, Skillebekk og Solli plass. Kort avstand til offentlig kommunikasjon i Drammensveien og Bygdøy allé. Flere barnehager og skoler i nærområdet. Flotte tur- og rekreasjonsområder som Skarpsnoparken, Tinkern på Skillebekk og ellers Strandpromenaden langs Frognerkilen. Gangavstand til sentrum.

Tilknytning vann

Eiendommen er tilknyttet offentlig avløp via private stikk- og fellesledninger.

Alle eiendommer som er tilknyttet offentlig vann og avløp har private stikkledninger, som vedlikeholdes for eiers egen regning.

Tilknytning avløp

Eiendommen er tilknyttet offentlig avløp via private stikk- og fellesledninger.

Alle eiendommer som er tilknyttet offentlig vann og avløp har private stikkledninger, som vedlikeholdes for eiers egen regning.

Regulering

Eiendommen ligger i et regulert område.

Om tomten

Opparbeidet felles utomhusområde med diverse beplantning.

Tinglyste/andre forhold

Felleskostnadene er ikke spesifisert, men inkl. bl.a. felles varmtvann, gårdsbestyrelse, komm. avgifter, forsikring, felles vedlikehold og generell drift av boligselskapet.

Parkering

Det medfølger én biloppstillingsplass med lader for elbil i felles garasjekjeller under bygget.

Gateparkering etter gjeldende bestemmelser. Det er flere ladestasjoner for el-bil i nærområdet.

Det er innført beboerparkering i området. Med beboerparkering kan man parkere fritt i området rundt boligen på offentlige parkeringsplasser regulert til beboerparkering. Man må være registret i Folkeregisteret og kommunen kan ta seg betalt for slik parkering. Se kommunens hjemmeside for ytterligere informasjon og krav.
https://www.oslo.kommune.no/gate-transport-og-parkering/parkering/beboerparkering/beboerparkering-for-privatpersoner/

Skattetakst og formuesverdi

År	Kommentar
2026	Fåes ved henvendelse til Ligningskontoret.

Forsikring

Selskap	Avtalenr	Type	Forsikringssum	Årlig premie

Kommentar
Felles bygningsforsikring i regi av boligselskapet.

Kilder og vedlegg

Dokumenter

Beskrivelse	Dato	Kommentar	Status	Sider	Vedlagt
Forretningsfører		Boliginformasjon om felleskostnader, andel formue/gjeld og forsikringsselskap	Ikke gjennomgått		Nei
Norges Eiendommer		Informasjon om eier	Gjennomgått		Nei
Statens Kartverk			Ikke gjennomgått		Nei
Tegninger		Plantegninger etter skanning og arealberegning	Gjennomgått		Ja
Egenerklæring	05.06.2026	Eiers egenerklæring om boligen er fremvist og gjennomgått.	Gjennomgått	7	Ja

Revisjoner

Versjon	Ny versjon	Kommentar
1	12.06.2026	Rapportutkast godkjent av selger/megler pr. epost 12.06.2026.

For gyldighet på rapporten se forside

Tilstandsrapportens avgrensninger

STRUKTUR•REFERANSENIVÅ•TILSTANDSGRADER

• Rapporten er basert på innholdskrav i Forskrift til avhendingslova (tryggere bolighandel). Formålet er å gi en tilstandsanalyse til bruk for den som bestiller og/eller i et salg til forbruker, og ikke for andre tredjeparter. Rapportens struktur, metode og begrepsbruk følger i hovedsak Norsk Standard NS 3600:2018 (Teknisk tilstandsanalyse ved omsetning av bolig), samt Takstbransjens retningslinjer for arealmåling når det gjelder fordeling mellom P-areal og S-areal.
• Tilbakeholdt eller uriktig informasjon som har betydning for vurderingen, er ikke bygningssakkyndiges ansvar. Rapporten beskriver avvik, altså en tilstand som er dårligere enn referansenivået. Rapporten framhever normalt ikke positive sider ved boligen ut over det som fremgår av tilstandsgradene.
• Tilstanden angis i rapporten og gir uttrykk for en gitt forventet tilstand blant annet vurdert ut fra alder og normal bruk slik:

i)**Tilstandsgrad 0, TG0:**Ingen avvik eller skader. I tillegg må bygningsdelen være tilnærmet ny, mindre enn 5 år, og det foreligger dokumentasjon på faglig god utførelse.

ii)**Tilstandsgrad 1, TG1:**Mindre avvik. Normal slitasje. Strakstiltak ikke nødvendig. TG1 kan gis når bygningsdelen er tilnærmet ny og det ikke foreligger dokumentasjon på faglig god utførelse.

iii)**Tilstandsgrad 2, TG2:**Vesentlige avvik, og mindre avvik som etter NS 3600 gir TG 2, men som ikke nødvendigvis krever umiddelbare tiltak. Konstruksjonen har normalt enten feil utførelse, en skade eller symptomer på skade, sterk slitasje eller nedsatt funksjon. Vedlikehold eller tiltak trengs i nær fremtid, det er grunn til å varsle fare for skader på grunn av alder eller overvåke spesielt på grunn av fare for større skade eller følgeskade. For skjulte konstruksjoner vil alder i seg selv være et symptom som kan gi TG2. For synlige konstruksjoner kan alder sammen med andre symptomer og momenter gi TG2. Avvik under TG2 kan gis sjablongmessig anslag.

iv)**Tilstandsgrad 3, TG3:**Store eller alvorlige avvik. Kraftige symptomer på forhold som man må regne med trenger utbedring straks eller innen kort tid. Påvist funksjonssvikt eller sammenbrudd. Avvik under TG3 skal gis sjablongmessig anslag.

v)**Tilstandsgrad TGiU:**Ikke undersøkt/ikke tilgjengelig for undersøkelse.

• Ved TG0 og TG1 gis det normalt ingen begrunnelse for valg av tilstandsgrad, fordi bygningen eller bygningsdelen da bare har normal slitasje. For anbefalte tiltak ved TG2 og TG3 må bruker av rapporten vurdere om tiltakene er nødvendige og lønnsomme. Hva det vil koste å utbedre rom eller bygningsdeler er et sjablongmessig anslag basert på registrert avvik og angitte tiltak i rapporten. Anslaget er gitt på generelt grunnlag og basert på erfaringstall i fem intervaller, og kan ikke forveksles med en konkret vurdering og tilbud fra en entreprenør eller håndverker. Det må eventuelt innhentes tilbud for en nærmere undersøkelse, og konkret og nøyaktig vurdering av utbedringskostnad. Kostnader til ikke oppdagede avvik/utbedringer/feil kan forekomme. Utbedringskostnad avhenger av personlige preferanser og markedspris på materialer og tjenesteyter.

PRESISERINGER

• Avvik vurderes ut fra tekniske forskrifter på godkjenningstidspunktet for bygget. Noen bygningsdeler vurderes etter gjeldende teknisk forskrift på befaringstidspunktet. Dette gjelder blant annet:

i) Bad, vaskerom (våtrom)

ii) Forhold rundt brann, rømming, sikkerhet, for eksempel rekkverkshøyder/åpninger, ulovlige bruksendringer, brannceller mv.

• For skjulte konstruksjoner slik som vann og avløp uten dokumentasjon, er kvalitet og alder vurdert.

• Fastmonterte installasjoner, for eksempel innfelt belysning (downlights), demonteres ikke for å sjekke dampsperren bak. Dette av hensyn til bygningssakkyndiges kompetanse og risikoen for skade.

•Kontroll av fukt i konstruksjonen ved hulltaking i bad og vaskerom (våtrom), rom under terreng (kjelleretasje, underetasje og sokkeletasje) eller andre bygningsdeler skjer etter eiers aksept. Hulltaking av våtrom og rom under terreng kan unntaksvis unnlates, se Forskrift til Avhendingsloven.

• Kontroll av romfunksjoner for P-ROM utføres kun når det ikke foreligger godkjente og byggemeldte tegninger, eller når tegninger ikke stemmer med dagens bruk.

• Bygningssakkyndig gir en forenklet vurdering av branntekniske forhold og elektriske installasjoner i boligen dersom det er mer enn fem år siden sist boligen hadde el-tilsyn. Bygningssakkyndig kan anbefale å konsultere offentlige myndigheter eller kvalifisert elektrofaglig fagperson ved behov for grundigere undersøkelser.

TILLEGGSUNDERSØKELSER

Etter avtale kan tilstandsanalysen utvides til også å omfatte tilleggsundersøkelser utover minimumskravet i forskriften.

BEFARINGEN

Rapporten gir en vurdering av byggverk og bygningsdeler som bygningssakkyndig har observert, og som fremkommer av Forskrift til avhendingsloven. Rapporten er likevel ingen garanti for at det ikke kan finnes skjulte feil, skader og mangler. NS 3600:2018 (Teknisk tilstandsanalyse ved omsetning av bolig) har undersøkelsesnivå fra 1 til 3, der undersøkelsesnivå 1 er det laveste og baseres på visuell observasjon. Rapporten baseres på undersøkelsesnivå 1 med få unntak (våtrom og rom under terreng). I praksis betyr dette at gjennomføringen av befaringen begrenses som følger:

• Det utføres kun visuelle observasjoner på tilgjengelige flater uten fysiske inngrep (f.eks. riving).

• Flater som er skjult av snø eller på annen måte ikke er tilgjengelig eller skjult, blir ikke kontrollert. Det foretas ikke funksjonsprøving av bygningsdeler, som isolasjon, piper, ventilasjon, el. anlegg, osv.

• Det gis ingen vurdering av boligens tilbehør, hvite- og brunevarer og annet inventar. Dette gjelder også integrert tilbehør.

• Inspisering av yttertak er basert på det som er synlig, normalt på innsiden fra loftet og utvendig fra stige/bakkenivå. Befaring av tak må være sikkerhetsmessig forsvarlig for å kunne gjennomføres.

• Stikkprøvetakninger er utvalgt tilfeldig og kan innebære kontroll under overflaten med spiss redskap eller lignende.

Tilstandsrapportens avgrensninger

UTTRYKK OG DEFINISJONER

• Tilstand: Byggverkets eller bygningsdelens tekniske, funksjonelle eller estetiske status på et gitt tidspunkt.

• Symptom: Observerbart forhold som gir indikasjon på hvilken tilstand et byggverk eller en bygningsdel befinner seg i. Benyttes ved beskrivelse av avvik.

• Skadegjørere: Zoologiske eller biologiske skadegjørere, i hovedsak råte, sopp og skadedyr.

• Fuktsøk: Overflatesøk med egnet søkeutstyr (fuktindikator) eller visuelle observasjoner.

• Fuktmåling: Måling av fuktinnhold i materiale eller i bakenforliggende konstruksjon ved bruk av egnet måleutstyr (blant annet hammerelektrode og pigger).

• Utvidet fuktsøk (hulltaking): Boring av hull for inspeksjon og fuktmåling i risikoutsatte konstruksjoner, primært i tilstøtende vegger til bad, utforede kjellervegger og eventuelt i oppforede kjellergulv.

• Normal slitasjegrad: Forventet nedsliting av materiale i overflaten som er basert på enkle visuelle observasjoner. Kan vurderes sammen med bygningsdelens alder.

• Forventet gjenværende brukstid: Anslått tid et byggverk eller en del av et byggverk fortsatt vil være tjenlig for sitt formål (NS3600, Termer og definisjoner punkt 3.9)

AREALBEREGNING FOR BOENHETER

• Areal fastsettes etter Forskrift til avhendingsloven og Norsk Standard 3940 Areal- og volum-beregninger av bygninger fra 2023.

• Areal oppgis i hele kvadratmeter i rapporten, og gjelder for det tidspunkt oppmålingen fant sted.

• Bruksareal (BRA) er det måleverdige arealet som er innenfor omsluttede vegger målt i gulvhøyde (bruttoareal minus arealet som opptas av yttervegger). I tillegg til gulvhøyde gjelder regler om fri bredde for at arealet skal være måleverdig, med betydning for BRA av for eksempel loft med skråtak. BRA består av internt bruksareal (BRA-i), eksternt bruksareal (BRA-e) og innglasset balkong mv (BRA-b). Terrasse- og balkongareal (TBA) opplyses der tilstandsrapporten skal benyttes i boligomsetningen og der det er aktuelt. I tillegg kan gulvareal (GUA) og areal med lav takhøyde (ALH) opplyses sammen med BRA der det er aktuelt og en del av oppdraget. Rom skal ha atkomst og gangbart gulv for å kunne regnes som BRA/måleverdig areal.

• Arealet måles og oppgis dersom arealet oppfyller krav til måleverdighet, slik som at arealet må ha minst en bredde på 0,6m og minst en høyde på 1,9 m osv. Et rom kan være i strid med teknisk forskrift og mangle godkjennelse hos kommunen for den aktuelle bruken, uten at dette får betydning for om arealet måles og oppgis i tilstandsrapporten. Når arealet måles tas det ikke hensyn til om arealet er lovlig oppført eller om bruken er lovlig, bruksendringer, lysforhold eller andre sikkerhetsmangler.

• Eiendommens markedsverdi kan ikke baseres på en ren matematisk beregning i forhold til antall kvadratmeter opplyst i rapporten. Opplysninger om areal kan altså ikke alene benyttes for beregning av eiendommens verdi.

• Rom som ligger utenfor boenheten, men som eier har påvist og/eller opplyst at tilhører boenheten, er oppmålt og inkludert i BRA-e. Det er ikke fremvist dokumentasjon på at rommet tilhører boenheten, med mindre dette er angitt særskilt. Rom utenfor boenheten kan omdisponeres av borettslaget/sameiet og dette kan påvirke boligens BRA. Vær oppmerksom på at NS 3940:2023 og eierseksjonsloven har ulik definisjon av fellesareal. Ved arealmåling gjelder NS 3940:2023 som definerer fellesareal slik: “Delen av bygning som brukes av to eller flere bruksenheter eller til bygningens forvaltning, drift eller vedlikehold.

• Se øvrig informasjon om areal i rapporten, Norsk Standard 3940 (2012 og 2023) og veiledningen til disse.

PERSONVERN

iVerdi AS, bygningssakkyndig og takstforetaket behandler person-opplysninger som bygningssakkyndig trenger for å kunne utarbeide rapporten. Personvernerklæring med informasjon om bruk av personopplysninger og dine rettigheter finner du her Personvernerklæring - iVerdi

DELING AV PERSONOPPLYSNINGER FOR TRYGGERE BOLIGHANDEL OG MULIG RESERVASJON

Norsk takst og deres samarbeidspartnere benytter personopplysninger fra rapporten for analyse- og statistikkformål, samt utvikling og drift av produkter og tjenester for takstbransjen og andre aktører i bolig-omsetningen. Les mer om dette og hvordan du kan reservere deg på https://www.norsktakst.no/norsk/om-norsk-takst/personvernerklaering/reservasjon/

Vendu lager en boliganalyse basert på opplysninger fra rapporten. Les mer om dette og hvordan du kan reservere deg her: https://samtykke.vendu.no/VI1914

KLAGEORDNING FOR FORBRUKERE

Er du som forbruker misfornøyd med bygningssakkyndiges arbeid eller opptreden ved taksering av bolig eller fritidshus, se www.takstklagenemnd.no for mer informasjon

Andre bilder

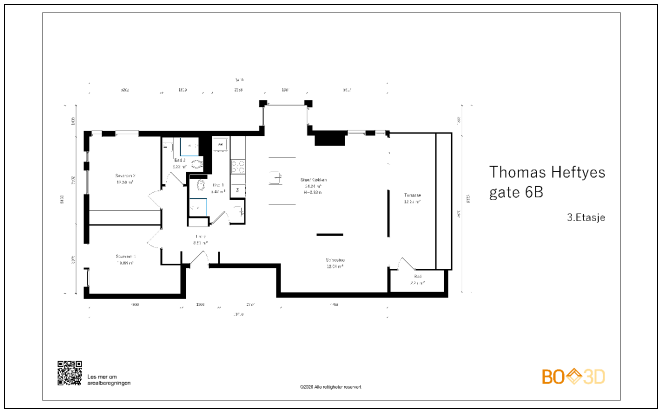

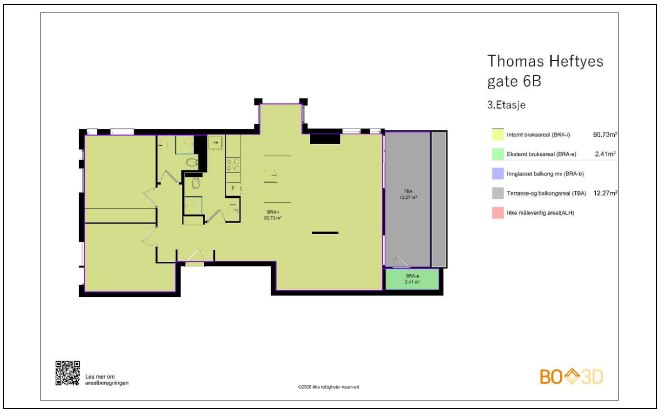

EGENERKLÆRINGSSKJEMA

Dato: 05.06.2026

Til orientering vil dette skjema være en del av salgsoppgaven

Meglerfirma	Boa EM Oslo Vest	Oppdragsnr.	1-26-0059
Addresse	Thomas Heftyes gate 6 B		
Postnr.	0264	Sted	OSLO
Selgers navn	Christian Pierre Kloster		

SPØRSMÅL FOR ALLE TYPER EIENDOMMER (spørsmål som besvares med «Ja», skal beskrives nærmere i «Beskrivelse»)

Innledende informasjon om salg av boligen

Er det dødsbo?

☑ Nei ☐ Ja

Salg ved fullmakt?

☑ Nei ☐ Ja

Har du kjennskap til eiendommen?

☐ Nei ☑ Ja

Når kjøpte du boligen?

2011

Hvor lenge har du bodd i boligen?:

15 år

Har du bodd i boligen siste 12 mnd?

☐ Nei ☑ Ja

I hvilket forsikringsselskap har du tegnet villa/husforsikring?:

If skadeforsikring

Våtrom

1. Kjenner du til om det er feil ved våtrom, for eksempel sprekker, lekkasje, råte, lukt eller soppskader?

☑ Nei ☐ Ja

2. Kjenner du til om det er utført arbeid på våtrom?

☑ Nei ☐ Ja, kun av faglært ☐ Ja, både av faglært og ufaglært ☐ Ja, kun av ufaglært

5. Har det blitt utført elektriske arbeider på våtrom, som for eksempel nye varmekabler, nytt el uttak eller liknende?

☑ Nei ☐ Ja, kun av faglært ☐ Ja, både av faglært og ufaglært ☐ Ja, kun av ufaglært

Vann/Avløp/Rør

6. Kjenner du til om det er feil på vann/avløp, herunder rørbrudd?

☑ Nei ☐ Ja

7. Kjenner du til om det har vært tilbakeslag, tett sluk eller lignende?

☑ Nei ☐ Ja

8. Kjenner du til om det har vært utført arbeider på vann/avløp/rør?

☑ Nei ☐ Ja, kun av faglært ☐ Ja, både av faglært og ufaglært ☐ Ja, kun av ufaglært

9. Kjenner du til om det har vært utført kontroll på vann/avløp/rør?

☑ Nei ☐ Ja

10. Kjenner du til om eiendommen har privat vannforsyning eller avløp, som septik, pumpekum, avløpskvern eller liknende?

☑ Nei ☐ Ja

Yttertak

11. Kjenner du til om det er feil/utettheter/lekkasje fra tak/takrenner/nedløp/beslag?

☑ Nei ☐ Ja

12. Kjenner du til om det er utført arbeid på taktekking/takrenner/beslag?

☐ Nei ☑ Ja, kun av faglært ☐ Ja, både av faglært og ufaglært ☐ Ja, kun av ufaglært

Beskriv hva som er utført av faglært, og av hvem:

Renoverte taket til gården, utført i regi av sameiet i ca 2011.

Har du dokumenter fra de som utførte arbeidet som viser eller beskriver hva som ble utført, og av hvem?

☑ Nei ☐ Ja

Forklar:

Initialer selger:
C P

Initialer kjøper (ved oppgjørsoppdrag):

Styret besitter informasjon om dette.

Piper og ildsteder

13. Kjenner du til om det er problemer med mur/pipe/ildsted, for eksempel dårlig trekk, sprekker, pålegg, fyringsforbud, innkledd pipe eller liknende?

☑ Nei ☐ Ja

Mur/Fundament/Skjevheter

14. Kjenner du til om det er sprekker i mur/skjeve gulv/setningsskader eller liknende?

☑ Nei ☐ Ja

Terrasser/Fasader/Vinduer

15. Kjenner du til om det er feil/utettheter/lekkasje i terrasser/fasade/vinduer?

☑ Nei ☐ Ja

16. Kjenner du til om det er utført arbeid på terrasser/fasade/vinduer?

☑ Nei ☐ Ja, kun av faglært ☐ Ja, både av faglært og ufaglært ☐ Ja, kun av ufaglært

Kjeller/Underetasje/Krypkjeller

Har boligen underetasje, kjeller eller krypkjeller?

☑ Nei ☐ Ja

18. Har det vært utført arbeid i forbindelse med drenering?

☑ Nei ☐ Ja, kun av faglært ☐ Ja, både av faglært og ufaglært ☐ Ja, kun av ufaglært

Loft

Har boligen loft?

☑ Nei ☐ Ja

Elektrisk Anlegg

21. Kjenner du til om det er feil ved det elektriske anlegget?

☑ Nei ☐ Ja

22. Kjenner du til om det har vært utført arbeider på el-anlegget?

☑ Nei ☐ Ja, kun av faglært ☐ Ja, både av faglært og ufaglært ☐ Ja, kun av ufaglært

23. Kjenner du til om det elektriske anlegget har vært undersøkt eller kontrollert av el-takstmann, el-installatør, eller det lokale el-tilsynet?

☑ Nei ☐ Ja

Installasjoner (klimaanlegg, ventilasjon osv.)

24. Kjenner du til om det er feil ved slike installasjoner

☑ Nei ☐ Ja

25. Kjenner du til om det har vært utført arbeider på slike installasjoner?

☑ Nei ☐ Ja, kun av faglært ☐ Ja, både av faglært og ufaglært ☐ Ja, kun av ufaglært

26. Kjenner du til om det har vært utført kontroll av slike installasjoner?

☑ Nei ☐ Ja

Oljetank

27. Kjenner du til om det er nedgravd oljetank på eiendommen?

☑ Nei ☐ Ja

28. Kjenner du til om det foreligger pålegg fra kommunen om å fjerne oljetanken?

☑ Nei ☐ Ja

29. Kjenner du til om kommunen har gitt dispensasjon til at oljetanken kan bli liggende? For eksempel ved at den tømmes/saneres eller fylles igjen?

☑ Nei ☐ Ja

Offentlige godkjenninger og utleiedel

30. Kjenner du til om det er innredet/bruksendret/bygget ut/lagt gulv/kledd vegger i andre deler av boligen?

☑ Nei ☐ Ja

31. Kjenner du til andre endringer, som tilbygg, garasje, terrasse/balkong/veranda, bruksendring, fasadeendringer?

☑ Nei ☐ Ja

32. Selges boligen med utleiedel, leilighet, hybel, eller tilsvarende?

☑ Nei ☐ Ja

Radon

35. Er det foretatt radonmåling?

☑ Nei ☐ Ja

Garasje/Carport

Har boligen garasje eller carport?

☐ Nei ☑ Ja

36. Kjenner du til om det er feil/utettheter/lekkasje ved garasje/carport?

☑ Nei ☐ Ja

37. Kjenner du til om det er utført arbeid på garasje/carport?

☐ Nei ☑ Ja, kun av faglært ☐ Ja, både av ☐ Ja, kun av ufaglært

faglært
og
ufaglært

Beskriv hva som er utført av faglært, og av hvem:

Felles garasje. Av og til trenger porten service, dette ordnes ved behov av styret/sameiet.

Har du dokumenter fra de som utførte arbeidet som viser eller beskriver hva som ble utført, og av hvem?

☑ Nei ☐ Ja

Beskriv dokumentene og legg frem kopi:

Styret kan kontaktes.

Kjenner du til om garasje/carport, og eventuelle innredning/endringer av dem, er godkjent hos bygningsmyndighetene?

☐ Nei ☑ Ja

Øvrige arbeider ved boligen (Skaderapporter, tilstandsvurderinger og arealmålinger)

38. Kjenner du til om det foreligger skaderapporter, tilstandsvurderinger eller målinger eller lignende om boligen, og hvor skaden og eventuell følgeskade, etter hva du vet, ikke er utbedret?

☑ Nei ☐ Ja

39. Kjenner du til om det foreligger brukstillatelser eller ferdigattester for boligen, eiendommen og utførte tiltak?

☑ Nei ☐ Ja

Planer og offentlige godkjenninger

40. . Kjenner du til om det er forslag eller vedtatte reguleringsplaner/andre planer, nabovarsler/byggegodkjenninger/byggeplaner eller andre offentlige vedtak som kan medføre endinger i bruken av eiendommen eller eiendommens omgivelser?

☑ Nei ☐ Ja

41. Kjenner du til om det er påbud/heftelser/krav/manglende tillatelser ved eiendommen?

☑ Nei ☐ Ja

42. Kjenner du til om det er forhold i nabolaget som medfører plager eller sjenanse som det kan være relevant for kjøper å vite om?

☑ Nei ☐ Ja

Andre relevante forhold

43. Kjenner du til om ufaglærte har utført arbeid på eiendommen som normalt bør utføres av faglærte, utover det som er nevnt tidligere (for eksempel murerarbeid, tømrerarbeid osv.)?

☑ Nei ☐ Ja

44. Kjenner du til andre forhold av betydning som kan være relevant for kjøper å vite om for eksempel flom, rasfare, skred, grunnforhold, tinglyste forhold, private avtaler og liknende?

☑ Nei ☐ Ja

Spørsmål for bolig i sameie/borrettslag/boligaksjeselskap

45. Kjenner du til om du har selvstendig vedlikeholdsansvar for fellesarealer slik som yttertak, drenering, loft, kjeller, balkong, veranda, terrasse, bod osv.?

☐ Nei ☑ Ja

Hvilke rom eller bygningsdel(er)?:

Styret kan kontaktes / se vedtekter.

46. Kjenner du til vedtak/forslag som kan medføre økte felleskostnader/fellesgjeld? For eksempel oppussing, vedlikehold eller nybygging?

☑ Nei ☐ Ja

47. Kjenner du til om det er sopp/råte/mugg i deler av eiendommen?

☑ Nei ☐ Ja

48. Kjenner du til om det er innsekter/skadedyr i eiendommen som skjeggkre, maur, biller, mus, rotter eller liknende?

☑ Nei ☐ Ja

49. Kjenner du til om sameiet/borettslaget/selskapet er involvert i tvister av noe slag?

☑ Nei ☐ Ja

50. Kjenner du til om det har vært utfordringer med å etablere bil-lader?

☑ Nei ☐ Ja

Jeg bekrefter at opplysningene er gitt etter beste skjønn. Jeg er kjent med at dersom jeg har gitt ufullstendige, uriktige eller misvisende opplysninger om eiendommen, vil forsikringsselskapet kunne søke hel eller delvis regress for sine utbetalinger eller redusere sitt ansvar helt eller delvis, jfr. vilkår for boligselgerforsikring punkt 7.1 og forsikringsavtaleloven kapittel 4.

Jeg er orientert om mitt mulige ansvar som selger etter avhendingsloven, eventuelt etter kjøpsloven (aksjeboliger), og om forsikringsgiver sitt boligselgerforsikringstilbud.

Jeg er klar over at avtale om forsikring er bindende. Jeg er også klar over at premietilbudet først kan påberopes når boligen er solgt (budaksept). Premietilbudet som er gitt av megler er bindende for forsikringsgiver i 6 – seks – måneder fra oppdragsinngåelse med megler.

Etter dette vil premien og forsikringsvilkårene kunne justeres. Når premietilbudet ikke lenger er bindende for forsikringsselskapet må egenerklæringsskjemaet signeres på nytt og eventuelle endringer påføres. Det vil da være forsikringspremien og forsikringsvilkårene på ny signeringsdato som legges til grunn.

Det kan ikke tegnes boligselgerforsikring ved følgende salg:

1. mellom ektefeller eller slektninger i rett oppstigende eller nedstigenede linje, søsken, eller
2. mellom personer som bor eller har bodd på boligeiendommen og/eller
3. når salget skjer som ledd i sikredes næringsvirksomhet/er en næringseiendom
4. etter at boligeiendommen er lagt ut for salg.
5. ved salg av helårs- og fritidsbolig er det krav til at det foreligger tilstandsrapport i henhold til Forskrift til avhendingslova (tryggere bolighandel).

Forsikringsselskapet kan ved skriftlig samtykke akseptere tegning av forsikring også i ovennevnte tilfeller. Dersom forsikringsselskapet ikke har gitt skriftlig samtykke, kan erstatningen bortfalle. Ved oppgjørsoppdrag trer forsikringen i kraft når kontrakten er signert av begge parter, begrenset til siste 12 måneder før overtakelse. Forøvrig oppfordrer selger potensielle kjøpere til å undersøke eiendommen grundig, jf avhendigsloven § 3-10 og kjøpsloven § 20 (aksjeboliger). Gyldig forsikring forutsetter at det for helårs- og fritidsbolig foreligger tilstandsrapport som er i henhold til Forskrift til avhendingslova (tryggere bolighandel)

☑ Jeg ønsker boligselgerforsikring, og bekrefter å ha mottatt og lest forsikringsvilkårene og informasjonsbrosjyre til selger i forbindelse med kjøp av boligselgerforsikring. Forsikringen trer i kraft på det tidspunkt det foreligger en budaksept mellom partene, begrenset til tolv måneder før overtakelse. Ved oppgjørsoppdrag trer forsikringen i kraft når kontrakten er signert av begge parter, begrenset til siste 12 måneder før overtakelse. Jeg bekrefter med dette at eiendommen ikke er en næringseiendom, at den ikke selges som ledd i næringsvirksomhet eller mellom ektefeller i rett oppstigende eller nedstigende linje, søsken, eller mellom personer som bor eller har bodd på boligeiendommen. Gyldig forsikring forutsetter at det foreligger tilstandsrapport som er i henhold til Forskrift til avhendingslova (tryggere bolighandel). Forsikringen er ugyldig dersom den tegnes i strid med forsikringsvilkårene. Jeg er oppmerksom på at eiendomsmegler ikke har fullmakt til å gjøre unntak fra ovennevnte begrensninger. Jeg er oppmerksom på at 8 % av totalt forsikringspremie er honorar til Söderberg & Partners.

☐ Jeg ønsker ikke å tegne boligselgerforsikring.

☐ Jeg har ikke mulighet til å tegne boligselgerforsikring iht. vilkår.

Dato 05.06.2026

Signert av *Christian Pierre Kloster*

Initialer selger:
C P

Initialer kjøper (ved oppgjørsoppdrag):