

Boa



Tommy Friestad Gründer / Markedsfører / Eiendomsmegler MNEF / Partner Tlf +47 959 95 320 E-post tommy@boaeiendom.no

HERMAN FOSS' GATE 12 C

PRISANTYDNING
7 800 000,-

3-roms loftsleilighet over en hel etasje i indre gård. Solrik balkong. Takhøyde på 3,7 m. Synlige takbjelker. Peisovn.

BRA-I
60 kvm

OM EIENDOMMEN

Dette er en leilighet med særpreg og en luftig atmosfære. Stuen har synlige takbjelker og en mønehøyde på nesten 3,7 meter, noe som gir en svært god romfølelse. Fra stuen er det utgang til en solrik balkong. Leiligheten har originale, slipte tregulv, kjøkken med teglsteinsdetaljer og heltre benkeplate, samt flislagt bad oppusset i 2020 med gulvvarme og regnfallsdusj. Beliggenheten på St. Hanshaugen er både sentral og tilbaketrukket, med kort vei til serveringstilbud.

Høydepunkter:

- Toppleilighet som utgjør en hel etasje
- Ingen over, ingen ved siden
- Solrik balkong i luftige frodige omgivelser
- Gode lysforhold fra vinduer på tre sider
- Generøs takhøyde i stuen med mønehøyde på nesten 3,7 meter
- Nyere peisovn fra 2019
- Originale, slipte furugulv
- Flislagt entré med gulvvarme
- Kjøkkenet med teglsteinsdetaljer
- Flislagt bad oppusset i 2020, med gulvvarme og regnfallsdusj
- To soverom og originale trefyllingsdører
- Stor felles terrasse og fin bakgård på bakkenivå

NØKKELINFORMASJON

Boligtype	Leilighet
Eierform	Selveier
Bruksareal (BRA)	68 m²
BRA-I	60 m²
BRA-E	8 m²
Tomteareal	818 m²
Antall rom	3
Antall soverom	2
Etasje	3
Byggeår	1899
Energimerking	G - Red

ØKONOMI

Prisantydning	kr 7 800 000,-
Andel fellesformue	kr 17 446,-
Felleskostnader/mnd	kr 4 446,-
Primær formuesverdi	kr 1 950 000,-
Sekundær formuesverdi	kr 7 800 000,-

Omkostninger

Tinglysing pantedokument	kr 545
Tinglysing skjøte	kr 545
Pantattest kjøper	kr 300
Dokumentavgift	kr 195 000

VISNINGER

07.06.2026 kl. 13:00 -13:45

08.06.2026 kl. 16:45 -17:30

INNHold OG BESKRIVELSE

Budgivning

Alle bud skal inngis skriftlig til megler. Det første budet skal inngis på budskjema påført budgivers signatur. I tillegg må budgiver ha legitimert seg. Senere bud kan inngis per e-post til: boa@boaeiendom.no, SMS til megler eller per fax til megler: Fax. 22 11 00 10. Bud kan også inngis via budgivningsplattform på nett eller app. Velges denne løsning, er det ikke krav til å sende det første budet på budskjema.

Megler skal så snart som mulig bekrefte skriftlig overfor budgiver at bud er mottatt. Bud som ikke er skriftlig, eller som har kortere akseptfrist enn til kl. 12.00 første virkedag etter siste annonserte visning, vil ikke bli formidlet til selger. Et bud er bindende for budgiver når budet er kommet til selgers kunnskap. Selger står fritt til å akseptere eller forkaste ethvert bud, og er således ikke forpliktet til å akseptere det høyeste budet på eiendommen.

Megler skal, i den grad det er nødvendig og mulig, informere de involverte i budrunden skriftlig om status i budgivningen. Megler er forpliktet til å legge til rette for en forsvarlig avvikling av budrunden, og for at budene skal kunne bli behandlet og videreformidlet skriftlig til alle involverte parter, må ethvert bud ha en tilstrekkelig lang akseptfrist. Selger må skriftlig akseptere budet før budaksept kan formidles til budgiver. Budforhøyelser skal derfor ha akseptfrist på minimum 30 minutter fra budet inngis.

Oppgjør

Kjøpesum, samt omkostninger, skal være inne på meglers klientkonto innen overtagelse.

Bakgrunn for salgsoppgaven

Salgsoppgaven er utarbeidet ut ifra opplysninger som er gitt av selger, befarng av eiendommen samt innhenting av nødvendige dokumenter og evt. takst/ tilstandsrapport.

Diverse opplysninger iht. selgers egenerklæring.

11. Kjenner du til om det er feil/utettheter/lekkasje fra tak/takrenner/nedløp/beslag?

Svar: Ja.

Beskrivelse:

Det er opplyst om lekkasje fra takvindu. Forholdet er sameiets ansvar. Vaktmesterfirmaet Hjelpende Hånd AS har vært på befarng og det er opplyst at lekkasjen vil bli utbedret.

14. Kjenner du til om det er sprekker i mur/skjeve gulv/setningsskader eller lignende?

Svar: Ja.

Beskrivelse:

Det er opplyst om skjevt gulv i boligen.

46. Kjenner du til vedtak/forslag som kan medføre økte felleskostnader/fellesgjeld?

Svar: Ja.

Beskrivelse:

Det er vedtatt økning av felleskostnadene med 20 % fra og med 1. juni.

Boligkjøperforsikring

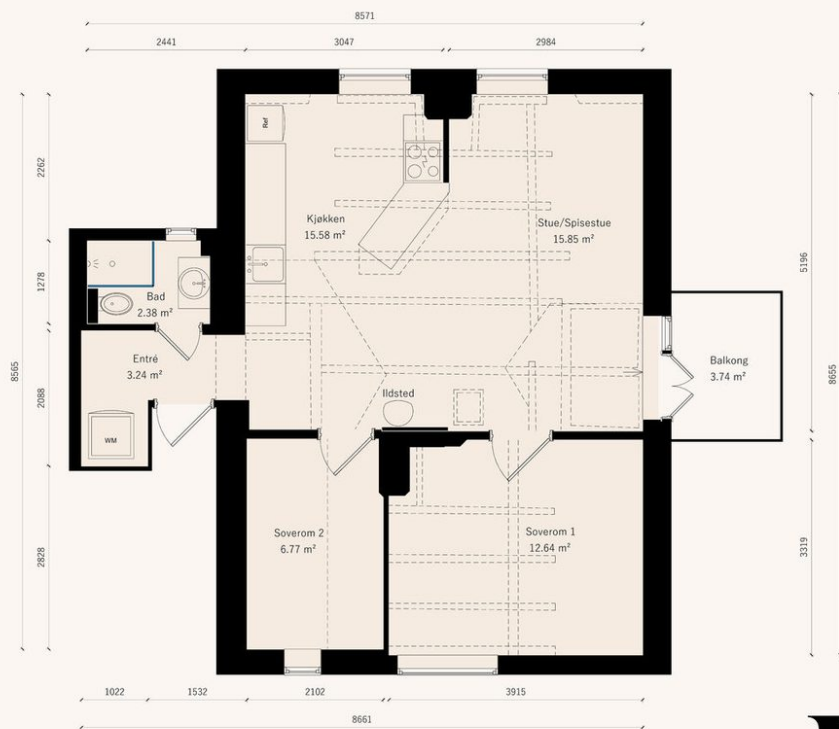
Kjøper du bolig gjennom Boa Eiendomsmegling kan du tegne Boligkjøperforsikring gjennom HELP. Forsikringen tegnes senest ved kontraktssignering. Kontakt gjerne megler for utfyllende informasjon om Boligkjøperforsikring og HELP.

Copyright

All tekst og alle bilder i denne annonse er © BOA Eiendomsmegling og uautorisert kopiering eller gjenbruk er ikke tillatt.

Forhold ved boligen


For feil og mangler oppfordres De til grundig gjennomgang av eiers egenerklæring og takst/ tilstandsrapport. Vi oppfordrer alle til å ta med bygningskyndig fagmann for nærmere gjennomgang av boligen.



Herman Foss gate 12C

Planløsningen er ikke i målestokk, avvik kan forekomme.
Oppgitte arealer er omtrentlige og ikke juridisk bindende.

Boa
































BELIGGENHET

Med en attraktiv beliggenhet i overgangen mellom Ila og St. Hanshaugen, bor du her i et av byens mest sjarmerende og levende områder. Dette er et nabolag som kombinerer roen fra Iladalen og Akerselva med det pulserende bylivet på St. Hanshaugen og Alexander Kiellands plass. Fra leiligheten er det gangavstand til alt du trenger i hverdagen, enten det er den raske morgenkaffen, handleturen etter jobb eller en lengre søndagstur i parken. Området preges av klassisk kvartalsbebyggelse med hyggelige, skjermede bakgårder, samtidig som du har umiddelbar tilgang til et rikt utvalg av butikker, spisesteder og grønne rekreasjonsområder. Her kan du leve et komplett byliv, med alt innen rekkevidde.

NÆRHET TIL SKOLE OG BARNEHAGE

Området har et godt utvalg av barnehager og skoler på alle trinn, alt innen gang- eller sykkelavstand. Nærmeste barneskole er Ila skole, en markant bygning i nabolaget, kun et par minutters gange unna.

BARNEHAGER

- Den Jødiske barnehage (1-5 år): ca. 0,4 km / 5 min gange
- Waldemars barnehage (0-5 år): ca. 0,7 km / 9 min gange
- Breidablikk barnehage (1-5 år): ca. 0,8 km / 9 min gange

BARNESKOLER

- Ila skole (1-7. trinn): ca. 0,2 km / 2 min gange
- Bolteløkka skole (1-7. trinn): ca. 1,1 km / 13 min gange

UNGDOMSSKOLER OG KOMBINERTE SKOLER

- Sagene skole (1-10. trinn): ca. 1,2 km / 15 min gange
- Kristelig gymnasium grunnskole (8-10. trinn): ca. 1,4 km / 16 min gange
- Fagerborg skole (8-10. trinn): ca. 1,7 km / 20 min gange

VIDEREGÅENDE SKOLER

- Foss videregående skole: ca. 0,9 km / 11 min gange
- Oslo katedralskole: ca. 1 km / 11 min gange

OFFENTLIG TRANSPORT OG KOMMUNIKASJON

Kollektivdekningen er svært god, med bussholdeplasser i umiddelbar nærhet som tar deg effektivt rundt i hele byen. Fra Falck Ytters plass, kun fem minutters gange unna, går busslinje 21 (Aker Brygge-Helsfyr) og flybussen. Gangavstand er det også til trikkestoppet Birkelunden på Grünerløkka. For togreisende er Nationaltheatret stasjon og Oslo S en kort buss- eller sykkeltur unna, med forbindelser til hele Østlandet og Gardermoen.

- Busstopp Falck Ytters plass: ca. 0,4 km / 5 min gange. Betjener linje 21, FB5A og FB5B.
- Trikkestop Birkelunden: ca. 1,1 km / 14 min gange. Betjener linje 11, 12 og 18.
- Nationaltheatret stasjon: ca. 2 km unna. Knytepunkt for T-bane, tog og trikk.

- Oslo S: ca. 2,9 km unna. Hovedstasjon for all tog- og T-banetraffikk.

FASILITETER OG SHOPPING

De daglige innkjøpene gjøres enkelt i nabolaget. Både Rema 1000 Ila, med Post i butikk, og søndagsåpne Joker Diriksgate ligger innen fem minutters gange fra leiligheten. For et bredere utvalg er St. Hanshaugen Senter like ved, med blant annet apotek, vinmonopol og flere butikker.

Langs Ullevålsveien og Waldemar Thranes gate finner du en rekke uavhengige forretninger, fra delikatessebutikken Gutta på Haugen til helsekostbutikken Røtter. Området rundt Alexander Kiellands plass har også flere butikker og servicetilbud. For en større shoppingrunde er sentrum, Majorstuen og Grünerløkka alle innen gang- eller kort kollektivavstand.

AKTIVITETER OG FRITID

Området byr på en unik kombinasjon av urbane gleder og grønne lunger. St. Hanshaugen park er en av byens flotteste parker, med store gressletter, turstier, uteservering og en fantastisk utsikt over Oslo. Parken er et naturlig samlingspunkt for grilling om sommeren og aking om vinteren. Like i nærheten ligger også Iladalen park, et roligere alternativ med lekeplass og store, åpne flater.

For den turglade starter turstien langs Akerselva bare et steinkast unna. Her kan du følge elven nordover mot Maridalsvannet eller sørover gjennom Grünerløkka og helt ned til sentrum. Langs elven ligger også Vulkan med Mathallen. For en historisk og sjarmerende spasertur kan man utforske trehusbebyggelsen på Telthusbakken og den idylliske Kjærlighetsstien.

Det er flere treningsentre i området, inkludert SATS Ila og Fresh Fitness St. Hanshaugen. I tillegg finnes det ballbaner ved Evald Ryghs plass og aktivitetshall på Ila skole.

LOKALE STEDER OG ATTRAKSJONER

St. Hanshaugen er kjent for sitt rike og varierte utvalg av kafeer, restauranter og barer. Her finner du alt fra den ikoniske kaffebaren Java til Michelin-anbefalte Smalhans. Nyt fransk bistroemat på Grotto, middelhavsinspirerte retter på Little Wolf, eller Oslos beste pizza hos Jungel Pizza. Andre populære steder inkluderer Lofthus Samvirkeag ved Alexander Kiellands plass, den tradisjonsrike Restaurant Schrøder og den koselige nabolagspuben Heim.

For en annerledes opplevelse kan du besøke Café Laundromat, som kombinerer kafé, bibliotek og vaskeri. Kake- og makronelskere vil sette pris på et besøk hos den anerkjente konditoren Pascal. Kulturtilbudet er også rikt, med alt fra konserter på Parksalongen til historiske landemerker som Gamle Aker kirke, Oslos eldste bygning, og Vår Frelsers gravlund, hvor mange av Norges mest kjente kulturpersonligheter hviler. Hele området oser av en særegen sjarm, med en blanding av historisk arkitektur og et moderne, pulserende nabolagsliv.

STANDARD

Standard hentet fra tilstandsrapport, datert 24.04.2026:

Gulv:

Flisbelagt gulv i entré og dusj/wc, originale furugulv med slipte og behandlede overflater i øvrige rom.

Vegger:

Pussede og malte gipsplater.

Himling:

Pussede og malte gipsplater med synlige trebjelker.

Kjøkken:

Kjøkkeninnredning i teglsten og benkestammer med profilerte fronter. Benkeplate i heltre med integrert oppvaskkum i børstet rustfritt stål og ettgreps blandebatteri. Fliser på vegg og sideplate. Avsatt plass og opplegg for oppvaskmaskin og komfyr. God skap- og benkeplass. Varmtvannsbereder plassert i benkeskap. Veggmontert avtrekksventilator i børstet rustfritt stål med spirorør og direkte utsug via luftekanal. Innredningen har stedvis bruksslitasje og fuktmerker på benkeplate. Komfyrvakt er ikke montert.

Bad:

Flisbelagte vegger og gulv. Gulvkonstruksjon i støpt betongdekke. Nedsenket dusjsone med fall fra terskel til sluk. Åpent plastsluk med vannlås, klemring og membran. Veggmontert servantskap med glatte fronter. Heldekkende servantplate med overmontert servant og ettgreps blandebatteri. Veggspil med belysning. Vegghengt toalett med innebygget sisterne. Dusjhjørne med veggmontert blandebatteri, hånddusj og regndusj, veggnisje og innfellbare dusjvegger i glass. Elektriske varmekabler i gulv. Elektrisk avtrekksvifte med luftespalte under dørbblad. Vegger sannsynligvis utført med stenderverk av tre belagt med våtromsplater med tetteremser, mansjetter og smøremembraner. Det foreligger ikke dokumentasjon på utført membran og tettesjikt.

BYGNINGSINFORMASJON

Byggemåte utvendig er hentet fra vedlagte tilstandsrapport, datert 11.03.2026:

Bygning generelt:

Bygningen er et boligbygg fra 1899 med bærende konstruksjoner, fasader og brannskillende vegger i teglstenskonstruksjoner. Utvendige fasader er pussede og malte. Grunnmur er av natursten. Etasjeskillere er utført i trebjelkelag, sannsynligvis som stubbeloft isolert med leire. Det er stedvis noe knirk og ujevnheter i gulv, og det er registrert mindre skjevheter i gården av eldre dato. Taket er en saltakskonstruksjon.

Vinduer:

Vinduene har malte vindusrammer og karmen i tre med 2-lags isolerglass fra 2008. Det er også et takvindu med treramme og plexiglass. Isolerglassene har passert halvparten av forventet brukstid. Vindusrammene har behov for vedlikehold. Takvinduet er ikke isolert, og ifølge selger har det vært lekkasje fra dette. Sameiet er ansvarlig for utbedring.

Dører:

Brannklassifisert/lydisolert B30/DB35 entrédør fra 1987 med finerte og malte overflater fra felles trappeoppgang. Døren har passert halvparten av forventet brukstid.

Terrassedør:

To-fløyet balkongdør med malte dørrammer og dørkarmen med 2-lags isolerglass fra 2016.

Balkonger / Terrasser:

Balkong på ca. 3.74 m² med adkomst fra stue. Balkongen er oppført i stålkonstruksjoner, belagt med tretremmer. Det er montert en veggmontert manuell markise.

Viktig! Se vedlagt tilstandsrapport for informasjon om vurdering av tilstandsgrad (TG1, TG2 og TG3), avvik og tiltak på de ulike bygningsdelene.

Tekniske installasjoner er hentet fra vedlagte tilstandsrapport, datert 11.03.2026:

Vannledninger:

Vannledninger består av malt kobberør med stengeventil på hovedvannsinntak i kjeller. Skjulte rørføringer i plast (rør-i-rør) er lagt i trekkerør fra hovedvannsinntak frem til fordelerskapet i entré. Det er et synlig avrenningsrør med siklemikk på dusj/wc. Vannrørene fungerer tilfredsstillende, men fordelingsoversikt og merking av rørene i fordelerskapet mangler. Dokumentasjon på arbeidet er ikke fremvist.

Avløpsrør:

Innvendige avløpsrør fra kjøkken og våtrom er i plast. Originale felles avløpsrør i støpejern er synlig i vegggluke og i benkeskap på kjøkken.

Ventilasjon:

Ventilasjon i leiligheten er basert på naturlig avtrekk via vinduer og balkongdør. På bad/WC er det elektrisk avtrekksvifte og luftespalte under dørrblad. På kjøkkenet er det veggmontert avtrekksventilator med direkte utsug via luftekanal. Det er påvist begrenset ventilasjon på soverom, og det er registrert svertesopp på vindusrammer som følge av kondens.

Varmtvannstank:

Varmtvannsbereeder er plassert i benkeskap på kjøkken. Bereederen har passert mer enn halvparten av forventet normal brukstid og er ikke tilkoblet fast kontaktpunkt.

Varme:

Oppvarming av oppholdsrom er basert på elektrisk oppvarming med varmekabel i entré, panelovner i stue og soverom, og peisovn i stue. Det er elektriske varmekabler i gulv på bad/WC. Peisovnen har glassdør, sideglass og gnistfanger i glass på gulv. Avstanden mellom ildstedet og brennbart materiale er for liten. Varmekablene på badet har passert halvparten av forventet brukstid.

Elektrisk anlegg:

Åpent og skjult elektrisk spredernet. Sikringsskap med automatsikringer og digital strømmåler. Det er manglende dekkfront på sikringsskapet og manglende kursfordelingsoversikt. Jordingskabel i sluk er ikke festet tilstrekkelig. Det foreligger ikke samsvarserklæring for arbeid utført etter 1999. Det anbefales en utvidet el-kontroll.

Viktig! Se vedlagt tilstandsrapport for informasjon om vurdering av tilstandsgrad (TG1, TG2 og TG3), avvik og tiltak på de ulike bygningsdelene.

BESKRIVELSE

Eierseksjon

INNHold

Leiligheten er en 3-roms loftsleilighet i 3. etasje og består av hele etasjen i et mindre boligbygg.

Leiligheten inneholder entré, stue med kjøkken i åpen løsning, to soverom og bad. Balkong med adkomst fra stuen.

Til seksjonen hører tre boder: bod i oppgang/uthus på ca. 7 m² som deles med nabo, der seksjonens andel utgjør ca. 3 m², kjellerbod på ca. 3 m² og loftsbod i oppgang A på ca. 4,8 m². Kjellerboden har takhøyde under 1,90 m og regnes ikke som måleverdig areal. Loftsboden var ikke besiktiget ved takstbefaringen på grunn av manglende nøkkel.

VEI, VANN, AVLØP

Eiendommen er tilknyttet offentlig vann og avløp via private stikk- og fellesledninger. Private stikkledninger vedlikeholdes for eiers regning.

PARKERING

Sameiet har ikke egne parkeringsplasser. Det er gateparkering og beboerparkering i området etter gjeldende bestemmelser. El-billadestasjoner finnes i n romr det.

OVERTAKELSE

Etter n rmere avtale med selger.

BOLIGSELGERFORSIKRING

Selger har tegnet boligselgerforsikring.

FORBEHOLD

Det tas forbehold om panthavers salgssamtykke. Partene er innforst tt med at ovennevnte forbehold m  v re avklart innen overtagelse kan finne sted og at overtagelse i s  fall m  utsettes til ovennevnte er avklart. K per bes kontrollere med meglerforetaket at forbehold er avklart f r man overtar boligen Selger er innforst tt med at ovennevnte forbehold m  oppfylles f r helt eller delvis oppgj r kan foretas. Om ikke ovennevnte forbehold g r i orden heves kontrakten uten ytterligere omkostninger for k per. Eventuelt innbetalt bel p tilbakebetales til k per i sin helhet, i tillegg til eventuelle opptjente renter.

REGULERING

Eiendommen ligger i Oslo indre by. Tidligere reguleringsplan S-2255 «Oslo sentrum og indre sone», vedtatt 28.07.1977, er helt eller delvis opphevet ved bystyrets vedtak 23.09.2015. Gjeldende plangrunnlag er Kommuneplan 2015–2030 (Oslo mot 2030). Reguleringskart er datert 20.04.2026. Interessenter oppfordres til   gj re seg kjent med gjeldende planer hos Plan- og bygningsetaten i Oslo kommune.

SENTRALE LOVER

Hvitvaskingsloven:

Eiendomsmegleren er underlagt lov om tiltak mot hvitvasking og terrorfinansiering (hvitvaskingsloven). Dette inneb rer at eiendomsmegleren har plikt til   melde fra til  kokrim om evt. mistenkelige transaksjoner samt   eventuelt stanse dem. Megler kan ikke holdes ansvarlig for de konsekvenser dette vil kunne medf re for oppdragsgiver og/eller eventuelle reelle rettighetshavere til salgsobjektet eller deres medkontrahent.

Salg etter avhendingsloven ved salg til forbrukerk per:

For   f  et best mulig beslutningsgrunnlag er det viktig   lese salgsdokumentene grundig f r visning, og uansett f r budgivning. Salgsoppgaven inneholder sentrale opplysninger fra eiendomsmegleren, tilstandsrapport fra bygningsakkyndig, egenerkl ring fra selger og andre dokumenter med relevant innhold. Uavhengig av om det er lest eller ikke, regnes K per for   kjenne til det som g r tydelig fram av salgsdokumentene.

I tillegg til   sette seg grundig inn i dokumentene, oppfordres interessenter til   unders ke eiendommen n ye.

Eiendommen kan ha en mangel dersom den ikke samsvarer med kravene til kvalitet, utrustning og annet som f lger av avtalen, jf. avhendingsloven   3-1. Videre vil eiendommen ha mangel dersom det er holdt tilbake eller gitt uriktige opplysninger om eiendommen som har virket inn p  avtalen, jf. avhendingsloven    3-7 og 3-8.

Ved salg til forbrukerk per er det ikke anledning til   ta forbehold om at eiendommen selges «som den er» eller med lignende generelle forbehold. Forbehold om eiendommens tilstand som er spesifisert nok til   kunne innvirke p  k psvurderingen, anses likevel som en del av avtalen, og vil derfor ikke kunne p beropes som mangel jf. avhendingsloven   3-9 (2) andre setning.

Hvis det ikke er avtalt noe s rskilt, gjelder bestemmelsene i avhendingsloven    3-2 til 3-6 om generelle krav til eiendommen, arealavvik og tilbeh r. Disse bestemmelsene supplerer alts  det som f lger av avtalen.

Boligens alder, type og synlige tilstand har betydning for hvilken kvalitet og stand som kan forventes. For eksempel kan det ikke

forventes at en eldre bolig har samme tilstand som en ny eller nyere bolig. Eldre boliger er vanligvis bygget etter andre krav og med andre materialer, og vil i tillegg ha varierende grad av slitasje og skader som følge av blant annet bruk, værpåkjenninger og annen aldersferringelse. Skader og forringelser som er naturlige følger av dette vil normalt ikke bli ansett som kjøpsrettslige mangler.

Kjøper kan ikke gjøre gjeldende som en mangel noe kjøperen kjente eller måtte kjenne til da avtalen ble inngått. Dersom kjøperen før avtaleinngåelsen har undersøkt eiendommen, eller uten rimelig grunn unnlatt å følge oppfordringen om undersøkelse, kan kjøperen ikke gjøre gjeldende som mangel noe han burde blitt kjent med ved undersøkelsen.

Det gjøres oppmerksom på at selv om det skulle være mangel ved eiendommen, må kjøperen selv dekke tap og kostnader opp til et beløp på 10 000 kroner (kjøpers «egenandel»/ «egenrisiko»), om ikke annet er sagt i loven.

Kjøpers egenrisiko har ikke betydning for spørsmålet om det foreligger en mangel. Beløpet kommer imidlertid til fradrag i en eventuell utmåling av prisavslag eller erstatning dersom det er en mangel ved eiendommen som selger er ansvarlig for.


* Med forbrukerkjøper menes kjøp av eiendom når kjøperen er en fysisk person som ikke hovedsakelig handler som ledd i næringsvirksomhet.

Salg etter avhendingsloven dersom kjøper ikke er forbrukerkjøper:
Dersom kjøper ikke er forbrukerkjøper selges eiendommen «som den er».

Salgsvilkår/AS IS: Eiendommen selges i den forfatning den er under visning. Salget følger Avhendingsloven § 3-9: "Endå egedomen er selt "som han er" eller med liknande allment atterhald, har egedomen likevel mangel der dette følger av §§ 3-7 eller 3-8. Egedomen har også mangel dersom han er i vesentlig ringare stand enn kjøparen hadde grunn til å rekne med ut i frå kjøpesummen og tilhøva ellers." Kjøper kan derfor ikke påberope seg noen andre bestemmelser etter avhl. Kapittel 3, enn det som følger direkte av § 3-9. Dette reduserer selgers ansvar etter avhendingsloven og vil være en del av kontraktvilkårene. Opplysninger om innvendige arealstørrelser i salgsoppgaven er hentet fra takst på eiendommen. Opplysninger i salgsoppgaven er godkjent av selger.

Informasjonen ovenfor om kjøpers undersøkelsesplikt, herunder oppfordringen om å undersøke eiendommen nøye, gjelder også for kjøpere som ikke anses som forbrukere. Ved spørsmål, kontakt megler for mer informasjon. I alle tilfeller forutsettes det, med mindre annet er avtalt, at hjemmel overføres til kjøper ved overtakelse.

ANSVARLIG MEGLER



Tommy Friestad

Gründer / Markedsfører / Eiendomsmegler MNEF / Partner
+47 959 95 320
tommy@boaeiendom.no

BOA Eiendomsmegling Oslo Vest AS
v/Afrim Deari
Smalvollveien 44, 0667 OSLO
E-post: afrim@boaeiendom.no

Deres ref.: 1-26-0056 .

Vår ref.: 4490-1-05

Dato: 20.04.2026

Megleropplysninger

Boligselskap: Sameiet Herman Fossgt 12
Organisasjonsnr: 971274360
Seksjonseier: Yuen, Jon Henrik Eikli
Medeier:
Leilighetsnummer: 05
Adresse: Hermann Foss Gate 12 C, 0171 OSLO
Seksjonsnummer: 5
Gnr. 219
Bnr. 114

Det presiseres at OBOS kun er regnskapsfører for boligselskapet, og avtalen omfatter utelukkende regnskapsførsel og innkreving. Det betyr at OBOS ikke besitter informasjon om eventuelle planlagte rehabiliteringer, vedlikeholdsprosjekter, låneopptak, endringer i felleskostnader, parkering/garasje etc. Eiendomsmegler må selv kontakte selskapets styreleder for å innhente ytterligere informasjon. Eiendomsmegler er ansvarlig for å lese alle innkallinger, protokoller og andre dokumenter ekstra nøye. Eventuelle dokumenter som ikke medfølger meglerpakken må megler selv innhente fra selskapets styreleder. Kontaktinformasjon til styreleder fremkommer i eget avsnitt lenger ned i brevet.

Opplysninger om boligselskapet:

- Forkjøpsrett: Nei
- Styregodkjenning: Nei
- Forsikret hos: Gjensidige Forsikring Asa- polisnummer 52649838.
- Mulighet for individuell nedbetaling på hele eller deler av fellesgjeld: Nei
- Sikringsordning: Nei
- Selskapets vedtekter kan inneholde bestemmelser om styregodkjenning ved overdragelse og/eller bruksoverlating, samt eventuelt andre bestemmelser/begrensninger av betydning. Se også selskapets husordensregler for eventuelle bestemmelser om husdyrhold og lignende.
- Månedlige felleskostnader som ikke er spesifiserte, dekker boligselskapets driftskostnader. For ytterligere spesifisering, vennligst se regnskapet i årsrapporten.
- Påkostninger/utbedringer i boligselskapet: Se årsrapporten.
- Vi gjør oppmerksom på at innkallingen kan gjelde for et møte som ikke er avholdt. Protokoll må eventuelt etterbestilles. Vi tar forbehold om at regnskapet blir godkjent av årsmøte.

Selskapets totale lån og vilkår:

Bank: OBOS-banken AS
Lånenr.: 98207502669
Lånetype: Annuitetslån
Rentesats: 7,35%
Restsaldo 1 226 909,00
Innfrielsesdato: 29.01.2031
Type rente: Flytende rente
Terminer i året: 12
Administrasjonsavtale: Nei

Vi gjør oppmerksom på at vi kan ha mottatt varsel om renteendring eller nye lån som ikke er iverksatt pr dags dato.

Økonomiske opplysninger om leiligheten:

Totale felleskostnader pr. Månedlig intervall: 3 886,00,-

Herav:

Pr. dags dato

Evt. fremtidig endring:

Lån	1 088,00	
Felleskostnader	2 798,00	3 357,60 fra 01.06.2026

Ved oppgjør bes megler ta kontakt med OBOS Innbetalingservice per tlf. 22 86 56 25 eller e-post restanseforesporsel@obos.no for å få oppgitt eventuelle utestående felleskostnader/andre heftelser iht. boligselskapets legalpant. Selger er ansvarlig for felleskostnadene i overtakelsesmåneden, med mindre overtakelsen skjer den 1. i måneden. Vi forutsetter at kjøper og selger gjør opp seg imellom for oppgjørsmåneden.

Ligningsposter pr. 31.12.2025 (med forbehold om endringer):

Ligningsverdi fås på ligningskontoret

Innberetningspliktige inntekter:	1 086,-
Fradragsberettigede kostnader:	5 457,-
Annen formue:	17 446,-
Gjeld:	64 742,-

Fellesgjeld, kapitalkostnader og eventuell avdragsfrihet:

Bank:	OBOS-banken AS
Lånenummer:	98207502669
Restsaldo:	62 074,47
Kapitalkostnader:	1 277,65
Administrasjonsavtale:	Nei

Sum andel fellesgjeld (kun lån) kr 62 074,47,-, pr. dags dato.

For boliger som har fellesgjeld knyttet til boligselskapets lån gjelder følgende forutsetninger:

Kapitalkostnader:

All låneinformasjon over er beregnet ut fra dagens kjente lånebetingelser. De månedlige kapitalkostnadene (renter og avdrag) viser hvor mye det koster å betjene lån for eieren av denne leiligheten. Eventuelt avvik mellom kapitalkostnader og lånekostnader under punktet "Økonomiske opplysninger om leiligheten", kan skyldes renteendringer, periodisering eller andre årsaker.

Enkelte lån kan ha avvikende antall terminer for nedbetaling enn 12 terminer i året. Henviser derfor til avsnittet for selskapets totale lån for å se antall terminer pr år pr lån.

I tilfelle avvik fra 12 terminer må kapitalkostnader oppgitt deles på korrekt antall måneder.

Hvis antall terminer på lånet er 2 så kan "Kapitalkostnader" på lånet deles på 6.

Hvis antall terminer på lånet er 4 så kan "Kapitalkostnader" på lånet deles på 3.

Avdragsfrihet og estimert endring i felleskostnader:

Ved avdragsfrihet vil det fremkomme informasjon om dette under "selskapets totale lån og vilkår". Vær oppmerksom på at selskapet vanligvis begynner å kreve inn et høyere beløp 1 til 6 måneder før den avdragsfrie perioden avsluttes, slik at man har midler til å betale avdraget ved forfall. Estimert endring i felleskostnader pr. md. etter avdragsfri periode forutsetter at avdrag og rentebetingelser pr. dato beholdes uendret. Se egen note i regnskapet for ytterligere informasjon og forutsetninger.

Annen informasjon:

Opplysninger gitt i dette brev er basert på de opplysninger forretningsfører har på tidspunktet for avgivelsen. Selger og megler må kontrollere de tall som framgår av dette brev mot den informasjon han selv sitter inne med, særlig tidligere ligningsoppgaver. Dersom det oppdages avvik mellom oppgitte beløp i dette brevet og det som fremgår av andre dokumenter selger har, så må dette meldes skriftlig inn til forretningsfører i god tid før salget. Det må henvises til hvilke dokumenter det er avvik mellom. Forretningsfører aksepterer intet erstatningsansvar for feil i de gitte opplysninger med mindre det er utvist grov uaktsomhet.

Melding fra megler ved salg:

Melding om ny eier sendes OBOS Eiendomsforvaltning AS pr. e-post: eierskifte@obos.no, med kopi til styreleder. Meldingen må inneholde kjøpers navn, nåværende adresse, fødsels- og personnummer, overtakelsesdato samt selgers nye adresse. Vi ber også om å få oppgitt kjøpers e-postadresse og mobilnummer. Er det flere kjøpere må vi få tilsvarende informasjon pr. kjøper.
Styrets kontaktinfo: herman.foss.gt12@styerommet.no

Alle meglerkontorer som har aktivert tjenesten Ambita Samhandling Forretningsfører, er pålagt å bruke den digitale løsningen fremfor å sende eierskiftemelding på e-post. Dette innebærer at alle henvendelser og forespørsler som gjelder salgsmeldinger eller forhåndsutlysninger, må sendes via den digitale løsningen.

Vi gjør oppmerksom på at all informasjon som sendes pr. e-post bør krypteres og sendes på en sikker måte.

Elektronisk kommunikasjon:

Styret/OBOS Eiendomsforvaltning vil kommunisere med eierne elektronisk (pt via Vibbo, e-post, SMS) med mindre eieren har reservert seg mot dette. Reservasjon skjer på Vibbo, der det under «min profil» vil være en knapp for reservasjon. Har du flere eieforhold og ønsker du å reservere deg, må du gjøre dette pr eieforhold.

Alternativt kan boligeier sende krav om reservasjon til reservasjon.oef@obos.no

Priser og gebyrer p.t.:

Eierskiftegebyr er kr 6.725,- inkl. mva. Faktura ettersendes når eierskiftet er registrert. Vennligst vent med betaling til denne er mottatt, da KID nummer må oppgis ved betaling. Vi gjør oppmerksom på at det kan påløpe ytterligere kostnader i forbindelse med eventuell overføring av garasje, parkering eller lignende forhold.

Vi ser fram til et hyggelig samarbeid.

Vennlig hilsen OBOS Eiendomsforvaltning AS



Ekstraordinært årsmøte 2026

Innkalling

S.nr. 4490

SAMEIET HERMAN FOSSGT 12

Velkommen til årsmøte i SAMEIET HERMAN FOSSGT 12

Innkallingen inneholder alle sakene som skal behandles på årsmøtet. Styret håper du leser gjennom og viser din interesse ved å delta på årsmøtet.

Digital avstemning:

Avstemningen åpner 25. april kl. 09:00 og lukker 28. april kl. 09:00.

Du finner avstemningen på:

<https://vibbo.no/4490>

Hvordan deltar du digitalt?

- Du får en link via SMS.
- Du kan også finne møtet ved å gå inn på vibbo.no
- Du kan se gjennom sakene som skal behandles, komme med spørsmål og avgi din stemme.
- **Viktig:** Juridiske eiere (firmaer) som ønsker å delta i årsmøtet, må gjøre det gjennom en boligforvalter. Kontakt OBOS support i god tid for å få lagt til boligforvalteren.

Hvem kan stemme på årsmøtet?

- Alle eiere har rett til å stemme på årsmøtet.
- En stemme avgis pr. eierandel.

Hvordan stemme hvis du ikke kan delta digitalt?

Dersom du ikke kan delta digitalt, må du benytte analog stemmeseddel som er vedlagt i innkallingen. Dette må gjøres innen avstemningen lukkes.

Saker til behandling

1. Valg av møteleder
2. Valg av protokollvitne
3. Godkjenning av møteinnkallingen
4. Godkjenne årsregnskap 2024

Med vennlig hilsen,

Styret i SAMEIET HERMAN FOSSGT 12

Sak 1

Valg av møteleder

Krav til flertall:

Alminnelig (50%)

Møtelederen sørger for at møtet blir avviklet etter lovens regler og er ansvarlig for at det føres protokoll. Hvis ikke årsmøtet velger en møteleder eller den foreslåtte møtelederen ikke blir valgt, er det styrets leder som etter loven er møteleder.

Forslag til vedtak

Sondre Steigen v/OBOS er valgt.

Sak 2

Valg av protokollvitne

Krav til flertall:

Alminnelig (50%)

Valg av minst én eier til å signere protokollen.

Forslag til vedtak

Frode Sætren er valgt.

Sak 3

Godkjenning av møteinnkallingen

Krav til flertall:

Alminnelig (50%)

Det ble foreslått å godkjenne den måten årsmøtet er innkalt på.

Forslag til vedtak

Møteinnkallingen godkjennes

Sak 4

Godkjenne årsregnskap 2024

Krav til flertall:

Alminnelig (50%)

Regnskapet for 2024 skal godkjennes, da det av ulike årsaker ikke ble avholdt møte i løpet av fjoråret. Vi ønsker derfor å få dette formelt behandlet som et eget ekstraordinært årsmøte, uten at det avholdes et fysisk eller digitalt møte.

Ordinært årsmøte vil bli avholdt i løpet av juni, hvor regnskapet for 2025 vil bli behandlet. Frist for innsending av saker til dette årsmøtet vil bli kunngjort etter at det ekstraordinære årsmøtet er gjennomført.

Videre informerer vi om at felleskostnadene økes med 20 %, med virkning fra 1. juni.

Forslag til vedtak

Årsregnskap for 2024 godkjennes.

Vedlegg

1. Årsregnskap 4490.pdf

SAMEIET HERMAN FOSSGT 12
ORG.NR. 971 274 360, KUNDENR. 4490

RESULTATREGNSKAP

	Note	Regnskap 2024	Regnskap 2023	Budsjett 2024	Budsjett 2025
DRIFTSINNEKTER:					
Innkrevde felleskostnader	2	849 192	849 192	0	0
SUM DRIFTSINNEKTER		849 192	849 192	0	0
DRIFTSKOSTNADER:					
Regnskapsførerhonorar		-31 901	-30 296	0	0
Konsulenthonorar	3	-833	-16 219	0	0
Drift og vedlikehold	4	-17 222	-27 717	0	0
Forsikringer		-164 152	-152 324	0	0
Kommunale avgifter	5	-234 912	-200 081	0	0
Energi/fyring		-8 218	-10 086	0	0
TV-anlegg/bredbånd		-112 284	-107 131	0	0
Andre driftskostnader	6	-109 081	-98 790	0	0
SUM DRIFTSKOSTNADER		-678 602	-642 643	0	0
DRIFTSRESULTAT		170 590	206 549	0	0
FINANSINNEKTER/-KOSTNADER:					
Finansinntekter	7	19 748	19 946	0	0
Finanskostnader	8	-124 914	-122 429	0	0
RES. FINANSINNT./-KOSTNADER		-105 166	-102 483	0	0
ÅRSRESULTAT		65 424	104 066	0	0
Overføringer:					
Reduksjon udekket tap		65 424	104 066		

SAMEIET HERMAN FOSSGT 12
ORG.NR. 971 274 360, KUNDENR. 4490

BALANSE

	Note	2024	2023
EIENDELER			
OMLØPSMIDLER			
Restanser på felleskostnader		9 448	4 324
Forskuddsbetalte kostnader		158 452	149 006
Driftskonto OBOS-banken		297 882	464 008
SUM OMLØPSMIDLER		465 782	617 338
SUM EIENDELER		465 782	617 338
EGENKAPITAL OG GJELD			
EGENKAPITAL			
Udekket tap	9	-1 007 681	-1 073 105
SUM EGENKAPITAL		-1 007 681	-1 073 105
GJELD			
LANGSIKTIG GJELD			
Pante- og gjeldsbrevlån	10	1 477 588	1 659 814
SUM LANGSIKTIG GJELD		1 477 588	1 659 814
KORTSIKTIG GJELD			
Forskuddsbetalte felleskostnader		1 943	20 586
Leverandørgjeld		-8 165	7 845
Skyldige offentlige avgifter	11	141	141
Påløpte renter		957	1 057
Annen kortsiktig gjeld	12	1 000	1 000
SUM KORTSIKTIG GJELD		-4 124	30 629
SUM EGENKAPITAL OG GJELD		465 782	617 338
Pantstillelse		0	0
Garantiansvar		0	0

Oslo, __. __. 2025

Styret i Sameiet Herman Fossgt 12

Frode Sætren

Linn M. FÄrnlund Jacobsen

Marianne Holm Glad

Christina Lund

Kari Stedje

NOTE: 1**REGNSKAPSPRINSIPPER**

Årsregnskapet er satt opp i samsvar med regnskapslovens bestemmelser og god regnskapsskikk for små foretak.

INNTEKTER

Inntektene inntektsføres etter opptjeningsprinsippet.

HOVEDREGEL FOR KLASIFISERING OG VURDERING AV EIENDELER OG GJELD

Omløpsmidler og kortsiktig gjeld omfatter poster som forfaller til betaling innen ett år. Øvrige poster er klassifisert som anleggsmidler/langsiktig gjeld. Omløpsmidler vurderes til anskaffelseskost. Kortsiktig gjeld balanseføres til nominelt beløp på etableringstidspunktet. Anleggsmidler vurderes til anskaffelseskost, men nedskrives til virkelig verdi dersom verdifallet ikke forventes å være forbigående. Langsiktig gjeld balanseføres til nominelt beløp på etableringstidspunktet. Andre varige driftsmidler balanseføres og avskrives lineært over driftsmidlenes økonomiske levetid.

FORDRINGER

Kundefordringer og andre fordringer er oppført i balansen til pålydende etter fradrag for avsetning til forventet tap. Avsetning til tap gjøres på grunnlag av individuelle vurderinger av de enkelte fordringene.

ANSATTE

Det har verken vært ansatte eller lønnsutbetalinger i selskapet gjennom året. Selskapet er derav ikke pliktig til å ha tjenstepensjonsordning etter lov om obligatorisk tjenstepensjon. Det har heller ikke vært utbetalt styrehonorar.

NOTE: 2**INNKREVDE FELLESKOSTNADER**

Felleskostnader	591 036
Lån	258 156
SUM INNKREVDE FELLESKOSTNADER	849 192

NOTE: 3**KONSULENTHONORAR**

Tilleggstjenester, OBOS Eiendomsforvaltning AS	-364
Andre konsulenthonorarer	-469
SUM KONSULENTHONORAR	-833

NOTE: 4**DRIFT OG VEDLIKEHOLD**

Drift/vedlikehold VVS	-8 648
Drift/vedlikehold utvendig anlegg	-328
Drift/vedlikehold heisanlegg	-8 246
SUM DRIFT OG VEDLIKEHOLD	-17 222

NOTE: 5**KOMMUNALE AVGIFTER**

Vann- og avløpsavgift	-157 304
Feieavgift	-4 624
Renovasjonsavgift	-72 984
SUM KOMMUNALE AVGIFTER	-234 912

NOTE: 6**ANDRE DRIFTSKOSTNADER**

Container	-1 965
Lyspærer og sikringer	-3 109
Vaktmestertjenester	-14 723
Renhold ved firmaer	-81 625
Andre fremmede tjenester	-5 406
Bank- og kortgebyr	-2 253
SUM ANDRE DRIFTSKOSTNADER	-109 081

NOTE: 7**FINANSINTEKTER**

Renter av driftskonto i OBOS-banken	2 587
Renter av for sent innbetalte felleskostnader	493
Kundeutbytte fra Gjensidige	16 668
SUM FINANSINTEKTER	19 748

NOTE: 8**FINANSKOSTNADER**

Renter og gebyr på lån OBOS-banken	-124 894
Renter på leverandørgjeld	-20
SUM FINANSKOSTNADER	-124 914

NOTE: 9**UDEKKET TAP (NEGATIV EGENKAPITAL)**

Udekket tap betyr at egenkapitalen i selskapet er negativ. Det skyldes at selskapet fra stiftelsen og frem til 31.12. i regnskapsåret, har hatt høyere kostnader enn inntekter. Den manglende likviditeten er finansiert ved låneopptak.

I eierseksjonssameier føres ikke verdien av bygget i balansen. Årsaken er at den enkelte sameier, og ikke selve sameiet, står som eier av boligene. Det medfører at all rehabilitering, også evt. påkostning, kostnadsføres i perioden arbeidene utføres. Eventuelle verdiøkninger som følge av tiltakene, tilfaller den enkelte sameier uten at det føres i sameiets balanse. Siden tiltakene er finansiert gjennom felles låneopptak i sameiet, fremkommer låneopptaket som gjeld i balansen og nedbetales gjennom fremtidige felleskostnader.

Ved kjøp og salg av bolig er udekket tap (negativ egenkapital) reflektert gjennom fellesgjelden på hver enkelt leilighet.

NOTE: 10**PANTE- OG GJELDSBREVLÅN**

OBOS-Banken

Lånet er et annuitetslån med flytende rente.

Rentesatsen pr. 31.12.24 var 7,90 %. Løpetiden er 15 år.

Opprinnelig 2016

-2 998 553

Nedbetalt tidligere

1 338 739

Nedbetalt i år

182 226

-1 477 588**SUM PANTE- OG GJELDSBREVLÅN****-1 477 588**

NOTE: 11**SKYLDIGE OFFENTLIGE AVGIFTER**

Skyldig arbeidsgiveravgift

-141

SUM SKYLDIGE OFFENTLIGE AVGIFTER

-141

NOTE: 12**ANNEN KORTSIKTIG GJELD**

Vedtatt ikke utbetalt styrehonorar

-1 000

SUM ANNEN KORTSIKTIG GJELD

-1 000

REGISTRERINGSBLANKETT

Deltagelse på digitalt ekstraordinært årsmøte 2026

Det ekstraordinært årsmøte blir avholdt digitalt på vibbo.no. Dette skjemaet er for deg som ikke har mulighet til å avgi stemme digitalt.

Årsmøtet åpnes 25.04.26 og er åpent for avstemning i 3 dager

Siste dato for avstemning er 28.04.26

Selskapsnummer: 4490 Selskapsnavn: SAMEIET HERMAN FOSSGT 12

BRUK BLOKKBOKSTAVER

Leilighetsnummer: _____ Navn på eier(e): _____

Signatur: _____

Avstemning

Du stemmer ved å krysse av i boksen til venstre for ønsket alternativ.

Sak 1 Valg av møteleder

Sondre Steigen v/OBOS er valgt.

For

Mot

Sak 2 Valg av protokollvitne

Frode Sætren er valgt.

For

Mot

Sak 3 Godkjenning av møteinnkallingen

Møteinnkallingen godkjennes

For

Mot

Sak 4 Godkjenne årsregnskap 2024

Årsregnskap for 2024 godkjennes.

For

Mot



Standardveien 1
Postboks 393 Alnabru
0614 Oslo

Telefon: 22 86 55 00
E-post: oef@obos.no
www.obos.no

OBOS Follo
Haugenveien 13
1423 Ski

OBOS Østfold
Storgata 5
1607 Fredrikstad

OBOS Rogaland
Laberget 22
4022 Stavanger

OBOS Stor-Bergen
Inger Bang Lunds vei 4
5059 Bergen

OBOS Vestfold
Storgaten 20
3126 Tønsberg

OBOS Innlandet
Vangsvegen 143
2321 Hamar

OBOS Nordvest
Ystenesgata 6B
6003 Ålesund

OBOS Midt-Norge
Ranheimsvegen 9
7044 Trondheim

VEDTEKTER FOR SAMEIET HERMAN FOSS' GATE 12

Vedtatt i årsmøte den 15-18. juni 2021
i medhold av lov om eierseksjoner 16. juni 2017¹

1 NAVN OG OPPRETTELSE

Sameiets navn er Herman Foss' gate 12 og har gårdsnummer 219 og bruksnummer 114 i Oslo kommune. Sameiet ble opprettet ved seksjonsbegjæring tinglyst 24. april 1987.

Sameiet består av 15 boligseksjoner og 1 næringsseksjon.

2 DISPOSISJONSRETTE OVER SEKSJONENE

2.1 Bebyggelsen og tomten

Seksjonseiere er sameiere i bebyggelsen og tomten i eierseksjonssameiet. Eierne har enerett til å bruke en bestemt bruksenhet i eiendommen. Seksjonen kan ikke skilles ut fra sameiet. For hver seksjon er det fastsatt en sameiebrøk som uttrykker seksjonseierens forholdsmessige eierandel i sameiet.

Tomten og alle deler av bebyggelsen som ikke etter oppdelingen omfattes av bruksenheter, er fellesarealer.

2.2 Begrensninger i muligheten til å kjøpe boligseksjoner

Ingen kan kjøpe eller på annen måte erverve flere enn to boligseksjoner i ett og samme eierseksjonssameie.

2.3 Rettslig rådighet over seksjonen

Med de unntak som er fastsatt i eierseksjonsloven og disse vedtekter, har den enkelte sameier full rettslig rådighet over sin seksjon, herunder rett til salg, bortleie og pantsettelse. Sameiets styre skal underrettes om alle overdragelser og leieforhold.

Overdragelse eller utleie av bruksrett til næringslokaler er underlagt styrets godkjenning når det gjelder virksomheten som utøves til enhver tid, men kan ikke nektes uten saklig grunn.

2.4 Bruken av bruksenheter og fellesarealer

2.4.1 Bruksenheterne

¹ <https://lovdata.no/dokument/NL/lov/2017-06-16-65>

Seksjoner som er regulert til bolig kan kun benyttes til beboelse, med mindre sameiet godkjenner annen bruk. Seksjoner som er regulert til næring kan kun benyttes etter sitt formål, men eieren er til enhver tid ansvarlig for at bruken skjer etter vanlig god forretningsskikk. Bransjeendringer er tillatt under hensyntagende til dette.

2.4.2 Fellesarealer

Den enkelte sameier har rett til å benytte fellesarealene til det de er beregnet eller vanlig brukt til, og for øvrig til bruk som er i samsvar med tiden og forholdene.

Fellesarealene må ikke brukes slik at andre sameiere hindres i å bruke dem. Alle installasjoner på fellesarealene må på forhånd godkjennes av styret. Tiltak som er nødvendige på grunn av en sameiers eller et husstandsmedlems funksjonshemming kan ikke nektes godkjent uten saklig grunn.

Fellesarealene må ikke brukes slik at bruken på en urimelig eller unødvendig måte er til skade eller ulempe for andre sameiere.

Årsmøtet kan vedta og endre husordensregler med vanlig flertall av de avgitte stemmer. Sameierne plikter å følge de til enhver tid gjeldende husordensregler.

2.4.3 Midlertidig bruksrett til fellesareal

Det kan vedtektsfestes at seksjonseiere skal ha en midlertidig enerett til bruk av deler av fellesarealene. Eneretten innebærer at andre sameiere ikke har disposisjonsrett over arealet. Varigheten av bruksretten kan vedtektsfestes. Er ikke bruksretten gjort tidsbegrenset i vedtektene, gjelder den inntil årsmøtet vedtar som vedtektsendring at den skal opphøre.

2.4.4 Dyrehold

Dyrehold er tillatt. Dyreholdet må ikke være til sjenanse for de øvrige brukerne av eiendommen.

3 VEDLIKEHOLD

3.1 Seksjonseierens plikt til å vedlikeholde bruksenheten

Seksjonseieren skal vedlikeholde bruksenheten slik at skader på fellesarealene og andre bruksenheter forebygges, og slik at de øvrige seksjonseierne slipper ulemper. Vedlikeholdsplikten omfatter også eventuelle tilleggsdeler til bruksenheten.

Seksjonseierens vedlikeholdsplikt omfatter slikt som,

- a) Inventar
- b) utstyr, som vannklosett, varmtvannsbereder, badekar og vasker
- c) apparater, for eksempel brannslukningsapparat

- d) skap, benker, innvendige dører med karmen
- e) listverk, skillevegger, tapet
- f) gulvbelegg, varmekabler, membran og sluk
- g) vegg-, gul- og himlingsplater
- h) rør, ledninger, sikringskap fra og med første hovedsikring eller inntakssikring
- i) vinduer og ytterdører

Seksjonseieren skal vedlikeholde våtrom slik at lekkasjer unngås.

Seksjonseieren skal rense sluk og holde avløpsrør åpne frem til fellesledningen. Dette gjelder også sluk på balkong eller lignende som ligger til bruksenheten.

Vedlikeholdsplikten omfatter ikke reparasjon eller utskifting av tak, bjelkelag, bærende veggkonstruksjoner og rør eller ledninger som er bygget inn i bærende konstruksjoner.

Seksjonseieren er ansvarlig for at bruksenheten er utstyrt med påbudt brannvernustyr, og at dette fungerer og er i forskriftsmessig stand.

Etter et eierskifte har den nye seksjonseieren plikt til å utføre vedlikehold, inkludert reparasjoner og utskifting, etter denne bestemmelsen. Denne plikten gjelder selv om vedlikeholdet skulle ha vært utført av den tidligere seksjonseieren.

3.2 Sameiets plikt til å vedlikeholde og utbedre fellesarealer m.m.

Alt vedlikehold av fellesarealer og fellesanlegg ute og inne, så som tomten, hele bygningskroppen med vegger, trapperom, ganger, rør og ledninger, påhviler sameierne i fellesskap (sameiet). Dette omfatter ikke arealer som er underlagt en eller flere sameieres eksklusive bruksrett og derav følgende vedlikeholdsansvar (jf. punkt 3.1).

Vedlikeholdsplikten omfatter også felles installasjoner som går gjennom bruksenheter, slik som rør, ledninger og kanaler. Sameiet har rett til å føre nye slike installasjoner gjennom bruksenhetene hvis det ikke skaper vesentlig ulempe for den aktuelle seksjonseieren. Seksjonseieren skal gi sameiet adgang til bruksenheten for å vedlikeholde, installere og kontrollere installasjoner som nevnt i første og annet punktum. Kontroll og arbeid i bruksenhetene skal varsles i rimelig tid og gjennomføres slik at det ikke skaper unødvendig ulempe for seksjonseieren eller andre brukere.

3.3 Bygningsmessige arbeider

Utskifting av vinduer og ytterdører, oppsetting av markiser, endring av fasadekledning, endring av utvendige farger eller lignende, skal skje etter en samlet plan vedtatt av årsmøtet. Skal slikt arbeid utføres av seksjonseierne selv, må det kun skje etter forutgående godkjenning av styret.

Tilbygg/påbygg og andre endringer av bebyggelsen som etter vedtektenes punkt 6.10 og eierseksjonsloven krever årsmøtets samtykke, må ikke igangsettes før samtykke er gitt. Dette gjelder selv om bygningsmyndighetene har gitt tillatelse til igangsettelse. Søknad

eller melding til bygningsmyndighetene må godkjennes av styret før byggemelding kan sendes.

3.4 Seksjonseierens erstatningsansvar for mangelfullt vedlikehold

En seksjonseier som ikke oppfyller vedlikeholdsplikten etter 3.1, skal erstatte tap dette påfører andre seksjonseiere. Seksjonseieren skal likevel ikke erstatte tapet dersom han eller hun kan sannsynliggjøre at det mangelfulle vedlikeholdet skyldes en hindring utenfor hans eller hennes kontroll og det ikke er rimelig å forvente at seksjonseieren skulle ha regnet med hindringen, overvunnet den eller unngått følgene av den.

Dersom det mangelfulle vedlikeholdet skyldes en tredjeperson som seksjonseieren har valgt til å utføre vedlikeholdet, er seksjonseieren ikke erstatningsansvarlig hvis seksjonseieren kan sannsynliggjøre at det mangelfulle vedlikeholdet skyldes en hindring også utenfor tredjepersonens kontroll, og det ikke er rimelig å forvente at tredjepersonen skulle ha regnet med hindringen, overvunnet den eller unngått følgene av den.

En seksjonseier er erstatningsansvarlig for indirekte tap som det mangelfulle vedlikeholdet har påført en annen seksjonseier, men bare når seksjonseieren har vært uaktsom.

Ved eierskifte er den nye eieren bare ansvarlig for den delen av tapet som skyldes mangelfullt vedlikehold i sin eiertid.

Dersom seksjonseierens mangelfulle vedlikehold fører til skade på bygninger, fellesarealer eller annet som sameiet skal vedlikeholde og utbedre etter 3.2 første og annet ledd, er seksjonseieren erstatningsansvarlig etter denne bestemmelsen.

3.5 Sameiets erstatningsansvar for mangelfullt vedlikehold

Hvis sameiet ikke oppfyller sin vedlikeholdsplikt etter 3.2, skal det erstatte tap dette påfører seksjonseierne gjennom skader på bruksenheter. Sameiet skal likevel ikke erstatte tapet dersom sameiet kan sannsynliggjøre at det mangelfulle vedlikeholdet skyldes en hindring også utenfor sameiets kontroll, og det ikke er rimelig å forvente at sameiet skulle ha regnet med hindringen, overvunnet den eller unngått følgene av den.

Dersom det mangelfulle vedlikeholdet skyldes en tredjeperson som styret har valgt til å utføre vedlikeholdet, er sameiet ikke erstatningsansvarlig hvis sameiet kan sannsynliggjøre at det mangelfulle vedlikeholdet skyldes en hindring også utenfor tredjepersonens kontroll, og det ikke er rimelig å forvente at tredjepersonen skulle ha regnet med hindringen, overvunnet den eller unngått følgene av den.

Sameiet er erstatningsansvarlig for indirekte tap som sameiets mangelfulle vedlikehold har påført en seksjonseier, men bare når sameiet har opptrådt uaktsomt.

Kravet om erstatning rettes mot styret. Fører erstatningskravet frem, er kostnaden en felleskostnad for sameiet.

4 FELLESKOSTNADER

Kostnader med eiendommen som ikke knytter seg til den enkelte bruksenhet, er felleskostnader. Felleskostnader i sameiet fordeles 50 prosent etter sameierbrøk og 50 prosent fordels likt på alle sameiere.

Den enkelte seksjonseieren skal betale et akontobeløp som fastsettes av seksjonseierne på årsmøtet, eller av styret, for å dekke sin andel av felleskostnadene. Akontobeløpet kan også dekke avsetning av midler til fremtidig vedlikehold, påkostninger eller andre fellestiltak på eiendommen dersom årsmøtet har vedtatt slik avsetning. Endring av akontobeløp kan tidligst tre i kraft etter en måneds varsel.

Styret skal påse at alle felleskostnadene blir dekket av sameiet etter hvert som de forfaller, slik at man unngår at kreditor gjør krav gjeldende mot de enkelte seksjonseiere for seksjonseierens felles forpliktelser.

Inntekter av eiendommen som ikke knytter seg til den enkelte bruksenhet, skal fordeles mellom seksjonseierne etter sameiebrøken. Dersom de seksjonseierne som berøres uttrykkelig sier seg enige, kan det i vedtektene fastsettes en annen fordeling enn den som følger av første punktum.

Den enkelte seksjonseieren hefter for felles ansvar og forpliktelser etter sin sameiebrøk.

5 PANTERETT FOR SEKSJONSEIERNES FORPLIKTELSE

De andre seksjonseierne har panterett i seksjonen for krav mot seksjonseieren som følger av sameieforholdet. Pantekravet kan ikke overstige et beløp som for hver bruksenhet svarer til to ganger folketrygdens grunnbeløp på det tidspunktet tvangsdekning besluttes gjennomført. Panteretten omfatter også krav som skulle ha vært betalt etter at det har kommet inn en begjæring til namsmyndighetene om tvangsdekning.

6 MISLIGHOLD

6.1 Pålegg om salg av seksjonen

Hvis en seksjonseier til tross for skriftlig advarsel vesentlig misligholder sine plikter, kan styret pålegge vedkommende å selge seksjonen, jf. eierseksjonsloven § 38. Kravet om advarsel gjelder ikke i de tilfellene det kan kreves fravikelse etter eierseksjonsloven § 39. Advarselen skal opplyse om at vesentlig mislighold gir styret rett til å kreve seksjonen solgt. Et pålegg om salg skal gis skriftlig og opplyse om at seksjonen kan kreves solgt ved

tvangssalg hvis pålegget ikke er etterkommet innen en fastsatt frist. Fristen skal ikke settes kortere enn seks måneder fra pålegget er mottatt.

6.2 Fravikelse av bruksenheten (utkastelse)

Hvis seksjonseierens oppførsel medfører fare for ødeleggelse eller vesentlig forringelse av eiendommen, eller seksjonseierens oppførsel er til alvorlig plage eller sjenanse for eiendommens øvrige brukere, kan styret kreve fravikelse av bruksenheten etter tvangsfullbyrdelsesloven kapittel 13, jf. eierseksjonsloven § 39. En begjæring om fravikelse kan settes frem tidligst samtidig med at det gis pålegg etter eierseksjonsloven § 38 om salg. Begjæringen settes frem for tingretten. Dersom det innen fristen etter tvangsfullbyrdelsesloven § 13-6 reises innvendinger mot fravikelsen som ikke er klart grunnløse, skal begjæringen om fravikelse ikke tas til følge uten behandling ved allmennprosess.

Etter reglene i bestemmelsen her og eierseksjonsloven § 39, kan det også kreves fravikelse overfor en bruker som ikke er seksjonseier.

7 ÅRSMØTET

7.1 Årsmøtets myndighet. Mindretallsvern

Årsmøtet har den øverste myndigheten i sameiet. Et flertall i årsmøtet kan ikke ta beslutninger som er egnet til å gi noen seksjonseiere eller utenforstående en urimelig fordel på andre seksjonseieres bekostning.

7.2 Ordinært årsmøte

Ordinært årsmøte skal holdes hvert år innen utgangen av juni. Styret skal på forhånd varsle seksjonseieren om dato for møtet og om siste frist for å innlevere saker som ønskes behandlet.

7.3 Ekstraordinært årsmøte

Ekstraordinært årsmøte skal holdes når styret finner det nødvendig, eller når minst to seksjonseiere som til sammen har minst ti prosent av stemmene, krever det og samtidig oppgir hvilke saker de ønsker behandlet.

7.4 Innkalling til årsmøtet

Styret innkaller årsmøtet med et varsel som skal være på minst åtte og høyst tjue dager. Styret kan om nødvendig innkalle til ekstraordinært årsmøte med kortere varsel, men varselet kan aldri være kortere enn tre dager.

Innkallingen skjer skriftlig/elektronisk. Innkallingen skal tydelig angi de sakene årsmøtet skal behandle. Skal årsmøte kunne behandle et forslag som etter loven eller vedtektene må vedtas med minst to tredjedels flertall av de avgitte stemmene, må hovedinnholdet

være angitt i innkallingen. Saker som en seksjonseier ønsker behandlet i det ordinære årsmøtet, skal nevnes når styret har mottatt krav om dette før fristen etter 6.2.

7.5 Saker som skal behandles på ordinært årsmøte

Årsmøtet skal behandle de sakene som er angitt i innkallingen til møtet.

Uten hensyn til om sakene er nevnt i innkallingen, skal det ordinære årsmøtet

- a) behandle styrets eventuelle årsberetning
- b) behandle og eventuelt godkjenne styrets regnskap for foregående kalenderår
- c) velge styremedlemmer.

Årsberetning og regnskap skal senest en uke før ordinært årsmøte sendes ut til alle seksjonseiere med kjent adresse. Dokumentene skal dessuten være tilgjengelige i årsmøtet.

7.6 Saker årsmøtet kan behandle

Bortsett fra saker som skal behandles av ordinært årsmøte etter 7.5, kan årsmøtet bare ta beslutning om saker som er angitt i innkallingen til møtet i samsvar med 7.4. Hvis alle seksjonseierne er til stede på årsmøtet og stemmer for det, kan årsmøtet også ta beslutning i saker som ikke står i innkallingen. At saken ikke er nevnt i innkallingen, er ikke til hinder for at styret beslutter å innkalle til nytt årsmøte for å avgjøre forslag som er fremsatt i møtet.

7.7 Hvem som kan delta på årsmøtet

Alle seksjonseierne har rett til å delta på årsmøtet med forslags-, tale-, og stemmerett. Ektefelle, samboer eller et annet medlem av husstanden til eieren av en boligseksjon har rett til å være til stede og til å uttale seg.

Styremedlemmer, forretningsfører, revisor og leier av boligseksjon har rett til å være til stede på årsmøtet og til å uttale seg. Styreleder og forretningsfører har plikt til å være til stede med mindre det er åpenbart unødvendig eller de har gyldig forfall.

En seksjonseier kan møte ved fullmektig. Fullmakten kan når som helst tilbakekalles. Seksjonseieren har rett til å ta med en rådgiver til årsmøtet. Rådgiveren har bare rett til å uttale seg dersom et flertall på årsmøtet tillater det.

7.8 Ledelse av årsmøtet

Styrelederen leder årsmøtet med mindre årsmøtet velger en annen møteleder. Møtelederen behøver ikke å være seksjonseier.

7.9 Inhabilitet

Ingen kan delta i en avstemning om:

- a) et søksmål mot en selv eller ens nærstående
- b) ens eget eller ens nærståendes ansvar overfor sameiet
- c) et søksmål mot andre eller andres ansvar overfor sameiet dersom egen interesse i saken er vesentlig og kan stride mot sameiets interesser
- d) pålegg eller krav etter eierseksjonsloven §§ 38 (pålegg om salg) og 39 (utkastelse) som er rettet mot en selv eller ens nærstående.

Første ledd gjelder også for den som opptrer ved eller som fullmektig.

7.10 Flertallskrav ved ulike beslutninger på årsmøtet

Beslutninger på årsmøtet tas med vanlig flertall av de avgitte stemmene hvis ikke andre flertallskrav er fastsatt i loven eller vedtektene. Vedtektene kan ikke fastsette strengere flertallskrav enn det som er fastsatt i loven.

Det kreves et flertall på minst to tredjedeler av de avgitte stemmene på årsmøtet for å ta beslutning om:

- a) ombygging, påbygging eller andre endringer av bebyggelsen eller tomten som går ut over vanlig forvaltning og vedlikehold i det aktuelle sameiet
- b) omgjøring av fellesarealer til nye bruksenheter eller utvidelse av eksisterende bruksenheter
- c) salg, kjøp, utleie eller leie av fast eiendom, inkludert seksjoner i sameiet som tilhører eller skal tilhøre seksjonseierne i fellesskap, eller andre rettslige disposisjoner over fast eiendom som går ut over vanlig forvaltning
- d) samtykke til at formålet for én eller flere bruksenheter endres fra boligformål til annet formål eller omvendt
- e) samtykke til reseksjonering som nevnt i eierseksjonsloven § 20 annet ledd annet punktum.

7.11 Flertallskrav for særlige bomiljøtiltak

Tiltak som har sammenheng med seksjonseierne bo- eller bruksinteresser, og som går ut over vanlig forvaltning, og som fører med seg økonomisk ansvar eller utlegg for seksjonseierne i fellesskap på mindre enn fem prosent av de årlige felleskostnadene, besluttet med vanlig flertall av de avgitte stemmene på årsmøtet. Hvis tiltaket fører med seg økonomisk ansvar eller utlegg for seksjonseierne i fellesskap på mer enn fem prosent av de årlige felleskostnadene, kreves det et flertall på minst to tredjedeler av de avgitte stemmene på årsmøtet.

Hvis tiltak etter første ledd fører med seg et samlet økonomisk ansvar eller utlegg for enkelte seksjonseiere på mer enn halvparten av folketrygdens grunnbeløp på det tidspunktet tiltaket besluttet, kan tiltaket bare gjennomføres hvis disse seksjonseierne uttrykkelig sier seg enige.

7.12 Beslutninger som krever enighet fra alle seksjonseiere

Alle seksjonseiere må, enten på årsmøtet eller på et annet tidspunkt, uttrykkelig si seg enige hvis sameiet skal kunne ta beslutning om

- a) salg eller bortfeste av hele eller vesentlige deler av eiendommen
- b) oppløsning av sameiet
- c) tiltak som medfører en vesentlig endring av sameiets karakter
- d) tiltak som går ut over seksjonseierens bo- eller bruksinteresser, uavhengig av størrelsen på kostnaden som tiltaket medfører, og uavhengig av hvor stort økonomisk ansvar eller utlegg tiltaket medfører for de enkelte seksjonseierne.

7.13 Beregning av flertall og opptelling av stemmer på årsmøtet

På årsmøtet har hver seksjon én stemme, og flertallet regnes etter antall stemmer.

Ved opptelling av stemmer anses blanke stemmer som ikke avgitt. Står stemmene likt, avgjøres saken ved loddtrekning.

7.14 Protokoll fra årsmøtet

Møtelederen har ansvar for at det føres protokoll over alle saker som behandles, og alle beslutninger som tas på årsmøtet. Møtelederen og minst én seksjonseier som utpekes av årsmøtet blant dem som er til stede, skal underskrive protokollen. Protokollen skal til enhver tid holdes tilgjengelig for seksjonseierne.

Protokollen skal inneholde navn på alle som er til stede, eventuelt hvor mange seksjonseiere som er representert ved fullmektig. Den kan også inneholde referat av innleggene på årsmøtet. Ved avstemninger som krever samtykke fra den det gjelder bør det redegjøres for hvem som har gitt samtykke.

8 STYRET

8.1 Plikt til å ha et styre. Styrets sammensetning

Sameiet skal ha et styre. Styret skal ha en leder. Styret skal ha tre medlemmer i tillegg til styreleder.

8.2 Valg av styret, tjenestetid og vederlag

Årsmøtet skal velge styret med vanlig flertall av de avgitte stemmene. Styrelederen skal velges særskilt. Bare myndige personer kan være styremedlemmer. Vedtektene kan fastsette at bare fysiske personer skal kunne velges som styremedlem. Om andre enn fysiske personer kan velges til styremedlem, kan dette bare skje ved at det velges en utpekt representant for vedkommende.

Årsmøtet velger også inntil to varamedlemmer til styret.

Styremedlemmer tjenestegjør normalt i to år. Styreleder kan høyst sitte i fire år.

Når særlige forhold foreligger, har et styremedlem rett til å fratre før tjenestetiden er ute. Styret skal ha et rimelig forhåndsvarsel om fratredelsen. Årsmøtet kan med vanlig flertall beslutte at et medlem av styret skal fratre.

8.3 Styremøter

Styrelederen skal sørge for at styret møtes så ofte som det trengs. Et styremedlem eller forretningsføreren kan kreve at styret sammenkalles.

Styremøtet skal ledes av styrelederen. Er ikke styrelederen til stede, og det ikke er valgt noen nestleder, skal styret velge en møteleder.

Styret er beslutningsdyktig når mer enn halvparten av alle styremedlemmene er til stede. Beslutninger kan treffes med mer enn halvparten av de avgitte stemmene. Står stemmene likt, gjør møtelederens stemme utslaget. De som stemmer for en beslutning, må likevel utgjøre mer enn en tredjedel av alle styremedlemmene.

Styret skal føre protokoll fra styremøtene. Alle de fremmøtte styremedlemmene skal undertegne protokollen. Protokollen skal angi tid og sted for møtet, hvem som deltok, hvem som var møteleder, hvilke saker som ble behandlet, hva som ble besluttet, og hvem som eventuelt stemte imot beslutningene. Den enkelte seksjonseier har ikke krav på å gjennomgå protokollen.

8.4 Styrets oppgaver og beslutningsmyndighet

Styret skal sørge for vedlikehold og drift av eiendommen og ellers sørge for forvaltningen av sameiets anliggender i samsvar med lov, vedtekter og beslutninger på årsmøtet.

Styret skal ta alle beslutninger som ikke i loven eller vedtektene er lagt til andre organer. Beslutninger som kan tas med et vanlig flertall på årsmøtet, kan også tas av styret om ikke annet følger av lov, vedtekter eller årsmøtets beslutning i det enkelte tilfelle.

Styret kan ikke ta beslutninger eller handle på en måte som er egnet til å gi noen seksjonseiere eller utenforstående en urimelig fordel på andre seksjonseieres bekostning.

8.5 Inhabilitet

Et styremedlem kan ikke delta i behandlingen eller avgjørelsen av noe spørsmål som medlemmet selv eller dennes nærstående har en fremtredende personlig eller økonomisk særinteresse i.

8.6 Styrets representasjonsadgang og ansvar

Styret har rett til å representere seksjonseierne og forplikte dem med sin underskrift i saker som gjelder seksjonseiernes felles rettigheter og plikter. Dette omfatter å gjennomføre beslutninger truffet av årsmøtet eller styret, og rettigheter og plikter som

ellers angår fellesareal og fast eiendom. Styret kan også gjøre gjeldende krav seksjonseierne har mot utbyggeren dersom kravet knytter seg til mangler ved fellesarealene eller forsinket ferdigstilling av disse.

Styrelederen kan saksøke og saksøkes med bindende virkning for alle seksjonseierne i saker som nevnt i første ledd første og annet punktum. Er det ikke valgt styreleder, kan ethvert styremedlem saksøkes med samme virkning.

Har styret eller styremedlemmene overskredet sin myndighet, er avtale med tredjeperson ikke bindende for seksjonseierne dersom de kan godtgjøre at tredjepersonen innså eller burde innså at myndigheten ble overskredet, og det derfor ville være uredelig å påberope seg avtalen.

9 Forretningsfører

9.1 Engasjement av forretningsfører

Sameiermøtet kan med vanlig flertall vedta at sameiet skal ha forretningsfører. Forretningsfører ansettes og sies opp av styret, som også fastsetter forretningsførers lønn og instruks.

Sameiet har besluttet at sameiet skal ha forretningsførsel.

Om vedtektene ikke bestemmer noe annet, er det styrets oppgave å ansette eller engasjere forretningsfører og andre funksjonærer, gi instruks for dem, fastsette deres lønn eller godtgjørelse, føre tilsyn med at de oppfyller sine plikter, samt å avslutte engasjementet.

En ansettelse av en forretningsfører kan bare skje med en oppsigelsesfrist som ikke må overstige seks måneder. Med to tredjedels flertall av stemmene på årsmøtet kan årsmøtet beslutte at en avtale om forretningsførsel gjøres uoppsigelig fra sameiets side for et lengre tidsrom, men ikke for mer enn fem år.

9.2 Forretningsførerens beslutningsmyndighet og representasjonsrett

Styret kan delegere deler av sin kompetanse til å ta beslutninger etter punkt 8.4 til forretningsføreren. Forretningsføreren kan bare utøve sin beslutningsmyndighet innenfor rammene av hva som er delegert fra styret.

I saker som gjelder vanlig vedlikehold og drift, kan forretningsføreren representere seksjonseierne på samme måte som styret.

Forretningsføreren kan ikke ta beslutninger eller handle på en måte som er egnet til å gi noen seksjonseiere eller utenforstående en urimelig fordel på andre seksjonseieres bekostning.

9.3 Inhabilitet

Forretningsføreren kan ikke delta i behandlingen eller avgjørelsen av noe spørsmål som forretningsføreren selv eller dennes nærstående har en fremtredende personlig eller økonomisk særinteresse i.

10 REGNSKAP OG REVISJON

Styret skal sørge for ordentlig og tilstrekkelig regnskapsførsel. Styret skal legge frem regnskapet for det forrige kalenderåret på det ordinære årsmøtet.

Sameiet er ikke revisjonspliktig og har ikke valgt revisor.

Årsmøtet kan med vanlig flertall av de avgitte stemmene vedta at sameiet skal ha en revisor som er valgt av årsmøtet.

Dersom årsmøtet velger å ha revisor, tjenestegjør revisor inntil annen revisor er valgt.

11 ENDRINGER I VEDTEKTENE

Endringer i sameiets vedtekter kan besluttes av årsmøtet med minst to tredjedeler av de avgitte stemmer, med mindre eierseksjonsloven stiller strengere krav.

12 FORHOLDET TIL LOV OM EIERSEKSJONER

For så vidt ikke annet følger av disse vedtekter, gjelder reglene i lov om eierseksjoner av 16. juni 2017.

EGENERKLÆRINGSSKJEMA

Dato: 29.04.2026

Til orientering vil dette skjema være en del av salgsoppgaven

Meglerfirma	Boa EM Oslo Vest	Oppdragsnr.	1-26-0056
Adresse	Herman Foss' gate 12 C		
Postnr.	0171	Sted	OSLO
Selgers navn	Maria Seippel Bineau		
Selgers navn	Jon Henrik Eikli Yuen		

SPØRSMÅL FOR ALLE TYPER EIENDOMMER (spørsmål som besvares med «Ja», skal beskrives nærmere i «Beskrivelse»)

Innledende informasjon om salg av boligen

Er det dødsbo?

Nei Ja

Salg ved fullmakt?

Nei Ja

Har du kjennskap til eiendommen?

Nei Ja

Når kjøpte du boligen?

2021

Hvor lenge har du bodd i boligen?:

5

Har du bodd i boligen siste 12 mnd?

Nei Ja

Våtrom

1. Kjenner du til om det er feil ved våtrom, for eksempel sprekker, lekkasje, råte, lukt eller soppkader?

Nei Ja

2. Kjenner du til om det er utført arbeid på våtrom?

Nei Ja, kun av faglært Ja, både av faglært Ja, kun av ufaglært

Initialer selger:

M B
J Y

Initialer kjøper (ved oppgjørsopdrag):

og
ufaglært

5. Har det blitt utført elektriske arbeider på våtrom, som for eksempel nye varmekabler, nytt el uttak eller liknende?

- Nei Ja, kun av faglært Ja, både av faglært og ufaglært Ja, kun av ufaglært

Vann/Avløp/Rør

6. Kjenner du til om det er feil på vann/avløp, herunder rørbrudd?

- Nei Ja

7. Kjenner du til om det har vært tilbakeslag, tett sluk eller lignende?

- Nei Ja

8. Kjenner du til om det har vært utført arbeider på vann/avløp/rør?

- Nei Ja, kun av faglært Ja, både av faglært og ufaglært Ja, kun av ufaglært

9. Kjenner du til om det har vært utført kontroll på vann/avløp/rør?

- Nei Ja

10. Kjenner du til om eiendommen har privat vannforsyning eller avløp, som septik, pumpekum, avløpskvern eller liknende?

- Nei Ja

Yttertak

11. Kjenner du til om det er feil/utettheter/lekkasje fra tak/takrenner/nedløp/beslag?

- Nei Ja

Beskrivelse:

Lekkasje fra takvindu. Sameiets ansvar. Vaktmesterfirmaet Hjelpende Hånd AS har vært på befaring og skal fikse lekkasjen.

12. Kjenner du til om det er utført arbeid på takteking/takrenner/beslag?

- Nei Ja, kun av faglært Ja, både av faglært og ufaglært Ja, kun av ufaglært

Piper og ildsteder

13. Kjenner du til om det er problemer med mur/pipe/ildsted, for eksempel dårlig trekk, sprekker, pålegg, fyringsforbud, innkledd pipe eller liknende?

- Nei Ja

Mur/Fundament/Skjevheter

14. Kjenner du til om det er sprekker i mur/skjeve gulv/setningsskader eller liknende?

Initialer selger:

M B
J Y

Initialer kjøper (ved oppgjørsoppdrag):

Nei Ja

Beskrivelse:

Skjevt gulv.

Terrasser/Fasader/Vinduer

15. Kjenner du til om det er feil/utettheter/lekkasje i terrasser/fasade/vinduer?

Nei Ja

16. Kjenner du til om det er utført arbeid på terrasser/fasade/vinduer?

Nei Ja, kun av faglært Ja, både av faglært og ufaglært Ja, kun av ufaglært

Kjeller/Underetasje/Krypkjeller

Har boligen underetasje, kjeller eller krypkjeller?

Nei Ja

17. Kjenner du til om det er problemer med drenering/fuktinnsig/øvrig fukt eller fuktmerker i underetasje/kjeller/krypkjeller?

Nei Ja

18. Har det vært utført arbeid i forbindelse med drenering?

Nei Ja, kun av faglært Ja, både av faglært og ufaglært Ja, kun av ufaglært

19. Hvis boligen har kjeller og/eller rom under terreng. Kjenner du til om det er gjort endringer slik som ombygning, innredning, bruksendring osv., eller lagt gulv/kledd vegger osv.?

Nei Ja

Kjenner du til om bruken av rommene i kjelleren er endret til rom for varig opphold?

Nei Ja

Loft

Har boligen loft?

Nei Ja

Elektrisk Anlegg

21. Kjenner du til om det er feil ved det elektriske anlegget?

Nei Ja

22. Kjenner du til om det har vært utført arbeider på el-anlegget?

Nei Ja, kun av faglært Ja, både av faglært Ja, kun av ufaglært

Initialer selger:

M B
J Y

Initialer kjøper (ved oppgjørsoppdrag):

og
ufaglært

23. Kjenner du til om det elektriske anlegget har vært undersøkt eller kontrollert av el-takstmann, el-installatør, eller det lokale el-tilsynet?

Nei Ja

Installasjoner (klimaanlegg, ventilasjon osv.)

24. Kjenner du til om det er feil ved slike installasjoner

Nei Ja

25. Kjenner du til om det har vært utført arbeider på slike installasjoner?

Nei Ja, kun av faglært Ja, både av faglært og ufaglært Ja, kun av ufaglært

26. Kjenner du til om det har vært utført kontroll av slike installasjoner?

Nei Ja

Oljetank

27. Kjenner du til om det er nedgravd oljetank på eiendommen?

Nei Ja

28. Kjenner du til om det foreligger pålegg fra kommunen om å fjerne oljetanken?

Nei Ja

29. Kjenner du til om kommunen har gitt dispensasjon til at oljetanken kan bli liggende? For eksempel ved at den tømmes/saneres eller fylles igjen?

Nei Ja

Offentlige godkjenninger og utleiedel

30. Kjenner du til om det er innredet/bruksendret/bygget ut/lagt gulv/kledd vegger i andre deler av boligen?

Nei Ja

31. Kjenner du til andre endringer, som tilbygg, garasje, terrasse/balkong/veranda, bruksendring, fasadeendringer?

Nei Ja

32. Selges boligen med utleiedel, leilighet, hybel, eller tilsvarende?

Nei Ja

Radon

35. Er det foretatt radonmåling?

Nei Ja

Garasje/Carport

Har boligen garasje eller carport?

Nei Ja

Initialer selger:

M B
J Y

Initialer kjøper (ved oppgjørsoppdrag):

Øvrige arbeider ved boligen (Skaderapporter, tilstandsvurderinger og arealmålinger)

38. Kjenner du til om det foreligger skaderapporter, tilstandsvurderinger eller målinger eller lignende om boligen, og hvor skaden og eventuell følgeskade, etter hva du vet, ikke er utbedret?

Nei Ja

39. Kjenner du til om det foreligger brukstillatelser eller ferdigattester for boligen, eiendommen og utførte tiltak?

Nei Ja

Planer og offentlige godkjenninger

40. Kjenner du til om det er forslag eller vedtatte reguleringsplaner/andre planer, nabovarsler/byggegodkjenninger/byggeplaner eller andre offentlige vedtak som kan medføre endringer i bruken av eiendommen eller eiendommens omgivelser?

Nei Ja

41. Kjenner du til om det er påbud/heftelser/krav/manglende tillatelser ved eiendommen?

Nei Ja

42. Kjenner du til om det er forhold i nabolaget som medfører plager eller sjenanse som det kan være relevant for kjøper å vite om?

Nei Ja

Andre relevante forhold

43. Kjenner du til om ufaglærte har utført arbeid på eiendommen som normalt bør utføres av faglærte, utover det som er nevnt tidligere (for eksempel murerarbeid, tømmerarbeid osv.)?

Nei Ja

44. Kjenner du til andre forhold av betydning som kan være relevant for kjøper å vite om for eksempel flom, rasfare, skred, grunnforhold, tinglyste forhold, private avtaler og liknende?

Nei Ja

Spørsmål for bolig i sameie/borrettslag/boligaksjeselskap

45. Kjenner du til om du har selvstendig vedlikeholdsansvar for fellesarealer slik som yttertak, drenering, loft, kjeller, balkong, veranda, terrasse, bod osv.?

Nei Ja

46. Kjenner du til vedtak/forslag som kan medføre økte felleskostnader/fellesgjeld? For eksempel oppussing, vedlikehold eller nybygging?

Nei Ja

Beskrivelse:

Ja, det er vedtatt at felleskostnader skal økes med 20% fom 1. Juni.

47. Kjenner du til om det er sopp/råte/mugg i deler av eiendommen?

Nei Ja

48. Kjenner du til om det er insekter/skadedyr i eiendommen som skjeggkre, maur, biller, mus, rotter eller liknende?

Nei Ja

49. Kjenner du til om sameiet/borettslaget/selskapet er involvert i tvister av noe slag?

Nei Ja

Initialer selger:

M B

J Y

Initialer kjøper (ved oppgjørsoppdrag):

50. Kjenner du til om det har vært utfordringer med å etablere bil-lader?

Nei Ja

Initialer selger:

M B
J Y

Initialer kjøper (ved oppgjørsoppdrag):

Jeg bekrefter at opplysningene er gitt etter beste skjønn. Jeg er kjent med at dersom jeg har gitt ufullstendige, uriktige eller misvisende opplysninger om eiendommen, vil forsikringselskapet kunne søke hel eller delvis regress for sine utbetalinger eller redusere sitt ansvar helt eller delvis, jfr. vilkår for boligselgerforsikring punkt 7.1 og forsikringsavtaleloven kapittel 4.

Jeg er orientert om mitt mulige ansvar som selger etter avhendingsloven, eventuelt etter kjøpsloven (aksjeboliger), og om forsikringsgiver sitt boligselgerforsikringstilbud.

Jeg er klar over at avtale om forsikring er bindende. Jeg er også klar over at premietilbudet først kan påberopes når boligen er solgt (budaksept). Premietilbudet som er gitt av megler er bindende for forsikringsgiver i 6 – seks – måneder fra oppdragsinngåelse med megler.

Etter dette vil premien og forsikringsvilkårene kunne justeres. Når premietilbudet ikke lenger er bindende for forsikringselskapet må egenerklæringskjemaet signeres på nytt og eventuelle endringer påføres. Det vil da være forsikringspremien og forsikringsvilkårene på ny signeringsdato som legges til grunn.

Det kan ikke tegnes boligselgerforsikring ved følgende salg:

1. mellom ektefeller eller slektninger i rett oppstigende eller nedstigende linje, søsken, eller
2. mellom personer som bor eller har bodd på boligeiendommen og/eller
3. når salget skjer som ledd i sikredes næringsvirksomhet/er en næringseiendom
4. etter at boligeiendommen er lagt ut for salg.
5. ved salg av helårs- og fritidsbolig er det krav til at det foreligger tilstandsrapport i henhold til Forskrift til avhendingslova (tryggere bolighandel).

Forsikringselskapet kan ved skriftlig samtykke akseptere tegning av forsikring også i ovennevnte tilfeller. Dersom forsikringselskapet ikke har gitt skriftlig samtykke, kan erstatningen bortfalle. Ved oppgjørsoppdrag trer forsikringen i kraft når kontrakten er signert av begge parter, begrenset til siste 12 måneder før overtakelse. Forøvrig oppfordrer selger potensielle kjøpere til å undersøke eiendommen grundig, jf avhendingsloven § 3-10 og kjøpsloven § 20 (aksjeboliger). Gyldig forsikring forutsetter at det for helårs- og fritidsbolig foreligger tilstandsrapport som er i henhold til Forskrift til avhendingslova (tryggere bolighandel)

- Jeg ønsker boligselgerforsikring, og bekrefter å ha mottatt og lest forsikringsvilkårene og informasjonsbrosjyre til selger i forbindelse med kjøp av boligselgerforsikring. Forsikringen trer i kraft på det tidspunkt det foreligger en budaksept mellom partene, begrenset til tolv måneder før overtakelse. Ved oppgjørsoppdrag trer forsikringen i kraft når kontrakten er signert av begge parter, begrenset til siste 12 måneder før overtakelse. Jeg bekrefter med dette at eiendommen ikke er en næringseiendom, at den ikke selges som ledd i næringsvirksomhet eller mellom ektefeller i rett oppstigende eller nedstigende linje, søsken, eller mellom personer som bor eller har bodd på boligeiendommen. Gyldig forsikring forutsetter at det foreligger tilstandsrapport som er i henhold til Forskrift til avhendingslova (tryggere bolighandel). Forsikringen er ugyldig dersom den tegnes i strid med forsikringsvilkårene. Jeg er oppmerksom på at eiendomsmegler ikke har fullmakt til å gjøre unntak fra ovennevnte begrensninger. Jeg er oppmerksom på at 8 % av totalt forsikringspremie er honorar til Söderberg & Partners.
- Jeg ønsker ikke å tegne boligselgerforsikring.
- Jeg har ikke mulighet til å tegne boligselgerforsikring iht. vilkår.

Dato

29.04.2026

Signert av

Maria Seippel Bineau

Signert av

Jon Henrik Eikli Yuen

Initialer selger:

M B

J Y

Initialer kjøper (ved oppgjørsoppdrag):

Nabolagsprofil

Herman Foss' gate 12C - Nabolaget Ila/St. Hanshaugen vestre - vurdert av 293 lokalkjente

Nabolaget spesielt anbefalt for

- Enslige
- Etablerere
- Studenter



Offentlig transport

Falck Ytters plass Linje FB5A, FB5B, 21	5 min	0.4 km
Birkelunden Linje 11, 12, 18	14 min	1.1 km
Nationaltheatret stasjon Totalt 10 ulike linjer	23 min	2 km
Nationaltheatret Linje 1, 2, 3, 4, 5	23 min	2 km
Oslo S Totalt 24 ulike linjer	8 min	2.9 km

Skoler

Ila skole (1-7 kl.) 575 elever, 28 klasser	2 min	0.2 km
Bolteløkka skole (1-7 kl.) 341 elever, 18 klasser	13 min	1.1 km
Sagene skole (1-10 kl.) 494 elever, 24 klasser	15 min	1.2 km
Kristelig gymnasium grunnskole (8-10 kl.) 408 elever, 30 klasser	16 min	1.4 km
Fagerborg skole (8-10 kl.) 416 elever, 25 klasser	20 min	1.7 km
Foss videregående skole 600 elever, 20 klasser	11 min	0.9 km
Oslo katedralskole 560 elever, 21 klasser	11 min	1 km



Opplevd trygghet

Veldig trygt 84/100



Kvalitet på skolene

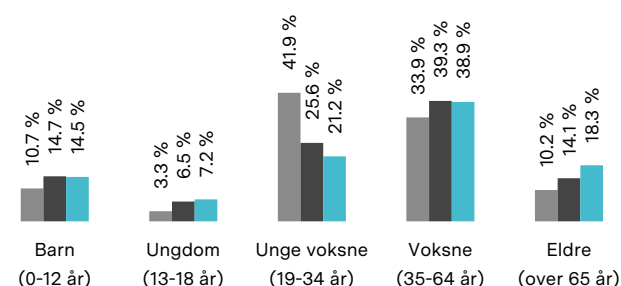
Veldig bra 79/100



Naboskapet

Høflige 63/100

Aldersfordeling



Område	Personer	Husholdninger
Ila/St. Hanshaugen vestre	3 308	1 963
Oslo og omegn	999 185	490 708
Norge	5 425 412	2 654 586

Barnehager

Den Jødiske barnehage (1-5 år) 32 barn	5 min	0.4 km
Waldemars barnehage (0-5 år) 63 barn	9 min	0.7 km
Breidablikk barnehage (1-5 år) 44 barn	9 min	0.8 km

Dagligvare

Rema 1000 Ila Post i butikk, PostNord	5 min	0.4 km
Joker Diriksgate Søndagsåpent	5 min	0.4 km

Primære transportmidler



1. Buss



2. Gående



3. Egen bil



Kollektivtilbud

Veldig bra 89/100



Shoppingutvalg

Meget bra 87/100




Serveringstilbud

Meget bra 86/100

Sport

- | | |
|--------------------------------|---------|
| ⊕ Ila skole | 2 min 🚶 |
| Aktivitetshall, ballspill | 0.2 km |
| ⊕ Evald Ryghs plass | 3 min 🚶 |
| Ballspill | 0.2 km |
| 🏃 Fresh Fitness St. Hanshaugen | 5 min 🚶 |
| 🏃 SATS Ila | 9 min 🚶 |

Boligmasse



■ 97% blokk
■ 3% annet

«Fint og sentralt»

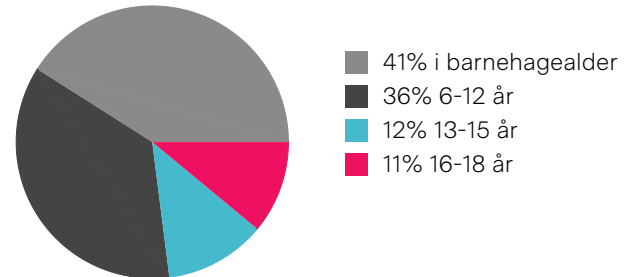
Sitat fra en lokalkjent



Varer/Tjenester

- | | |
|----------------------------------|---------|
| 📍 St.Hanshaugen Senter | 5 min 🚶 |
| 📍 Apotek 1 St. Hanshaugen Senter | 5 min 🚶 |

Aldersfordeling barn (0-18 år)



Familiesammensetning

Par m. barn



Par u. barn



Enslig m. barn



Enslig u. barn



Flerfamilier



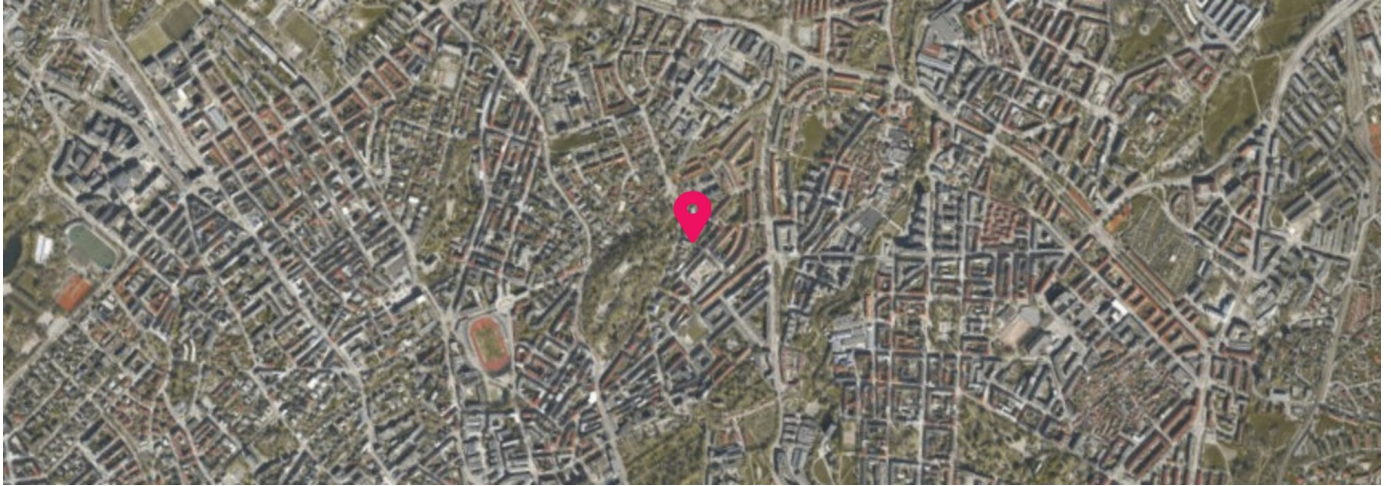
0%

55%

- | |
|-----------------------------|
| ■ Ila/St. Hanshaugen vestre |
| ■ Oslo og omegn |
| ■ Norge |

Sivilstand

		Norge
Gift	16%	33%
Ikke gift	74%	54%
Separert	8%	9%
Enke/Enkemann	2%	4%



Tilstandsrapport

📍 Herman Foss' gate 12 C, 0171 OSLO

📖 OSLO kommune

gnr. 219, bnr. 114, snr. 5

Sum areal alle bygg: BRA: 68 m² BRA-i: 60 m²



Befaringsdato: 24.04.2026

Rapportdato: 22.05.2026

Oppdragsnr.: 12018-26062

Eiendomsverdi ref nr: NP2015

Autorisert foretak: Alpha Taksering AS

Sertifisert Takstingeniør: Jan Nicolai Aamot



Rapporten kan brukes i inntil ett år etter rapportdato, og kan ikke gjenbrukes ved flere boligsalg i denne perioden. Skjer det endringer, oppstår skader også videre på boligen, bør du som selger be om oppdatert rapport.

Norsk takst

Norsk takst er bransjeorganisasjonen for landets bygningssakkyndige og takstforetak, med om lag 1400 sertifiserte medlemmer fordelt på omtrent 1000 bedrifter. I boligomsetningen regnes takstrapportene som et helt avgjørende element i den informasjonen som gjøres tilgjengelig for kjøper. Årlig leverer medlemmene rundt 120.000 slike takster. Det gir unik oversikt over norske boliger, og bidrar til at alle oppdrag kan utføres med utgangspunkt i erfaringsbasert kvalitet.



Det stilles høye krav til utdanning, sertifisering og yrkesetikk. Norsk takst er opptatt av at boligomsetningen skal være trygg, og legger vekt på å opptre uavhengig av andre bransjeaktører. Bygningssakkyndige fakturerer sine tjenester uten hensyn til hvilken pris som oppnås, og skal heller ikke på annen måte ha noen egeninteresse knyttet til handelen.

Uavhengighet og god fagkunnskap har over tid bygget troverdighet og tillit. Både selger og kjøper skal kunne stole på bygningssakkyndiges vurderinger. For tilfeller der det likevel skulle oppstå misnøye med utført arbeid, har vi sammen med Forbrukerrådet etablert en klagenemnd.

Norsk takst har en sentral rolle i utviklingen av norske standarder, regler og profesjonsprinsipper, og representerer bransjen i alle relevante internasjonale fora. Dette sikrer at norske bygningssakkyndige tidlig kan tilpasse seg krav og bransjetrender fra utlandet, samtidig som takseringsfaget får en norsk stemme på verdensbasis. Organisasjonen bidrar i næringspolitisk sammenheng, og har vært en pådriver for å sikre at lover og regler gir trygghet for forbrukerne i boligomsetningen.

ALPHA TAKSERING AS

Rapportansvarlig

Jan Nicolai Aamot

jan.nic@taksering.as

930 44 336



Dette trenger du å vite om tilstandsrapporten



Hva er en tilstandsrapport?

En tilstandsrapport beskriver synlige skader/avvik eller tegn på skader/avvik på boligen. Rapporten fremhever vanligvis ikke positive egenskaper ved boligen.



Hva vurderer en bygningsakkyndig?

Den bygningsakkyndige vurderer boligen ut fra hva man kan forvente av en bygning av samme alder og type. Vurderingen gjøres som regel mot hvordan det var vanlig å bygge og regler som gjaldt da boligen ble oppført (søknadstidspunktet). Forhold som er vanlige for bygningens alder, slik som slitasje etter normal bruk regnes ikke som avvik.



Hva inneholder tilstandsrapporten?

Den bygningsakkyndige undersøker rom og bygningsdeler slik det kommer frem av [Forskrift til avhendingsloven](#). Tilstandsrapporten inneholder bare avvik som den bygningsakkyndige kan se eller kontrollere med enkle hjelpemidler. Det gjøres ikke nærmere undersøkelser slik som åpning av vegger eller andre bygningsdeler. I vegg mot våtrom og rom under terreng kan det borres et hull for å gjøre enkle undersøkelser slik som fuktsøk.

Når du kjøper en brukt bolig

Når du kjøper en brukt bolig, er det viktig å være oppmerksom på at dette ikke kan sammenlignes med å kjøpe en ny bolig. Måten boligen ble bygget på kan være annerledes enn i dag. Bygninger svekkes over tid, og utsettes for slitasje blant annet på grunn av bruk og vær og vind. Mange boliger fornyes helt eller delvis, noen i flere omganger, eller det oppføres tilbygg. Særlig for boliger som er pusset opp eller endret, er det viktig å merke seg at fornyelse av overflater ikke nødvendigvis betyr at bygningsdeler under er forbedret.

Vurdering mot byggregler

Den bygningsakkyndige vil vurdere boligen mot hvordan det var vanlig å bygge og regler som gjaldt på søknadstidspunktet. Den bygningsakkyndige ser etter avvik som har betydning for og som reduserer boligens funksjon og verdi, og som kommer frem av forskrift til avhendingslova.

Noen bygningsdeler og forhold vil den bygningsakkyndige vurdere mot dagens regelverk. Etter dagens regelverk vil disse kunne få avvik og/eller TG2 eller TG3 uten at det nødvendigvis er krav om at avviket utbedres. Dette kan gjelde sluk, tettesjikt og fall på bad og vaskerom, forhold som gjelder sikkerhet mot brann, rekkverk, trapper osv.

Tilstandsrapporten beskriver ikke hele boligen

BYGNINGSSAKKYNDIGE SER FOR EKSEMPEL IKKE PÅ

- vanlig slitasje og normal vedlikeholdstilstand
- bagatellmessige forhold som ikke påvirker bygningens bruk eller verdi vesentlig
- etasjeskillere
- tilleggsbygg slik som garasje, bod, anneks, naust også videre
- utvendige trapper
- støttemurer
- skjulte installasjoner
- installasjoner utenfor bygningen
- full funksjonstesting av el- og VVS-installasjoner
- geologiske forhold og bygningens plassering på grunnen
- bygningens planløsning
- bygningens innredning
- løsøre slik som hvitevarer
- utendørs svømmebasseng og pumpeanlegg
- bygningens estetikk og arkitektur
- bygningens lovlighet (bortsett fra bruksendringer, brannceller og forhold som åpenbart kan påvirke helse, miljø og sikkerhet)
- fellesarealer (med mindre boligeier har vedlikeholdsplikt for fellesarealer og dette er kjent for bygningsakkyndig, eller fellesarealet har en særlig tilknytning til boligen).

© iVerdi 2023 © Norsk takst 2023

Malen til denne rapporten, inkludert standardtekstene fra Norsk takst, er vernet etter åndsverkløven og kan kun benyttes av medlemsforetakene i Norsk takst og av takstingeniører som er sertifisert i slikt foretak, samt av kunder hos iVerdi og studenter hos NEAK. For andre aktører er eksemplarframstilling av malen og standardtekster, som utskrift og annen kopiering til bruk som grunnlag for tilsvarende rapporter, bare tillatt når det er hjemlet i lov (kopiering til privat bruk, sitat o.l.) eller avtale med Norsk Takst ([Forside](#)) eller iVerdi ([Hjem-iVerdi](#)).

Utnyttelse i strid med lov eller avtale kan medføre erstatnings- og straffansvar.

Dette trenger du å vite om tilstandsrapporten

Tilstanden vurderes med ulike tilstandsgrader

Tilstanden gir uttrykk for en gitt forventet tilstand, blant annet vurdert ut fra alder og normal bruk. Ved Tilstandsgrad 0 (TG0) og Tilstandsgrad 1 (TG1) gir den bygnings sakkyndige normalt ingen begrunnelse for valg av tilstandsgrad. Grunnen er at bygningen eller bygningsdelen da bare har normal slitasje. Ved skjulte konstruksjoner kan alder alene avgjøre tilstandsgrad. Når bygnings sakkyndige anbefaler tiltak, for eksempel utbedringer, må brukeren av rapporten vurdere om tiltakene er nødvendige og lønnsomme. Når den bygnings sakkyndige velger tilstandsgrad, baseres vurderingen på faste kriterier som følger av gjeldende bransjestandard for Teknisk tilstandsanalyse ved omsetning av bolig og Forskrift til avhendingslova.



TILSTANDSGRAD 0, TG0: INGEN AVVIK

Bygningsdelen skal være tilnærmet ny, ikke vise tegn på slitasje og det skal være lagt frem dokumentasjon på faglig god utførelse. Det er ingen merknader til delen.



TILSTANDSGRAD 1, TG1: MINDRE AVVIK

Bygningsdelen skal bare ha normal slitasje, og straktiltak skal ikke anses som nødvendig. Graden kan også brukes når delen er ny, men der dokumentasjon på faglig god utførelse mangler.



TILSTANDSGRAD 2, TG2: VESENTLIGE AVVIK OG MINDRE AVVIK SOM ETTER NS 3600 GIR TG 2

Bygningsdelen skal enten ha feil utførelse, en skade eller symptomer på skade, sterk slitasje eller nedsatt funksjon. Graden gis når bygningsdelen trenger vedlikehold eller tiltak i nær fremtid. Graden skal også brukes når delen er gammel og det er grunn til å varsle om faren for skader på grunn av alderen, eller når det er grunn til å overvåke delen spesielt på grunn av fare for større skader eller følgeskader.



TILSTANDSGRAD 3, TG3: STORE ELLER ALVORLIGE AVVIK

Denne tilstandsgraden brukes ved kraftige tegn på forhold som man må regne med trenger utbedring straks eller innen kort tid. Det er påvist funksjonssvikt eller sammenbrudd.



IKKE UNDERSØKT/IKKE TILGJENGELIG FOR UNDERSØKELSE

Det kan være avvik/skader som ikke er avdekket.

Informasjon om utbedringskostnader

Utbedringskostnadene i rapporten er sjablongmessige anslag basert på observerte forhold som feil, skader eller uregelmessigheter, samt foreslåtte tiltak. Disse anslagene er veiledende, angis i fem intervaller, er basert på generelle erfaringstall, og må ikke forveksles med konkrete pristilbud fra håndverkere eller entreprenører. Faktiske kostnader kan variere betydelig, avhengig av individuelle valg, materialpriser og markedsforhold. For å få en nøyaktig vurdering av utbedringskostnadene anbefales ytterligere undersøkelser og innhenting av flere pristilbud fra kvalifiserte fagfolk. Slike anslag gis for TG3, der dette er mulig.



Tiltak under kr 20 000



Tiltak mellom kr 20 000 – 100 000



Tiltak mellom kr 100 000 – 200 000



Tiltak mellom kr 200 000 – 500 000



Tiltak over kr 500 000

Beskrivelse av eiendommen

3-roms loftsleilighet med balkong, bestående av hele etasjen i mindre boligbygg. Vinduer fra 2008 og balkongdør fra 2016. Våtromm fra 2020. Leiligheten er pent holdt og har normal bruksslitasje som kan forventes ut i fra alder og byggeår. Normal bruksslitasje på originale bygningselementer ut i fra byggeår. På generelt grunnlag må det påregnes oppgraderinger og overflatebehandlinger ved kjøp av brukt bolig. For fullstendig gjennomgang av bygningsdeler henvises det forøvrig til rapportens kontrollpunkter.

Boligbygg med bærende konstruksjoner, fasader og brannskillende vegger i teglstenskonstruksjoner og etasjeskillere i trebjelkelag. Utvendige fasader er pussede og malte. Saltakskonstruksjoner

Forutsetninger og avgrensninger:

- Det er kun utført visuell kontroll uten destruktive inngrep.
- Skjulte konstruksjoner er ikke vurdert.
- Hulltaking er ikke utført, da det ikke er praktisk mulig å gjennomføre. Omsluttende vegger og våtsoner ligger inn mot yttervegger av teglsten.
- Brannceller, branncellekonstruksjoner og rømningsforhold er kun vurdert der dette er synlig.

* Det er registrert mindre skjevheter i gården av eldre dato.

Bygningen er oppført etter den byggeskikk som var vanlig på oppføringstidspunktet, og det vil alltid kunne registreres enkelte symptomer på avvik fra normal tilstand. Det meste som følge av normal slitasje og alder på bygningsdelene. Bygningen/boligen kan ha skjulte feil/mangler som er vanskelig å oppdage ved befarings. Særskilte områder er isolering av gulv, vegger, himlinger og vann- og avløpsnett. Alder og utidsmessighet kombinert med endret bruk, kan over tid avdekke skjulte feil/mangler som ikke oppdages ved visuell kontroll.

Da dette er et boligselskap med flere enheter gjøres det ikke undersøkelser av bl.a. utvendige bygningsdeler som yttertak (inkludert loft), yttervegger, grunn og fundamenter m.m. Boligselskapet er ansvarlig for felles og utvendig vedlikehold.

Takstingeniøren ber kjøper om å gjøre seg kjent med årsberetning, husordensregler og sameiets/borettslagets regnskap.

Viser til de øvrige kontrollpunktene i rapporten for detaljert beskrivelse av tilstand på konstruksjonene i objektet og selgers egenerklærings skjema.

Tilstandsgrader er vist under detaljert teknisk tilstandsbeskrivelse. Der tilstandsgrad ikke er angitt er dette å betrakte som at bygningsdelen ikke er videre vurdert eller at dette er boligselskapets ansvarsområde. Tilstandsgraden kan dels være satt grunnet manglende dokumentasjon og alder på bygningsdelen - ikke nødvendigvis grunnet funksjonssvikt.

Arealer

[Gå til side](#)

Forutsetninger og vedlegg

[Gå til side](#)

Lovlighet

[Gå til side](#)

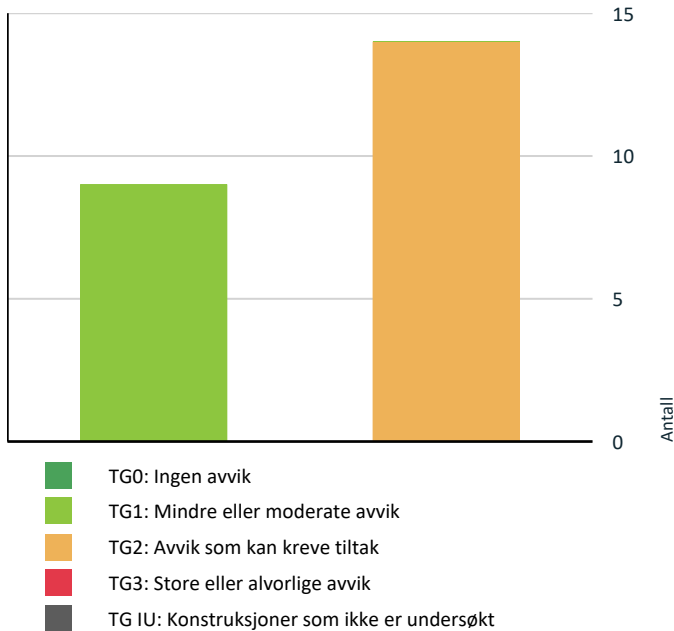
Leilighet

- Det foreligger ikke tegninger

Iht. ny NS3600:2025 er innhenting av tegninger ikke lenger del av standardoppdraget. I utgangspunktet er innhenting av tegninger fra kommunen en tilleggstjeneste som må avtales særskilt, og utføres ikke automatisk av den bygnings sakkyndige.

Sammendrag av boligens tilstand

Fordeling av tilstandsgrader



Vil du vite mer om tilstandsgrader? Se side 4.

Spesielt for dette oppdraget/rapporten

* Det er ikke foretatt flytting av inventar som større møbler, skap, sofaer, senger, tepper eller lignende, og heller ikke flytting av hvitevarer/brunevarer som kjøleskap, fryser, vaskemaskiner eller tørketromler.

Ved kontroll av det elektriske anlegget og det rørtekniske anlegget er det ikke gjort vurderinger utover gjeldende instruks, da dette ikke er den bygningsfaglige kompetanse. Eier av boligen har selv ansvar for at det tekniske anlegget og at dette er lovlig iht. regelverk. Vinduer og dører er kun stikkprøve kontrollert. Dvs. at kun et utvalg av vinduer og dører er åpnet og kontrollert.

* Det er ikke kontrollert om det er utført arbeider i strid med Plan- og Bygningsloven innvendig, utvendig eller i tilleggende bebyggelse, terrasser, uteplasser eller garasjer. Arealer er angitt etter målreglene i NS3940:2023, med endringer etter retningslinjene til NT. Det er ikke opplyst om eiendommen og bebyggelsen er beheftet med skjulte feil/mangler, offentlige pålegg som ikke er utført utover det som eventuelt er nevnt i herværende rapport. Den bygningsfaglige takstmannen er ikke ansvarlig for manglende opplysninger om feil eller mangler som han ikke kunne ha oppdaget, etter å ha undersøkt takstobjektet slik god takstskikk tilsier. Befaringen er avholdt etter beste skjønn, og i henhold til gjeldende instruks og

retningslinjer. Konklusjonen baserer seg på objektet, og i den stand og slik det presenteres på befaringdagen.

Herværende rapport er basert på gitte opplysninger av eier/eiers representant, og vurdert ut fra forelagte/fremviste opplysninger.

* Dersom herværende objekt er en bolig i andels-, aksjelag eller boligsameie er det boligselskapet som normalt har ansvar for vedlikehold av felles bygningsdeler, og eier har det selvstendige vedlikeholdsansvaret innenfor objektets yttervegger. Eventuelle avvik fra normal ansvarsfordeling vil som regel fremkomme av boligeselskapets vedtekter. Rapporten gir en enkel beskrivelse av felles bygningsdeler som for eksempel tak, yttervegger, grunnmur, drenering og felles tekniske installasjoner, men disse blir ikke vurdert eller nødvendigvis gitt tilstandsgrad. Det er dermed kun objektets innvendige overflater, innredninger, installasjoner som blir vurdert, kommentert og tildelt tilstandsgrad. Terrasser, balkonger og verandaer, samt vindusrammer med vindusglass vurderes dersom takstmannen finner det relevant for objektet. Rapportens referansenivå er objektets oppføringstidspunkt, eventuelt senere tidspunkt for oppgraderinger og utskiftning av bygningsdeler eller installasjoner.

* Dersom det i rapporten ikke er gitt informasjon om oppgraderinger vil derfor objektets byggeår være gjeldende referansenivå. Forhøyet alder på bygningsdeler øker risikoen for funksjonssvikt og det kan være behov for utskiftning som et forebyggende tiltak eller av estetiske grunner. Bygningsdeler med forhøyet alder kan derfor være tildelt lavere vurdering enn tilstandsgrad TG1 selv om det ikke er påvist konkrete feil eller mangler.

* Tilstandsrapporten er basert på en visuell befaring og registrering av symptomer. Det er brukt elektronisk fuktindikator i rom hvor det erfaringsmessig kan være kritisk med tanke på fuktighet. Rapporten er i hovedsak avgrenset til innvendig i selve leiligheten/boligen. Ved kjøp av eldre bolig må det generelt sett påregnes skjevheter i etasjeskillere, dekker, vegger/takflater og andre konstruksjoner, og ved oppussing/ombygging vil det kunne avdekkes feil og mangler ved bygget. Datidens byggeskikk og byggeforskrifter ligger til grunn for konstruksjonsmessige forhold. Dette innebærer at husets boligstandard, energiøkonomisering og bomiljø er dårligere enn i en bygning oppført etter dagens byggeforskrift. Bygningens referansenivå er datidens byggegraver. Det vil normalt alltid kunne registreres enkelte symptomer på avvik fra normal tilstand, det meste som følge av normal slitasje og alder på bygningsdelene. Aldersbetraktning er vurdert ut fra levetidstabeller utarbeidet av Sintef Byggfor

* Aldersbetraktning er også vurdert ut fra levetidstabeller utarbeidet av Sintef Byggforsk. Overflater er vurdert mot hva som må forventes av standard som følge av bygningens alder. Enkelte bygningsdeler kan ha blitt tildelt Tilstandsgrad TG2, på bakgrunn av alder og manglende dokumentasjon.

* Det gjøres oppmerksom på at herværende rapport er utarbeidet iht. 'Forskrift av ny avhendingslov § 2-22. Resultatet av undersøkelsene. Anslag på utbedringskostnader': Det skal

Sammendrag av boligens tilstand

fastsettes en tilstandsgrad for det enkelte rommet eller den enkelte bygningsdelen, jf. § 2-23. Tilstandsgraden gir uttrykk for en gitt forventet tilstand blant annet vurdert ut fra alder og normal bruk (referansenivå). Iht. instruks skal den bygningssakkyndige, dersom et rom eller en bygningsdel gis tilstandsgrad TG2 eller TG3, redegjøre for årsaken til og konsekvensen av dette. Den bygningssakkyndige skal også kunne gi et sjablonmessig anslag på utbedringskostnadene.

Oppsummering av avvik

Vil du vite mer? Se på rommet eller bygningsdelen senere i rapporten.

Leilighet

! TG 2 AVVIK SOM KAN KREVE TILTAK

- ! Utvendig > Dører [Gå til side](#)
- ! Utvendig > Vinduer [Gå til side](#)
- ! Utvendig > Balkongdør [Gå til side](#)
- ! Innvendig > Overflater gulv [Gå til side](#)
- ! Innvendig > Pipe og ildsted [Gå til side](#)
- ! Innvendig > Dører [Gå til side](#)
- ! Tekniske installasjoner > Vannledninger [Gå til side](#)
- ! Tekniske installasjoner > Ventilasjon [Gå til side](#)
- ! Tekniske installasjoner > Varmtvannstank [Gå til side](#)
- ! Kjøkken > 3 etasje (loft) > stue med kjøkken > Innredning [Gå til side](#)
- ! Våtrom > 3 etasje (loft) > dusj/wc > Sluk, membran og tettesjikt [Gå til side](#)
- ! Våtrom > 3 etasje (loft) > dusj/wc > Vegger, membran og tettesjikt [Gå til side](#)
- ! Våtrom > 3 etasje (loft) > dusj/wc > Overflater gulv [Gå til side](#)
- ! Våtrom > 3 etasje (loft) > dusj/wc > Varme [Gå til side](#)

HELSE, MILJØ OG SIKKERHET

Forhold som åpenbart kan medføre fare for helse, miljø og sikkerhet

[Gå til side](#)

Tilstandsrapport

LEILIGHET

Byggeår

1899

Kommentar

Byggeåret er hentet fra Eiendomsregisteret.

Anvendelse

Eiendommen er oppdelt i 17 eierseksjoner, hvorav 15 boligseksjoner og 2 næringsseksjoner.

UTVENDIG

Bygning, generelt

Beskrivelse

Mindre boligbygg er oppført etter den byggeskikk som var vanlig på oppføringstidspunktet. Det vil alltid kunne registreres enkelte symptomer på avvik fra normal tilstand, det meste som følge av normal slitasje og alder på bygningsdelene.

Bygningen/boligen kan ha skjulte feil/mangler som er vanskelig å oppdage ved befaring. Særskilte områder er isolering av gulv, vegger, himlinger og vann- og avløpsnett.

Grunnmur av natursten. Yttervegger og bærende konstruksjoner oppført i i teglsten. Utvendige fasader med pussede og malte overflater. Etasjeskillere i trekonstruksjoner oppført som stubbeloft, isolert med leire.

Tilstanden er ikke videre vurdert for bygningsdelene i herværende rapport, da boligselskapet har ansvar for vedlikehold av disse.

TG-2 Dører

Beskrivelse

Brannklassifiserte/lydisolerte B30/DB35 entrédør fra 1987 med finerte og malte overflater fra felles trappeoppgang.

Normal tid før utskifting av dører er 30-50 år.

Dørene synes å oppfylle sin tiltenkte funksjon.

Det er normalt at dørkarmer, lister og dørblader kan være/er utsatt for slitasje. Det kan derfor være enkelte skader/slitasjer som betraktes som mindre overflateskader. Slike skader blir derfor ikke spesifisert, vurdert eller bemerket.

Forholdene rundt innsetting e.l. er ikke kontrollert. Det kan derfor være avvik som ikke er registrert. Det er ikke utført termografering for kontroll av luftlekkasjer rundt innsetting av vinduer.

Vurdering av avvik:

- Det er avvik:

TG er satt på bakgrunn av generell alder, da halvparten av dørens normale brukstid/garantitid er nådd.

Konsekvens/tiltak

- Tiltak:

Det bør påregnes behov for vedlikehold av entrédøren, da halvparten av forventet brukstid er passert. Konsekvensen av å ikke følge opp dette kan være redusert funksjon, dårligere brann- og lydisolasjon.



Tilstandsrapport

TG 2 Vinduer

Beskrivelse

Malte vindusrammer og vinduskarmer i tre med 2-lags isolerglass fra 2008.
Takvindu med treramme og plexiglass.

Normal brukstid/levetid for vindusrammer i tre er 20-60 år.
Normal brukstid/levetid for isolerglass er 15-20 år.

Det er ved befaring ikke opplyst eller registrert at noen isolerglass er punkterte. Dette er ingen garanti da det kan være vanskelig å kontrollere.

Vinduene vurderes å være i funksjonell stand. De tilfeldig valgte vinduene som ble funksjonstestet fungerte tilfredsstillende. Alle vinduene er ikke testet ved åpning, og det vil derfor kunne forekomme avvik på vinduer som ikke er funksjonstestet.

Det er normalt at vindusrammer og vinduskarmer kan være/er utsatt for slitasje. Det kan derfor være enkelte skader/slitasjer som betraktes som mindre overflateskader. Slike skader blir derfor ikke spesifisert, vurdert eller bemerket.

Forholdene rundt innsetting e.l. er ikke kontrollert. Det kan derfor være avvik som ikke er registrert. Det er ikke utført termografering for kontroll av luftlekkasjer rundt innsetting av vinduer.

Vurdering av avvik:

- Det er avvik:

TG er satt på bakgrunn av generell alder, da halvparten av isolerglassenes normale brukstid/garantitid er passert.

Takvindu er i plexiglass og ikke isolert.

Vindusrammer har behov for vedlikehold, trolig et sameieanliggende.


Konsekvens/tiltak

- Tiltak:

Det bør utføres utvendig overflatevedlikehold på vinduene for å forhindre ytterligere slitasje og forlenge levetiden. Manglende vedlikehold kan føre til økt risiko for fuktskader, råte og redusert funksjon.

Takvindu med plexiglass bør vurderes oppgradert til isolert glass for å bedre energieffektiviteten og redusere varmetap.

Ettersom isolerglassene har nådd halvparten av forventet levetid, bør det følges med på tegn til punktering eller svekket isolasjon, da dette kan føre til kondens, fuktskader og redusert komfort.



TG 2 Balkongdør

Beskrivelse

To-fløyet balkongdør med malte dørrammer og dørkarmer med 2-lags isolerglass fra 2016.

Normal tid før utskifting av dørrammer er 20-60 år.

Normal tid før utskifting av isolerglass er 15-20 år.

Det er ved befaring ikke opplyst eller registrert at noen isolerglass er punkterte. Dette er ingen garanti da det kan være vanskelig å kontrollere.

Dørene vurderes å være i funksjonell stand.

Det er normalt at dørrammer og dørkarmer kan være/er utsatt for slitasje. Det kan derfor være enkelte skader/slitasjer som betraktes som mindre overflateskader. Slike skader blir derfor ikke spesifisert, vurdert eller bemerket.

Forholdene rundt innsetting e.l. er ikke kontrollert. Det kan derfor være avvik som ikke er registrert. Det er ikke utført termografering for kontroll av luftlekkasjer rundt innsetting av dørene.

Tilstandsrapport

Vurdering av avvik:

- Det er avvik:

Dørene har behov for utvendig overflatevedlikehold.

Konsekvens/tiltak

- Tiltak:

Det bør utføres utvendig overflatevedlikehold på dørene for å forhindre ytterligere slitasje og forlenge levetiden. Manglende vedlikehold kan føre til økt risiko for fuktskader, råte og redusert funksjon.



Vinduer - tak

Beskrivelse

Iflg. eiers egenerklæring har det vært lekkasje fra takvindu. Vinduet er sameiets ansvar. Vaktmesterfirmaet Hjelpende Hånd AS har vært på befaring og skal fikse lekkasjen.

Det er ikke utført videre vurderinger av vinduet.

TG1 Balkong

Beskrivelse

Balkong på ca. 4m2. med adgang fra stue. Balkongen er oppført i stålkonstruksjoner, belagt med tretremer. Veggmontert manuell markise.

Tilstandsrapport



INNVENDIG

Overflater vegger

Beskrivelse

Pussede og malte gipsplater på vegger.

Det er ikke funnet nevneverdige avvik, annet enn normal bruksslitasje, hvor det kan forekomme enkelte merker/riper. Det er normalt at veggoverflater kan være/er utsatt for slitasje. Det kan derfor være enkelte skader/slitasjer som betraktes som mindre overflateskader. Slike skader blir derfor ikke spesifisert, vurdert eller bemerket.

Etasjeskillere

Beskrivelse

Etasjeskillere i trebjelkelag, sannsynligvis oppført som stubbeloft, isolert med leire.

Etasjeskillerne forventes å være oppført i henhold til byggeforskrifter som var gjeldende da boligen ble oppført.

Etasjeskillerne synes å oppfylle sin tiltenkte funksjon.

Etasjeskillerne er ikke videre vurdert da disse er skjulte og det er boligselskapets ansvarsområde.

Det kan oppleves noe trinnlyd mellom etasjene i eldre bygårder.

Det er visse skjevheter i gården.

TG.2 Overflater gulv

Beskrivelse

Flisbelagt gulv i entré.

Originale furugulv med slipte og behandlede overflater.

Normal tid før lakkering/oljing av tregulv, parkettgulv er 15-20 år.

Gulvoverflatene synes å oppfylle sin tiltenkte funksjon.

Svikt og knirk i gulv:

Tregulv, parkettgulv og laminatgulv er 'levende' materiale som kan bli påvirket av temperatursvingninger og luftfuktighet. Mindre knirk og knitring må derfor påregnes i tregulv, parkettgulv og laminatgulv.

Det er registrert mindre svikt og ujevnheter i gulvene. Dette er ikke å anse som unormalt da parkett- og laminatgulvene er lagt flytende og da underlag over tid vil bli nedtråkket.

Vurdering av avvik:

- Det er avvik:

TG er satt på bakgrunn av generell alder. Det er ikke funnet større avvik, annet enn merker/riper i gulv. Stedvis noe knirk og ujevnheter.

Konsekvens/tiltak

Tilstandsrapport

- Tiltak:

Det bør vurderes overflatebehandling eller utbedring av merker/riper i gulvet for å opprettholde estetikk og funksjon. Knirk og ujevnheter bør følges opp dersom det forverres, for å unngå økt slitasje eller skade på gulvkonstruksjonen over tid.

TG-2 Pipe og ildsted

Beskrivelse

Pipetokker oppført i teglsten, utvendige overflater slemmet/pusset og malt.

Tilstandsvurderinger av pipe er ikke vurdert og må gjøres av kvalifisert personell med utstyr for innvendig inspeksjon og kontroll. Normalt sett utføres dette i regi av feiervesenet. Det forutsettes rutinemessig kontroll av dette. Ingen ytterligere vurderinger er utført da den bygningssakkyndige takstingeniør ikke har spisskompetanse på området. Vedlikehold av pipetokker er et sameieanliggende.

-
Peisovn med glassdør, sideglass og gnistfanger i glass på gulv.

Vurdering av avvik:

- Det er avvik:

Avstanden mellom ildstedet og brennbart materiale er for liten. Avstanden mellom glass og dørkarm/dørlist skal være min. 30 cm.

Konsekvens/tiltak

- Tiltak:

Større avstand til brennbart materiale må etableres for å oppfylle gjeldende krav og redusere risikoen for brann. Manglende tiltak kan føre til økt fare for antennelse av nærliggende materialer.



TG-1 Overflater himlinger

Beskrivelse

Pussede og malte gipsplater. Synlige trebjelker.

Himlingsoverflatene synes å oppfylle sin tiltenkte funksjon.

Det er ikke funnet nevneverdige avvik, annet enn normal bruksslitasje, hvor det kan forekomme enkelte merker/riper. Det er normalt at himlingsoverflater kan være/er utsatt for slitasje. Det kan derfor være enkelte skader/slitasjer som betraktes som mindre overflateskader. Slike skader blir derfor ikke spesifisert, vurdert eller bemerket.

Mønehøyde i stue er målt til 2,45 meter til bjelkene og 3,69 meter til mønet.

Tilstandsrapport



TG 2 Dører

Beskrivelse

Originale trefyllingsdører med malte overflater til soverom.
Nyere dør med pressede profiler og malte overflater til dusj/wc.

Forholdene rundt innsetting e.l. er ikke kontrollert. Det kan derfor være avvik som ikke er registrert. Det er ikke utført termografering for kontroll av luftlekkasjer rundt innsetting av vinduer.

Vurdering av avvik:

- Det er avvik:

De originale trefyllingsdørene er vanskelige å lukke tilfredsstillende.

Konsekvens/tiltak

- Tiltak:

Det bør utføres justering eller utbedring av dørene slik at de kan lukkes tilfredsstillende, for å unngå redusert funksjonalitet og eventuelt varmetap eller trekk mellom rommene.



VÅTROM

3 ETASJE (LOFT) > DUSJ/WC

Generell

Beskrivelse

Våtrommet er renoveret i 2008 iflg. opplysninger fra tidligere salgsopplysninger.

Det er ikke fremvist dokumentasjon og arbeidsbeskrivelse av utført arbeide. Oppbygning av våtrommet er derfor ikke kjent, og vurderingen begrenses av det som man kan besiktige på befaring.

Manglende dokumentasjon på membranoppbygging og utførelse gir økt risiko for skjulte skader som ikke kan oppdages ved visuell kontroll. Alderen indikerer også at mer enn halvparten av normal brukstid for sluk og membranløsninger er passert.

Generell informasjon for å best ivareta våtrom:

Ha alltid god gjennomlufting på våtrommet, slik at fuktigheten i rommet luftes tilstrekkelig ut. Husk at fuktige våtrom er en god grobunn for blant annet soppdannelse og jordslag. Tørk opp vannsøl for å hindre for stor spredning av fukt. Generell rengjøring av fliser, fuger og utstyr for å opprettholde farge og glans. Skru ut ventilasjonsventilen ca. 1 gang i året og rengjør denne, slik at den ikke tetter seg med støv og skitt. Unngå i størst mulig grad å bore gjennom fliser i våtsone. Hvis dette gjøres må det brukes godkjent våtromssilikon i skruerhullet. Rengjør sluket jevnlig. Sluket renses jevnlig.

Tilstandsrapport

3 ETASJE (LOFT) > DUSJ/WC

TG 1 Overflater vegger

Beskrivelse

Flisbelagte vegger.

Veggoverflater synes å oppfylle sin tiltenkte funksjon.

Det er normalt at overflater kan være utsatt for slitasje. Det kan derfor være enkelte skader/slitasjer som betraktes som mindre overflateskader. Slike skader blir derfor ikke spesifisert, vurdert eller bemerket.

3 ETASJE (LOFT) > DUSJ/WC

TG 1 Overflater himling

Beskrivelse

Pussede og malte gipshimlinger.

Himlingsoverflater synes å oppfylle sin tiltenkte funksjon.

Det er normalt at overflater kan være utsatt for slitasje. Det kan derfor være enkelte skader/slitasjer som betraktes som mindre overflateskader. Slike skader blir derfor ikke spesifisert, vurdert eller bemerket.

3 ETASJE (LOFT) > DUSJ/WC

TG 2 Sluk, membran og tettesjikt

Beskrivelse

Åpent sluk i nedsenket dusjsone.
Synlig plastsluk med vannlås, klemring og membran.

Sluk, membran og tettesjikt synes å oppfylle sin tiltenkte funksjon.

Vurdering av avvik:

- Det er avvik:

TG er satt på bakgrunn av manglende dokumentasjon.
Undersøkelser av underliggende membran er ikke kontrollert da dette ligger under støp.

Konsekvens/tiltak

- Tiltak:

Det bør fremskaffes dokumentasjon på utført membran og tettesjikt, da dette ikke har latt seg kontrollere visuelt. Konsekvensen av manglende dokumentasjon er økt usikkerhet rundt utførelsen, noe som kan medføre risiko for at membran og tettesjikt ikke fungerer som forutsatt, og at det kan oppstå fuktskader i konstruksjonen.


3 ETASJE (LOFT) > DUSJ/WC

TG 1 Gulvkonstruksjon og fall

Beskrivelse

Støpt betongdekke. Dusj direkte på gulv i nedsenket dusjsone.
Tilstrekkelig fall på gulv fra terskel til nedsenk og sluk i dusj.

Tilstandsrapport



3 ETASJE (LOFT) > DUSJ/WC

TG 1 Sanitærutstyr og innredning

Beskrivelse

Dusj/wc er utstyrt og innredet med veggmontert servantskap med glatte fronter. Heldekkende servantplate med overmontert servant og 1-greps blandebatteri. Veggspil med belysning. Vegghengt toalett med innebygget sisterne og synlig lekkasjehull under vegghengt toalett. Dusjhjørne med veggmontert blandebatteri, hånddusj/regnsdusj, veggnisje og innfellbare dusjvegger i glass.

Utstyr og innredninger synes å oppfylle sin tiltenkte funksjon.

Det er normalt at utstyr og innredninger kan være/er utsatt for slitasje. Det kan derfor være enkelte skader/slitasjer som betraktes som mindre overflateskader. Slike skader blir derfor ikke spesifisert, vurdert eller bemerket.

Tilstandsrapport



3 ETASJE (LOFT) > DUSJ/WC

TG.2 Vegger, membran og tettesjikt

Beskrivelse

Vegger på dusj/wc består sannsynligvis av utforede vegger oppført med stenderverk av tre belagt med våtromsplater med tetteremser, mansjetter og smøremembraner

Vegger, membraner og tettesjikt synes å oppfylle sin tiltenkte funksjon.

Vurdering av avvik:

- Det er avvik:

TG er satt på bakgrunn av manglende dokumentasjon.

Undersøkelser av underliggende vegger og membran er ikke kontrollert da dette ligger under veggfliser.

Konsekvens/tiltak

- Tiltak:

Det bør fremskaffes dokumentasjon på utført membran og tettesjikt, da dette ikke har latt seg kontrollere visuelt. Konsekvensen av manglende dokumentasjon er økt usikkerhet rundt utførelsen, noe som kan medføre risiko for at membran og tettesjikt ikke fungerer som forutsatt, og at det kan oppstå fuktskader i konstruksjonen.

3 ETASJE (LOFT) > DUSJ/WC

TG.2 Overflater gulv

Beskrivelse

Flisbelagt gulv.

Vegger synes å oppfylle sin tiltenkte funksjon.

Det er normalt at overflater kan være utsatt for slitasje. Det kan derfor være enkelte skader/slitasjer som betraktes som mindre overflateskader. Slike skader blir derfor ikke spesifisert, vurdert eller bemerket.

Vurdering av avvik:

- Det er avvik:

Det er stedvis registrert svertesopp på silikonefuger i dusjhjørnet.

Konsekvens/tiltak

- Tiltak:

Tilstandsrapport

Silikonfuger med svartesopp bør rengjøres eller skiftes ut for å hindre videre vekst av sopp og redusere risiko for dårlig inneklime.

3 ETASJE (LOFT) > DUSJ/WC

TG 1 Ventilasjon

Beskrivelse

Elektrisk avtrekksvifte. Luftespalte under dørblad.

3 ETASJE (LOFT) > DUSJ/WC

Hulltaking

Beskrivelse

Det utføres søk med Protimeter fuktindikator i våtsoner i og rundt dusjhjørner. En slik operasjon er ingen fuktmåling og gir ingen relevant informasjon om fuktskader eller våtrommets levetid/standard. Dette er derfor ingen garanti for at det ikke kan være fuktskader, som ikke avdekkes med overflatekontroll. For fuktkontroll må bakenforliggende veggssystem kontrolleres ved hulltagning, noe som kan være vanskelig å utføre og kan påføre skader på konstruksjonene ved f.eks. brudd på membraner.

Hulltaking er ikke utført, da det ikke er praktisk mulig å gjennomføre. Omsluttende vegger og våtsoner ligger inn mot yttervegger av teglsten.

3 ETASJE (LOFT) > DUSJ/WC

TG 2 Varme

Beskrivelse

Elektriske varmekabler i gulv.

Normal levetid på varmekabler i støpt dekke er 20-25 år.

Varmekabler kan være av varierende kvalitet. Det må påregnes at det over tid vil melde seg behov for utskiftinger av de enkelte installasjoner/elementer.

Merknad:

Det er ikke utført termografering for å avdekke eventuelle avvik.

På bakgrunn av kvalitet på enkelte varmekabler kan det over tid ha oppstått områder uten tilstrekkelig varme.

Vurdering av avvik:

- Det er avvik:

TG er satt på bakgrunn av generell alder, da halvparten av varmekablenes normale brukstid/garantitid er passert.

Konsekvens/tiltak

- Tiltak:

Det anbefales å overvåke varmekablenes funksjon jevnlig. Konsekvensen av ikke å følge opp kan være redusert komfort og behov for kostbare utbedringer på et senere tidspunkt.

KJØKKEN

3 ETASJE (LOFT) > STUE MED KJØKKEN

TG 2 Innredning

Beskrivelse

Kjøkkeninnredning oppført i teglsten og benkestammer med profilerte fronter. Fliser på vegg og sideplate. Heltre benkeplate med integrert oppvaskkum i børstet rustfritt stål og 1-greps blandebatteri. Avsatt plass og opplegg for oppvaskmaskin og avsatt plass for komfyr. Praktisk kjøkken med god skap- og benkeplass, og åpen løsning mot stue.

Det er foretatt søk med fuktindikator på utsatte steder uten bemerkninger.

Kjøkkeninnredning synes å oppfylle sin tiltenkte funksjon.

Tilstandsrapport

Det er ikke funnet nevneverdige avvik, annet enn normal bruksslitasje, hvor det kan forekomme enkelte merker/riper. Det er normalt at kjøkkeninnredninger kan være/er utsatt for slitasje. Det kan derfor være enkelte skader/slitasjer som betraktes som mindre overflateskader. Slike skader blir derfor ikke spesifisert, vurdert eller bemerket.

Hvitevarer er ikke kontrollert eller vurdert.

Vurdering av avvik:

- Det er avvik:

Stedvis bruksslitasje på innredning og fuktmerker på benkeplate.
Ingen synlig komfyrvakt.

Konsekvens/tiltak

- Tiltak:

Det anbefales å utbedre skader og slitasje på innredningen og benkeplate.
Komfyrvakt anbefales montert for å redusere risikoen for brann iht. installasjonsnormen NEK 400 fra 2010.



3 ETASJE (LOFT) > STUE MED KJØKKEN

TG 1 Avtrekk

Beskrivelse

Veggmontert avtrekksventilator i børstet rustfritt stål med spirorør og direkte utsug via luftekanal.



TEKNISKE INSTALLASJONER

TG 2 Vannledninger

Beskrivelse

Malt kobberør med stengeventil på hovedvanninntak. Stengeventil plassert i kjeller.

Skjulte rørføringer i plast (rør-i-rør). Fleksible vannledninger er lagt i trekkerør fra hovedvanninntak frem til fordelingsstammer i fordelerskapet i entré.
Synlig avrenningsrør med siklemikk på dusj/wc.

Normal levetid for installasjoner er ca. 30-50 år, men kan variere avhengig av rørmateriale, egenskapene til avløpsvann og vedlikeholdet.

Dokumentasjon for installasjon er ikke fremvist. eller lagt inn på www.boligmappa.no.

Tilstandsrapport

Det gjøres oppmerksom på at herværende kontrollen kun er en stikkprøvekontroll, og gir ingen garanti for at anlegget er feilfritt. Det tas sikte på å beskrive og vurdere synlige tekniske detaljer.

Sanitærinstallasjoner er blant de delene i en bygning som har kortest levetid, er vanskeligst å vedlikeholde, og forårsaker flest vann- og fuktskader. Erfaring viser at hele sanitærinstallasjonen skiftes minst en til to ganger i løpet av bygningens levetid.

VVS anlegg er ikke takstmannens kompetanseområde, og er derfor ikke gjennomgående kontrollert/vurdert. Det gjøres oppmerksom på at herværende kontrollen kun er en stikkprøvekontroll, og gir ingen garanti for at anlegget er feilfritt. Det tas sikte på å beskrive og vurdere synlige tekniske detaljer. Dette vil si at den prøving som er foretatt, kun er en funksjonsprøving. Det er ved befaringen foretatt kapasitetsprøving av vann og avløp på kjøkken og våtrom.

Rørføringer og rørenes tilstand kan være vanskelig å gi en fullstendig vurdering av da disse for det meste ligger skjult i boligens vegger og konstruksjoner eller er innkasset.

Alder, foretting og brudd kan være risikomomenter i ett hvert anlegg.

Tegn til dette ble ikke observert eller opplyst på befaringsdagen.

-

Eldre malt kobberør på inntaksvann.

Tilstanden er ikke videre vurdert da dette er boligselskapets ansvarsområde.

Vurdering av avvik:

- Det er avvik:


Det er ikke montert lekkasjevarlser eller automatisk stengeventil til oppvaskmaskin i benkeskap på kjøkken.

Konsekvens/tiltak

- Tiltak:

Det anbefales å overvåke tilstanden jevnlig og være oppmerksom på tegn til lekkasjer eller funksjonssvikt.

Det anbefales montering av lekkasjesikring/automatisk stengeventil på inntaksvannet, i benkeskap og under oppvaskmaskinen og under vaskemaskinen i entreen, for å oppdage og avverge eventuelle lekkasjer.



! TG 1 Avløpsrør

Beskrivelse

Innvendige avløpsrør fra kjøkken og våtrom i plast.

Avløpsrør er kontrollert i benkeskap på kjøkken og under servant på dusj/wc.

Det gjøres oppmerksom på at herværende kontrollen kun er en stikkprøvekontroll, og gir ingen garanti for at anlegget er feilfritt. Det tas sikte på å beskrive og vurdere synlige tekniske detaljer.

Tilstandsrapport

Sanitærinstallasjoner er blant de delene i en bygning som har kortest levetid, er vanskeligst å vedlikeholde, og forårsaker flest vann- og fuktskader. Erfaring viser at hele sanitærinstallasjonen skiftes minst en til to ganger i løpet av bygningens levetid. I tillegg må komponenter som f.eks. armaturer skiftes oftere.

VVS anlegg er ikke takstmannens kompetanseområde, og er derfor ikke gjennomgående kontrollert/vurdert. Det gjøres oppmerksom på at herværende kontrollen kun er en stikkprøvekontroll, og gir ingen garanti for at anlegget er feilfritt. Det tas sikte på å beskrive og vurdere synlige tekniske detaljer. Dette vil si at den prøving som er foretatt, kun er en funksjonsprøving. Det er ved befaringen foretatt kapasitetsprøving av vann og avløp på kjøkken og våtrom.

Rørføringer og rørens tilstand kan være vanskelig å gi en fullstendig vurdering av da disse for det meste ligger skjult i boligens vegger og konstruksjoner eller er innkasset.

Alder, foretting og brudd kan være risikomomenter i ett hvert anlegg.

Tegn til dette ble ikke observert eller opplyst på befaringdagen.

Originale felles avløpsrør i støpejern er synlig i veggluke og i benkeskap på kjøkken. Synlig rust på avløpsrør i luke. Det kan være nødvendig å utføre vedlikehold/renovering av disse.

Tilstanden er ikke videre vurdert da dette er boligselskapets ansvarsområde.

Ventilasjon

Beskrivelse

Naturlig avtrekk. Tilluft og utlufting via vinduer og balkongdør.

Termisk oppdriftssystem var godkjent ved oppføring av bygget. Funksjonstesting er ikke utført av ovennevnte installasjoner, da det kreves eget utstyr for måling av luftmengder, og det hører ikke inn under en nivå 1 undersøkelse som denne.

Grunnet nye strengere krav til luftesystemer anbefales det å etablere bedret ventilasjon til oppholdsrom der dette ikke er tilfredsstillende.

Vurdering av avvik:

- Det er avvik:

Det er påvist begrenset ventilasjon, ventilering/luftgjennomstrømning på soverom.

Det er stedvis registrert svertesopp på vindusrammer på grunn av kondens.

Konsekvens/tiltak

- Tiltak:

Det bør etableres bedre ventilasjon på soverom for å sikre tilstrekkelig luftutskifting og et sunt innemiljø. Begrenset ventilasjon kan føre til dårlig luftkvalitet, økt fuktbelastning og risiko for muggskader.



Andre VVS-installasjoner

Beskrivelse

Det er montert opplegg for vaskemaskin i skapinnredning i entreen.

Det er ikke montert sluk i gulvet.

Det anbefales å montere lekkasjevarsler under vaskemaskinen og automatisk stengeventil på tilførselsvannet.

Varme

Beskrivelse

Tilstandsrapport

Oppvarming av oppholdsrom er basert på elektrisk oppvarming med varmekabel i entré, panelovner i stue og soverom og peisovn i stue.

Varmeelementer kan være av varierende kvalitet. Det må påregnes at det over tid vil melde seg behov for utskiftinger av de enkelte installasjoner/elementer.

På bakgrunn av eventuell varierende kvalitet på varmekabler kan det over tid ha oppstått områder uten tilstrekkelig varme. Det er ikke utført termografering for å avdekke eventuelle avvik.

Varmeelementer er ikke videre vurdert.

TG2 Varmtvannstank

Beskrivelse

Oso varmtvannsbereder ca. 116 liter montert i benkeskap på kjøkken fra 2011.

Normal levetid for varmtvannsberedere er ca. 20 år.

Vurdering av avvik:

- Det er avvik:

TG er satt på bakgrunn av varmtvannsberederens alder, da mer enn halvparten av normal brukstid for varmtvannsberederen er passert.

Bereder er montert med skjøteledning og ordinært støpsel.

Det er ikke registrert lekkasjevarsler under varmtvannsbereder.

Konsekvens/tiltak

- Tiltak:

Det anbefales å holde varmtvannsberederen under oppsyn på grunn av alder, da risikoen for funksjonssvikt og lekkasje øker med tiden.

Det anbefales å montere lekkasjevarsler med automatisk stengeventil til tilførselsvann på berederen.

Iht. forskrift fra 2010/2014 skal varmtvannsberedere på over 1,5kW være montert til fast kontaktpunkt med av/på bryter.



Elektrisk anlegg

Dette er en forenklet kontroll begrenset til de spørsmål og undersøkelser som forskrift til avhendingslova (tryggere bolighandel) § 2-18 inneholder. Dette kan ikke sammenlignes med en kontroll utført av offentlig myndighet (Det lokale eltilsyn) eller registrert elektrovirksomhet, og en bygningssakkyndig har verken kompetanse eller lov til å foreta en slik kontroll.

Tilstanden er vurdert ut fra den forenklede og begrensede kontrollen som forskriften inneholder. El-anlegget kan ha feil og mangler som en slik forenklet undersøkelse ikke vil avdekke. Vær derfor oppmerksom på denne risikoen, og søk videre veiledning eller få en fullstendig kontroll utført av registrert elektrovirksomhet.

Beskrivelse

Åpent og skjult elektrisk spredernet. Sikringskap med automatsikringer. Digital strømmåler plassert i felles el-skap.

Stikkprøvekontroll/forenklet kontroll, begrenset til de spørsmål og undersøkelser som forskrift til avhendingslova (tryggere bolighandel) § 2-18 inneholder. Dette kan ikke sammenlignes med en kontroll utført av offentlig myndighet (Det lokale eltilsyn) eller registrert elektrovirksomhet. Den bygningssakkyndige takstingeniøren har verken kompetanse eller lov til å foreta en slik kontroll. Tilstandsgraden er vurdert ut fra den forenklede og begrensede kontrollen som forskriften inneholder/krever.

1. Foreligger det eltilsynsrapport de siste 5 år, og det er ikke foretatt arbeid på anlegget etter denne, utenom retting av eventuelle avvik i eltilsynsrapport (dvs en el-tilsynsrapport uten avvik)?

Tilstandsrapport

Nei

Spørsmål til eier

- Når ble det elektriske anlegget installert eller sist gang totalt rehabilitert (årstall)? Med totalt rehabilitert menes fullstendig utskiftet anlegg fra inntakssikring og videre.
Ved utbygging av boligen.
- Er alle elektriske arbeider/anlegg i boligen utført av en registrert elektroinstallasjonsvirksomhet?
Ukjent
- Er det elektriske anlegget utført eller er det foretatt tilleggsarbeider på det elektriske anlegget etter 1.1.1999?
Ja
Eksisterer det samsvarserklæring?
Nei
- Foreligger det kontrollrapport fra offentlig myndighet – Det Lokale Eltilsyn (DLE) eller eventuelt andre tilsvarende kontrollinstanser med avvik som ikke er utbedret eller kontrollen er over 5 år?
Nei
- Forekommer det ofte at sikringene løses ut?
Nei
- Har det vært brann, branntilløp eller varmgang (for eksempel termiske skader på deksler, kontaktpunkter eller lignende) i boligens elektriske anlegg?
Nei

Generelt om anlegget

- Er det tegn til at det har vært termiske skader (tegn på varmgang) på kabler, brytere, downlights, stikkontakter og elektrisk utstyr? Sjekk samtidig tilstanden på elektrisk tilkobling av varmtvannsbereder, jamfør eget punkt under varmtvannstank
Nei
- Er der synlig defekter på kabler eller er disse ikke tilstrekkelig festet?
Nei

Inntak og sikringsskap

- Er det tegn på at kabelinnføringer og hull i inntak og sikringsskap ikke er tette, så langt dette er mulig å sjekke uten å fjerne kapslinger?
Nei
- Finnes det kursfortegnelse, og er den i samsvar med antall sikringer?
Nei
- Foreta en helhetsvurdering av det elektriske anlegget, dets alder, allmenne tilstand og fare for liv og helse. Bør det elektriske anlegget ha en utvidet el-kontroll?
Ja Manglende dekkfront på sikringsskapet. Manglende kursfordelingsoversikt.

På bakgrunn av manglende opplysninger om det elektriske anlegget, som manglende samsvarserklæring og dokumentasjon utført på det elektriske anlegget anses dette som brudd på 'Forskrift om elektriske lavspenningsanlegg § 12', og i strid med lovkrav slik det står i dag. Det gjøres intet unntak for at man aldri har mottatt eller ikke gjenfinner slik dokumentasjon.

Generell kommentar

Det elektriske anlegget er ikke den bygningssakkyndige takstingeniørens kompetanseområde, og den bygningssakkyndige har ikke kontrollert eller løst net spotter, lamper, beskyttelsesbraketter eller skjerming rundt sikringer.

El-anlegget kan ha feil eller mangler som ikke er avdekket under befaring. Vær derfor oppmerksom på denne risikoen, og søk videre veiledning eller få en fullstendig kontroll utført av registrert elektrovirksomhet.

Det er eiers/brukers plikt til å påse at anlegget til enhver tid tilfredsstillende forsikringskrav.

Jordingskabel i sluk er ikke festet tilstrekkelig.

FORHOLD SOM ÅPENBART KAN MEDFØRE FARE FOR HELSE, MILJØ OG SIKKERHET

Tilstandsrapport

Dette punktet inneholder tydelige og lett synlige forhold ved boligen som åpenbart kan påvirke helse, miljø og sikkerhet, og som bygningssakkyndige har oppdaget. Terskelen for hva som anses som åpenbart er høy, og det utføres ikke undersøkelser med sikte på å avdekke slike forhold. Punktet omfatter ikke skjulte eller ikke-synlige forhold, tekniske vurderinger eller forhold som krever spesialundersøkelser. Forhold vurderes etter byggt teknisk forskrift på befaringstidpunktet. Røykvarslere og håndholdt brannslukningsutstyr vurderes etter gjeldende forskrift om brannforebygging.

Helse, miljø og sikkerhet

Beskrivelse

Felles brannvarsling i gården. Synlig røykvarsler og brannslukningsutstur.



Arealer, byggetegninger og brannceller

Standard gjeldende fra 01.01.2024

Arealmålinger og arealoppsett er basert på Norsk standard 3940:2023 Areal- og volum-beregninger av bygninger. Arealet gjelder for tidspunktet da boligen ble målt

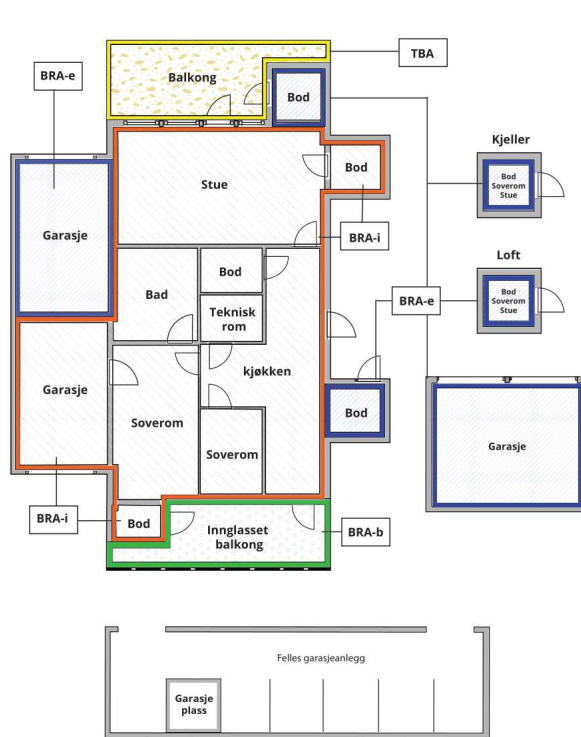
Hva er måleverdig areal?

Arealet i rommet må ha minst 1,90 m fri høyde over gulvet og minst bredde på 0,60 m. Et loft med skråtak vil for eksempel bare få registrert målbart areal der høyden er minst 1,90 m og bredden minst 0,60 m. Rommet må ha dør eller luke, og gangbart gulv.

Hva er bruksareal?

$$\text{BRA} = \text{BRA-i} + \text{BRA-e} + \text{BRA-b}$$

Bruksarealet for bygningen er bruttoarealet minus arealet som optas av yttervegger.



Internt bruksareal (BRA-i)	Arealet innenfor boenheten(e)
Eksternt bruksareal (BRA-e)	Arealet av alle rom utenfor boenheten(e) og som tilhører denne, slik som for eksempel boder
Innglasset balkong mv (BRA-b)	Arealet av innglasset balkong, veranda eller altan når denne er tilknyttet boenheten(e)
Terrasse- og balkongareal (TBA)	Arealet av terrasser, åpne balkonger og åpen altan tilknyttet boenheten(e)

Gulvareal (GUA) Er sum av BRA (bruksareal) og ALH (areal med lav takhøyde).
Areal med lav takhøyde (ALH) er ikke måleverdig areal, som skyldes skråtak og lav himlingshøyde.
GUA kan opplyses i markedsføring der det er aktuelt for den konkrete boligen og kun sammen med BRA-i, for eksempel der gulvflaten har en verdi og har funksjon ved møblering og bruk av rommene. Ikke innredet areal som kaldloft, måles og oppgis normalt ikke.

Arealet kan ikke alltid fastsettes nøyaktig

Areal kan være komplisert eller umulig å måle opp nøyaktig fordi det er vanskelig å fastslå tykkelsen på innervegger, skjevheter i og utforming av bygningskonstruksjoner som karnapp, buer og vinkler som ikke er rette, åpne rom over flere etasjer og så videre.

Eiendommens markedsverdi kan ikke baseres på en matematisk beregning basert på antall kvadratmeter opplyst i rapporten. Opplysninger om areal kan altså ikke alene benyttes for å beregne eiendommens verdi.

Den bygningsakkyndige kan avdekke eventuelle bruksendringer og avvik i branncelleinndeling

Den bygningsakkyndige ser på byggetegninger hvis de er tilgjengelige og dette er en del av oppdraget, og vurderer bruken av boligen opp mot tegningene. Hvis den bygningsakkyndige avdekker at en bolig ikke ser ut til å være delt opp i brannceller etter kravene i byggeteknisk forskrift på befaringstidspunktet, skal det opplyses om dette.

Reglene om bruksendring og brannceller kan være kompliserte. Søk videre faglige råd om rapporten ikke gir deg svar. Den bygningsakkyndige kan ikke vurdere og svare på alle spørsmål, og kan heller ikke vite om kommunen kan gi unntak for kravene som gjelder. [Vil du vite mer?](#)

Om brannceller

En branncelle er hele eller avgrensede deler av en bygning hvor en brann fritt kan utvikle seg uten at den kan spre seg til andre bygninger eller andre deler av bygningen i løpet av en fastsatt tid.

Om bruksendring

Bruksendring er å endre bruken av et rom fra en tillatt bruk til en annen. Dette kan kreve søknad og tillatelse, for eksempel hvis du endrer et rom fra bod til soverom eller arbeidsrom, eller hvis du endrer en bolig til to separate boliger.

Rom for varig opphold har krav til takhøyde, romstørrelse, rømningsvei og lysforhold som må være oppfylt. Du kan søke kommunen om unntak for kravene, men kan ikke regne med å få unntak for krav som går på helse og sikkerhet, for eksempel krav til rømningsvei.

Bruksendring som krever godkjenning, og som ikke er søkt bruksendret, er ulovlig. Kommunen kan etter plan- og bygningsloven kapittel 32 forfølge overtredelser. Kommunen kan pålegge deg å avslutte den ulovlige bruken, eventuelt å rette eller tilbakeføre rommet til godkjent bruk.

Arealer

Leilighet

Etasje	Bruksareal BRA m ²			SUM	Terrasse- og balkongareal (TBA)	Ikke måleverdig areal (ALH)	Gulvareal (GUA)
	Internt bruksareal (BRA-i)	Eksternt bruksareal (BRA-e)	Innglasset balkong (BRA-b)				
Kjeller		3		3		3	6
3 etasje (loft)	60			60	4		60
Loft		5		5		5	10
SUM	60	8			4	8	76
SUM BRA	68						

Romfordeling

Etasje	Internt bruksareal (BRA-i)	Eksternt bruksareal (BRA-e)	Innglasset balkong (BRA-b)
Kjeller		Boder	
3 etasje (loft)	Entré, stue med kjøkken, 2 soverom, dusj/wc		
Loft	Bod		

Kommentar

Areal i denne rapporten er målt etter de grunnleggende reglene i NS 3940:2023, med endringer etter retningslinjene til NT. Arealene oppgis i hovedsak som BRA-i, med tilleggsarealer som BRA-e og TBA. Arealer med lav takhøyde ALH oppgis også der dette er mulig. Presiseringer av øvrige arealbegreper og definisjoner i forbindelse med arealmåling ved omsetning og/eller verdisetting av boenheter er beskrevet i 'Takseringsbransjens retningslinjer for arealmåling'.

Arealene i boligen er oppmålt med digital 3D-laserskanner, med stor nøyaktighet. Arealene er oppmålt og beregnet fra innsiden av boligens omsluttende vegger. Innvendige vegger, nisjer, innhuk og sjakter er medtatt i arealet. Alle areal er ca. mål og oppgis alltid i nærmeste hele kvadratmeter. Grunnet avrundingsmetoder kan avvik på opptil +/- 2% forekomme. Arealer fra tidligere oppmålinger kan avvike på bakgrunn av den digitale 3D-laserskannerens nøyaktighet.

BO3D AS har stått for prosessering av råfiler og utarbeidelse av målsatte plantegninger og arealer til bruk i herværende tilstandsrapporten. Se vedlagte plantegninger med arealberegning.

Arealgrunnlaget er basert på 3D-punktskydata. NS3940 angir at måling skal skje like over gulvlist. På grunn av løsøre og møblering som begrenser synlig veggflate ved gulvnivå, er det valgt å bruke som et utgangspunkt måleehøyde ca. 1,5 meter over gulv for å samle flest mulig målepunkter på omsluttende vegger. Denne metoden avviker fra NS3940, men tilpasningen er gjort for å sikre best mulig grunnlag for arealberegningen ved pålitelig og etterprøvbare datainnsamling. I enkelte måletilfeller vil det, og må det likevel måles like over gulvhøyde, for eksempel der omsluttende vegg(er) er skrånende eller av andre årsaker.

Måleverdige arealer: Nisjer/innhuk ved åpninger til dører og vinduer i yttervegger er medregnet. Større åpninger enn nødvendige åpninger i etasjeskiller for 'åpent ned', ekstern heiser, sjakter og lignende, regnes ikke med i etasjens areal. Hvis trapp inngår i åpningen, regnes trappens horisontalprojeksjon med i etasjens areal. Rom skal ha adkomst og gangbart gulv. Rommenes bruk kan være i strid med byggeforskriftene selv om de er måleverdige. Det er ingen forutsetning at rom oppfyller krav i byggeforskrifter til varig opphold. I hovedsak er det dagens bruk av rommet på befaringstidspunktet som bestemmer betegnelsen, uavhengig av hva som er godkjent av bygningsmyndighetene. I mange tilfeller må den bygningsmyndigheten la sitt skjønn overstyre hovedregelen. Dette betyr at rom kan defineres som oppholdsrom, selv om de er i strid med byggeforskriftene.

Skråtak: Arealer beregnes ut i fra måleverdige deler og et areal er måleverdig når fri høyde over gulvet er 1,90 meter eller mer i en bredde på minst 0,60 meter. Del av skråtak regnes som måleverdig inntil 0,60 meter utenfor høyden 1,90 meter målt mot skrå himling. Gulvarealet (GUA/inkl. innvendige vegger), arealet innenfor leilighetens omsluttende vegger er oppmålt til ca. 50m².

Boligen har ved befaring bruksrett til én bod på ca. 3m². gulvareal. Takhøyden er under 1,90 meter og boden er derfor ikke målbar, og arealet fremkommer som ALH-areal i arealberegningen.

I tillegg er det én bod som deles med nabo på totalt ca. 7,1m³. Arealet er oppgitt som ca. areal på 3m². avrundet til nærmeste hele halvdel, med fradrag på et mindre areal som er å betrakte som felles gangareal. Bodene er ikke oppmerket. Bodene inngår i BRA-e arealet i arealberegningen.

I tillegg er det én bod med skråtak på felles loft i oppgang A på ca. 4,8m². (gulvareal ca. 9,8 m²) i fellesarealer på loft. Bodene inngår i BRA-e arealet i arealberegningen. Bodene er ikke besiktiget/oppmålt grunnet manglende nøkkel. Arealet er derfor hentet fra tidligere salgsprospekt og angitt som ca. areal.

Tildelingen til bodene kan av boligselskapet endres i fremtiden, og selger/takstingeniøren kan derfor ikke holdes ansvarlig for senere endringer.

Boligen har balkong på 3,74m². Balkongen er målt fra innsiden av rekkverket. Arealet er oppgitt som ca. areal og er avrundet til nærmeste hele kvadratmeter i arealoversikten. Balkongarealet et inngår i TBA arealet.

Se forøvrig rapportens siste side ang. 'Arealberegninger for boenheter'.

Arealet i denne boligen er vanskelig eller umulig å måle opp helt nøyaktig på grunn av utforming/innredning av rom/bygningskonstruksjoner. Arealet er fastsatt omtrentlig og skjønnsmessig.

På bakgrunn av eventuelle skjevheter, innhuk, nisjer, kanaler og sjakter er leiligheten vanskelig å måle nøyaktig. Arealene i boligen er derfor oppmålt med digital 3D-laserskanner, med stor nøyaktighet. BO3D AS har stått for prosessering av råfiler og utarbeidelse av målsatte plantegninger og arealer til bruk i tilstandsrapporten. Ønskes det digital tilgang til filer eller detaljerte plantegninger for interiørplanlegging eller interiørarkitekter, ta kontakt med Alpha Taksering AS/Arealkontroll.no

Lovlighet

Byggetegninger

Det foreligger ikke tegninger

Kommentar: Iht. ny NS3600:2025 er innhenting av tegninger ikke lenger del av standardoppdraget. I utgangspunktet er innhenting av tegninger fra kommunen en tilleggstjeneste som må avtales særskilt, og utføres ikke automatisk av den bygningsmyndigheten.

Nyere håndverkstjenester

Er det ifølge eier utført håndverkstjenester på boligen siste 5 år?

Ja Nei

Befarings - og eiendomsopplysninger

Befaring

Dato	Til stede	Rolle
24.4.2026	Jan Nicolai Aamot	Takstingeniør
	Eierne fremviste og ga opplysninger om boligen	

Matrikkeldata

Kommune	gnr.	bnr.	fnr.	snr.	Areal	Kilde	Eieforhold
301 OSLO	219	114	0	5	797 m ²	Kartverket/Eiendomsverdi.no/www.seeiendom.no	Eiet

Adresse

Herman Foss' gate 12 C

Hjemmelshaver

Jon Henrik Eikli Yuen og Maria Seippel Bineau

Boligselskap

Sameiet Herman Foss' gate 12

Eierandel

82 / 1640

Felles gjeld:

Kr. 62 000 20.04.2026

Forretningsfører

OBOS Eiendomsforvaltning AS - Tlf. 2286 5999

Eiendomsopplysninger

Beliggenhet

Praktisk 3-roms loftsleilighet med balkong. Eiendommen har en meget sentral beliggenhet på Ila/St. Hanshaugen. Området består av kvartalsbebyggelse med indre gårdsrom. Umiddelbar nærhet til dagligvareforretninger, ellers kort avstand til II Nærseier, Alexander Kiellands plass og Ullevålsveien med alle dets forretninger, butikker, kafeer/spisesteder og servicetilbud. Offentlig kommunikasjon i nærområdet. Umiddelbar nærhet til Ila barneskole, ellers flere skoler i alle alderstrinn i nærområdet. Flere barnehager i nærområdet. Flotte tur- og rekreasjonsområder som St. Hanshaugen, Iladalen og langs Akerselven. Flere treningsentre i nærområdet. Gangavstand til sentrum.

Tilknytning vann

Eiendommen er tilknyttet offentlig vann via private stikk- og fellesledninger.

Alle eiendommer som er tilknyttet offentlig vann har private stikkledninger, som vedlikeholdes for eiers egen regning. For ytterligere opplysninger om de private stikkledningene tar man kontakt med kommunen.

Tilknytning avløp

Eiendommen er tilknyttet offentlig avløp via private stikk- og fellesledninger.

Alle eiendommer som er tilknyttet offentlig avløp har private stikkledninger, som vedlikeholdes for eiers egen regning. For ytterligere opplysninger om de private stikkledningene tar man kontakt med kommunen.

Om tomten

Lukket gårdsrom med stensatte arealer, diverse beplantning, sittegrupper og sykkelkur.

Tinglyste/andre forhold

Felleskostnadene er ikke spesifisert men inkl. bl.a. betjening av fellesgjeld (renter/avdrag), gårdsbestyrelse, komm. avgifter, forsikring, felles vedlikehold, generell drift av boligselskapet.

Felleskostnadene faktureres månedsvis med kr. 3.886,- iflg. oversendte boligopplysninger. Felleskostnadene økes med 20% fom. 1. juni 2026.

Parkering

Gateparkering etter gjeldende bestemmelser. Det er flere ladestasjoner for el-bil i nærområdet.

Det er innført beboerparkering i området. Med beboerparkering kan man parkere fritt i området rundt boligen på offentlige parkeringsplasser regulert til beboerparkering. Man må være registret i Folkeregisteret og kommunen tar seg årlig betalt for slik parkering. Se kommunens hjemmeside for ytterligere informasjon og krav.

<https://www.oslo.kommune.no/gate-transport-og-parkering/parkering/beboerparkering/beboerparkering-for-privatpersoner/>

Skattetakst og formuesverdi

År	Kommentar
2026	Fåes ved henvendelse til Ligningskontoret.

Forsikring

Selskap	Avtalenr	Type	Forsikringssum	Årlig premie
Gjensidige Forsikring	52649838			
Kommentar Felles bygningsforsikring i regi av boligselskapet.				

Kilder og vedlegg

Dokumenter

Beskrivelse	Dato	Kommentar	Status	Sider	Vedlagt
Egenerklæring	29.04.2026	Eiers egenerklæring om boligen er fremvist og gjennomgått.	Gjennomgått	7	Nei
Forretningsfører		Boliginformasjon om felleskostnader, andel formue/gjeld og forsikringsselskap	Gjennomgått		Nei
Norges Eiendommer		Informasjon om eier	Gjennomgått		Nei
Statens Kartverk		Informasjon om tomtestørrelse	Gjennomgått		Nei

Revisjoner

Versjon	Ny versjon	Kommentar
1	22.05.2026	

For gyldighet på rapporten se forside

Tilstandsrapportens avgrensninger

STRUKTUR • REFERANSENIVÅ • TILSTANDSGRADER

- Rapporten er basert på innholdskrav i Forskrift til avhendingslova (tryggere bolighandel). Formålet er å gi en tilstandsanalyse til bruk for den som bestiller og/eller i et salg til forbruker, og ikke for andre tredjeparter. Rapportens struktur, metode og begrepsbruk følger i hovedsak Norsk Standard NS 3600:2018 (Teknisk tilstandsanalyse ved omsetning av bolig), samt Takstbransjens retningslinjer for arealmåling når det gjelder fordeling mellom P-areal og S-areal.
- Tilbakeholdt eller uriktig informasjon som har betydning for vurderingen, er ikke bygningssakkyndiges ansvar. Rapporten beskriver avvik, altså en tilstand som er dårligere enn referansenivået. Rapporten framhever normalt ikke positive sider ved boligen ut over det som fremgår av tilstandsgradene.
- Tilstanden angis i rapporten og gir uttrykk for en gitt forventet tilstand blant annet vurdert ut fra alder og normal bruk slik:

i) **Tilstandsgrad 0, TG0:** Ingen avvik eller skader. I tillegg må bygningsdelen være tilnærmet ny, mindre enn 5 år, og det foreligger dokumentasjon på faglig god utførelse.

ii) **Tilstandsgrad 1, TG1:** Mindre avvik. Normal slitasje. Strakstiltak ikke nødvendig. TG1 kan gis når bygningsdelen er tilnærmet ny og det ikke foreligger dokumentasjon på faglig god utførelse.

iii) **Tilstandsgrad 2, TG2:** Vesentlige avvik, og mindre avvik som etter NS 3600 gir TG 2, men som ikke nødvendigvis krever umiddelbare tiltak. Konstruksjonen har normalt enten feil utførelse, en skade eller symptomer på skade, sterk slitasje eller nedsatt funksjon. Vedlikehold eller tiltak trengs i nær fremtid, det er grunn til å varsle fare for skader på grunn av alder eller overvåke spesielt på grunn av fare for større skade eller følgeskade. For skjulte konstruksjoner vil alder i seg selv være et symptom som kan gi TG2. For synlige konstruksjoner kan alder sammen med andre symptomer og momenter gi TG2. Avvik under TG2 kan gis sjablongmessig anslag.

iv) **Tilstandsgrad 3, TG3:** Store eller alvorlige avvik. Kraftige symptomer på forhold som man må regne med trenger utbedring straks eller innen kort tid. Påvist funksjonssvikt eller sammenbrudd. Avvik under TG3 skal gis sjablongmessig anslag.

v) **Tilstandsgrad TGiu:** Ikke undersøkt/ikke tilgjengelig for undersøkelse.

- Ved TG0 og TG1 gis det normalt ingen begrunnelse for valg av tilstandsgrad, fordi bygningen eller bygningsdelen da bare har normal slitasje. For anbefalte tiltak ved TG2 og TG3 må bruker av rapporten vurdere om tiltakene er nødvendige og lønnsomme. Hva det vil koste å utbedre rom eller bygningsdeler er et sjablongmessig anslag basert på registrert avvik og angitte tiltak i rapporten. Anslaget er gitt på generelt grunnlag og basert på erfaringstall i fem intervaller, og kan ikke forveksles med en konkret vurdering og tilbud fra en entreprenør eller håndverker. Det må eventuelt innhentes tilbud for en nærmere undersøkelse, og konkret og nøyaktig vurdering av utbedringskostnad. Kostnader til ikke oppdagede avvik/utbedringer/feil kan forekomme. Utbedringskostnad avhenger av personlige preferanser og markedspris på materialer og tjenesteyter.

PRESISERINGER

- Avvik vurderes ut fra tekniske forskrifter på godkjenningstidspunktet for bygget. Noen bygningsdeler vurderes etter gjeldende teknisk forskrift på befaringstidspunktet. Dette gjelder blant annet:

i) Bad, vaskerom (våtrom)

ii) Forhold rundt brann, rømming, sikkerhet, for eksempel rekkverkshøyder/åpninger, ulovlige bruksendringer, brannceller mv.

- For skjulte konstruksjoner slik som vann og avløp uten dokumentasjon, er kvalitet og alder vurdert.

- Fastmonterte installasjoner, for eksempel innfelt belysning (downlights), demonteres ikke for å sjekke dampspærren bak. Dette av hensyn til bygningssakkyndiges kompetanse og risikoen for skade.

- Kontroll av fukt i konstruksjonen ved hulltaking i bad og vaskerom (våtrom), rom under terreng (kjelleretasje, underetasje og sokkeletasje) eller andre bygningsdeler skjer etter eiers aksept. Hulltaking av våtrom og rom under terreng kan unntaksvis unnlates, se Forskrift til Avhendingsloven.

- Kontroll av romfunksjoner for P-ROM utføres kun når det ikke foreligger godkjente og byggemeldte tegninger, eller når tegninger ikke stemmer med dagens bruk.

- Bygningssakkyndig gir en forenklet vurdering av branntekniske forhold og elektriske installasjoner i boligen dersom det er mer enn fem år siden sist boligen hadde el-tilsyn. Bygningssakkyndig kan anbefale å konsultere offentlige myndigheter eller kvalifisert elektrofaglig fagperson ved behov for grundigere undersøkelser.

TILLEGGSUNDERSØKELSER

Etter avtale kan tilstandsanalysen utvides til også å omfatte tilleggsundersøkelser utover minimumskravet i forskriften.

BEFARINGEN

Rapporten gir en vurdering av byggverk og bygningsdeler som bygningssakkyndig har observert, og som fremkommer av Forskrift til avhendingsloven. Rapporten er likevel ingen garanti for at det ikke kan finnes skjulte feil, skader og mangler. NS 3600:2018 (Teknisk tilstandsanalyse ved omsetning av bolig) har undersøkelsesnivå fra 1 til 3, der undersøkelsesnivå 1 er det laveste og baseres på visuell observasjon. Rapporten baseres på undersøkelsesnivå 1 med få unntak (våtrom og rom under terreng). I praksis betyr dette at gjennomføringen av befaringen begrenses som følger:

- Det utføres kun visuelle observasjoner på tilgjengelige flater uten fysiske inngrep (f.eks. riving).

- Flater som er skjult av snø eller på annen måte ikke er tilgjengelig eller skjult, blir ikke kontrollert. Det foretas ikke funksjonsprøving av bygningsdeler, som isolasjon, piper, ventilasjon, el. anlegg, osv.

- Det gis ingen vurdering av boligens tilbehør, hvite- og brunevarer og annet inventar. Dette gjelder også integrert tilbehør.

- Inspisering av yttertak er basert på det som er synlig, normalt på innsiden fra loftet og utvendig fra stige/bakkenivå. Befaring av tak må være sikkerhetsmessig forsvarlig for å kunne gjennomføres.

Tilstandsrapportens avgrensninger

- Stikkprøvetakninger er utvalgt tilfeldig og kan innebære kontroll under overflaten med spiss redskap eller lignende.

UTTRYKK OG DEFINISJONER

- Tilstand: Byggverkets eller bygningsdelens tekniske, funksjonelle eller estetiske status på et gitt tidspunkt.
- Symptom: Observerbart forhold som gir indikasjon på hvilken tilstand et byggverk eller en bygningsdel befinner seg i. Benyttes ved beskrivelse av avvik.
- Skadegjørere: Zoologiske eller biologiske skadegjørere, i hovedsak råte, sopp og skadedyr.
- Fuktsøk: Overflatesøk med egnet søkeutstyr (fuktindikator) eller visuelle observasjoner.
- Fuktmåling: Måling av fuktinnhold i materiale eller i bakenforliggende konstruksjon ved bruk av egnet måleutstyr (blant annet hammerelektrode og pigger).
- Utvidet fuktsøk (hulltaking): Boring av hull for inspeksjon og fuktmåling i risikoutsatte konstruksjoner, primært i tilstøtende vegger til bad, utforede kjellervegger og eventuelt i oppforede kjellergulv.
- Normal slitasje: Forventet nedsliting av materiale i overflaten som er basert på enkle visuelle observasjoner. Kan vurderes sammen med bygningsdelens alder.
- Forventet gjenværende brukstid: Anslått tid et byggverk eller en del av et byggverk fortsatt vil være tjenlig for sitt formål (NS3600, Termer og definisjoner punkt 3.9)

AREALBEREGNING FOR BOENHETER

- Areal fastsettes etter Forskrift til avhendingsloven og Norsk Standard 3940 Areal- og volum-beregninger av bygninger fra 2023.
- Areal oppgis i hele kvadratmeter i rapporten, og gjelder for det tidspunkt oppmålingen fant sted.
- Bruksareal (BRA) er det måleverdige arealet som er innenfor omsluttete vegger målt i gulvhøyde (bruttoareal minus arealet som opptas av yttervegger). I tillegg til gulvhøyde gjelder regler om fri bredde for at arealet skal være måleverdig, med betydning for BRA av for eksempel loft med skråtak. BRA består av internt bruksareal (BRA-i), eksternt bruksareal (BRA-e) og innglasset balkong mv (BRA-b). Terrasse- og balkongareal (TBA) opplyses der tilstandsrapporten skal benyttes i boligomsetningen og der det er aktuelt. I tillegg kan gulvareal (GUA) og areal med lav takhøyde (ALH) opplyses sammen med BRA der det er aktuelt og en del av oppdraget. Rom skal ha atkomst og gangbart gulv for å kunne regnes som BRA/måleverdig areal.
- Arealet måles og oppgis dersom arealet oppfyller krav til måleverdighet.

- Arealet måles og oppgis dersom arealet oppfyller krav til måleverdighet, slik som at arealet må ha minst en bredde på 0,6m og minst en høyde på 1,9 m osv. Et rom kan være i strid med teknisk forskrift og mangle godkjenning hos kommunen for den aktuelle bruken, uten at dette får betydning for om arealet måles og oppgis i tilstandsrapporten. Når arealet måles tas det ikke hensyn til om arealet er lovlig oppført eller om bruken er lovlig, bruksendringer, lysforhold eller andre sikkerhetsmangler.

- Eiendommens markedsverdi kan ikke baseres på en ren matematisk beregning i forhold til antall kvadratmeter opplyst i rapporten. Opplysninger om areal kan altså ikke alene benyttes for beregning av eiendommens verdi.

- Rom som ligger utenfor boenheten, men som eier har påvist og/eller opplyst at tilhører boenheten, er oppmålt og inkludert i BRA-e. Det er ikke fremvist dokumentasjon på at rommet tilhører boenheten, med mindre dette er angitt særskilt. Rom utenfor boenheten kan omdisponeres av borettslaget/sameiet og dette kan påvirke boligens BRA. Vær oppmerksom på at NS 3940:2023 og eierseksjonsloven har ulik definisjon av fellesareal. Ved arealmåling gjelder NS 3940:2023 som definerer fellesareal slik: "Delen av bygning som brukes av to eller flere bruksenheter eller til bygningens forvaltning, drift eller vedlikehold."

- Se øvrig informasjon om areal i rapporten, Norsk Standard 3940 (2012 og 2023) og veiledningen til disse.

PERSONVERN

iVerdi AS, bygningssakkyndig og takstforetaket behandler personopplysninger som bygningssakkyndig trenger for å kunne utarbeide rapporten. Personvernerklæring med informasjon om bruk av personopplysninger og dine rettigheter finner du her [Personvernerklæring - iVerdi](https://www.norsktakst.no/norsk/om-norsk-takst/personvernerklaering/reservasjon/)

DELING AV PERSONOPPLYSNINGER FOR TRYGGERE BOLIGHANDEL OG MULIG RESERVASJON

Norsk takst og deres samarbeidspartnere benytter personopplysninger fra rapporten for analyse- og statistikkformål, samt utvikling og drift av produkter og tjenester for takstbransjen og andre aktører i boligomsetningen. Les mer om dette og hvordan du kan reservere deg på <https://www.norsktakst.no/norsk/om-norsk-takst/personvernerklaering/reservasjon/>

Vendu lager en boliganalyse basert på opplysninger fra rapporten. Les mer om dette og hvordan du kan reservere deg her: <https://samtykke.vendu.no/NP2015>

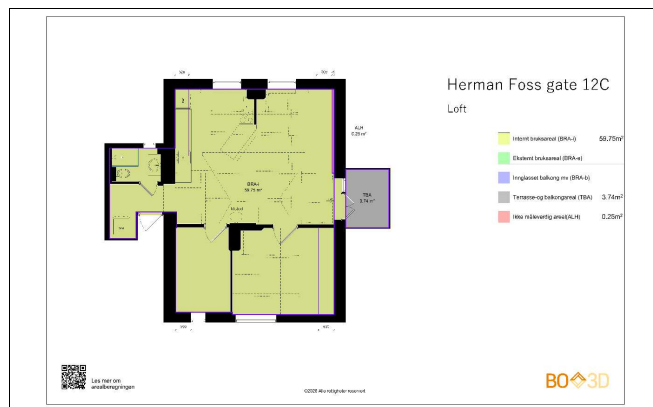
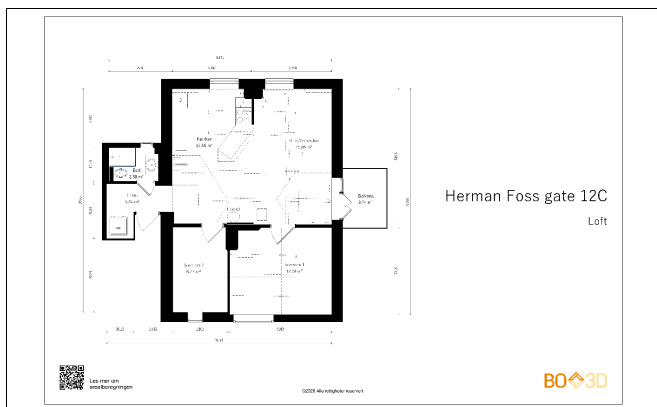
KLAGEORDNING FOR FORBRUKERE

Er du som forbruker misfornøyd med bygningssakkyndiges arbeid eller

Tilstandsrapportens avgrensninger

opptreden ved taksering av bolig eller fritidshus, se
www.takstklagenemnd.no for mer informasjon

Andre bilder



EGENERKLÆRINGSSKJEMA

Dato: 29.04.2026

Til orientering vil dette skjema være en del av salgsoppgaven

Meglerfirma	Boa EM Oslo Vest	Oppdragsnr.	1-26-0056
Adresse	Herman Foss' gate 12 C		
Postnr.	0171	Sted	OSLO
Selgers navn	Maria Seippel Bineau		
Selgers navn	Jon Henrik Eikli Yuen		

SPØRSMÅL FOR ALLE TYPER EIENDOMMER (spørsmål som besvares med «Ja», skal beskrives nærmere i «Beskrivelse»)

Innledende informasjon om salg av boligen

Er det dødsbo?

Nei Ja

Salg ved fullmakt?

Nei Ja

Har du kjennskap til eiendommen?

Nei Ja

Når kjøpte du boligen?

2021

Hvor lenge har du bodd i boligen?:

5

Har du bodd i boligen siste 12 mnd?

Nei Ja

Våtrom

1. Kjenner du til om det er feil ved våtrom, for eksempel sprekker, lekkasje, råte, lukt eller soppkader?

Nei Ja

2. Kjenner du til om det er utført arbeid på våtrom?

Nei Ja, kun av faglært Ja, både av faglært Ja, kun av ufaglært

Initialer selger:

M B
J Y

Initialer kjøper (ved oppgjørsopdrag):

og
ufaglært

5. Har det blitt utført elektriske arbeider på våtrom, som for eksempel nye varmekabler, nytt el uttak eller liknende?

- Nei Ja, kun av faglært Ja, både av faglært og ufaglært Ja, kun av ufaglært

Vann/Avløp/Rør

6. Kjenner du til om det er feil på vann/avløp, herunder rørbrudd?

- Nei Ja

7. Kjenner du til om det har vært tilbakeslag, tett sluk eller lignende?

- Nei Ja

8. Kjenner du til om det har vært utført arbeider på vann/avløp/rør?

- Nei Ja, kun av faglært Ja, både av faglært og ufaglært Ja, kun av ufaglært

9. Kjenner du til om det har vært utført kontroll på vann/avløp/rør?

- Nei Ja

10. Kjenner du til om eiendommen har privat vannforsyning eller avløp, som septik, pumpekum, avløpskvern eller liknende?

- Nei Ja

Yttertak

11. Kjenner du til om det er feil/utettheter/lekkasje fra tak/takrenner/nedløp/beslag?

- Nei Ja

Beskrivelse:

Lekkasje fra takvindu. Sameiets ansvar. Vaktmesterfirmaet Hjelpende Hånd AS har vært på befaring og skal fikse lekkasjen.

12. Kjenner du til om det er utført arbeid på takteking/takrenner/beslag?

- Nei Ja, kun av faglært Ja, både av faglært og ufaglært Ja, kun av ufaglært

Piper og ildsteder

13. Kjenner du til om det er problemer med mur/pipe/ildsted, for eksempel dårlig trekk, sprekker, pålegg, fyringsforbud, innkledd pipe eller liknende?

- Nei Ja

Mur/Fundament/Skjevheter

14. Kjenner du til om det er sprekker i mur/skjeve gulv/setningsskader eller liknende?

Initialer selger:

M B
J Y

Initialer kjøper (ved oppgjørsoppdrag):

Nei Ja

Beskrivelse:

Skjevt gulv.

Terrasser/Fasader/Vinduer

15. Kjenner du til om det er feil/utettheter/lekkasje i terrasser/fasade/vinduer?

Nei Ja

16. Kjenner du til om det er utført arbeid på terrasser/fasade/vinduer?

Nei Ja, kun av faglært Ja, både av faglært og ufaglært Ja, kun av ufaglært

Kjeller/Underetasje/Krypkjeller

Har boligen underetasje, kjeller eller krypkjeller?

Nei Ja

17. Kjenner du til om det er problemer med drenering/fuktinnsig/øvrige fukt eller fuktmerker i underetasje/kjeller/krypkjeller?

Nei Ja

18. Har det vært utført arbeid i forbindelse med drenering?

Nei Ja, kun av faglært Ja, både av faglært og ufaglært Ja, kun av ufaglært

19. Hvis boligen har kjeller og/eller rom under terreng. Kjenner du til om det er gjort endringer slik som ombygning, innredning, bruksendring osv., eller lagt gulv/kledd vegger osv.?

Nei Ja

Kjenner du til om bruken av rommene i kjelleren er endret til rom for varig opphold?

Nei Ja

Loft

Har boligen loft?

Nei Ja

Elektrisk Anlegg

21. Kjenner du til om det er feil ved det elektriske anlegget?

Nei Ja

22. Kjenner du til om det har vært utført arbeider på el-anlegget?

Nei Ja, kun av faglært Ja, både av faglært Ja, kun av ufaglært

Initialer selger:

M B
J Y

Initialer kjøper (ved oppgjørsoppdrag):

og
ufaglært

23. Kjenner du til om det elektriske anlegget har vært undersøkt eller kontrollert av el-takstmann, el-installatør, eller det lokale el-tilsynet?

Nei Ja

Installasjoner (klimaanlegg, ventilasjon osv.)

24. Kjenner du til om det er feil ved slike installasjoner

Nei Ja

25. Kjenner du til om det har vært utført arbeider på slike installasjoner?

Nei Ja, kun av faglært Ja, både av faglært og ufaglært Ja, kun av ufaglært

26. Kjenner du til om det har vært utført kontroll av slike installasjoner?

Nei Ja

Oljetank

27. Kjenner du til om det er nedgravd oljetank på eiendommen?

Nei Ja

28. Kjenner du til om det foreligger pålegg fra kommunen om å fjerne oljetanken?

Nei Ja

29. Kjenner du til om kommunen har gitt dispensasjon til at oljetanken kan bli liggende? For eksempel ved at den tømmes/saneres eller fylles igjen?

Nei Ja

Offentlige godkjenninger og utleiedel

30. Kjenner du til om det er innredet/bruksendret/bygget ut/lagt gulv/kledd vegger i andre deler av boligen?

Nei Ja

31. Kjenner du til andre endringer, som tilbygg, garasje, terrasse/balkong/veranda, bruksendring, fasadeendringer?

Nei Ja

32. Selges boligen med utleiedel, leilighet, hybel, eller tilsvarende?

Nei Ja

Radon

35. Er det foretatt radonmåling?

Nei Ja

Garasje/Carport

Har boligen garasje eller carport?

Nei Ja

Initialer selger:

M B
J Y

Initialer kjøper (ved oppgjørsoppdrag):

Øvrige arbeider ved boligen (Skaderapporter, tilstandsvurderinger og arealmålinger)

38. Kjenner du til om det foreligger skaderapporter, tilstandsvurderinger eller målinger eller lignende om boligen, og hvor skaden og eventuell følgeskade, etter hva du vet, ikke er utbedret?

Nei Ja

39. Kjenner du til om det foreligger brukstillatelser eller ferdigattester for boligen, eiendommen og utførte tiltak?

Nei Ja

Planer og offentlige godkjenninger

40. Kjenner du til om det er forslag eller vedtatte reguleringsplaner/andre planer, nabovarsler/byggegodkjenninger/byggeplaner eller andre offentlige vedtak som kan medføre endringer i bruken av eiendommen eller eiendommens omgivelser?

Nei Ja

41. Kjenner du til om det er påbud/heftelser/krav/manglende tillatelser ved eiendommen?

Nei Ja

42. Kjenner du til om det er forhold i nabolaget som medfører plager eller sjenanse som det kan være relevant for kjøper å vite om?

Nei Ja

Andre relevante forhold

43. Kjenner du til om ufaglærte har utført arbeid på eiendommen som normalt bør utføres av faglærte, utover det som er nevnt tidligere (for eksempel murerarbeid, tømmerarbeid osv.)?

Nei Ja

44. Kjenner du til andre forhold av betydning som kan være relevant for kjøper å vite om for eksempel flom, rasfare, skred, grunnforhold, tinglyste forhold, private avtaler og liknende?

Nei Ja

Spørsmål for bolig i sameie/borrettslag/boligaksjeselskap

45. Kjenner du til om du har selvstendig vedlikeholdsansvar for fellesarealer slik som yttertak, drenering, loft, kjeller, balkong, veranda, terrasse, bod osv.?

Nei Ja

46. Kjenner du til vedtak/forslag som kan medføre økte felleskostnader/fellesgjeld? For eksempel oppussing, vedlikehold eller nybygging?

Nei Ja

Beskrivelse:

Ja, det er vedtatt at felleskostnader skal økes med 20% fom 1. Juni.

47. Kjenner du til om det er sopp/råte/mugg i deler av eiendommen?

Nei Ja

48. Kjenner du til om det er insekter/skadedyr i eiendommen som skjeggkre, maur, biller, mus, rotter eller liknende?

Nei Ja

49. Kjenner du til om sameiet/borettslaget/selskapet er involvert i tvister av noe slag?

Nei Ja

Initialer selger:

M B

J Y

Initialer kjøper (ved oppgjørsoppdrag):

50. Kjenner du til om det har vært utfordringer med å etablere bil-lader?

Nei Ja

Initialer selger:

M B
J Y

Initialer kjøper (ved oppgjørsoppdrag):

Jeg bekrefter at opplysningene er gitt etter beste skjønn. Jeg er kjent med at dersom jeg har gitt ufullstendige, uriktige eller misvisende opplysninger om eiendommen, vil forsikringselskapet kunne søke hel eller delvis regress for sine utbetalinger eller redusere sitt ansvar helt eller delvis, jfr. vilkår for boligselgerforsikring punkt 7.1 og forsikringsavtaleloven kapittel 4.

Jeg er orientert om mitt mulige ansvar som selger etter avhendingsloven, eventuelt etter kjøpsloven (aksjeboliger), og om forsikringsgiver sitt boligselgerforsikringstilbud.

Jeg er klar over at avtale om forsikring er bindende. Jeg er også klar over at premietilbudet først kan påberopes når boligen er solgt (budaksept). Premietilbudet som er gitt av megler er bindende for forsikringsgiver i 6 – seks – måneder fra oppdragsinngåelse med megler.

Etter dette vil premien og forsikringsvilkårene kunne justeres. Når premietilbudet ikke lenger er bindende for forsikringselskapet må egenerklæringskjemaet signeres på nytt og eventuelle endringer påføres. Det vil da være forsikringspremien og forsikringsvilkårene på ny signeringsdato som legges til grunn.

Det kan ikke tegnes boligselgerforsikring ved følgende salg:

1. mellom ektefeller eller slektninger i rett oppstigende eller nedstigende linje, søsken, eller
2. mellom personer som bor eller har bodd på boligeiendommen og/eller
3. når salget skjer som ledd i sikredes næringsvirksomhet/er en næringsseidendom
4. etter at boligeiendommen er lagt ut for salg.
5. ved salg av helårs- og fritidsbolig er det krav til at det foreligger tilstandsrapport i henhold til Forskrift til avhendingslova (tryggere bolighandel).

Forsikringselskapet kan ved skriftlig samtykke akseptere tegning av forsikring også i ovennevnte tilfeller. Dersom forsikringselskapet ikke har gitt skriftlig samtykke, kan erstatningen bortfalle. Ved oppgjørsoppdrag trer forsikringen i kraft når kontrakten er signert av begge parter, begrenset til siste 12 måneder før overtakelse. Forøvrig oppfordrer selger potensielle kjøpere til å undersøke eiendommen grundig, jf avhendingsloven § 3-10 og kjøpsloven § 20 (aksjeboliger). Gyldig forsikring forutsetter at det for helårs- og fritidsbolig foreligger tilstandsrapport som er i henhold til Forskrift til avhendingslova (tryggere bolighandel)

- Jeg ønsker boligselgerforsikring, og bekrefter å ha mottatt og lest forsikringsvilkårene og informasjonsbrosjyre til selger i forbindelse med kjøp av boligselgerforsikring. Forsikringen trer i kraft på det tidspunkt det foreligger en budaksept mellom partene, begrenset til tolv måneder før overtakelse. Ved oppgjørsoppdrag trer forsikringen i kraft når kontrakten er signert av begge parter, begrenset til siste 12 måneder før overtakelse. Jeg bekrefter med dette at eiendommen ikke er en næringsseidendom, at den ikke selges som ledd i næringsvirksomhet eller mellom ektefeller i rett oppstigende eller nedstigende linje, søsken, eller mellom personer som bor eller har bodd på boligeiendommen. Gyldig forsikring forutsetter at det foreligger tilstandsrapport som er i henhold til Forskrift til avhendingslova (tryggere bolighandel). Forsikringen er ugyldig dersom den tegnes i strid med forsikringsvilkårene. Jeg er oppmerksom på at eiendomsmegler ikke har fullmakt til å gjøre unntak fra ovennevnte begrensninger. Jeg er oppmerksom på at 8 % av totalt forsikringspremie er honorar til Söderberg & Partners.
- Jeg ønsker ikke å tegne boligselgerforsikring.
- Jeg har ikke mulighet til å tegne boligselgerforsikring iht. vilkår.

Dato 29.04.2026

Signert av Maria Seippel Bineau

Signert av Jon Henrik Eikli Yuen

Initialer selger:

M B

J Y

Initialer kjøper (ved oppgjørsoppdrag):



Adresse

Herman Foss' gate 12C, 0171 OSLO

Dato for energimerking

26.04.2026

Merkenummer

Energiattest-2026-286937

Bygningskategori

Boligblokker

Bygningsnummer

80539339

Gårdsnummer

219

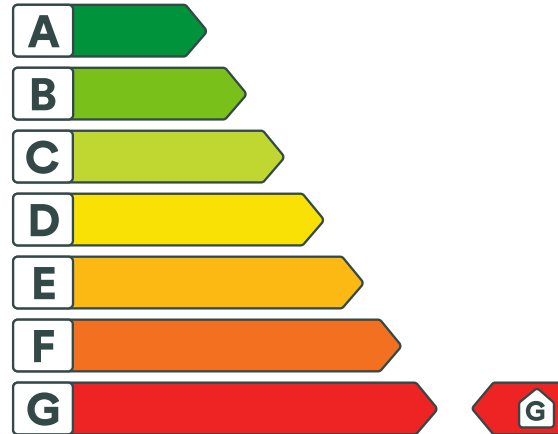
Bruksnummer

114

Seksjonsnummer

5

Bruksenhetsnummer

H0301


Energikarakteren

Energikarakteren angir hvor energieffektiv boligen er, inkludert oppvarmingsanlegget. Energikarakteren er beregnet ut fra den typiske energibruken for boligtypen. Beregningene er gjort ut fra normal bruk ved et gjennomsnittlig klima. Det er boligens energimessige standard og ikke bruken som bestemmer energikarakteren. Boligdata i denne attesten er beregnet ut fra opplysninger som er gitt av boligeier. Der opplysninger ikke er oppgitt, brukes typiske standardverdier for den aktuelle bygningstypen.



Boliginformasjon

Byggeår

1899

Bygningstype

Leilighet

Bruksareal

60,0 m²

Oppvarmet bruksareal

60,0 m²

Oppvarmet etasje

3

Bygningsmateriale

MurTeglstein

Oppvarming

Elektrisitet, Ved

Ventilasjon

Naturlig ventilasjon


Energi

Beregnet vektet levert energi i normert klima er et nøkkeltall for å vurdere en bygnings energieffektivitet, der ulike energibærere (strøm, fjernvarme, varmepumpe) vekter ulikt.

Beregnet vektet levert energi i normert klima

Pr. KVM pr. år

725,55 kWh/m²
Beregnet levert energi i lokalt klima

Pr. KVM pr. år

725,55 kWh/m²

Totalt levert pr. år

43 533 kWh



Herman Foss' gate 12C, 0171 OSLO



Detaljering

Bygningsform Nei	Vegger Nei
Vindu Nei	Gulv Nei
Takkonstruksjon Nei	Ytterdører Nei
Energibruk Nei	Lekkasjetall Nei
Solceller Nei	



Herman Foss' gate 12C, 0171 OSLO



Tiltak

Brukertiltak

Tiltak 1: Spar strøm på kjøkkenet

Ikke la vannet renne når du vasker opp eller skyller. Bruk kjeler med plan bunn som passer til platen, bruk lokk, kok ikke opp mer vann enn nødvendig og slå ned varmen når det har begynt å koke. Slå av kjøkkenventilatoren når det ikke lenger er behov. Bruk av microbølgeovn til mindre mengder mat er langt mer energisparende enn komfyren. Tin frossenmat i kjøleskapet. Kjøøl - og frys skal avrimes ved behov for å hindre unødvendig energibruk og for høy temperatur inne i skapet / boksen (nye kjølekap har ofte automatisk avriming). Fjern støv på kjøleribber og kompressor på baksiden. Slå av kaffetraker når kaffen er ferdig traktet og bruk termos. Oppvaskmaskinen har innebygde varmeelementer for oppvarming av vann og skal kobles til kaldvannet, kobles den til varmtvannet øker energibruken med 20 - 40 % samtidig som enkelte vaske - og skylleprosesser foregår i feil temperatur.

Tiltak 2: Redusér innetemperaturen

Ha en moderat innetemperatur, for hver grad temperatursenkning reduseres oppvarmingsbehovet med 5 %. Mennesker er også varmekilder; jo flere gjester – desto større grunn til å dempe varmen. Ha lavere temperatur i rom som brukes sjelden eller bare deler av døgnet. Monter tetningslister rundt trekkfulle vinduer og dører (kan sjekkes ved bruk av myggspiral/røyk eller stearinlys). Sett ikke møbler foran varmeovner, det hindrer varmen i å sirkulere. Trekk for gardiner og persiener om kvelden, det reduserer varmetap gjennom vinduene.

Tiltak 3: Slå el.apparater helt av

Elektriske apparater som har stand-by modus trekker strøm selv når de ikke er i bruk, og må derfor slås helt av.

Tiltak 4: Tiltak utendørs

Monter urbryter (koblingsur) på motorvarmeren slik at den ikke står på mer enn nødvendig. Skift til sparepærer. Sparepærer på 5, 7, 11, 15, og 20 W tilsvarer glødelamper på henholdsvis 25, 40, 60, 75 og 100 W, og de varer dessuten lenger, 8.000-15.000 timer mot 1.000-2.500 timer for glødelamper. Det kan monteres fotocelle på utebelysningen slik at det automatisk går av/på etter dagslyset/mørket. Eller det kan monteres bevegelsessensor slik at lyset kun går på ved bevegelse og slås av automatisk etter forhåndsinnstilt tid. For snøsmelteanlegg som kun er manuelt styrt av/på eller ift. lufttemperatur kan det installeres automatikk slik at snøsmelteanlegget både er temperatur- og nedbørsstyrt dvs. når det registreres nedbør og kulde samtidig.

Tiltak 5: Bruk varmtvann fornuftig

Bytt til sparedusj hvis du ikke har. For å finne ut om du bør bytte til sparedusj eller allerede har sparedusj kan du ta tiden på fylling av ei vaskebøtte; nye sparedusjer har et forbruk på kun 9 liter per minutt. Ta dusj i stedet for karbad. Skift pakning på dryppende kraner. Dersom varmtvannsberederen har nok kapasitet kan temperaturen i berederen reduseres til 70gr.

Tiltak 6: Velg hvitevarer med lavt forbruk

Når du skal kjøpe nye hvitevarer så velg et produkt med lavt strømforbruk. Produktene deles inn i energiklasser fra A til G, hvor A er det minst energikrevende. Mange produsenter tilbyr nå varer som går ekstra langt i å være energieffektive. A+ og det enda bedre A++ er merkinger som har kommet for å skille de gode fra de ekstra gode produktene.

Tiltak 7: Vask med fulle maskiner

Fyll opp vaske- og oppvaskmaskinen før bruk. De fleste maskiner bruker like mye energi enten de er fulle eller ikke.

Tiltak 8: Luft kort og effektivt

Ikke la vinduer stå på gløtt over lengre tid. Luft heller kort og effektivt, da får du raskt skifta lufta i rommet og du unngår nedkjøling av gulv, tak og vegger.

Tiltak 9: Slå av lyset og bruk sparepærer

Slå av lys i rom som ikke er i bruk. Utnytt dagslyset. Bruk sparepærer, spesielt til utelys og rom som er kalde eller bare delvis oppvarmet.

Tiltak 10: Følg med på energibruken i boligen

Gjør det til en vane å følge med energiforbruket. Les av måleren månedlig eller oftere for å være bevisst energibruken. Ca halvparten av boligens energibruk går til oppvarming.

Tiltak utendørs

Tiltak 11: Skifte til sparepærer på utebelysning

Sparepærer på 5, 7, 11, 15, og 20 W tilsvarer glødelamper på henholdsvis 25, 40, 60, 75 og 100 W. Sparepærer gir like mye lys som vanlige glødelamper, men bruker bare rundt 20% av energien. De varer dessuten lenger, 8.000-15.000 timer mot 1.000 - 2.500 timer for glødelamper.

Tiltak 12: Montere automatikk på utebelysning

Det kan monteres fotocelle på utebelysningen slik at det automatisk går av/på etter dagslyset/mørket. Eller det kan monteres bevegelsessensor slik at lyset kun går på ved bevegelse og slås av automatisk etter forhåndsinnstilt tid.

Tiltak 13: Montere urbryter på motorvarmer

Det monteres urbryter (koblingsur) på motorvarmeren slik at den ikke står på mer enn nødvendig.

Tiltak 14: Termostat- og nedbørsstyring av snøsmelleanlegg

Snøsmelleanlegget er kun manuelt styrt, eller styres kun etter lufttemperatur. Det installeres automatikk slik at snøsmelleanlegget både er temperatur- og nedbørsstyrt. Det kan være i form av en temperatur- og snøføler i bakken, med temperatur - og fuktføler i luften. Snøsmelleanlegget aktiveres kun ved behov dvs.når det registreres nedbør og kulde samtidig.

Bygningsmessige tiltak

Tiltak 15: Tetting av luftlekkasjer

Det kan være utettheter i tilslutning mellom bygningsdeler, rundt vinduer/dører og ved gjennomføringer som bør tettes. Aktuelle tettematerialer er f.eks. bunnfyllingslist med fugemasse, fugeskum eller strimler av vindsperre. Utettheter ved tilslutninger mellom bygningsdeler kan være kompliserte å tette, og må ofte utføres i sammenheng med etterisoleringstiltak.

Tiltak 16: Termografering og tetthetsprøving

Bygningens lufttetthet kan måles ved hjelp av metode for tetthetsmåling av hele eller deler av bygget. Termografering kan også benyttes for å kartlegge varmetap og lekkasjepunkter. Metodene krever spesialutstyr og spesialkompetanse og må utføres av fagfolk.

Tiltak 17: Montering tetningslister

Luftlekkasjer mellom karm og ramme på vinduer og mellom karm og dørbblad kan reduseres ved montering av tetningslister. Lister i silikon- eller EPDM-gummi gir beste resultat.

Tiltak 18: Etterisolering av yttervegg

Yttervegg etterisoleres. Metode avhenger av dagens løsning. For å sjekke vindtetting av yttervegg anbefales termografering og tetthetsprøving.

Tiltak 19: Tetting av luftlekkasjer

Det kan være utettheter i tilslutning mellom bygningsdeler, rundt vinduer/dører og ved gjennomføringer som bør tettes. Aktuelle tettematerialer er f.eks. bunnfyllingslist med fugemasse, fugeskum eller strimler av vindsperre. Utettheter ved tilslutninger mellom bygningsdeler kan være kompliserte å tette, og må ofte utføres i sammenheng med etterisoleringstiltak.

Tiltak på varmeanlegg

Tiltak 20: Installere ny rentbrennende vedovn / peisinnsats, alternativt pelletskamin

I gamle vedovner / peiser med dør utnyttes kun 30 - 55 % av energiinnholdet i veden, mens med nye rentbrennende vedovner /peisinnsatser (som kom på markedet i 1988) er virkningsgraden på 70 - 80 %. Alternativt kan den gamle vedovnen / peisen skiftes ut med en pelletskamin. Nye vedovner, peisinnsatser og pelletskaminer utnytter energien mer effektivt samt at røykgassforurensning og utslippene reduseres med inntil 90 % sammenlignet med gammel vedovn. De fleste pelletskaminer styres av en romtermostat, slik at man kan stille inn ønsket temperatur. Kaminen kan starte og slukke av seg selv, og mange kaminer kan også programmere inn ukeprogram, med f.eks. nattsenkning.



Om grunnlaget for energimerket

Enova er ansvarlig for energimerkeordningen. Energimerket beregnes på grunnlag av oppgitte opplysninger om boligen. For informasjon som ikke er oppgitt, brukes typiske standardverdier for den aktuelle bygningstypen fra tidsperioden den ble bygd i. Beregningsmetodene for energikarakteren baserer seg på NS 3031.

<https://www.enova.no/energimerking>




Spørsmål om energiattesten

Spørsmål om energiattesten, energimerkeordningen eller gjennomføring av energieffektivisering og tilskuddsordninger kan rettes til Enova Svarer.

For ytterligere råd og veiledning om effektiv energibruk se våre nettsider.

<https://www.enova.no>



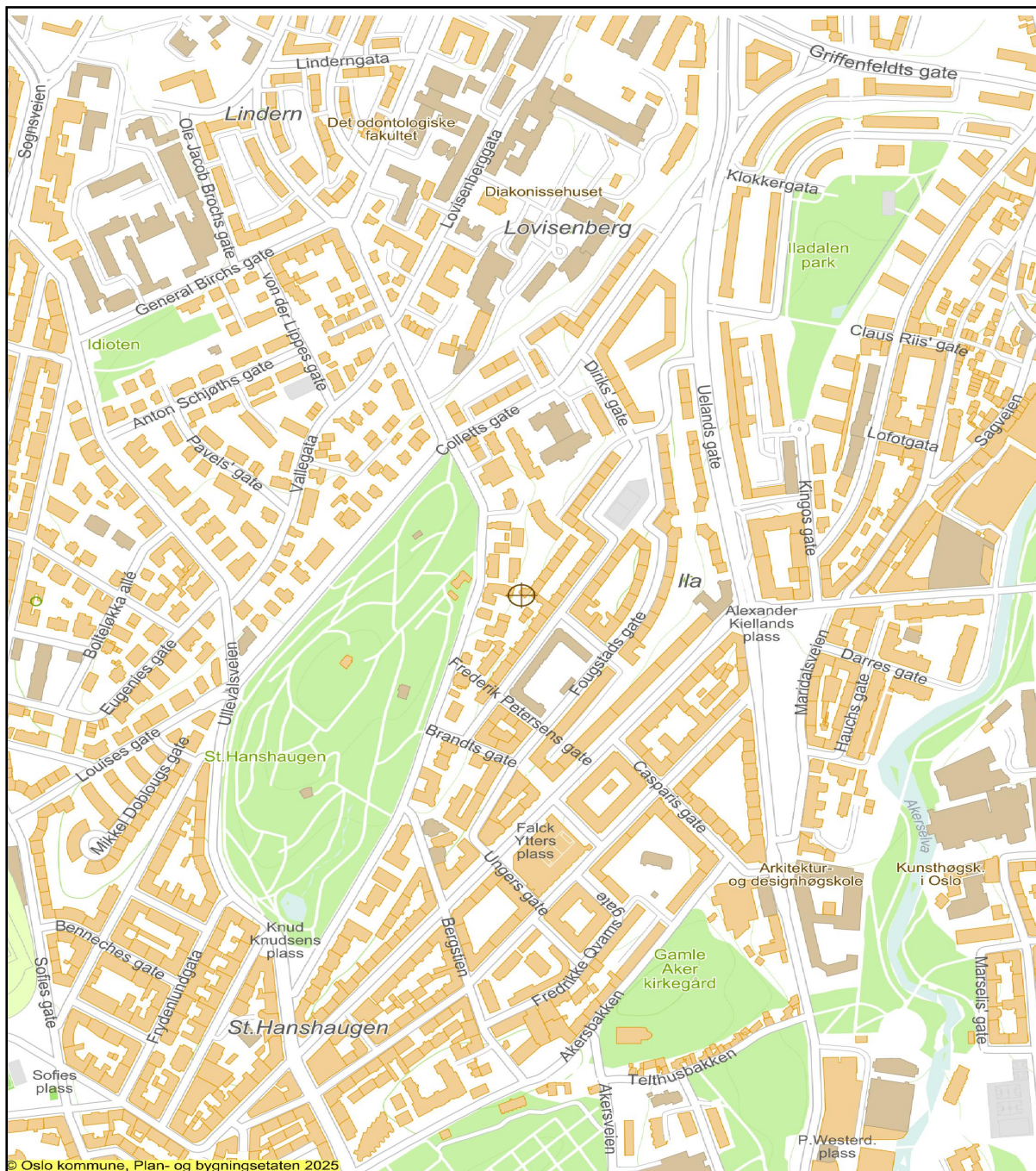
Oversiktskart

Adr.: Herman Foss' gate 12 C

Bydel : ST.HANSHAUGEN

Gnr bnr : 219 / 114

Skolekrets (2020/2021): Ila



© Oslo kommune, Plan- og bygningssetaten 2025

Dato: 20.04.2026

Målestokk 1: 7 500 (A4)

— Jernbane

- - - Markagrense

■ Bolig

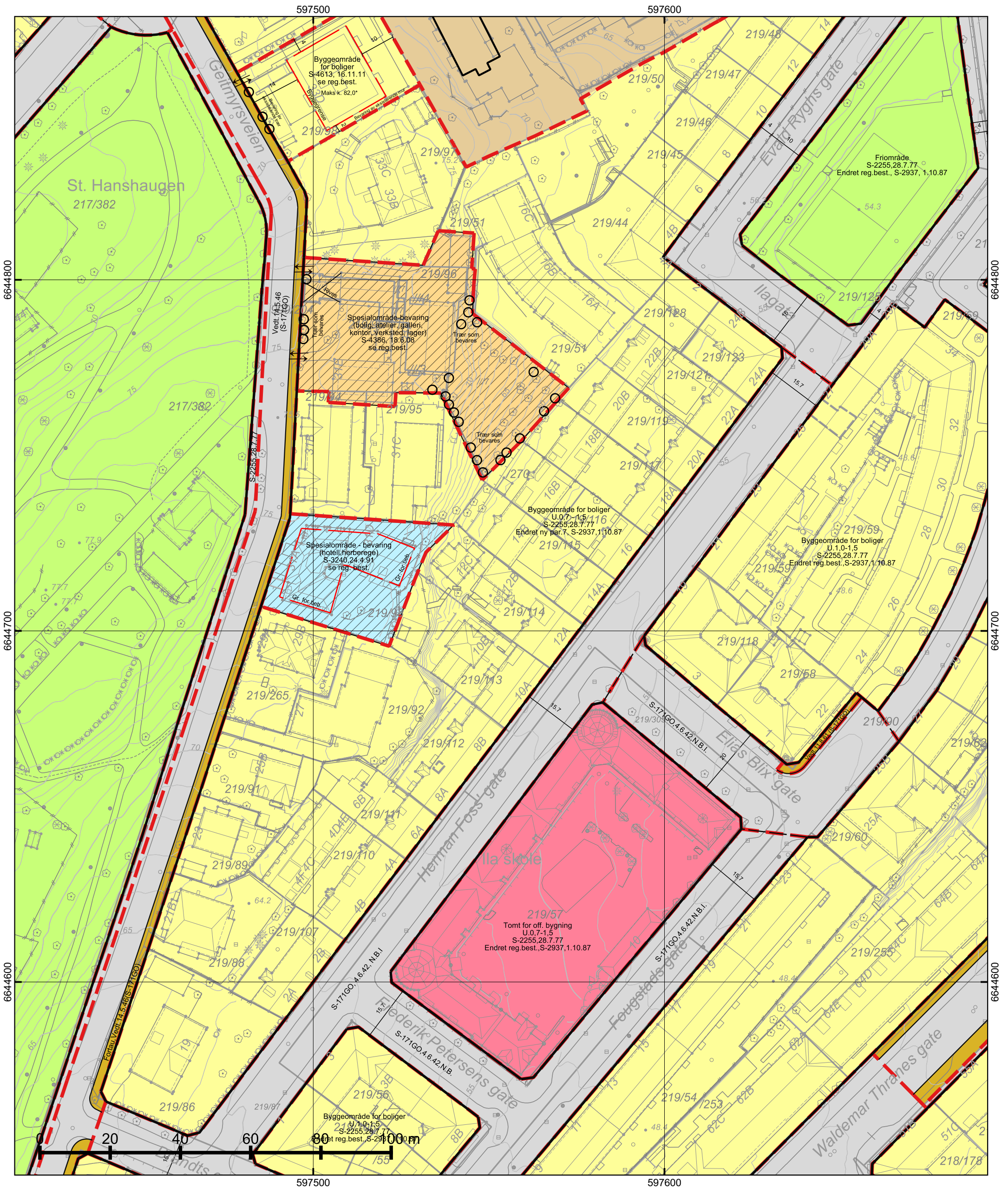
■ Off. friområde

— T-bane

— Vei


■ Andre bygg

⊕ Adresse/eiendom
























*regulert kotehøyde med Oslo lokal som høydereferanse. Ved prosjektering legges 37 cm til denne kotehøyden.

© Plan- og bygningsetaten, Oslo kommune

 <p>Oslo</p> <p>Dato: 20.04.2026 Bruker: FME Målestokk 1:1000 Ekvidistanse 1m Koord.system: EUREF89 - UTM sone 32</p> <p>Høydereferanser - Reguleringsplan: Se reg.best. - Bakgrunnskart: NN2000 Originalformat: A3</p>	<h3>Reguleringskart</h3>		<p>Opprinnelig reguleringsplan gir rammer for høyder på planlagt bebyggelse ut fra terrenghøyden slik de var da reguleringsplanen ble vedtatt. Det nye sammenstilte reguleringsplankartet viser dagens terreng- og tomtesituasjon. Planens originale vedtakskart er tilgjengelig i Saksinnsyn.</p> <p>Se tegnforklaring på eget ark</p>
	<ul style="list-style-type: none"> - Kartutsnittet gjelder vertikalnivå 2 (dvs. på bakkenivå). - Gjeldende kommunedelplaner: KDP-17 - Naturmangfold innenfor kartutsnittet. Se eget kart. - Kartet er sammenstilt for: . Kan ikke brukes til byggesak. 		
	PlottID/Best.nr: 156356/ 86530897	Deres ref.:	
	Adresse: Herman Foss' gate 12	Kommentar:	
Gnr/Bnr: 219/114			

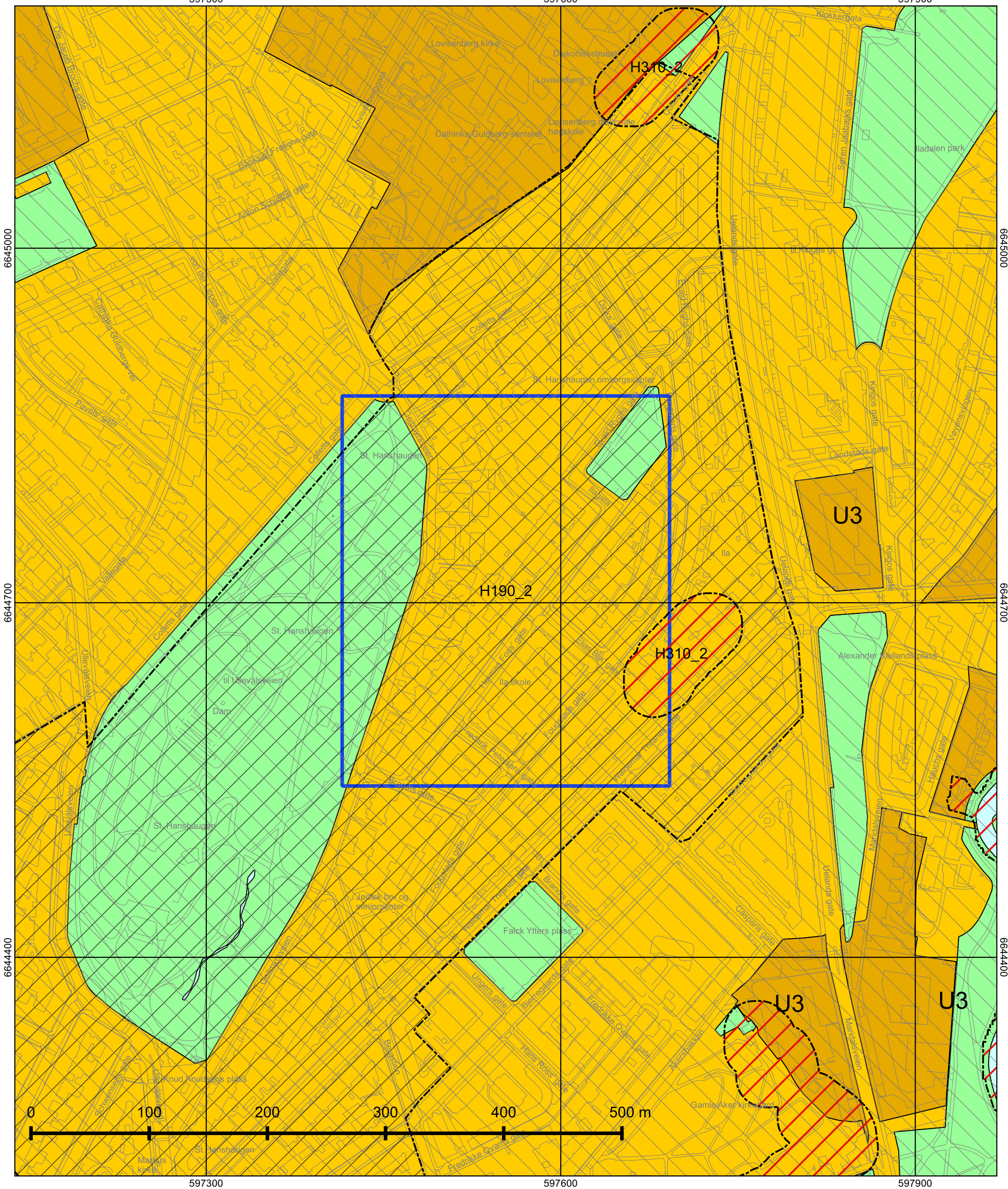
TEGNFORKLARING - REGULERING (for gjeldende kartutsnitt)

	40 - Friområde/park
	110 - Bolig m.tilh. anlegg
	160 - Offentlig bygning m.tilh.anlegg
	170 - Privat institusjon
	310 - Offentlig kjørebane/veigrunn
	312 - Fortau
	661 - Spesialområde bevaring forretning
	664 - Spesialområde bevaring blandet
	RbBevaringGrense
	312 - Fortau
	913 - Formåavgrensning
	930 - Reguleringslinje
	Formålgrense
	Plangrense (gammel lov)
	Grense for bebyggelse
	Byggegrense
	Bygning som forutsettes revet
	Bebyggelse som inngår i planen
	Måle og avstandlinje (Dimensjonslinje)
	Inn-/utkjøring
	Eksisterende tre som skal bevares

597300

597600

597900



597300

597600

597900

© Plan- og bygningssetaten, Oslo kommune



Oslo

Dato: 20.04.2026

Målestokk 1:3000

Koordinatsystem: EUREF89 - UTM sone 32

PlottID/Best.nr: 156356/86530897

Deres ref.:

Kommuneplanen 2015–2030

Vedtatt av bystyret 23.09.2015, sak 262

Kartet viser utsnitt av «Plankart 1-2 Arealbruk» og «Plankart 2-2 Hensynssoner». For øvrige juridisk bindende kart, se Planinnsyn - <https://od2.pbe.oslo.kommune.no/kart/?mode=kommuneplan>

Blå ramme viser utsnittet for de øvrige plottene.

Reguleringsplaner vedtatt etter 17.09.2014 og til 23.09.2015 vil gjelde foran kommuneplanen ved motstrid. Reguleringsplaner vedtatt etter kommuneplanen vil gjelde foran kommuneplanen ved motstrid.

Se tegnforklaring på eget ark.



Tegnforklaring - kommuneplan

	Farled		Bebyggelse og anlegg, eksisterende
	Fjernveg (tunnel)		Bebyggelse og anlegg, fremtidig
	Fjernveg		Bane, eksisterende
	Markagrense		Havn, eksisterende
	Plangrense		Havn, fremtidig
	Sporveg (tunnel), fremtig		Kollektivknutepunkt, fremtidig
	Sporveg (tunnel), eksisterende		Grønnstruktur, eksisterende
	Sporveg, eksisterende		Grønnstruktur, fremtidig
	Sporveg, fremtidig		Forsvaret
	Jernbane (tunnel), fremtidig		LNF-areal, eksisterende
	Jernbane (tunnel), eksisterende		LNF-areal, fremtidig
	Jernbane, eksisterende		Spredt boligbebyggelse, eksisterende
	Turvei		Spredt boligbebyggelse, fremtidig
	Ny T-bane-/jernbanestasjon (ikke juridisk)		Spredt fritidsbebyggelse, eksisterende
	T-banestasjon (ikke juridisk)		Spredt fritidsbebyggelse, fremtidig
	Jernbanestasjon (ikke juridisk)		Bruk og vern av sjø og vassdrag med tilhørende strandsone
	Banetrase (ikke juridisk)		Farled
	Fjordtrikk (ikke juridisk)		Småbåthavn, eksisterende
	Samferdsel (ikke juridisk)		Småbåthavn, fremtidig
	Eksisterende kollektivknutepunkt		Naturområde
	Fremtidig kollektivknutepunkt		Friluftsområde
	Spredt boligbebyggelse		Ytre by (utviklingsområder)
	Bestemmelsesgrense		Indre by (utviklingsområder)
	Aktivitetssone marka		H570 - Bevaring kulturmiljø
			H710 - Båndlegging for regulering etter pbl.
			H810_1 - Krav om felles planlegging (områderegulering)
			H810_2 - Krav om felles planlegging
			H820_1 - Omforming (kabling og høystentledninger)
			H820_2 - Omforming (trafostasjoner)
			H110 - Nedlagsfelt drikkevann
			H190 - Andre sikringssoner
			H310_1 - Kvikkleire
			H310_2 - Steinsprang
			H320_1 - Stormflo
			H320_2 - Elveflom
			H390 - Deponi



Oslo kommune

Plan- og bygningsetaten

Afrim Deari

Dato: 21.04.2026

Deres ref:
Bestillingsnr.: 86530897
40982/ 40982DEARI

Vår ref (Saksnr):

Saksbehandler: Storegjerde, Lars Kjetil

AREALBEKREFTELSE FOR GNR.219 BNR. 114

Vi viser til bestilling av 20260420 for HERMAN FOSS? GATE 12C.

GNR. 219 BNR. 114

er, ifølge eiendomsregisteret i Oslo, opprettet den 26.07.1898.

Arealet for eiendommen, med til- og framålinger ført i eiendomsregisteret i Oslo, er

818 m²

Eiendommen, i samsvar med oppgitt areal, er vist med gul farge på vedlagte kartutsnitt.

Målestokk= 1: 500.

Eiendommen består av 1 teig.

Plan- og bygningsetaten

Avdeling tilsyn og geodata
Seksjon matrikkel

Kristin Tveit
Seksjonsleder



Plan- og bygningsetaten

Boks 364 Sentrum
0102 Oslo

Besøksadresse:

Vahls gate 1, 0187 Oslo

www.pbe.oslo.kommune.no

Sentralbord: 02 180

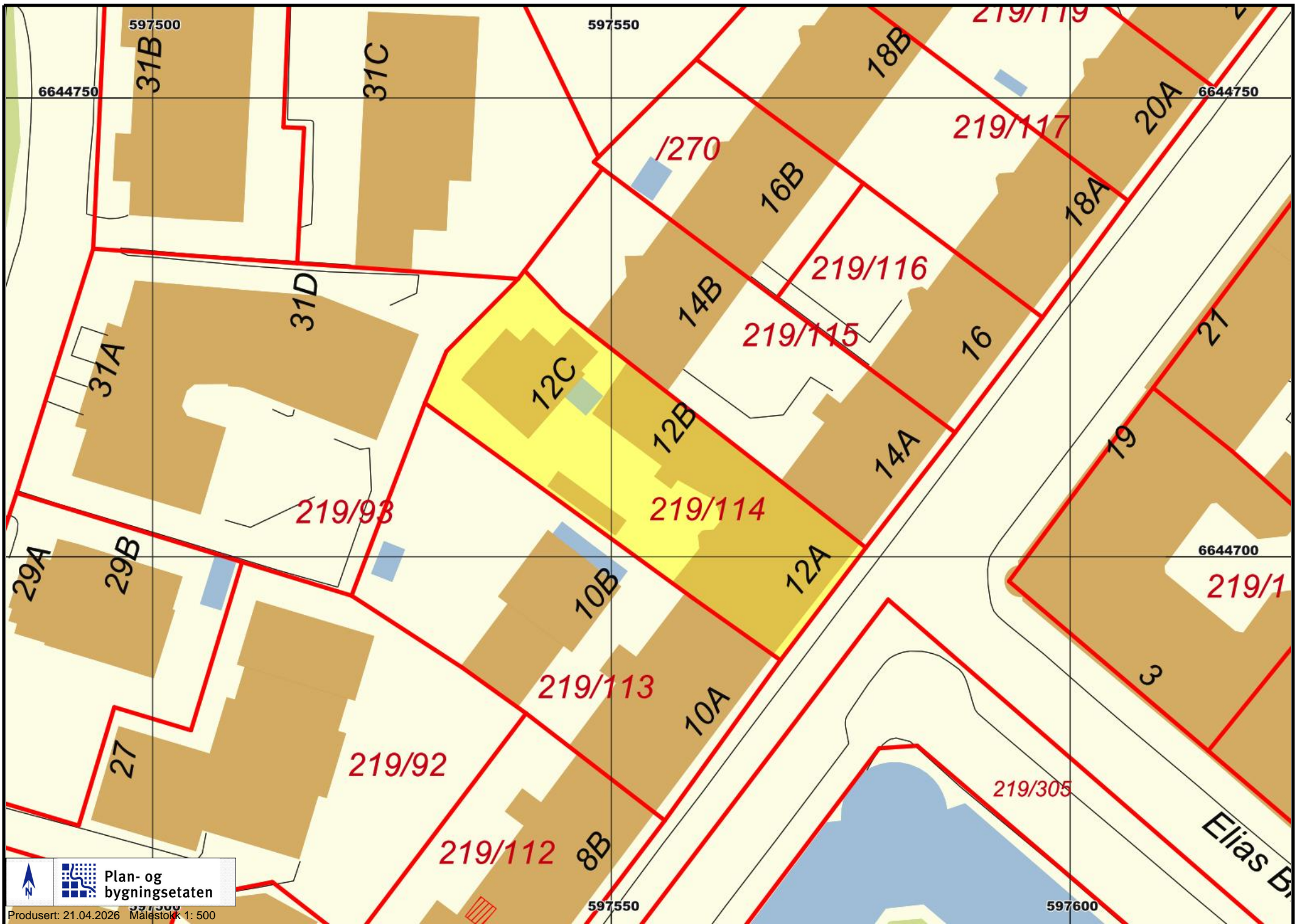
Kundesenteret: 23 49 10 00



Telefaks: 23 49 10 01

E-post: postmottak@pbe.oslo.kommune.no

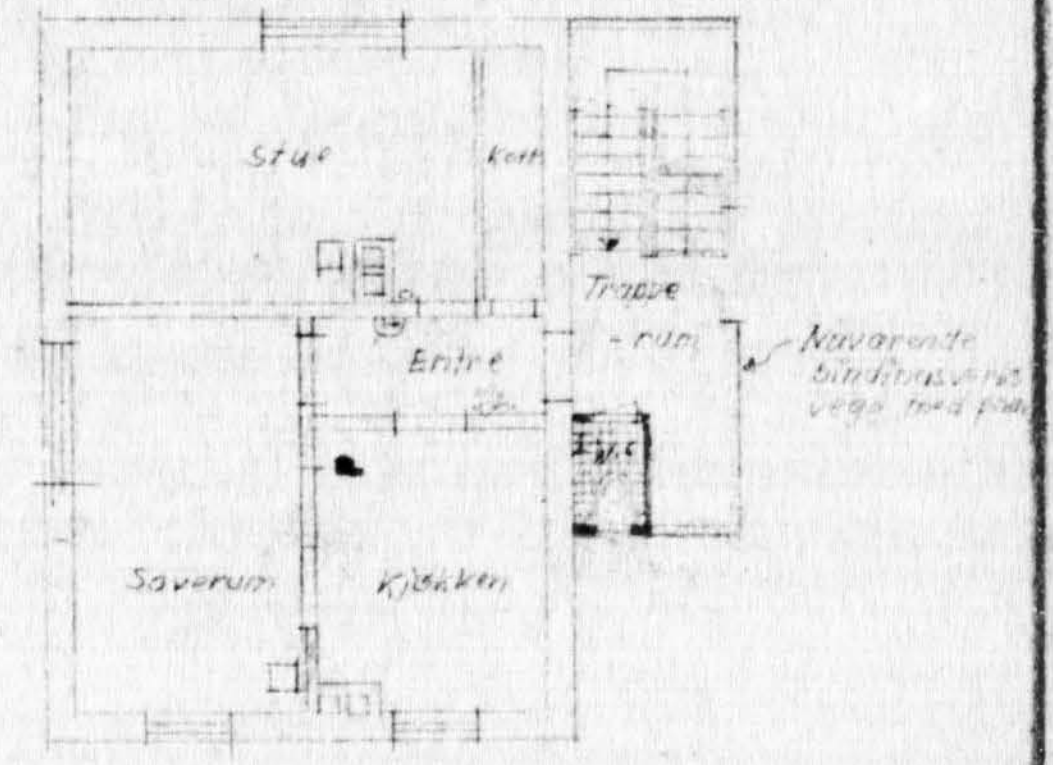
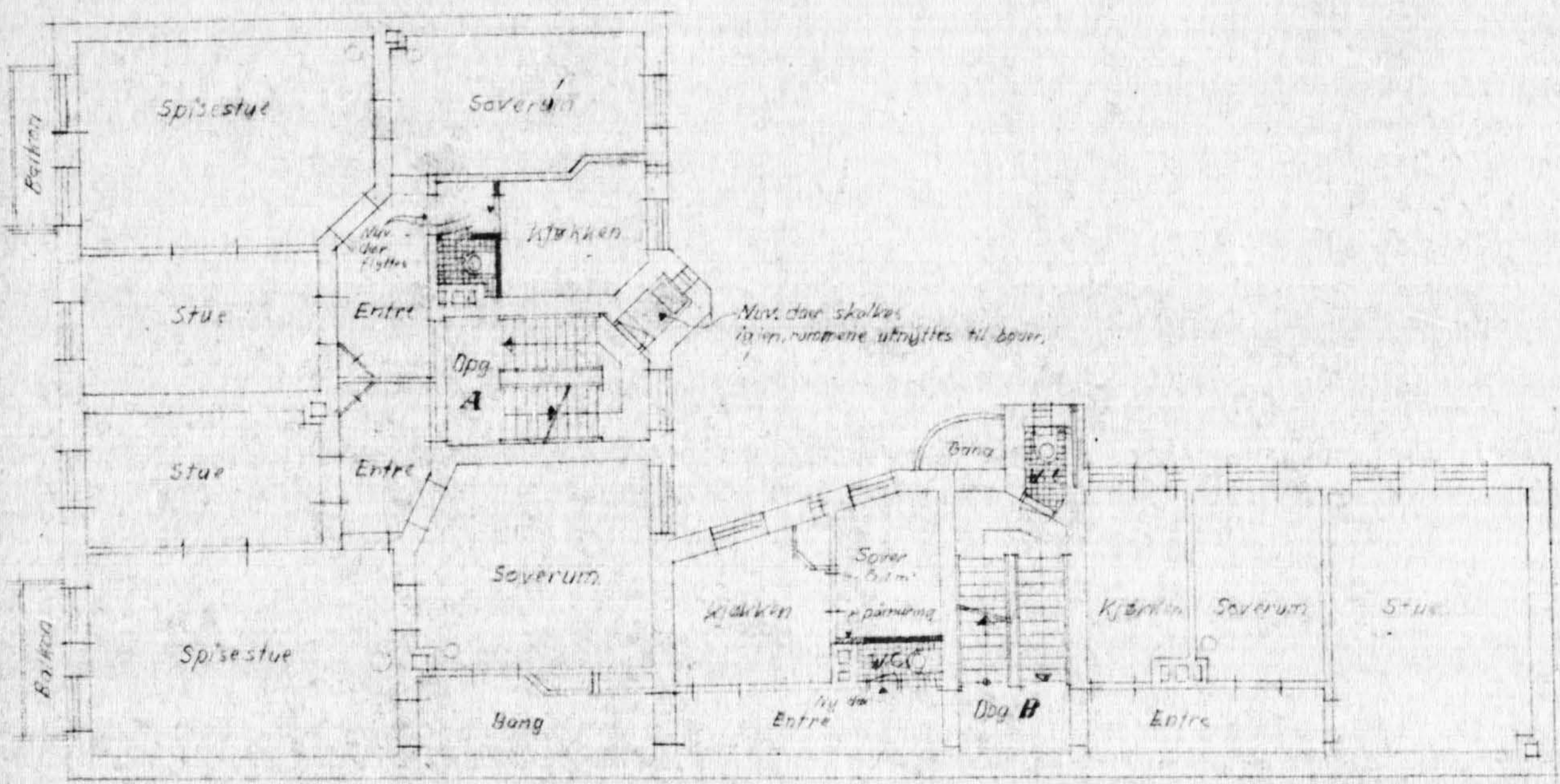
Bankgiro: 6003.05.58920

Org.nr.: 971 040 823 MVA



Nuværende vegger 
 Nye vegger 

NEDFOTOGRAFERT-19 X 00701

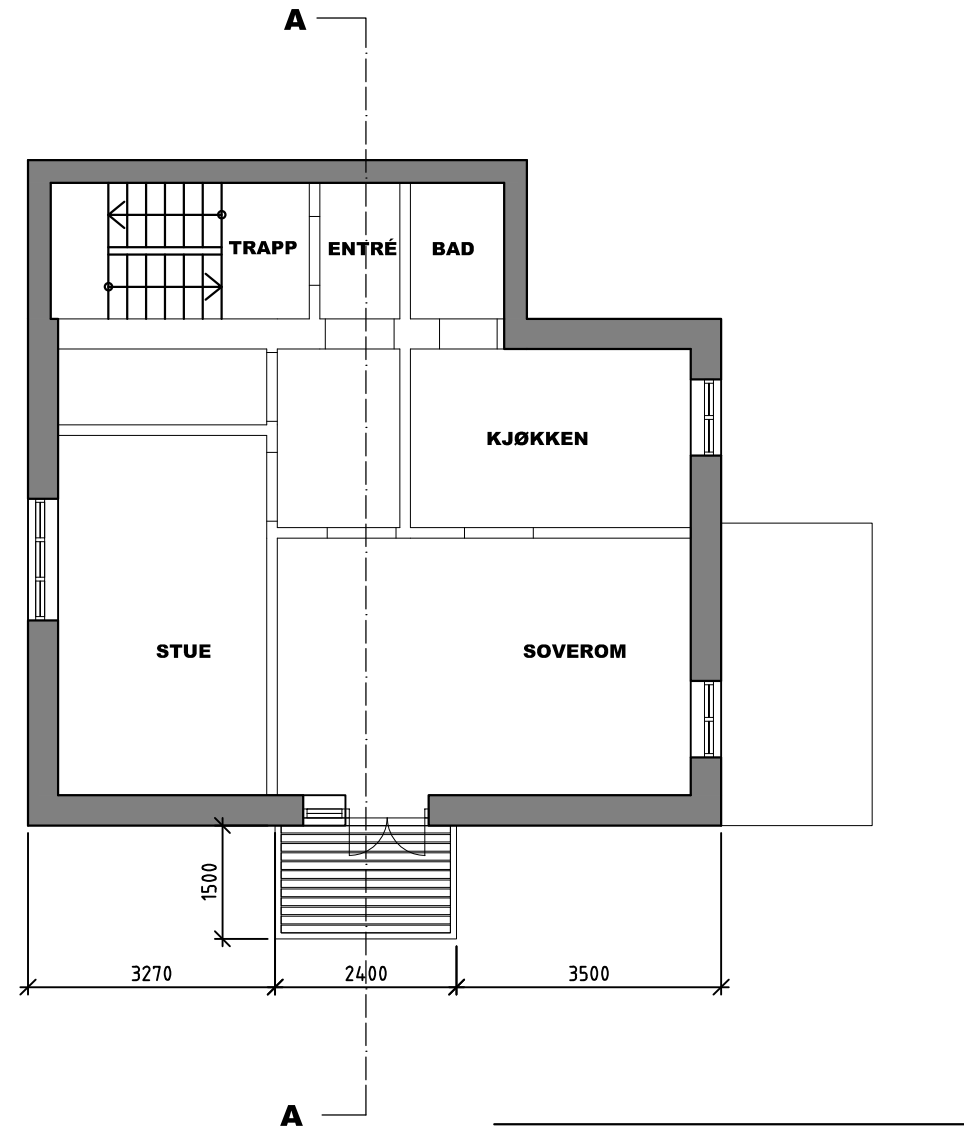


2, 3, 4 og 5 etasje nuværende planer av hovedblokk med inntegnete nye vannloset.

1 etasje nuværende plan av leilighet i bakbygning med inntegnete nytt vannloset.

APPROBERT
 OSLO BYGNINGSKONTROLL
 3 MRS 1955
 S. Mørholm.

BLAD 3
 Hermann Foss gt. 12
 Omisinnredning
 For dir. Th. Schlytter
 Div. etasjeplaner Oslo
 1. 19100. Jan. 50
 RA
 KJELL ARNESEN
 ARKITEKT M.N.A.L.
 PILESTR. 21, OSLO, TEL. 53 45 05



Rev.	Beskrivelse	Dato	Sign
Prosjekt		HERMAN FOSS GATE 12 C	
Tegning		NY SITUASJON PLAN ETG 3	
Originaldato	Tegnet av	Godkjent	Målestokk
05.01.2016	ALF	B-team FG	1:100
Tegningsnr	Dato/Sign	Dato/Sign	Revisjon
B1601-02			
Prosjektnivå		Godkjent for ansvarsrett	
Byggesøknadstegninger		<small> Bygghexam as Transiluminasjon 426 0953 Ode post@bygghexam.no +47 22 25 15 75 +47 22 25 15 74 NO 979546483 MVA Bank giro 5050076000 www.bygghexam.no Regr Fredrik Granberg </small>	



Følg brev til leveranse

Ordrenummer: 208048
Leveransetype: Plantegninger (Leilighet 3. Etg)
Dokumentene er kontrollert: 23.04.2026
Kontrollert av: CA
Adresse: HERMAN FOSS GATE 12C
Postadresse: 0171 OSLO
Matrikkel: 0301-219/114

Dokumentene er hentet på grunnlag av den informasjonen som var oppgitt i bestillingen, samt de sakene som er gjort tilgjengelige fra Plan- og Bygningsetaten.

Ved henvendelse til oss vedrørende denne bestilling, benytt ordrenummer: 208048
post@ferdigattest.net - 2026 © Ferdigattest DA

Innr. wc. i 1.-5.etg. samt innv. forandringsarbeid

Arbeidssted	Matr. nr.	Jnr.
Herman Foss'gate 12	Gnr.219, bnr.114	87/727

Byggherre Ansvarshavende

Arne Flo
Damveien 14

0587 OSLO 5

AJ/tfn

Dr.to 16.11.1990

Saken behandles av: Arild Johansen

Ved ferdigkontroll av byggearbeidet på ovennevnte eiendom ble det påvist følgende gjenstående arbeider som må være utført innen 1.5.91. Skriftlig melding sendes bygningskontrollen når nedennevnte mangler er rettet.

1. Det må anordnes lufttilførsel til badene ved spalte i terskel e.l., se tabell i byggeforskriftenes kap. 47:53.
2. Vinduene i gavlvegg mot Herman Foss'gt. 14 skal være A-60, jfr. bygningskontrollens skriv datert 16.3.90. *se bteven av 22/4-91*
3. Det må innsendes dokumentasjon om at de sanitære installasjonene er ferdigattestert.

Det påtales at arbeidet er utført uten byggetillatelse og derved uten kontroll herfra.

Det forventes at det varsles om ny besiktigelse så snart arbeidet er utført og senest innen fristens utløp.

Det kan ikke gis ferdigattest for arbeidene uten ansvarshavende.

For bygningssjefen


Overingeniør

Jan O. Davidsen


Bygningsinspektør

Arild Johansen

Arbeidsst. **Innv. og utv. forandr.arb.**

Arbeidssted Hermann Foss gate 12	Matr.nr.	J.nr. 81/1787
--	----------	-------------------------

Byggherre

Ansvarshavende

**Sverre Flo,
Hermann Foss gate 12,**

OSLO 1

PMB/ULA

Dato **28.september 1983**

Det meddeles at man ved siste besiktigelse av ovennevnte arbeid ikke fant noe lovstridig med hensyn til de bygningsmessige forhold.

For bygnings sjefen



Bygningsinspektør
Per M. Berglie

Ferdigattesten omfatter de bygningsmessige forhold samt opparbeidelse av tomten og gjelder ikke for installasjon av sanitæranlegg, sentralvarmeanlegg, gass og elektrisitet.

- **Innsetting av nytt vindu.**
Innførdning bad og W.C. i 5.etg.

Hermann Foss gt. 12	Matr. nr.	75/382
----------------------------	-----------	---------------

Byggherre

Ansvarshavende

Sverre Flo
Hermann Foss gt. 12

D.S.

OSLO 1

GT/TA

Dato
28.november 1975

Det meddeles at man ved sistu besiktigelse av ovennevnte arbeid ikke fant noe lovstridig med hensyn til de bygningsmessige forhold.

for bygningsjefen



fung. Bygningsinspektør
G. Torp

Ferdigattesten omfatter de bygningsmessige forhold samt opparbeidelse av tomten og gjelder ikke for installasjon av sanitær- og sentralvarmeanlegg, gass og elektrisitet.



Oslo kommune



Steinar Flo
Herman Foss gate 12

0171 OSLO

Løken, Bjørn T.
Trøgstadveien 340

1800 ASKIM

Arkivnøkkel	Vår ref/mappenr.	Journr.
531.7	890101715	93/41608

Deres ref.	Vår saksbeh.	Dato
	Pål J. Engebretsen	28. september 1993

Arbeidssted : 219/0114 Herman Foss gate 12
Byggherre : Steinar Flo, Herman Foss gate 12, 0171 OSLO
Arbeidets art: LEILIGHET PÅ LOFT, SAMT INNR. I 5. ETG. - BOLIGBLOKK

FERDIGATTEST

På grunnlag av byggherrens skriftlige bekreftelse i brev av 03.05.93 om at punkt 2 i melding om gjenstående arbeider datert 08.07.93 er etterkommet, utstedes ferdigattest.

PLAN- OG BYGNINGSETATEN
Avdeling Indre by

JMS
Johan Koren Hauge
Seksjonsleder

PJE.
Pål J. Engebretsen
Ing.I


OSLO KOMMUNE
 PLAN- OG BYGNINGSETATEN
 ETTERSLEPSPROSJEKTET - TILSTANDSRAPPORT

ARB.STED	Herman Foss'gate 12			JOUR.NR.	87/100727	
ARB.'S ART	Innredn. wc i 2.- 5.etg. samt innv. forandringsarbeid			GNR./BNR.	219/0114	
BYGGHERRE	Arne Flo			BYGN.ENH.NR	80539320	
SAKENS STATUS	AVSLÅTT	APPROBERT	BYGGETILL	BRUKSTILL	FERD.BESIKT.	FERD.ATTEST
		13.07.87 16.03.90			26.10.90	

Etter ferdigkontroll ble det (16.11.90) sendt melding om gjenstående arbeider. Av angitte 3 mangler er 1 av brannteknisk art (krav til vinduer: A-60). Frist for retting av mangler ble satt til 01.05.91. Problemet med vasking av vinduer (faste A-60) er i brev (22/4-91) tatt opp med brannvesenet. Brannvesenet bekrefter (30.04.91) at vinduer, som kan åpnes, kan godtas. Dette forutsetter at låser monteres og nøklene oppbevares hos vaktmester. Bygn.kontrollen har (03.05.91) anmerket at dette kan godkjennes. Ny frist for retting av mangler ble satt til 01.06.91. Etter dette foreligger ingen meldinger, rapporter e.l. om arbeidet. P.g.a. de branntekniske forhold anses det nødvendig med nærmere undersøkelser. Byggherren tilskrives med anmodning om redegjørelse/tilbakemelding om arbeidet innen 15.05.94. Saken legges i bero i fase 2 i påvente av tilbakemelding.
 12. april 1994

Tilbakemelding fra Arne Flo er mottatt: 13.05.94.
 Byggherren bekrefter at deler av arbeidet/mangler er utført/rettet. Saken legges i bero i fase 2 i påvente av ny tilbakemelding når gjenstående mangler (2 stk. A-60 vinduer) er rettet.
 31. mai 1994 Tor-Ivar Strøm

Det er pr.d.d. ikke kommet ferdigmelding og vi purrer igjen (strengt).
 23. juni 1995
 Jan Otto Strøm


 Jan Otto Strøm Prosjektleder

REG/MELD	GAB	SKATTETAKST	UNIQUE	KONTROLL	BESIKTIG.	BESIKTIG.
V/E.PROSJ.	X		X			15/9-95
ETTERSLEPSPROSJEKTETS KONKLUSJON:			FORELØPIG BEHANDLING		FERDIGBEHANDLING	
			DATO	SIGN	DATO	SIGN
SENDES AVDELINGEN FOR BEHANDLING						
FERDIGATTESTERES						
HENLEGGES UTEN FERDIGATTEST					5/10-95	eVe
SAKEN UTGÅR: MAKULERES ARKIVERES						
SANERES / SENDES FILMARKIV					5/10-95	Ø.Ve
SAKEN FORFØLGES I FASE 2			12.04.94 31.05.94			

5/10-95

I brev av 23/4-91 er det beskrevet en lutsnag ang. 3 vinduer i gavlvegg som brannresevet har gått med på. Bygghetten forteller i brev datert 28/6-95 at 1 av vinduene er skiftet til A-60 og de 2 andre ville bli skiftet innen 30/9-95 (mangel 2).

Bygghetten nevnte i samme brev at lufttull i baderomsdørene ville bli utført innen samme dato.

15/9-95 foretok en besiktigelse angående gavlvinduene. Fra gårdsplassen var det ikke mulig å bedømme om det var A-60 vinduet.

Men uansett fant en at brannspredningsfaren kunne vært adskilleg verre. Fra de aktuelle vinduet er avstanden til stuebrannvegg over 1 m og tilsv. vinduet i denne veggen har også avstand på over 1 m til hjørnet.

Med usikkerheten om manglene er rettet fullstendig, finner en ikke forholdet så alvorlig at denne gamle saken må forfølges.

ØVc



Oslo kommune
Plan- og bygningsetaten

BALKONGTEAM AS
Trondheimsveien 426
0953 OSLO

Dato: 22.06.2016

Deres ref.:

Vår ref.: 201601956-8
Oppgis alltid ved henvendelse

Saksbeh.: Marie Norvall Vegdahl

Arkivkode: 531

Byggeplass: HERMAN FOSS` GATE 12C Eiendom: 219/114/0/0
Tiltakshaver: Sameiet Herman foss gate 12C, Adresse: Herman Foss' gate 12 C, 0171
v/Teddy Falsen Hiis OSLO
Søker: BALKONGTEAM AS Adresse: Trondheimsveien 426, 0953 OSLO
Tiltakstype: Blokk/bygård/terrassehus Tiltaksart: Fasadeendring

Ferdigattest - Herman Foss` gate 12 C

Den dokumentasjon som er fremlagt i brev av 14.06.2016 bekrefter at alle krav og betingelser som er stilt i tillatelsen, plan- og bygningsloven og tilhørende forskrifter er oppfylt. På dette grunnlag gis ferdigattesten.

Følgende tegninger og kart er lagt til grunn for tillatelsen, sak 201601956			
Beskrivelse	Tegningsnr	Dato	PBE-id
Situasjonsplan	D-1	27.01.2016	1/8
Plan 2 etasje	B1601-01	05.01.2016	1/13
Plan 3 etasje	B1601-02	05.01.2016	1/14
Snitt	B1601-04	05.01.2016	1/15
Fasade	B1601-03	01.03.2016	5/4

Klageadgang

Dette vedtaket kan påklages, og fristen for å klage er tre uker. Se våre nettsider <https://www.oslo.kommune.no/plan-bygg-og-eiendom/klage/> for mer informasjon.

Plan- og bygningsetaten

Avdeling for byggeprosjekter
3-ukersaker

Dette dokumentet er elektronisk godkjent 22.06.2016 av:

Marie Norvall Vegdahl - Saksbehandler
Jon Erik Reite Bang - enhetsleder

Kopi til:



Sameiet Herman foss gate 12C, v/Teddy Falsen Hiis, Herman Foss' gate 12 C, 0171 OSLO,
teddyfahi@gmail.com

Arbeidets art

Trerendige levdingsarbeider 1-5. etg.

Matr. nr.

Jnr.

Arbeidssted

Hermann Foss gate 12

13/3793

Byggherre

Ansvarshavende

Sverre M.,
Hermann Fossgt. 12
Oslo 1

d.s.

L-PMB/BP

Date
9. mars 1979

Det meddeles at man ved siste besiktigelse av ovennevnte arbeid ikke fant noe lovstridig med hensyn til de bygningsmessige forhold.

For bygnings sjefen



Bygningsinspektør

Per M. Berglie

Ferdigattesten omfatter de bygningsmessige forhold samt opparbeidelse av tomten og gjelder ikke for installasjon av sanitæranlegg, sentralvarmeanlegg, gass og elektrisitet.

- Innsetting av nytt vindu.
Innledning bad og W.C. i 5.etg.

Arbeidssted Hermann Foss gt. 12	Matr.nr.	75/382
------------------------------------	----------	--------

Byggherre

Ansvarshavende

Sverre Flo
Hermann Foss gt. 12

D.S.

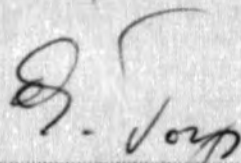
OSLO 1

GT/TA

Dato
28. november 1975

Det meddeles at man ved siste besiktigelse av ovennevnte arbeid ikke fant noe lovstridig med hensyn til de bygningsmessige forhold.

for bygningsjefen



fung. Bygningsinspektør
G. Torp

Ferdigattesten omfatter de bygningsmessige forhold samt opparbeidelse av tomten og gjelder ikke for installasjon av sanitæranlegg, sentralvarmeanlegg, gass og elektrisitet.

J.nr. 00701

Gate Herman Fossgt. nr. 12,
gnr. bnr. parsell av bnr.

Fier: Thomas Schlytter, Baldersgt. 18, Oslo.

Anmelder: Ark. Kjell Arnesen, Pilestredet 31, Oslo.

Ansvarshavende: murmester Kaare Arnesen, Pilestredet 31, Oslo.

Arbeidets art: ^{Kort sendt 26/4-56. RL.} Innredn. av W.C. 1. 2. 3.

Tilhørende dokumenter: Innlevert Utlevert Innlevert

Situasjonskart.....

Tegninger..... 3

Konstruksjonstegninger..

Beregninger.....

Søknad..... 1

Byggebeskrivelse.....

Ansvarssøknad.....

Anmeldelsesgebyr kr. 5,- betalt.

Ferdiggebyr kr. _____ betalt.

Mottatt dokumenter i henhold til ovenstående kolonne 1.

Mottatt dokumenter i henhold til ovenstående kolonne.

Oslo, den 18/2-58.
[Signature]
for bygningsjefen

Oslo, den _____
Pavisning:.....

Et anmeldt byggearbeid må ikke påbegynnes før skriftlig approbasjon er gitt. (kfr. bygningslovens § 131).
Overtredelse herav straffes med bøter (kfr. §§ 152 og 153).

Veisjefen:.....Retur.....

Vann- og kloakkv.:.....Retur.....

Brannvesenet:.....Retur.....



Erindrelse

2 Tegninger

5/8. Inddeling. Bestemm.

12/2 Skrivelse fra Selan.

2 1/4 01 de de

3/12 " de de

1/2 02 1 Tegning.

7/8. 1 de

angaaende

6/10. Evt. fra

15/10. paa Matr.-No.

Nedhus og Pinet

Ansøgende

Erasmus Foss Møbe

Expeditions-Dokument

Indleveret 11 April 1899

Attesteret



Oversendes D'Hrr. Reguleringschefen og Opmaalingschefen med Anmodning om at oplyse om, hvorvidt der med Hensyn til Grundens Matr.-No., Grændser og Naboforholde, Reguleringsbestemmelser eller paa hvilende Servituter o. s. v. er noget at bemærke.

Kristiania den 12 April 1899

O. Bjelle Holtermann



Intet at bemærke.

Kia 14/4-99.

Rasmus Solb



Intet at bemærke

d. 17/4 1899.

Theodor Gallus.

Oversendes den ærede Lindhus Kommission

Kristiania 17^{de} April 1899

O. Bjelle Holtermann

Under forudsætning af at påstanden ikke kommer til at ligge nærmere mindet til beboeres rum ind 3.m. havde intet at bemærke
Kristiania 18^{de} april 1899.

P. Bentzen

Karicall

668/99

Arbeidets art

Innvendige forendringsarbeider i 1. etg.

Arbeidssted

Herman Foss gate 12

Matr.nr.

J.nr.

74/2816

Byggherre

Ansvarshavende

**Nasjonalforeningen for
Folkehelse
Oscarsgate 36**

**Byggherre Kjell Wilhelmsen
Sofiesgate 1**

OSLO 2

OSLO 1

KR/AG

Dato

6. juni 1975

Det meddeles at man ved siste besiktigelse av ovennevnte arbeid ikke fant noe lovstridig med hensyn til de bygningmessige forhold.

For bygningssjefen


Bygningsinspektør

Kaare Regbo

Ferdigattesten omfatter de bygningmessige forhold samt opparbeidelse av tomten og gjelder ikke for installasjon av saniteranlegg, sentralvarmeanlegg, gass og elektrisitet.

FOTOGRAFERT

TILSYNSOMSLAG

Herman Foss' gate 12 87/727

219/114

SER

Grunnforhold	Fundamentering	Høydekode	Kotehøyde, meter	DM
--------------	----------------	-----------	------------------	----

Henlegges u.f. 5/10-95 ØV

Meldt GAB 12.12.90

SLUTTFØRT I GAB
ARKIVERES
DATO/9.02/SIGN Aden
196

Meldinger:

- Brukstillatelse
- Statistikk fører
- Eiendoms- og skattetakstkontoret
- Vannavgiftskontoret
- Melding om rørleggerarbeid
- Oslo sivilforsvar
- Heisattest
- Pipeattest
-
-
-
-

Ferdigbesiktigelse

Kan ferdiggjøresteres

Oslo, den

Ferdiggjørestert

Arbeidets art
*Innrudu. ut i 2.-5. etg. samt
innr. framu. arbeid*

Ansvarshavende

Byggetillatelse

Ansvarshavende

Byggetillatelse

Ansvarshavende

Byggetillatelse

Gravetillatelse

Gårdsnr. <i>219</i>	Bruksnr. <i>114</i>	Parsell	av bruksnr.
------------------------	------------------------	---------	-------------

Matr. nr.
Herman Foss' gate 12

Adresse

Byggherre
Arne Flo

BYGGINGSTILLATELSE

M 87 00727

Mottatt 23 FEB. 1987

Arbeidsendring fra bolig til
eldresenter i 1.etg.

Arbeidssted

Herman Foss gate 12

Matr.nr.

J.nr.

80/3324

Byggherre

Ansvarshavende

Arne og Jostein Flo
Hermann Foss gt. 12

Oslo 1.

L PMB/TL

Date

11.mars 1981

Det meddeles at man ved siste besiktigelse av ovennevnte arbeid ikke fant noe lovstridig med hensyn til de bygningsmessige forhold.

For bygnings sjefen



Bygningsinspektør

Per M. Berglie

Ferdigattesten omfatter de bygningsmessige forhold samt opparbeidelse av tomten og gjelder ikke for installasjon av sanitæranlegg, sentralvarmeanlegg, gass og elektrisitet.

23/12

Herman Foss'gate 12 Øvre gård 87/728

OSLO BYGNINGSKONTROLL

TILSYNSOMSLAG

SER

Grunnforhold	Fundamentering	Høydekode	Kotehøyde, meter	DM
--------------	----------------	-----------	------------------	----

Antall verdi 420000-

Planlegges uten ferdigattest. 13/11-90

Plan. ff. 1/12-90

Meldes ikke GAB F. 17

Meldinger:

- Brukstillatelse
- Statistikk fører 29/8-90
- Eiendoms- og skattetakstkontoret
- Vannavgiftskontoret
- Melding om rørleggerarbeid
- Oslo sivilforsvar
- Heisattest
- Pipeattest
-
-
-
-

Ferdigbesiktigelse 22.9.89 H.

Kan ferdigattesteres

Oslo, del.

Ferdigattestert

Arbeidets art: Sammenl. dusj og WC i 1.-3. etg.

Ansvarshavende	Byggetillatelse	
Ansvarshavende	Byggetillatelse	
Ansvarshavende	Byggetillatelse	Gravetillatelse

Gårdsnr.	Bruksnr.	Parsell	av bruksnr.
219	114		

Matr. nr. Herman Foss'gate 12 - Øvre gård


Adresse

Byggherre Arne Flø

BYGNINGSKONTROLL OSLO

M 87 00728

Mottatt 23 FEB. 1987



Følg brev til leveranse

Ordrenummer: 208048
Leveransetype: Ferdigattest
Dokumentene er kontrollert: 23.04.2026
Kontrollert av: CA
Adresse: HERMAN FOSS GATE 12C
Postadresse: 0171 OSLO
Matrikkel: 0301-219/114

Viktig Informasjon

Ingen hovedsak for C. I byggesaken fra 1898 for A-B er C merket av som eldre bebyggelse, og er bygget før dette.

Dokumentene er hentet på grunnlag av den informasjonen som var oppgitt i bestillingen, samt de sakene som er gjort tilgjengelige fra Plan- og Bygningsetaten.

Ved henvendelse til oss vedrørende denne bestilling, benytt ordrenummer: 208048
post@ferdigattest.net - 2026 © Ferdigattest DA

Arbeidets art

Ny balkong i 5.etg.

Arbeidssted	Matr.nr.	J.nr.
Herman Foss'gate 12	Gnr.219, bnr.114	89/2266

Byggherre

Anne Berit Fossheim
Herman Foss'gate 12

0171 OSLO 1

Ansvarshavende

Bjørn Berg
c/o A/S Helge Schjærve Entr.pr.f.
P.b. 2664 - St. Hanshaugen

0131 OSLO 1

THE/tfn
Dato 6.juni 1990

Det meddeles at man ved siste besiktigelse av ovennevnte arbeid ikke fant noe lovstridig med hensyn til de bygningsmessige forhold.

For bygningssjefen

Bygningsinspektør
Tor H. Eikeland

Ferdigattesten omfatter de bygningsmessige forhold samt opparbeidelse av tomten og gjelder ikke for installasjon av sanitæranlegg, sentralvarmeanlegg, gass og elektrisitet.

28650 = 2941 = 2993
78 78 78

Arbejdsløse
Beregning
2. kl. kl. kl.
5 Tegninger
44 Tegninger
144 Tegninger

Expeditions-Dokument

angaaende *Vaaringhus, Uthuesbygning*

paa Matr.-No. *12. Hermanns Gade*

Indleveret *8^{de} Juni 1898* Attesteret



♦♦♦♦

Omsendes D. Mr. Reguleringshofen og Opmaalingshofen med Anmodning om at oplyse om, hvorvidt der med Hensyn til Grundens Matr.-No., Grænser og Afbudsforhold, Reguleringsbestemmelser eller paastaaende Servitutter, o. s. v. er noget at bemærke.



Christians den *9^{de} Juni 1898*
O. Kjelle Holtermann

Enden er ikke rigtig optegnet og den skal berent. - Tanten er rettet paa Gaden d. u. s. - *(Kjelle Holtermann)*

Copier:
Tegningerne tilhørgendes i forandret Skæbne nye Planlægninger vedlægges.

Christiana 6^{te} Juli 1898
Trieth. Holtermann.
(eigen)

Tilhørgendes Hr. Opmaalingshofen under Henvisning til vedlagte nye Planlægninger med Situation.
Christiana 7^{de} Juli 1898
O. Kjelle Holtermann



Viktig informasjon om digital søknad

Fra 1. juli 2025 må både profesjonelle og private sende byggesøknader fra en digital søknadsløsning, ikke via e-post.

Se mer informasjon på Oslo kommunes hjemmesider:

<https://www.oslo.kommune.no/plan-bygg-og-eiendom/skal-du-bygge-rive-eller-endre/digital-innsending-av-byggesoknader/>

Informasjon om høyder i reguleringskart

Høydegrunnlag

1. Januar 2015 skiftet Plan- og bygningsetaten høydereferanse fra Oslo lokal høyde (OLH) til NN2000. Flere eldre reguleringsplaner har Oslo lokal høyde (OLH) som høydereferanse. Når du skal i gang med et byggeprosjekt, er det derfor viktig at du sjekker hvilken høydereferanse som er brukt i reguleringsplanen. Skal du prosjektere et tiltak i en plan med OLH som høydereferanse, må du for saker sendt inn etter 1.1.2015 legge til 37 cm på høyder angitt i reguleringskartet.

Virkninger av planbestemmelser

Det er den faktiske terrengsituasjonen på vedtakstidspunktet for en reguleringsplan som gjelder. Dersom det er bestemmelser som omhandler høyder, må det vurderes hvorvidt det er nødvendig å undersøke nærmere den faktiske situasjonen på vedtakstidspunktet for planen. Ansvarlig søker har sammen med ansvarlig prosjekterende ansvar for dette. Ved behov for nærmere avklaring av bestemmelser, vennligst ta kontakt med vårt kundesenter.

Hvordan finne vedtatte reguleringskart

Reguleringskart kan finnes i [Planinnsyn](#).



Oslo

S-171GO

Reguleringsplan for Nordre bydel I.

Vedtaksdato: 04.06.1942

Vedtatt av: Innenriksdepartementet

Vedtaksdokumenter: [194200532](#)

Lovverk: BL 1924

Høydereferanse: Oslo lokal

Merknader:

Knytning(er) mot andre planer: 847, 19765, V290993, V300468, 21573, V080570, V201070, 966, 34765, V200453, 21855, 15179, V311090, V070344, V140546, V110861, V160398, 49464, V130508

Dokumentet består av 6 side(r) inkludert denne.

Planen er helt eller delvis opphevet som følge av bystyrets vedtak 23.09.2015, sak 262 (Kommuneplan 2015 - Oslo mot 2030 - Smart, trygg og grønn).



Plan- og bygningsetaten
Oslo kommune

oslo.kommune.no/plan-bygg-og-eiendom

Besøksadresse:
Vahls gate 1, 0187 Oslo
Postadresse:
Boks 364 Sentrum,
0102 Oslo

Sentralbord: +47 21 80 21 80
Kundesenteret: +47 23 49 10 00
postmottak@pbe.oslo.kommune.no
Org.Nr.: NO 971 040 823 MVA

Se Endring av par.1B nr.3 i S-1748.**BYPLANVEDTEKT FOR INDRE SONE (YTRE).**

Denne vedtekt omfatter følgende vedtektnummere:

Vedtekt nr:	Vedtatt:	Godkjent av bystyret:	Stadfestet av dept:	Byplan
171	20/4-37	27/10-1938	8/3-1939	V B.II
172A	8/6-37	8/12-1938	3/2-1939	V B.III
173	14/9-37	26/2-42	4/6-1942	N B I
174	11/1-38	20/6-40	17/10-40	V B I
177	27/9-38	16/10-42	22/12-42	Grunerl.
		23/5-47	26/9-47	
178	10/1-39	5/2-42	4/6-42	Ø B III
179	2/5-39	30/10-46	17/7-47	Ø B II
181	10/10-39	5/2-42	4/6-42	N B II
182A	28/11-39	5/12-46	28/4-1947	Ø B V
183	13/2-40	24/9-42	6/11-42	Ø B IV
184	2/4-40	14/12-51	22/7-52	Ø B I
188	6/5-41	22/2-42	6/11-42	V B IV

BYPLANVEDTEKT.

paragraf 1

A. Med de unntak som er nevnt nedenfor under punkt B tillates det bare ført opp beboelseshus.

B. Unntatt fra boligbestemmelsen er:

1. Strøk som hører til "indre sone", og arealer som er satt av til:
2. Offentlig bebyggelse så lenge de disponeres til dette bruk, på byplanen merket "Off.bebygg".
3. Forretningsbebyggelse av den art, som er nevnt nedenfor, på byplanen fargelagt med brunt.
4. Industribebyggelse, på byplanen fargelagt med gult.

Ad 3. Ved forretningsbebyggelse forstås en bebyggelse med lokaler for kontorer, magasiner, lagre og lignende som er bestemt for direkte vareomsetning og som kan føre med seg stadig fra- og tilbringelse av gods, tilstrømning av mennesker, lukt, larm eller andre forhold som er sjenerende for boligene omkring.

Anm. Byråsjef Schultz i Innenriksdepartementet har i konf.29/4-1944fortolket pkt. 3 sånn:

"I bydelsplaner i ytre sone er det regulert strøk for:

1. Boliger. 2. Forretningslokaler.

I de for boliger regulerte strøk har grunneieren ikke krav på innredning av kontorer. Kontorer vil følgelig bare kunne innredes etter innvilget unntak fra byplan og vedtekt. Sådant unntak kan gis av bygningsrådet, resp. reguleringsrådet".

Ad 3 og 4: På tomter, hvor det finnes eldre forretnings- eller industrianlegg av nevneverdig betydning, kan bygningsrådet tillate videre utbygging av disse, selv om de ikke ligger på de arealer som er nevnt foran.

paragraf 2

Bebyggelsen skal være dels tett, dels åpen etter som det er vist på byplanen. Hvor denne fastsetter åpen bebyggelse skal bygningene være helt frittliggende eller bygd sammen to og to inn til en felles grenselinje og for øvrig frittliggende med mindre det er bestemt annerledes i byplanen ved fastsettelse av indre byggelinjer.

Fra det som er nevnt foran kan unntak gjøres for uthus og garasjer som omhandlet nedenfor under par. 7.

Minste avstand mellom frittliggende bygninger skal svare til høyeste tilstøtende bygnings høyde, målt fra overkant terreng til murlivets øvre avslutning, og ikke være under 8 m.

paragraf 3

All ny bebyggelse skal føres opp i de vedtatte byggelinjer. Hvor indre byggelinjer ikke er regulert, er bebyggelsens dybde begrenset ved bygningsvedtektenes bestemmelser.

Uansett det som er nevnt foran kan bygningsrådet tillate at nå eksisterende bebyggelse, som er ført opp før disse vedtekter trådte i kraft og som ikke er lagt etter byggelinjene blir undergitt slik om- eller tilbygning som bygningsloven og de alminnelige bygningsvedtekter i øvrig tillater. Dette gjelder såfremt bygningsrådet

ikke mener at disse arbeider må betegnes som hovedombygging eller er til hinder for gjennomføring av byplanen.

paragraf 4

Fasadelengden for enkelt frittliggende bygning må ikke være over 32 m. Dersom to eller flere bygninger bygges sammen langs byggelinjen tillates dog en lengde inntil 40 m. Bygninger som ligger på hjørne eller i vinkel med gata måles etter lengden av de sammenlagte front-(ikke gårds-)fasader med fradrag av bygningens dybde.

Eksempel (Illustrasjon) X+Y ikke over 32 m
resp. 40 m.
Z medregnes ikke.

Unntak fra bestemmelsene foran skjer dersom dette er fastsatt på byplanen ved indre byggelinjer eller ved angivelse av fasadenes maksimumslengde.

paragraf 5

Bygningene kan føres opp med det etasjeantall som er skrevet på byplanen. Hvor gesimshøyder er påført skal bygningene føres opp til den høyde som således er angitt. Hvor planene ikke angir noe om dette gjelder bygningsloven og de alminnelige bygningsvedtekter.

Hvor det er regulert åpen bebyggelse kan det over det foran nevnte etasjeantall, dersom dette er anført på planen, innredes overetasje (O.E.) til loft eller leilighet, enten a) under hellende tak eller b) hvor det er flatt tak, innenfor tilbaketrukne yttervegger. Ingen del av overetasjen må ligge utenfor en hellingsvinkel på 45 grader.

Det må sørges for at det i overetasjen, hvor slik finnes, eller annet sted i bygningen, foruten vanlige kjellerrom (buer) anordnes oppbevaringsrom for hver leilighet. Dette skal svare til minst 10 % av leilighetens gulvflate, dog aldri under 3 m² og isolert mot kulde, fuktighet og lignende på slik måte som bygningsmyndighetene bestemmer.

Overkant hovedgesims (d.e. murlivets øvre avslutning) må ikke legges mer enn 1.0 m over himlingen i øverste fulle etasje.

paragraf 6

Hvor etasjeantallet er begrenset skal kjelleren, hvor denne er innredet til varig opphold for mennesker regnes med i etasjeantallet; dog regnes ikke kjelleren med såfremt det i denne bare innredes portnerbolig (d.e. leilighet på maksimum 3 værelser og kjøkken) og andre kjellerrom som er nødvendige for beboerne.

paragraf 7

Uansett bestemmelsene i par. 1 kan bygningsrådet, dersom reguleringsrådet ikke har noe å innvende, tillate ført opp uthus eller garasje på den del av tomta som finnes passende, enten frittliggende eller i direkte tilknytning til hovedbygningen. Uthus eller garasje må ikke ha over 1 etasjes høyde og ikke benyttes til beboelse.

paragraf 8

I det frie mellomrom av minst 4 m mellom frittliggende bygning og nabogrense kan bygningsrådet tillate at det anbringes overbygninger over utgangsdører dersom det fra disses ytterkant er minst 2 m til nabogrense.

Hvor naboens samtykke er innhentet kan bygningsrådet dessuten tillate at mellomrommet, hvor det benyttes til innkjørsel, blir overdekt i inntil 1 etasjes høyde.

paragraf 9

Bygningene skal ha fasademessig utstyr på alle frittliggende sider. For bygningsgrupper som hører sammen skal de forskjellige bygningers ytre være i det vesentlige i samsvar med hverandre. De skal være

utført i noenlunde ensartede materialer og farge og - såvidt mulig - med gjennomgående gesims- og mønehøyder, like og sammenfallende takformer og harmonerende arkitektur.

paragraf 10

Hvor det er regulert åpen bebyggelse på byplanen, og hvor bygningenes fasader ikke ligger i gatelinjen, skal eiendommene mot gate innhegnes med åpent stakitt av høyst 1.2 m høyde, fundamentert på stolper eller granittsokkel. Fra dette kan unntak gjøres ved vedtak av en felles plan for større sammenhengende områder. Stakittet skal være av samstemmende utseende og materialer for sammenhengende områder.

Bygningsrådet kan fastsette bestemmelser for opparbeidelse av det åpne område mellom frittliggende bygningsblokker. Det kan også forlange at det til dekning av innblikk fra gata føres opp muret eller støpt innhegning av minst 1.80 m høyde i linjen mellom gatefasadene.

Paragraf 11

Uansett foranstående gjelder for nedennevnte følgende.

SÆRBESTEMMELSER

(på byplan anført S.B.)

- 1.Y. (Vestre Bydel II, vedtekt nr. 171).
På bebyggelsen langs Gyldenløves gates sørside mellom Eckersbergsgate og Løvenskiolds gate skal hovedgesimsens høyde for mansardstrekningen ikke overstige 13.5 m regnet fra Gyldenløves gates middelhøyde utenfor vedkommende kvartal. Den samlede bredde av vinduer i mansardtakter mot gate må ikke overskride 4/10 av dennes lengde.
2. Y. (Vestre Bydel II, vedtekt nr. 171).
Bebyggelsen langs Fritz Thaulows gate mellom Fearnleys gate og Middelthuns gate kan gjøres sammenhengende og følgende en byggelinje som er vist på reguleringsjefens plan av 15/5.1929. Bebyggelsen langs Middelthuns gate i 70 m lengde og langs Fritz Thaulows gate i 55 m lengde fra disse gaters hjørne utføres etter bygningslovens bestemmelser for tettbebyggelse.
- 3.Y. (Vestre Bydel II, vedtekt nr. 171).
Matr.nr. 20 Majorstuveien 2,4,6 og 8 Dywads gate skal ved nybygning ikke kunne bebygges i større utstrekning enn nå i forhold til nabogrense. Dog skal nr. 2 Dybwads gate kunne bebygges nærmere grensen til nr. 18 Majorstuveien enn nå såfremt sist nevnte eiendom bebygges nærmere denne grense enn 4 m.

Matr. nr.1 Middelthuns gate samt nr. 16 og 18 Majorstuveien skal ved nybygning bebygges inn til bestående nabogavl på henholdsvis nr. 24 og 28 Industrigata og nr. 20 Majorstuveien.
- 5.Y. (Vestre Bydel II, vedtekt nr. 171).
På Frognerveien 47 skal utvendige skorstener ikke tillates. Terrassebygningene mellom våningshusene kan inneholde garasjer og vanlige kjellerom og skal i det ytre gis samme fasadeutstyr som våningshusene.
Garasjene må bare benyttes for private biler.
Terrassebygningenes overkant skal ikke ligge over cote 34,0. Innkjørsel til tomtene skal bare anordnes fra Frognerveien. Mellom inngangene for øvrig må ingen gjennomkjørsel kunne finne sted.
- 6.Y. (Vestre Bydel II, vedtekt nr. 171).
På bebyggelsen langs Industrigata, Dunkers gate og Holmboes gate skal overetasjene på den side, som vender mot gårds plass, føres opp i flukt med den nedenfor liggende del av bygningen.
- 7.Y. UTGÅR.
- 8.Y. (Vestre Bydel III, vedtekt nr. 172 A).
Dersom noen del av bebyggelsen på Rosenborggata 11 og 13 trekkes tilbake minst 19.50 m fra Bergsliens gatelinje, kan det tillates gjennomgående gesimslinje, som dog ikke må ligge høyere enn på

- kote 74.00. Taket skal ha en hellingsvinkel av maksimum 30 grader og uten andre oppbygg enn de nødvendige skorstener, ventilasjonskanaler og tekniske anlegg (heiser).
- 9.Y a.(Vestre Bydel III, vedtekt nr. 172 A).
I området mellom Stensparken, Thereses gate og Stensgata nordenfor Thereses gate 31 må ingen del av bebyggelsen ligge høyere enn 18 m over nivå i den østenfor liggende del av Thereses gate eller Stensgata. Denne høyde måles som fasadelengdens middelhøyde på hver tomt.
- 9.Y b.Mot Stensparken skal ingen innkjørsel eller inngang for eiendommene langs Thereses gate og Stensgata være tillatt.
- 10.Y.(Vestre Bydel III, vedtekt nr. 172 A).
Gjennom Grønnegata 19 skal det mellom Grønnegata og Per Sivles gate anordnes passasjer. Disse to passasjer skal hver ha 1 - en - etasjes høyde regnet fra Grønnegatas nivå, og veggene ut mot passasjene skal være uten åpninger.
Bygningene på de tomter som støter til passasjen skal bygges sammen over passasjene.
- 11.Y.(Vestre Bydel III, vedtekt nr. 172 A).
På Hegdehaugsveien 17,19,21 må bygningenes høyde mot gårds plass (i dette også fløybygningene) ikke på noe punkt overskride en hovedgesims på kote 47.45 med overetasjen innenfor en linje i 45 graders vinkel med horisontalen.
- 12.Y.(Nordre Bydel 1, vedtekt nr. 173).
På Waldemar Thranes gate 60 og 62 skal bebyggelsen regelmessig ikke inneholde leiligheter som er mindre enn 3 værelser, pikeværelse og kjøkken.
- 13.Y.(Nordre Bydel I, vedtekt 173).
På eiendommen Vallegata 11,13,19,21,23,25 og Geitmyrsveien 38 og 40 skal hvert enkelt våningshus ikke inneholde mere enn 2 familieleiligheter.
- 14.Y.(Nordre Bydel I, vedtekt nr. 173).
Det kan regnes med dispensasjon fra foranstående vedtekter for eiendommene Lovisenberggata 7 - 21, hvis disse bebygges videre til sykehus eller dermed beslektede formål. Reguleringsrådet kan i tilfelle samtidig kreve seg forelagt til godkjennelse en samlet plan for bebyggelsen.
- 15.Y.(Vestre Bydel I, vedtekt nr. 174).
For området mellom Drammensveien nr. 78, Drammensveien, Drammensveien nr. 84 og jernbanelinjen gjelder følgende bestemmelser:
På hver parsell må bare oppføres ett våningshus og dette må ikke innredes for annet eller mer enn tre familieboliger. Innskårne takvinduer tillates ikke.
- 16.Y. (Vestre Bydel I, vedtekt nr. 174).
For eiendommer på begge sider av Kristinelundveien nordenfor nr. 4 og 5 til denne gate: På hver parsell må bare oppføres ett frittliggende våningshus, som ikke må innredes for annet eller mere enn to familieboliger. Huset må ikke i noen retning ha større lengde enn 18.0 m og ikke ligge nærmere nabogrense enn 5,0 m. Høyden må ikke være større enn 2 etasjer, eventuelt med tillegg av 1 tilbaketrukket loftsetasje.
- 17.Y.(Vestre Bydel II, vedtekt nr. 171).
Den i paragraf 5 angitte gesimshøyde for nr. 39 og 37 Professor Dahls gate er ikke obligatorisk, men angir den største høyde bygningen kan føres opp til.
- 18.Y.(Østre Bydel I, vedtekt nr. 184).
For områdene:
1) Vestre grense og forlengelsen sørover til bygrensen av nr. 19 E Ekebergveien - nordre grense av samme eiendom - østre grense av nr. 50 Ekebergveien - søndre og østre grense av nr. 7 Ekebergveien - Ekebergveien - Konows gate og ny regulert Konows gate "Søndre Utfartsåre" - Væringskleiva - Konows gate - Enebakkeveien - ny regulert gate langs Loelva - bygrensen. Dessuten også nr. 74 - 76 - 78 Enebakkeveien.

2) Sønnenfor nr. 40 Ljabruveien mellom Kongsveien - bygrensen og Ljabruveien.

gjelder følgende bestemmelser:

- a) Minsteavstanden mellom bygninger på samme matr. nr. kan - uansett bestemmelsene i paragraf 2, siste p., innskrenkes til 6 m, hvis tilstøtende bygnings høyde heller ikke overskrider dette mål.
- b) Enkelt bygnings areal må ikke være mere enn 150 m². Hvis to eller flere bygninger bygges sammen skal fasadelengden ikke overskride 30 m.
- c) Bygningenes høyde skal være begrenset til 2 fulle etasjer og 1 overetasje, kfr. paragraf 5, 2net avsnitt.

19.Y.(Østre Bydel I, vedtekt nr. 184).

I tilfelle av at eiendommene Ekebergveien 5c, 5d og 7 og for området mellom Konowsgate - Ekebergveien og østgrensen for Konowsgate 21 og Ekebergveien 16 anvendes til boligbebyggelse (ikke industri) skal bestemmelsene i særbestemmelse 18 Y gjelde også for disse.

Vedtatt av reguleringsrådet 25/3.1947.

Paragraf 12

Reguleringsrådet, eller, hvor loven krever det, bygningsrådet, kan tillate unntak fra disse vedtekter hvor særlige grunner taler for det. Dette må i tilfelle skje under iakttagelse av bygningsloven og de alminnelige bygningsvedtekter for Oslo.



Oslo kommune
Oslo Plan- og bygningsetaten

Kommuneplanen fra 2015 til 2030.

Oslo kommune vedtok en ny kommuneplan 23. september 2015 som gjelder fram til 2030.

Dette har betydning for en rekke av de vedtatte reguleringsplanene i kommunen.

Ved bestilling av reguleringskart følger nå et utsnitt av kommuneplanen som viser arealbruk og hensynssoner for et større område rundt reguleringskartutsnittet.

Det er derfor viktig at alle som benytter reguleringskart fra Plan- og bygningsetaten i form av utskrifter eller en av våre innsynsløsninger kontrollerer informasjonen mot kommuneplanen.

For øvrige juridisk bindende kart, se link nedenfor:

<https://od2.pbe.oslo.kommune.no/kart/?mode=kommuneplan>

Informasjon om kommuneplanen finner du på:

<https://www.oslo.kommune.no/getfile.php/1374702/Innhold/Politikk%20og%20administrasjon/Politikk/Kommuneplan/Ny%20kommuneplan%202015/Kommuneplan%202015%20del%202%20justert%2031.01.2017.pdf>



Oslo

S-2255

Reguleringsbestemmelser i tilknytning til endret reguleringsplan for Oslo sentrum og indre sone i Oslo kommune.

Vedtaksdato: 28.07.1977

Vedtatt av: Miljøverndepartementet

Vedtaksdokumenter: [197701394](#)

Lovverk: BL 1965

Høydereferanse: OSLO LOKAL

Merknader: Planen er helt eller delvis opphevet som følge av bystyrets vedtak 23.9.15, Kommuneplan 2015. Se også S-2937,1.10.87 endr.reg.best.

Knytning(er) mot andre planer: V300589, V290689, V300187, V080384, 26394, 20483, 16578, 37684, 21884, V131284, V100495, 5984, 23383, 39183, 6382, 41871, 2390, V160184, V280186, V190482N2, 43392, 1491, V240993, 2490, 20090, 17490, 9993, V190482, 3483, V310184, 15081, 16386, V201089, V311090, 28490, V170887, 5290, V070492, 20183, 6182, 2901, V110396, V290894, 3338, V280885, 15189, 8886, V301288, V220380, V130679, 36982, 8786, 33390, V030993, V190192, V080285, 24385, V160895, V270898, V030806N2, V181209N2, V190902, V120105, V121010, V311002, V221096, V231095, V231296, V011002, V151100, V120297, V200905N2, 2306, V150796, V161001, V060597, V150596, 19106, V301006N3, V080610

Dokumentet består av 2 side(r) inkludert denne.

 **Plan- og bygningsetaten**
Oslo kommune

oslo.kommune.no/plan-bygg-og-eiendom

Besøksadresse:
Vahls gate 1, 0187 Oslo
Postadresse:
Boks 364 Sentrum,
0102 Oslo

Sentralbord: +47 21 80 21 80
Kundesenteret: +47 23 49 10 00
postmottak@pbe.oslo.kommune.no
Org.Nr.: NO 971 040 823 MVA

Planen er helt eller delvis opphevet som følge av bystyrets vedtak 23.09.2015, sak 262 (Kommuneplan 2015 - Oslo mot 0930 - Smart, trygg og grønn).

S-2255, 28.7.77 (SE ENDR.§7, S-2937)**REGULERINGSBESTEMMELSER TIL ENDRET REGULERINGSPLAN FOR OSLO SENTRUM OG INDRE SONE I OSLO KOMMUNE.**

Miljøverndepartementet har i brev av 28. juli 1977 og 19. Oktober 1977 i medhold av par 28,1, jfr. par 27 i bygningslov av 18. juni 1965 stadfestet Oslo kommunestyres vedtak av 29. april 1976 om bestemmelser i tilknytning til reguleringsplan for Oslo sentrum og indre sone, med noen endringer foretatt av departementet.

Ny paragraf ble vedtatt av Oslo bystyre 1.10.1987, S-2937.

- § 1. Det regulerte området er på planen vist med reguleringsgrense. Innenfor denne begrensninglinjen skal arealene nyttes som vist på planen.
- § 2. Tidligere stadfestede reguleringsplaner for trafikkområde opprettholdes i den utstrekning de er vist på planen. Videre opprettholdes tidligere stadfestede reguleringer for felles areal for flere eiendommer.
- § 3. Før byggetillatelse kan gis, skal det foreligge detaljert bebyggelsesplan for vedkommende eiendom. Etter bygningsrådets bestemmelse i det enkelte tilfelle kan bebyggelsen tillates oppført i inntil 5 etasjer.
- § 4. I områder regulert til blanding av bolig/kontor/forretning skal det ved nybygging innpasses flest mulig boliger, minimum det antall boliger som fantes pr. 1.1.73. Bruksendring av eksisterende bolig tillates ikke.
- Hvor det er regulert til blanding av forretning/kontor eller bolig/forretning/kontor, skal det søkes innpasset forretninger i 1.etasje mot gate. Bruksendring av eksisterende forretning i 1.etasje mot gate kan kun tillates i særlige tilfelle.
- § 5. I denne planen betyr utnyttelsesgrad (U) det samlede brutto gulvareal for et avgrenset område (inkludert garasjeanlegg over terreng) dividert med brutto grunnareal for byggeområdene innenfor området. Brutto grunnareal kan regnes inntil midten av tilgrensende trafikkområde/friområde og maksimum 10 meter. Hvor det er større brutto etasjehøyde enn 3 meter regnes utnyttelsesgraden etter en teoretisk etasjehøyde på 3 meter.
- § 6. Reguleringsplaner innenfor planområdet som er stadfestet i tidsrommet mellom 4.9.1974 og stadfestelse av nærværende plan, skal gjelde foran denne plan.

S-2937, 01.10.87 (se tidl. S-2255)**FORSLAG TIL ENDREDE REGULSERINGSBESTEMMELSER (NY PARAGRAF 7) FOR SENTRUM OG INDRE SONE (SONEPLANEN).**

Miljøverndepartementet har i brev av 28. juli 1977 og 19. oktober 1977 i medhold av paragraf 28,1, jfr. paragraf 27 i bygningslov av 18. juni 1965 stadfestet Oslo kommunestyres vedtak av 29. april 1976 om bestemmelser i tilknytning til reguleringsplan for Oslo sentrum og indre sone, med noen endringer foretatt av departementet, S-2255.

Pgf. 7. I denne reguleringsplan er det ikke tatt stilling til bevaringsspørsmålet.

Før prosjektering tar til, anbefales byggherrer og forslagsstillere å kontakte berørte kommunale myndigheter for å bringe klarhet i eventuelle bevaringsinteresser.

Når behandling av bebyggelsesplan eller søknad om rive- eller byggetillatelse tar til, og eksisterende bebyggelse forutsettes revet, skal bevaringsspørsmålet alltid vurderes.



KDP-17

Kommunedelplan for torg og møteplasser.

Vedtaksdato: 22.04.2009

Vedtatt av: Bystyret, egengodkjenning

Vedtaksdokumenter: [200411657](#)

Lovverk: PBL 1985

Høydereferanse: Oslo lokal

Merknader:

Knytning(er) mot andre planer:

Dokumentet består av 47 side(r) inkludert denne.






Oslo kommune
Plan- og bygningsetaten
Avdeling for byutvikling

Kdp. nr. 17
Vedtatt 22.04.2009

Kommunedelplan for torg og møteplasser



Plan- og
bygningsetaten



Forord

Kommunedelplan for torg og møteplasser ble vedtatt i Oslo bystyre den 24.04.2009. Planen består av mål, plankart (i fire deler: for indre Oslo, og ytre by vest, øst og syd), bestemmelser og retningslinjer. Dette dokumentet inneholder planen sammen med en planbeskrivelse.

I tillegg er det utarbeidet en "verktøykasse" eller eksempelsamling til hjelp og inspirasjon ved gjennomføring.

Det er en økende forståelse for betydningen av det offentlige rom som sosial møteplass. Større kulturelt og etnisk mangfold tilsier behov for møteplasser der ulikhetene gis rom til å være tilstede. Intensivert bruk av uterommene og pågående fortetting øker konkurransen om uterommene. Særlig viktig er det å sikre tilrettelegging for barn, unge, eldre og andre som i stor grad er henvist til uterommene i sitt nærmiljø.


Planen er en temaplan for allment tilgjengelige uterom i Oslos byggesone, med unntak av sentrumsområdet omtrent innenfor Ring 1. Dette området er gjenstand for en egen prosess for istandsetting av byens åpne rom, "Levende Oslo". Planen gir en overordnet struktur av torg og møteplasser i alle bydeler, og den fastlegger at nye utbyggingsprosjekter skal sørge for et godt tilbud av torg og møteplasser. Den omfatter ikke fellesarealer eller andre utearealer ment for privat bruk, og heller ikke overdekte torg i bl.a. kjøpesentre. Planen er en arealplan på et grovmasket nivå, det vil si det finnes mindre torg og møteplasser i planområdet som ikke vises i planen. Den gir heller ikke konkrete føringer for utforming av det enkelte torg eller den enkelte møteplass.

Kommunedelplanen er en del av "Vakker by – handlingsprogram for estetikk og god byarkitektur" Oppdraget å utarbeide en kommunedelplan for torg og møteplasser ble gitt av Byrådsavdeling for byutvikling høsten 2004. Plan- og bygningsetaten fikk ansvar for arbeidet, i nært samarbeid med bydelene og berørte etater. Planarbeidet ble varslet igangsatt den 04.08.2005. Planforslaget lå ute til offentlig ettersyn i perioden 25. juni – 1. september 2007.

Arbeidet har vært ledet av en styringsgruppe med følgende deltakere:
Ellen S. de Vibe, Plan- og bygningsetaten, leder,
Yngvar Hegrenes, Eiendoms- og byfornyelsesetaten,
Anne R. Smedsrud, Friluftsetaten,
Knut Gabestad, Samferdselsetaten,
Finn Johansen, Vann- og avløpsetaten.

Planen er utarbeidet av en prosjektgruppe med deltakere fra Eiendoms- og byfornyelsesetaten, Friluftsetaten, Samferdselsetaten og Vann- og avløpsetaten. Plan- og bygningsetaten har hatt prosjektledelsen for arbeidet, med Torsten Glad som prosjektleder. Medvirkning med bydelene og lokalmiljøene i bydelene har vært viktig i planarbeidet. Resultatet fra en medvirkningsprosess med arbeidsmøter i hver bydel har stått sentralt i arbeidet.

Plan- og bygningsetaten
Februar 2010



Ellen S de Vibe
Etatsdirektør



Ole Petter Finess
Avdelingsdirektør

Innhold

Forord	3
1. Bystyrets vedtak	5
2. Planens mål.....	6
3. Planens bestemmelser og retningslinjer	7
4. Reguleringsplaner og kommunedelplaner som tilsettes av kommunedelplan for torg og møteplasser	13
5. Planbeskrivelse	18
6. Utfordringer	26
Litteraturliste	43
Tilleggsdokumenter og bakgrunnsmateriale	44

1. Bystyrets vedtak

Oslo bystyre behandlet den 24.04.2009, sak 107, forslag til kommunedelplan for torg og møteplasser og fattet følgende vedtak:

”1. Oslo bystyre vedtar med hjemmel i plan- og bygningslovens §20-5, kommunedelplan for torg og møteplasser med mål og bestemmelser, som vist på plankart merket:

”Indre Oslo” datert 08.06.2007, revidert 28.12.2007, 08.04.2008 og 16.06.2008

”Ytre by vest” datert 08.06.2007, revidert 28.12.2007, 08.04.2008 og 16.06.2008

”Ytre by øst” datert 08.06.2007, revidert 28.12.2007

”Ytre by syd” datert 08.06.2007, revidert 28.12.2007 og 08.04.2008

Planens retningslinjer skal være veiledende for plan- og byggesaksbehandlingen.

2. Den endelige utformingen av parken på Filipstad må avgjøres i forbindelse med behandlingen av en reguleringsplan for området.

3. Kartbetegnelsen for Alnas utløp ikke skal godkjennes før etter endelig behandling av reguleringsplanen for dette område (Sydhavna og ev. Grønlia).

4. Samarbeidsavtalen mellom bydelene og Plan- og bygningsetaten må utvides slik at også saker som berører torg og møteplasser sendes til bydelene for uttalelse.

5. Kommunedelplanen med handlingsprogram skal rulleres og legges frem for bystyret hvert 4 år.

R5.1e Samarbeid og medvirkning

Ved utvikling av torg og møteplasser skal ansvar for forvaltning, drift og vedlikehold avklares som ledd i planleggingen. Bydelene bør i størst mulig grad være ansvarlig for gjennomføring av prosjektene som følger av planen. På torg og møteplasser hvor forvaltningsansvaret er delt mellom ulike instanser skal tiltak på plassen samordnes.

Bydelen skal alltid være en tett samarbeidspartner i prosjektutviklingen hvis de ikke får gjennomføringsansvaret. Ved utvikling og tiltak på torg og møteplasser skal berørte brukergrupper, bydelsutvalg og lokalmiljø gis anledning til å uttale seg på programmerings- og forprosjektstadiet.

Øvrige bestemmelser og retningslinjer forblir uendret.”

2. Planens mål

Hovedmål

Planen skal tilrettelegge for etablering av nye og videreutvikling av eksisterende torg og møteplasser for hele Oslos byggesone utenom sentrumsområdet, og slik at det i hver bydel over en femårsperiode kan utvikles en lokal møteplass, lett tilgjengelig for beboerne.

Delmål

Planen skal tilrettelegge for et bredt spekter av torg og møteplasser, det vil si:

- torg og møteplasser som gir rom for ulike aktiviteter og brukergrupper, herunder kunst og kultur, og gir rom for et mangfoldig og flerkulturelt byliv
- sørge for en god sammenhengende struktur av de ulike typene torg og møteplasser både for den tette byen og i ytre by
- tilrettelegge for barn og unges behov
- sikre at møteplassene får en universell tilgjengelighet
- trygge byrom
- sikre lokalklimatiske og økologiske forhold
- vektlegge estetikk og kvalitet i gjennomføring av tiltakene
- drøfte mulighetene for å øke tilgjengelig gategrunn

Planen skal fremme møteplassenes sosiale rolle i byen, det vil si:

- fremme tilhørighet, stedsidentitet og sosialt liv i tilknytning til byens møteplasser
- øke forståelsen for det offentlige rom som sosial arena

Planen skal tilrettelegge for gode prosesser i utvikling av torg og møteplasser, det vil si:

- gi en oversikt over hver bydels viktigste møtesteder
- utvikle en ”verktøykasse” som gir ideer til metoder, prosesser og løsninger for utvikling av torg og møteplasser
- gi et styringsverktøy som sikrer attraktive torg og møteplasser gjennom kommunens behandling av private reguleringsforslag og byggesaker
- utvikle gode samarbeidsprosesser mellom kommunens etater, bydeler og private utbyggere i forhold til å utvikle byens allment tilgjengelige møteplasser

3. Planens bestemmelser og retningslinjer

Bestemmelsene er gitt i henhold til plan- og bygningslovens § 20-4.

§ 1 Avgrensning

Bestemmelsene gjelder for områder vist på plankartene merket:

- "Indre Oslo" datert 08.06.2007, revidert 28.12.2007, 08.04.2008 og 16.06.2008
- "Ytre by vest" datert 08.06.2007, revidert 28.12.2007, 08.04.2008 og 16.06.2008
- "Ytre by øst" datert 08.06.2007, revidert 28.12.2007
- "Ytre by syd" datert 08.06.2007, revidert 28.12.2007 og 08.04.2008

§ 2 Hensikt med planen

Kommunedelplanen skal sikre at alle deler av byggesonen utenfor sentrumsområdet har et allsidig, velfungerende og lett tilgjengelig tilbud av torg og møteplasser med høy estetisk kvalitet. Det skal tilrettelegges for ulike typer møteplasser og ulike måter å møtes for et bredt spekter av brukergrupper, og møteplassenes sosiale rolle skal fremmes samtidig med at viktige bevaringshensyn skal ivaretas. Planen skal tilrettelegge for velfungerende prosesser med sikte på et godt resultat ved behandling av plan- og byggesaker som berører torg og møteplasser. For torg og møteplasser hvor gjeldende reguleringsplan opprettholdes er denne en viktig premiss for utviklingen.

§ 3 Definisjoner i planen

"Torg og møteplasser" forstås som allment tilgjengelige uterom, det vil si felles arenaer som er tilgjengelige for allmennheten. De kan også ha andre viktige funksjoner i tillegg til å være torg og møteplasser. Torg og møteplasser er delt inn i:

1. Overordnede torg og møteplasser
2. Lokale torg og møteplasser

§ 3.1 Overordnede torg og møteplasser

"Overordnede torg og møteplasser" omfatter allment tilgjengelige uterom, som har rolle som møteplass for minst ett byområde. Som "byområde" forstås et område i byen som omfatter flere lokale boligområder som fungerer i sammenheng, men som er mindre enn en bydel. Eksempel på "byområder" er Ila, Briskeby, Høybråten, Bjørndal.

Overordnede torg og møteplasser er underinndelt i:

1. "Torg/plass" er et bymessig utformet uterom, det vil si med en klart definert romlig avgrensning, som ofte utgjøres av bebyggelse.
2. "Annen overordnet møteplass" er vanligvis en park/friområde eller annet grønt rekreasjonsområde, hvor hele eller deler av arealet har en viktig rolle som møteplass.
3. "Strøksgate eller annen gate som skal tilrettelegges som møtested" er en gate utenfor sentrum med blandet arealbruk og et variert handelstilbud. Gaten legges på hele eller store deler av strekningen til rette som møtested. Den er en viktig sammenbindende ferdselsåre til fots, den er viktig for kollektivnett og for opplevelsen av bydelen. Gaten skal opprettholde sin rolle som ferdselsåre

i samsvar med vedtatte planer. Allment tilgjengelige sidearealer som vist på plankart (jamfør § 1), inngår i gaten.

4. "Overordnet forbindelse" er overordnede turveier og andre viktige gang- og sykkelbaserte forbindelseslenker til og mellom byens torg og møteplasser.

§ 3.2 Lokale torg og møteplasser

"Lokale torg og møteplasser" omfatter allment tilgjengelige uterom med betydning for et område som er mindre enn et "byområde", eksempelvis enkeltboligområder.

Utearealer tilknyttet skoler inngår som lokale torg og møteplasser. I indre Oslo inngår gågater, gatetun og andre fotgjengerprioriterte arealer i tilknytning til byromsstrukturen.

§ 3.3 Område for etablering av torg/møteplass ved byutvikling

"Område for etablering av torg/møteplass ved byutvikling" er område hvor det ved byutvikling skal etableres torg og møteplass(er) som del av ny allment tilgjengelig byromsstruktur.

§ 3.4 Område med behov for torg/møteplass

"Område med behov for torg/møteplass" er område vist på plankart, jamfør § 1, som i indre Oslo har mer enn 200 meter og i ytre by mer enn 300 meter (luftlinjeavstand) til torg/plass, annen overordnet møteplass eller lokalt torg/møteplass.

§ 4 Planens rettsvirkning

Plankart (jamfør § 1) og tilhørende bestemmelser er bindende og gjelder som tillegg til tidligere vedtatte kommunedelplaner og reguleringsplaner. Planen erstatter allikevel tidligere vedtatt plan i de tilfeller som følger av liste og kart på side 39 - 43 i planrapport fra Plan- og bygningsetaten datert desember 2007 ⁽¹⁾. For torg/plass og annen overordnet møteplass framgår det av plankartet om gjeldende reguleringsplan opprettholdes eller settes til side. Til bestemmelsene er også knyttet veiledende retningslinjer for tiltak på og inntil planens torg og møteplasser, samt ved andre tiltak i byggesonen.

1. Liste og kart er gjengitt på side 13-17 i denne rapporten.

§ 5 Tilrettelegging og utforming av torg og møteplasser

§ 5.1 Felles bestemmelser for torg og møteplasser

Offentlighet

I planer og tiltak som berører plassene vist på plankart, jamfør § 1, skal deres funksjon som allment tilgjengelige møtesteder prioriteres og videreføres. Møteplassenes sosiale og integrerende rolle skal vektlegges, og tiltak som forhindrer eller reduserer mulighetene for slik utvikling skal unngås. Inngjerding tillates ikke, med unntak av areal regulert for sambruk med barnehagers uteareal. Fysisk overdekking tillates ikke, med unntak av mindre paviljonger for bruk knyttet til funksjon som torg og møteplass. Tiltak på eiendommer som grenser til torg og møteplasser skal i størst mulig grad støtte opp om disse og søke å øke attraktiviteten og tilgjengeligheten, for eksempel ved tilrettelegging for varierte funksjoner, og for publikumsrelaterte funksjoner i 1. etasje (bakkeplan). Tydelige skiller mellom allment tilgjengelige og private arealer skal tilstrebese, som ledd i å fremme bruk for alle.

Biologisk mangfold/naturkvaliteter

For områder innenfor torg og møteplasser som er registrert som viktige områder for biologisk mangfold i kommunens naturdatabase skal tilrettelegging for ferdsel og opphold avveies i forhold til naturinteressene. Størrelse, form og sammenheng mellom møteplassene skal styrke den stedegne faunas og floras livs- og spredningsmuligheter og bidra til å styrke grønnstrukturen.

Kulturminner

For torg og plasser, strøkgater, parker, gårdsanlegg med videre som er registrert i Byantikvarens gule liste over verneverdige bygg og anlegg, skal tilrettelegging for ferdsel og opphold avveies i forhold til kulturminneinteressene, og nye tiltak skal ivareta viktige bevaringshensyn. Søknads- og meldepliktige tiltak på disse arealene foreligger Byantikvaren for uttalelse før vedtak og realisering.

Stedsidentitet

Tiltak på torg og møteplasser skal ta utgangspunkt i stedlige karaktertrekk, som kultur- og naturlandskap, kulturminner og

historiske spor, bebyggelse, vann og vassdrag, grønnstruktur eller virksomheter, slik at lokal stedsidentitet styrkes og utvikles.

For torg og møteplasser ved sjø, vann eller vassdrag skal bruken av vann som rekreasjons- og formingselement vektlegges. Gamle elve- og bekkelukkinger skal søkes gjenåpnet.

Arealsikring

Nye torg og møteplasser skal ha en minste størrelse på 1 dekar anvendbart nettoareal eksklusive kjøreareal, med en minste bredde på 25 meter. Arealet skal utgjøre ett sammenhengende areal, og ha en utstrekning og form som ivaretar møteplassens krav til at denne skal være åpen og allment tilgjengelig. Plassen skal hovedsaklig ikke ha større terrengfall enn 1:12, og bør i størst mulig grad grense til eller ha god romlig tilknytning til offentlig gate eller gang- og sykkelvei. Det bør legges til rette for sykkelparkeringsplasser på eller nær torg og møteplasser.

Tilrettelegging for bruk til ulike aktiviteter

Torg og møteplass skal legges til rette for sammensatt og variert bruk for ulike brukere, innenfor rammene som er vist på kartet og omtalt i disse bestemmelsene. Barns behov og deres mulighet for samhandling med ungdom og voksne skal ivaretas særskilt. Torg og møteplasser skal legges til rette for opphold, ulike aktiviteter og lek på en måte som skal bidra til samhandling mellom mennesker. Bruken og intensiteten i bruken kan variere mellom områdene, og over året og døgnet. Plassering av returpunkt for avfall på torg og møteplasser kan godtas, forutsatt god utforming, som arkitektonisk inngår som en del av plassens helhet.

Universell utforming – tilgjengelighet

Torg og møteplasser skal legges til rette slik at de blir tilgjengelige og anvendelige for alle, inkludert bevegelses-, orienterings- og miljøhemmede, barn, eldre og ulike kulturelle grupper. Allmenn tilgjengelighet skal være en integrert del av alle fysiske tiltak på torg og møteplasser, slik at behovet for spesialløsninger for funksjonshemmede minimeres. Bestandige materialer og gode drifts- og vedlikeholdsrutiner skal sikre universell tilgjengelighet også vinterstid, og over lang tid. Klar og enkel organisering av plassene samt skilting og annen informasjon

skal bidra til bedret orientering i uterommet. Et godt og lett tilgjengelig tilbud til ulike service skal vurderes, enten ved å lokalisere det til plassen, eller ved gode gangforbindelser til service i tilstøtende byområder.

Sykkelparkeringsplass kan vurderes på torg og møteplasser, forutsatt at den ikke hindrer fotgjengerferdsel eller beslaglegger viktig oppholdsareal, og at viktige siktlinjer ivaretas. Nærhet til offentlig kommunikasjon skal utnyttes som ledd i å øke tilgjengeligheten. Tilstrekkelig allment tilgjengelige sittemuligheter skal legges til rette for økt aksjonsradius, fysisk aktivitet og sosial samhandling.

Trygge møtesteder

Torg og møteplasser skal være trygge oppholdssteder, og dette skal særskilt tas hensyn til ved utformingen. Møteplasser skal gjennom organisering og utforming bidra til oversikt og sosial kontroll. Lokalisering av adkomster og publikumsfunksjoner skal bidra til dette. Møteplassene skal utformes slik at de stimulerer til variert bruk og aktivitet og oppleves som attraktive av ulike brukere. Bygninger skal henvende seg mot møteplassen og fasadeutforming med innganger på bakkeplan skal gi åpenhet og god belysning mot uterommet. Atkomster og ganglinjer gjennom møteplassen skal ha god belysning. Holdeplasser/stasjoner som vente- og oppholdsarealer for offentlig kommunikasjon skal i størst mulig grad lokaliseres slik at gangstrømmer bidrar til sosial kontroll og øker opplevelsen av trygghet både for reisende og andre over store deler av døgnet.

Bruk av vegetasjon og vann

Ved opparbeidelse av torg og møteplasser skal bruk av vegetasjon vektlegges for å sikre økt kvalitet, variasjon og opplevelser gjennom året. Vegetasjon skal benyttes aktivt som et arkitektonisk og identitetsskapende element men samtidig ikke bidra til å skape utrygghetsfølelse. Det skal i hvert enkelt tilfelle vurderes hvordan vegetasjon kan bidra til å styrke byens sammenhengende grønnstruktur. I de tilfeller hvor torg og møteplasser berører områder hvor det er mulig med gjenåpning av vassdrag, skal dette utnyttes som opplevelses- og estetisk element. Utvikling og oppgradering av plasser skal legges til rette for slik gjenåpning. Håndtering av overflatevann skal som regel skje lokalt og utnyttes som opplevelses- og estetisk element.

Sol-, lys- og lokalklimaforhold

Gode solforhold på oppholdsarealer skal tilstrebes, slik at de ved vår/høstjevndøgn kan bli solbelyst minst 4 timer. Gode lokalklimatiske forhold uten vindkorridorer skal sikres slik at det stimuleres til opphold og bruk over så store deler av året som mulig. Belysning skal sikre at alle oppholds- og ferdselsarealer til enhver tid er godt opplyst.

Støy/forurensing

Torg og møteplasser skal lokaliseres, planlegges og utformes slik at ulempene fra støy og forurensing minimeres. Rennende vann skal vurderes brukt som avbøtende tiltak. Terrenginngrep og bruk av vegetasjon, levegger eller mindre bygningsvolumer/-installasjoner skal også vurderes brukt som skjermingstiltak. Tiltakene skal ikke hindre sikt, oversikt eller føre til redusert tilgjengelighet.

Tilrettelegging for sitteplasser

Alle overordnede møteplasser og torg skal ha minimum 3 ulike allment tilgjengelige sittegrupper, plassert slik at det om sommeren er mulig å velge plassering i sol eller skygge. Skjermingstiltak mot vind, nedbør, støy og eksos skal vurderes. Ved vår/høstjevndøgn skal sitteplassene kunne ha minst 4 timer sollys. Det skal også være mulig å bruke noen sitteplasser om vinteren. Sittegruppene bør både ivareta behov for ro og orienteres mot områder med aktiviteter.

Teknisk service

Torg og møteplasser skal, dersom det etter kommunens skjønn er nødvendig, opparbeides med avfallsbeholdere, toaletter, mottak for engangsgriller osv, slik at de fremstår som brukervennlige og innbydende steder.

Utforming og materialbehandling

Utforming og materialbehandling skal oppfylle høye krav til funksjonell og estetisk kvalitet, slik at møteplassene tåler intensiv bruk i mange år, og slik at drift og vedlikehold blir så enkel og rasjonell som mulig.

Krav til dokumentasjon

Det skal i reguleringsplan og søknad om rammetillatelse for torg og møteplass dokumenteres hvordan disse bestemmelsene foreslås oppfylt. Kommunen kan gi nærmere anvisning om innhold i dokumentasjon, herunder evt. krav til stedsanalyser, byromsstudier, barns og unges behov, sol- og

skyggediagram, målinger av trafikkmengder, støy osv.

R5.1 Retningslinjer for utvikling.

R5.1a Norm for avstand til torg og møteplasser
Befolkningen i hele byggesonen bør ha tilgang til torg/plass, annen overordnet møteplass eller lokalt torg/møteplass innenfor en luftlinjeavstand på:

- 200 meter i indre Oslo
- 300 meter i ytre by.

Område hvor det ifølge disse kriterier er mangel på torg og møteplass er vist på plankartet som "område med behov for torg/møteplass".

R5.1b Innenfor "område med behov for torg/møteplass"

Ved planforslag og søknad om rammetillatelse innenfor "område med behov for torg/møteplass" på plankartet bør torg og møteplass ivaretas slik:

- For utbygging som omfatter mer enn 20 000 m² BRA (areal under terreng medregnes ikke) bør det i reguleringsplan sikres minst ett torg eller en møteplass som oppfyller kravene fastlagt i § 5, med et anvendbart areal på minst 5 % av tiltakets BRA. Torg/møteplass bør lokaliseres på steder med god utsikt, gode solforhold og utformes med lett tilgang til offentlig gatenett eller gang- og sykkelforbindelser. Terreng brattere enn 1:3 medregnes ikke i arealet. Det dokumenteres spesielt hvordan tiltaket kan bidra til å avbøte områdets mangel på allment tilgjengelig plass. Det bør også sikres at torget/møteplassen ferdigstilles parallelt med bebyggelsen.
- For utbygging som omfatter inntil 20 000 m² BRA (areal under terreng medregnes ikke), kan kommunen i reguleringsplan, bebyggelsesplan eller søknad om rammetillatelse be om tilrettelegging for torg/møteplass, dersom terreng-, naturforhold, trafikkbarrierer eller andre stedlige forhold tilsier dette.
- For plan/tiltak innenfor offentlig vei/gate/plassgrunn eller areal regulert til dette bør det vurderes spesielt hvordan behovet for og tilgang til torg og møteplass kan ivaretas.

R5.1c Innenfor øvrige områder i byggesonen bør torg og møteplass ivaretas slik:

- For utbygging som omfatter mer enn 40 000 m² BRA (areal under terreng medregnes ikke) bør det i reguleringsplan sikres

minst ett torg/en møteplass som oppfyller kravene fastlagt i § 5, med et anvendbart areal på minst 5 % av tiltakets BRA. Torg/møteplass bør lokaliseres på steder med god utsikt, gode solforhold og utformes med lett tilgang til offentlig gatenett eller gang/sykkelforbindelser. Terreng brattere enn 1:3 medregnes ikke i arealet. Det bør også sikres at torget/møteplassen ferdigstilles parallelt med bebyggelsen.

- For utbygging som omfatter mindre enn 40 000 m² BRA (areal under terreng medregnes ikke) kan kommunen i reguleringsplan, bebyggelsesplan eller søknad om rammetillatelse be om tilrettelegging for torg/møteplass, dersom terreng-, naturforhold, trafikkbarrierer eller andre stedlige forhold tilsier dette.
- For plan/tiltak innenfor offentlig vei/gate/plassgrunn eller areal regulert til dette bør det vurderes spesielt hvordan behovet for og tilgang til torg og møteplass kan ivaretas.

R5.1d Inntil torg/møteplass

Planer og tiltak på eiendom som grenser inntil eller på annen måte vesentlig berører overordnet torg eller møteplass bør bidra til at plassen utvikles i samsvar med bestemmelsenes § 5. Publikumsrettede funksjoner bør lokaliseres i 1. etasje mot plassen, med gangatkomst fra plassen. Innkjøring til varelevering og parkeringsanlegg bør legges utenom plassen. Utforming av bebyggelse som fører til vesentlig begrensning av solinnfall på plassen eller øking av vind bør unngås. Terrengbearbeiding bør ta hensyn til eksisterende gate- og byromsstruktur. Konsekvenser av plan/tiltak bør beskrives og vurderes for hele plassen, både for plassens rolle som torg/møteplass for offentligheten, og funksjonelt og arkitektonisk. Tiltak for å opprettholde og styrke plassens funksjon som møteplass beskrives og vurderes.

R5.1e Samarbeid og medvirkning

Ved utvikling av torg og møteplasser skal ansvar for forvaltning, drift og vedlikehold avklares som ledd i planleggingen. Bydelene bør i størst mulig grad være ansvarlig for gjennomføring av prosjektene som følger av planen. På torg og møteplasser hvor forvaltningsansvaret er delt mellom ulike instanser skal tiltak på plassen samordnes.

Bydelen skal alltid være en tett samarbeidspartner i prosjektutviklingen hvis de ikke får

gjennomføringsansvaret. Ved utvikling og tiltak på torg og møteplasser skal berørte brukergrupper, bydelsutvalg og lokalmiljø gis anledning til å uttale seg på programerings- og forprosjektstadiet.

§ 5.2 Torg/plass

For torg/plass i sentre som er regulert til byggeområde opprettholdes gjeldende reguleringsplan, med supplering av disse bestemmelsene. Torg/plass kan etableres på del av arealet. Utforming og materialbehandling av torg/plass skal være bymessig, både i indre og ytre by. Dette innebærer at torg/møteplass skal utformes som et klart definert og opparbeidet område med kvalitativt høy materialstandard. Overganger mellom torg/plasser og private utearealer skal være entydige. Materialbruk og høydeforskjeller kan bidra til tydeligere lesbare skiller mellom allment tilgjengelige og private utearealer.

R5.2 Retningslinjer for tiltak

Torghandel, uteservering og temporære arrangementer kan vurderes, innenfor rammen av øvrige krav i disse bestemmelsene. Første etasje (bakkeplan) i bebyggelse ved torg/plass søkes tilrettelagt med publikumsrettede funksjoner, slik som handel, serveringssteder, offentlig tjenestetilbud, utstillingslokaler osv, og med atkomst og fasadeutforming som primært henvender seg mot uterommet. Som ledd i å frigjøre torg/plass fra overflateparkering kan parkering vurderes under torg/plass, dersom dette samsvarer med kommunens parkeringspolitikk.

§ 5.3 Annen overordnet møteplass

I annen overordnet møteplass tilrettelegges for allsidig, gjerne varierende rekreasjonsbruk. Det skal legges vekt på tilrettelegging for ikke organisert bruk.

Innenfor annen overordnet møteplass kan avgrensede arealer legges til rette og utvikles for allsidig rekreasjonsbruk.

R5.3 Retningslinjer for tiltak

Etablering av parselhage innenfor annen overordnet møteplass kan vurderes, dersom gjenværende areal er egnet og stort nok for å ivareta kvaliteter som forutsatt i 5.1. Parselhager vurderes som viktig integrasjons- og møteplassarena i bydelene.

§ 5.4 Strøksgate og annen gate som skal tilrettelegges som møtested

Tiltak i strøksgate og annen gate som skal tilrettelegges som møtested skal bygge opp om gatens rolle slik den er beskrevet i § 3. Fotgjengerne skal sikres god tilgjengelighet til offentlig transport. Plasser/byrom langs gatene skal utformes for å ivareta funksjonen som møteplass og velfungerende fotgjengerforbindelse. Søknads- eller meldepliktige tiltak, for eksempel plattinger og teltkonstruksjoner, tillates ikke i strøksgate og annen gate som skal tilrettelegges som møtested. Gaten skal opparbeides bymessig, se § 5.2.

R5.4 Retningslinjer for tiltak knyttet til tilgrensende funksjoner/formål

Første etasje (bakkeplan) i bebyggelse ved strøksgate og annen gate som skal tilrettelegges som møtested bør ha publikumsrettede funksjoner, slik som handel, serveringssteder, offentlig tjenestetilbud, utstillingslokaler osv, og med atkomst og fasadeutforming som primært henvender seg mot gaten. Private/felles utearealer foran bygg og anlegg skal i høyder og materialbruk gi tydelig lesbare overganger til gaten.

Ved planer og tiltak på eiendom som grenser inntil eller på annen måte vesentlig berører strøksgate og annen gate som skal tilrettelegges som møtested skal konsekvenser beskrives og vurderes for hele den delen av gaten som etter kommunens skjønn er relevant i denne forbindelsen.

§ 5.5 Overordnet forbindelse

Utvikling av overordnet forbindelse skal bidra til et nett av trygge, vakre, innbydende og sammenhengende gangbaserte forbindelser til og mellom byens torg og møteplasser. Trasévalg og geometri for ny overordnet forbindelse skal som regel underordne seg landskapets hovedtrekk. Broer, utsiktspunkter, steder langs vann og vassdrag og andre spesielle steder langs forbindelsen skal vektlegges særskilt som møteplasser, ved tilrettelegging og utforming.

§ 6 Lokale torg og møteplasser

Ved planer og tiltak på lokale torg og møteplasser skal disse utformes med samme kvalitet som angitt i § 5.1. Det skal dokumenteres hvilke konsekvenser planen/tiltaket har for plassen, og hvordan plassens funksjon som møteplass ivaretas.

§ 7 Områder for etablering av torg/møteplass ved byutvikling

Innenfor slike områder skal det ved utbygging knyttet til byutvikling etableres torg/møteplasser med kvalitet som angitt i § 5. Plassene skal behandles i stedsanalyse og sikres som friområde eller offentlig trafikkområde/torg – plass i reguleringsplan for områdene. De skal normalt ferdigstilles samtidig med bebyggelsen. Der hvor prinsipplassering av torg/møteplass er vist på plankartet, skal dette være retningsgivende for plasseringen ved detaljplanleggingen. I områder for etablering av torg/møteplass ved byutvikling skal tilstøtende byområdes behov for torg/møteplass vurderes og tas hensyn til ved planlegging for byutvikling.

Torg og møteplasser skal ivaretas slik:

- Dersom ikke annet er fastlagt i reguleringsplan, skal det for utbygging som omfatter mer enn 20 000 m² BRA (areal under terreng medregnes ikke), sikres minst ett torg/én møteplass for hvert 20 000 m² BRA. Samlet areal for torg og møteplasser skal være minst 5 % av tiltakets totale BRA.
- For utbygging inntil 20 000 m² BRA (areal under terreng medregnes ikke) skal sikring og etablering av minst ett torg/én møteplass med kvaliteter i henhold til disse bestemmelsene sikres. Størrelsen på arealet vurderes nærmere.

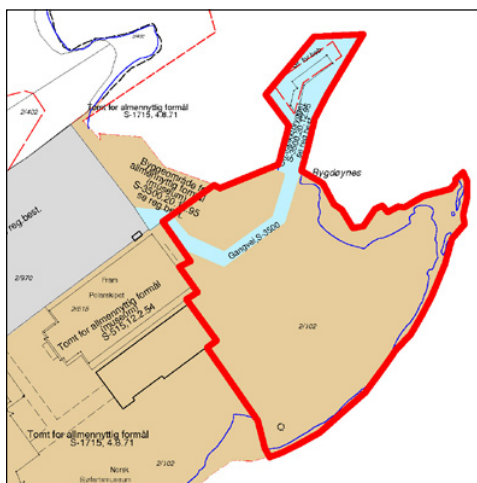
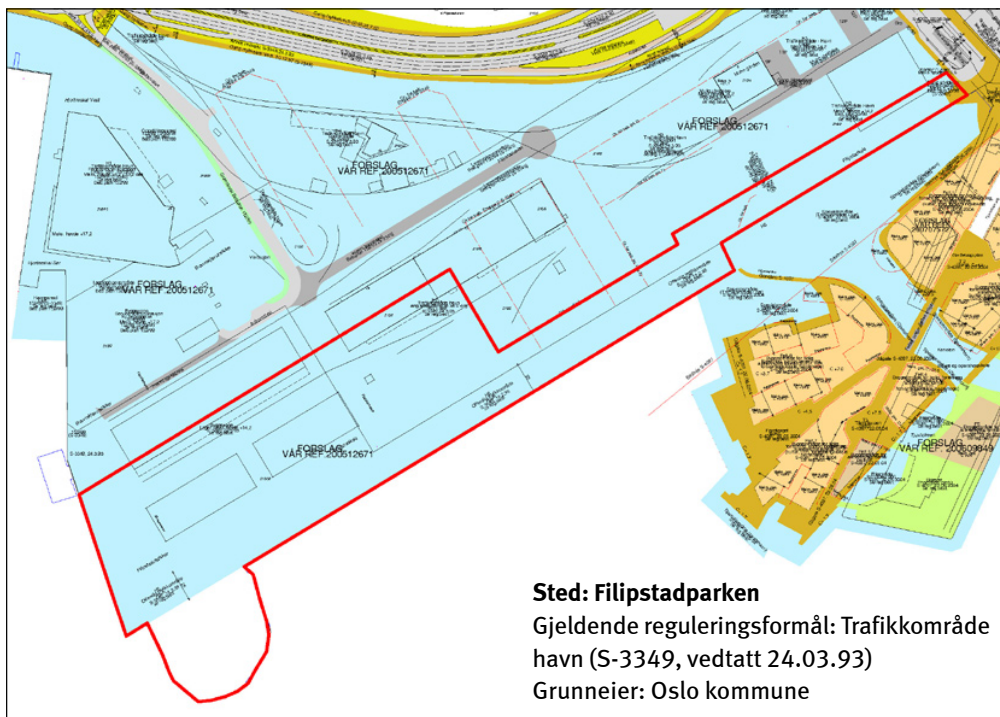
Torg og møteplasser skal ivaretas i tillegg til felles arealer for uteopphold knyttet til boligbebyggelse. Torg/møteplass skal lokaliseres på steder med god utsikt, gode solforhold og utformes med lett tilgang til offentlig gatenett eller gang/sykkelforbindelser. Terrengbrattere enn 1:3 medregnes ikke i arealet. Kommunen kan kreve at et større areal avsettes dersom dette vurderes som nødvendig i det aktuelle området.

4. Reguleringsplaner og kommunedelplaner som tilsidesettes av kommunedelplan for torg og møteplasser

Nedenfor følger en oversikt over de av planens torg og møteplasser hvor vedtatt reguleringsplan er tilsidesatt av foreliggende plan. Reguleringsplanen anses her å være i strid med kommunedelplanens ”bygeområde (torg/plass)” eller ”bygeområde (annen overordnet møteplass)”. På utsnittene av reguleringskartet vises avgrensingen av de områder hvor reguleringsplanen er tilsidesatt.

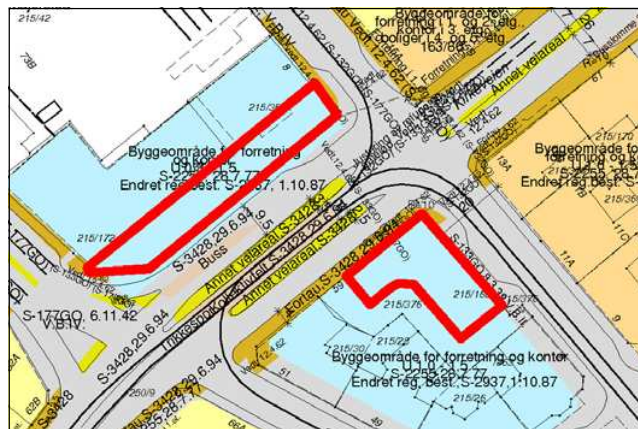
Innenfor disse arealene vil kommunedelplanens arealbruk gjelde foran reguleringsplanen, men den opphever ikke reguleringsplanen formelt. Dette må gjøres i et eget vedtak, eller i forbindelse med at ny reguleringsplan vedtas.

Bydel Frogner



Sted: Majorstukrysset

Gjeldende reguleringsformål:
Byggeområde forretning/kontor
(S-2255, vedtatt 28.07.77)
Grunneier:
Veigrunn/Oslo kommune

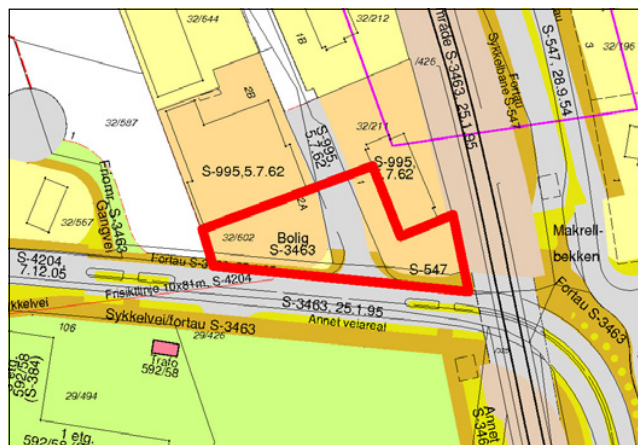


Bydel Vestre Aker

Sted: Makrellbekken

(Øvre Smestad vei 1 og 2A)

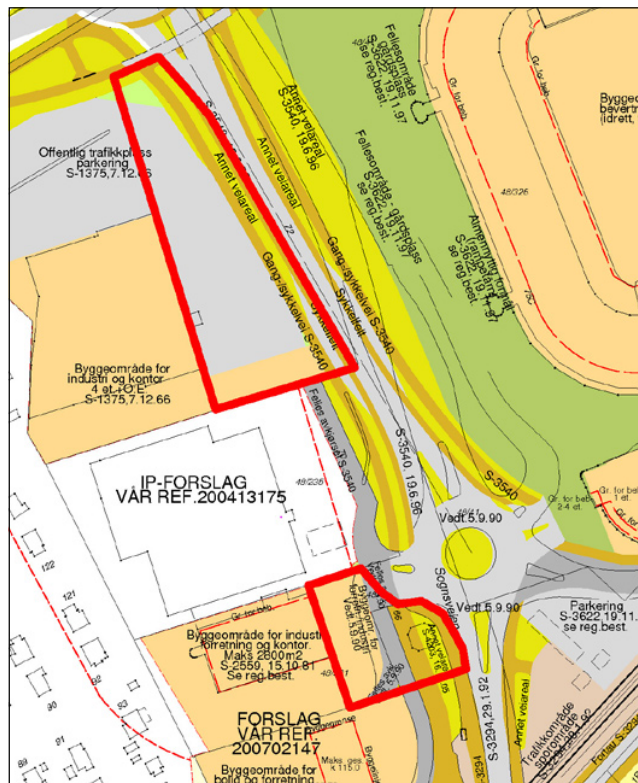
Gjeldende reguleringsformål:
Byggeområde bolig
(S-995, vedtatt 05.07.62 og
S-3463, vedtatt 25.01.95)
Grunneiere:
Smestad Nye Handelshus AS,
Øvre Smestad Handelshus AS



Bydel Nordre Aker

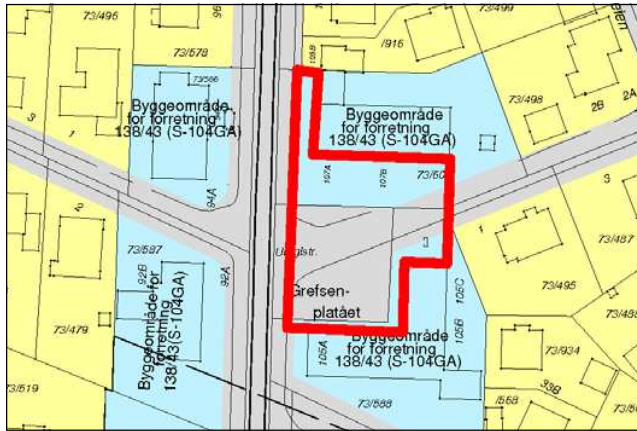
Sted: Sognsveien 66

Gjeldende reguleringsformål:
Byggeområde industri/
forretning/kontor
(S-2559, vedtatt 05.10.81)
Grunneiere:
Titas Eiendom AS,
Fram Realinvest AS

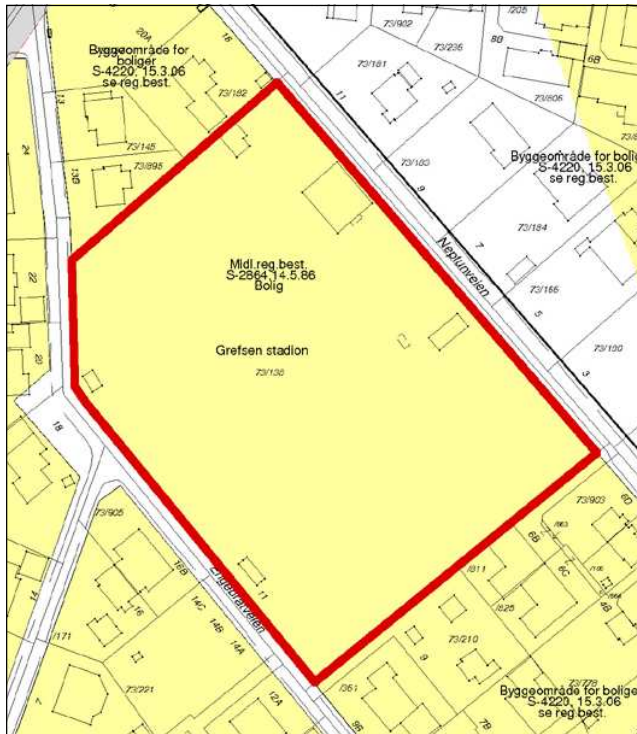


Sted: Sognsveien 72

Gjeldende reguleringsformål:
Byggeområde industri/kontor,
trafikkområde parkering
(S-1375, vedtatt 24.03.93)
Grunneiere:
Norges Forskningsråd,
Norges Geotekniske Institutt

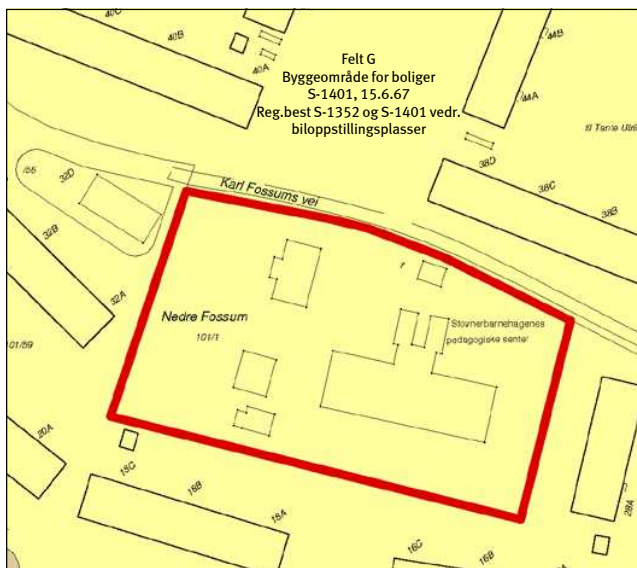


Sted: Grefsenplataet
 Gjeldende reguleringsformål:
 Byggeområde forretning
 (S-104GA)
 Grunneiere: Veigrunn, private



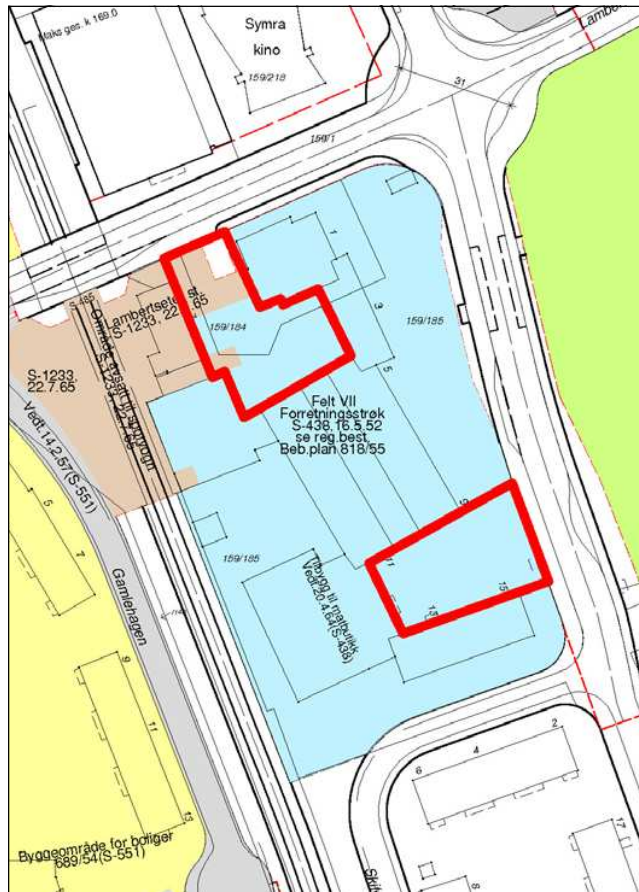
Sted: Grefsen stadion
 Gjeldende reguleringsformål:
 Byggeområde bolig
 (midlertidige reguleringsbestemmelser, S-2864, vedtatt 14.05.86)
 Grunneier: Oslo kommune

Bydel Stovner



Sted: Nedre Fossum gård
 Gjeldende reguleringsformål:
 Byggeområde bolig
 (S-1401, vedtatt 15.06.67)
 Grunneier:
 Omsorgsbygg Oslo KF

Bydel Nordstrand



Sted: Lambertseter torg

Gjeldende reguleringsformål:
Byggeområde – forretningsstrøk
(S-438, vedtatt 16.05.52) og
trafikkområde

(Lambertseter stasjon)
(S-1233, vedtatt 22.07.65)

Grunneiere:

OBOS Forretningsbygg AS,
Langbølgen Borettslag

Bydel Søndre Nordstrand



Sted: Bakkeløkka

Gjeldende reguleringsformål:
Uregulert

Gjeldende arealbruk:
Byggeområde næringsområde
i kommunedelplan for nærings-
korridor Oslo syd (Kdp. nr. 7,
vedtatt 26.05.93)

Grunneier: Oslo kommune

5. Planbeskrivelse

Planens sammenheng med andre planer og annet planarbeid

Tabellen nedenfor gir en skjematisk oversikt over hvordan kommunedelplanen henger sammen med andre aktuelle planer som er vedtatt eller under arbeid pr. oktober 2009.

Sammenheng med andre planer og annet planarbeid – status pr. oktober 2009

Planoppgave	Vedtatt år/ under arbeid	Type sak	Geografisk avgrensing	Premiss for kdp t+m	Gir mål for kdp t+m	Koordinert med kdp t+m	Kdp t+m kan gi føringer
Oslomiljøet – byøkologisk program	2003	Politisk program	Oslo	X	X		
Kommuneplan 2008	2008	Kommuneplan	Oslo		X		
Plan for idrett og friluftsliv i Oslo 2009-2012	2009	Kommunal plan	Oslo	X	X		
Grøntplanen (revisjon)	Under arbeid	Kommunedelplan	Oslo			X	(X)
Kdp Alna miljøpark	Under arbeid	Kommunedelplan	Langs Alna				X
Kdp byutvikling og bevaring i Indre Oslo	Under arbeid	Kommunedelplan	Indre Oslo			X	X
Samarbeidsprosjektet "Levende Oslo"		Samarbeidsprosjekt Oslo kommune og private aktører	Sentrum + +			X	X
Fjordbyplanen	2008	Planprogram	Sjøfronten	X		X	
Helhetlig utviklingsplan for Groruddalen (HUG)	2006	Ikke lovfestet strategiplan	Groruddalen	X	X		
Strategisk grønnstrukturplan for Groruddalen	?	Ikke lovfestet plan	Groruddalen	X	X		
Vedtatte reguleringsplaner/kommunedelplaner (kdp) for avgrensede områder	Vedtatt	Reguleringsplaner/kdp	Ulike delområder	X			
Reguleringsplaner under arbeid	Under arbeid	Reguleringsplan	Ulike delområder			X	X
"Vakker by"	2005	Handlingsprogram	Oslo		X		
Designmanual for Oslo – Indre by. Versjon 01	Under arbeid	Handlingsprogram	Oslo			X	X
Gatebruksplanen	Under arbeid	Handlingsprogram	Sentrum + Hausmannskvartalene			(X)	(X)
Program for gateopprusting – Indre Oslo	Revideres	Handlingsprogram	Indre Oslo				X
Stasjoner og tilgjengelighet T-bane (T-baneprosjekt)		Handlingsprogram	Oslo			X	X
Belysningsplan for Oslo	Under behandling	Ikke lovfestet plan	Sentrum + +			X	X

Sammenhengen til kommunedelplan for blå-grønn struktur i byggesonen (Grøntplanen)

Gjeldende Grøntplan ble vedtatt i desember 1993 og er under revisjon. Et revidert planforslag var lagt ut til offentlig ettersyn juni – september 2009.

Grøntplanen omfatter til dels de samme arealene som kommunedelplan for torg og møteplasser. Planene har begge fokus på rekreasjon, parker og turveinett. Grøntplanen er likevel mer rettet mot fysisk utfoldelse og naturopplevelser enn kommunedelplan for torg og møteplasser. Denne understreker de sosiale aspektene ved rekreasjon, og tilrettelegging og utforming av plasser for å fremme god samhandling mellom mennesker. Grøntområdenes rolle som naturområder og tema biologisk mangfold omhandles i hovedsak i Grøntplanen.

De samme arealene kan altså inngå i begge planene, men med ulikt hovedfokus, og derfor med ulike bestemmelser. I slike tilfeller gjelder begge sett av bestemmelser.

Planens innhold

Planen har to hovedfokus:

1. Planen gir en struktur av torg og møteplasser som består av nye og eksisterende møteplasser, og forbindelser dem imellom. Torg og møteplasser både på overordnet og lokalt nivå inngår i strukturen. Arealbruken gis for de fleste plassene med juridisk bindende virkning, og det knyttes bestemmelser og retningslinjer til dem, for å sikre god tilrettelegging og kvalitet.

2. Planen stiller krav til torg og møteplasser for nye utbyggingstiltak. I utpekte ”områder for etablering av torg og møteplasser ved byutvikling” formuleres disse kravene som juridisk bindende bestemmelser som må følges opp i reguleringsplan, mens de for øvrig gjelder som veiledende retningslinjer.

Planen fastlegger fem typer torg og møteplasser

Planen vektlegger spesielt ”overordnede torg og møteplasser”, som omfatter allment tilgjengelige uterom som er møteplass for minst ett byområde. ”Byområde” omfatter flere lokale boligområder som fungerer i sammenheng, men som er mindre enn en bydel.

Eksempel på ”byområder” er Ila, Briskeby, Høybråten, Bjørndal. Følgende typer torg og møteplasser er fastlagt, hvorav de fire første er definert som overordnede:

- **Torg/plass**, som i stor grad er det vi forbinder med bymessige plasser i indre Oslo og knyttet til sentra i ytre by. Ofte er den avgrenset av bebyggelse, eller eventuelt en annen klar fysisk avgrensning.

- **Annen overordnet møteplass**, som i hovedsak er grøntområder i sin funksjon som møteplasser. Dette kan være parker, store aktivitets-/lekeplasser for barn, større idrettsanlegg, skolehager, grøntområder langs byens største vassdrag, gårdsanlegg i først og fremst ytre by.

Grøntområdenes rolle som møteplasser er forskjellig i indre og i ytre by. I indre Oslo utgjør både torg/plasser og grøntområder ofte klart avgrensede arealer, som helt eller til stor del fungerer som møteplasser. I ytre by er grøntstrukturen mange steder sammenhengende, og møteplassene utgjør mindre, fysisk ikke klart avgrensede arealer inne i grøntområdene. Konsentrasjonen av ulike aktiviteter, gjerne også inntil skoler og andre lokale funksjoner, kan utgjøre grunnlaget for møteplassen. Også grøntområdene langs de åtte viktigste vassdragene i byen (Ljanselva, Alna, Akerselva, Ellingsrudelva, Hoffselva, Makrellbekken, Mærradalsbekken, Lysakerelva) har samme karakter av grøntdrag med punktvis møteplasser.

Grøntområdene langs Oslos vassdrag, langs fjorden, og også andre grøntområder, er sentrale for byens biologiske mangfold. Tilrettelegging av møteplasser og ferdsel i disse områdene må avveies mot naturverdiene. Dette gjelder særlig hvor torg og møteplasser berører områder i kommunens naturdatabase, se eget vedlegg ”Temakart naturområder”. Nærheten til vann er også viktig for byens særpreg og identitet, og ferdsel og opphold ved sjøen og vassdragene er en viktig kilde til opplevelser.

- **Strøkgate eller annen gate som skal tilrettelegges som møtested** er en gate utenfor sentrum med høy grad av sentralitet og et variert handelstilbud. De har en viktig funksjon som møtested på hele eller deler av strekningen, men også som viktige transportåre for offentlig transport. Til slik gate defineres

i denne planen også tilstøtende allment tilgjengelige sidearealer som skal tilrettelegges og utformes for å øke gatens attraktivitet som møtested.

- **Overordnet forbindelse** er en overordnet turvei eller annen viktig fotgjengerforbindelse til og mellom byens torg og møteplasser. Viktige er også forbindelsene langs sjøen og vassdragene. Det er de overordnede forbindelsenes rolle som sammenknytning av møteplasser, eller i rollen av selv å være møteplass, som er begrunnelsen for at de tas med i dette planforslaget.

- **Lokalt torg/møteplass** er en plass som er viktig som bruksområde for et mindre område enn et "byområde". Disse plassene er utpekt dels som et resultat av medvirkningsprosessen i bydelene, i indre Oslo supplert med en analyse på ortofoto av eksisterende og potensielle plassrom. Innspill fra publikum er også vurdert. Skolegårder er definert som lokale møteplasser.

Kriterier for utpeking av overordnede torg og møteplasser i planen

Både overordnede og lokale torg og møteplasser er viktige for sine brukere. Ofte har de både overordnede og lokale roller. Det har likevel vært vurdert som fornuftig med en prioritering av det store antallet plasser (totalt over 1000), slik at materialet blir lettere håndterbart ved bruk og oppfølging av planen. Inndelingen kan være et utgangspunkt for prioritering av gjennomføring av nye eller oppgradering av eksisterende møteplasser.

Som grunnlag for inndelingen i overordnede og lokale torg og møteplasser i planen ligger en vurdering av følgende forhold:

- rolle: steder som har en rolle som møteplass for et "byområde" som er større enn et "boligstrøk" men mindre enn en bydel
- størrelse: områdene må ha en viss størrelse som gir rom for en viss bredde i mulig aktivitetstilbud. Nødvendig størrelse antas å være større i ytre enn i indre by
- avstand til møteplass: avstand fra bolig/ arbeidsplass til møteplass må være så kort at plassen oppleves tilgjengelig og blir brukt. Avstanden antas å kunne være noe større i ytre enn i indre by. Den må korrigeres for vesentlige barrierer
- alle møteplasser langs Oslos åtte hovedvassdrag er i utgangspunktet definert som overordnede

- idrettsanlegg med kunstgressbane defineres som overordnede møteplasser
- tilgjengelighet til et byområde og grad av offentlighet
- lokale prioriteringer: ønsker fra bydelene
- lokalt behov I: vurdering av bydelens særskilte behov og utfordringer knyttet til bl.a befolkningssammensetning, bystruktur og lignende
- lokalt behov II: vurdering av bydelens behov knyttet til prioriterte grupper (barn, unge, eldre osv.)
- gjennomførbarhet: de samarbeidende etatenes vurdering av gjennomførbarhet/samsvar med prosjekter på gang
- forhold til reguleringsstatus: forslaget bør ikke være i strid med nylig vedtatt reguleringsplan (til f.eks. byggeområde)
- et håndterbart antall overordnede plasser per bydel er anslått til mellom 15 og 25

Juridisk bindende bestemmelser skal sikre høy kvalitet og tilrettelegging for ulike bruk.

Det er fastlagt dels generelle bestemmelser som gjelder alle torg og møteplasser, dels bestemmelser som knytter seg til de enkelte typer plasser. Etablering av nye allment tilgjengelige møteplasser ved større utbyggingsprosjekter sikres også i bestemmelsene.

Bestemmelsene skal sikre høy kvalitet ved bl.a. offentlig tilgjengelighet, biologisk mangfold, stedsidentitet, minste arealstørrelse, tilrettelegging for variert bruk og for ulike brukere, universell utforming, trygghet, vegetasjon og vann, sol-, lys- og klimaforhold, frihet fra støy og forurensing, tilrettelegging for sitteplasser.

Planen omfatter både eksisterende og nye torg og møteplasser

De fleste eksisterende torg og møteplasser er planmessig sikret fra før. Vanligvis er de regulert til trafikkområder eller friområder. Men reguleringsbestemmelsene har oftest lite fokus på plassene som møteplasser, og de suppleres derfor med denne planens bestemmelser. I planen er disse torg og møteplassene vist som "**Eksisterende torg/møteplass – reguleringsplan opprettholdes**". Dette gjelder også i de situasjoner hvor torg og møteplasser er regulert til byggeområder, med bestemmelser og eventuelt byggegrenser som sikrer offentlig tilgjengelig areal. I de fleste slike tilfeller anses torg/møteplass sikret, supplert med kommunedelplanens bestemmelser.

I sentre som er regulert og bygd ut i en sammenheng inngår ofte torg/plass. Det er vanlig at slike plasser ikke er regulert til formålet, men vist som ubebygd del av tomta, som i sin helhet er regulert til byggeområde. For å ivareta et utendørs allment tilgjengelig torg som ikke gjenbygges i slike sentra, er det gitt en bestemmelse om dette.

Torg og møteplasser som er vedtatt i reguleringsplan men ikke opparbeidet, er vist på plankartet med et eget symbol.

Enkelte eksisterende torg og møteplasser er ikke sikret planmessig og sikres i denne planen. De er fastlagt som **"ny eller eksisterende plass – reguleringsplan tilsidesettes"** som også omfatter nye plasser. I de tilfeller det gjelder en eksisterende plass kan den være uregulert eller regulert til byggeområde men ikke bygd ut. I disse tilfellene settes gjeldende reguleringsplan til side og erstattes av denne planen, med sine bestemmelser og retningslinjer. Kartet under viser en samlet

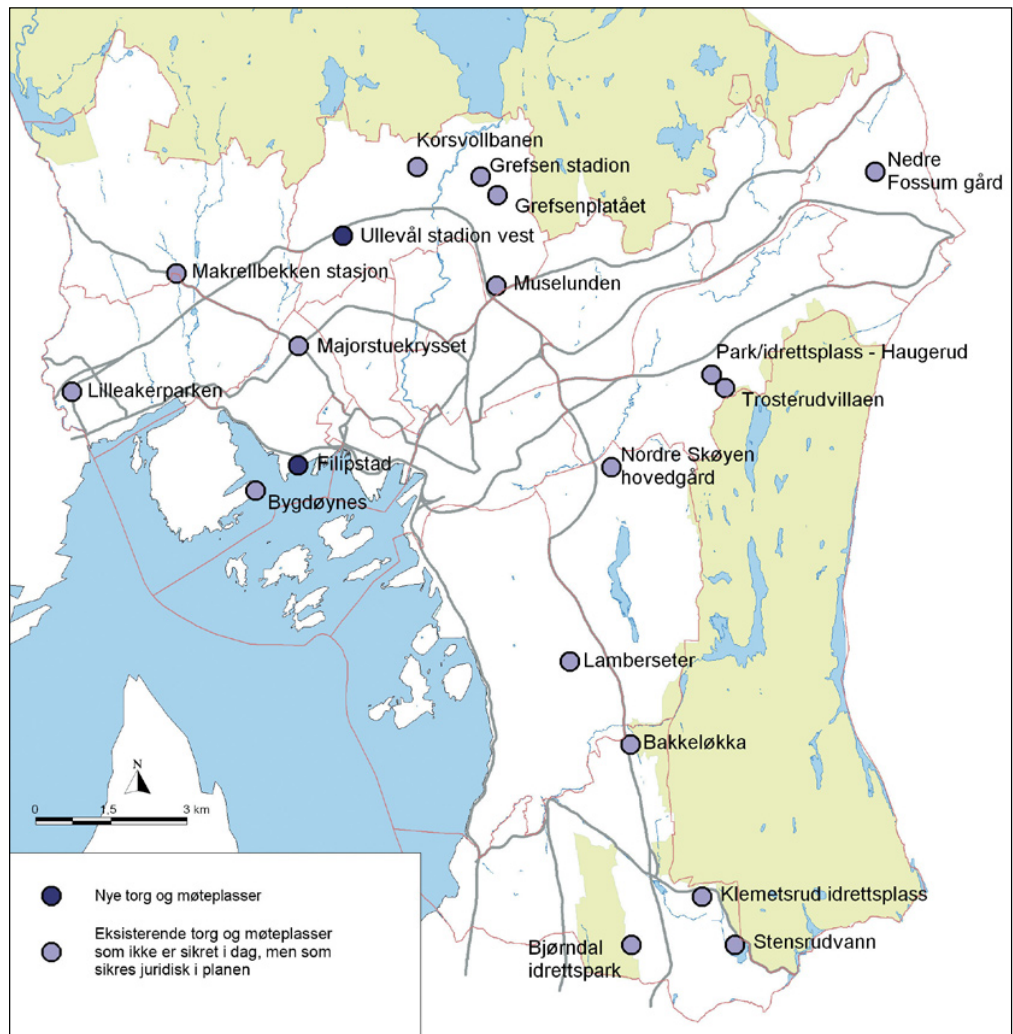
oversikt over planens nye og eksisterende torg og møteplasser.

På side 13 - 17 er vist de torg og møteplasser hvor reguleringsplan er satt til side og erstattes av foreliggende plan.

Område for etablering av torg/møteplass ved byutvikling

For å sikre at behov for torg og møteplasser blir ivaretatt ved nye utbyggingsprosjekter er det definert "områder for etablering av torg/møteplass ved byutvikling" som er fastlagt som byggeområder med bindende bestemmelser. Dette er områder hvor det foreligger vedtak eller forslag om byutvikling, og hvor det pågår eller kan forventes bli satt i gang planlegging, og hvor et viktig moment er at det skal etableres torg og møteplasser som del av en ny allment tilgjengelig byromsstruktur. Hensikten med bestemmelsen er ikke å fastlegge områder hvor det skal skje byutvikling, men hvor en eventuell byutvikling vil utløse krav til torg/møteplasser.

Oversikt over nye og eksisterende torg og møteplasser som sikres juridisk i planen.



I enkelte av områdene er torg og møteplasser fastlagt konkret, i enkelte er de vist som prinsipp, og i enkelte er plassering og omfang ikke avklart. Dette framgår av plankartene. Avgrensingen av områdene er vurdert og eventuelt justert i forhold til om krav om torg og møteplasser er relevant. Følgende område-typer er tatt med:

- knutepunktområder ifølge kommuneplan 2004
- områder med vedtatte områdeprogram
- områder for regulering til ”bymessig utvikling” som del av småhusstrategien fra 1997
- område for ”Områdeanalyse Sinsen”
- øvrige stasjonsnære områder med utviklingspotensial, se Plan- og bygnings-etatens utredningsforslag ”Boligutvikling i stasjonsnære områder” datert februar 2006
- Filipstad innenfor fjordbyområdet
- ”institusjonelle utviklingsområder” i forslag til kommunedelplan for byutvikling og bevaring i indre Oslo
- enkelte andre utviklingsområder (bl.a. Majorstulokket, Kværnerbyen, Bjerke – Løren osv.)

Bestemmelsene som knyttes til ”områder for etablering av torg/møteplass ved byutvikling” stiller krav om at det skal sikres minst et torg/én møteplass for hver 20 000 m² BRA i bebyggelsen, med et areal på minst 5 % av bruksarealet. Minste størrelse på et torg/én møteplass skal være 1 daa, som også er 5 % av 20 000 m².

En grov gjennomgang av enkelte aktuelle utviklingsprosjekter viser at størrelsen på offentlig tilgjengelige torg og møteplasser varierer mye, liksom arealandel avsatt til formålet. I større prosjekter (over 100 000 m² BRA) er det som regel avsatt areal til formålet. I Lodalen – Kværnerområdet er andelen offentlig plass/park i underkant av 7 %, i Ensjø ca. 17 % pluss gater og i Bjørvika 39 % pluss gater. I mindre prosjekter (mellom 5000 m² og 40 000 m²) er det ofte ikke satt av offentlig tilgjengelig plass i planen, noe som kan ha med den konkrete situasjonen å gjøre.

Et byggs BRA sier vanligvis noe om bruksintensiteten, det er konkret og lett forståelig, og er derfor vurdert som et gunstig grunnlag for å stille krav om torg og møteplasser.

Minstekravet på 1 daa areal for nytt torg/møteplass og en minste bredde på 25 m antas å kunne sikre nok størrelse til at man kan få en viss variasjon i typene aktiviteter, og samtidig unngå opplevelse av privatisering av arealet. Eksempler på plasser på omtrent denne størrelsen er Knud Knudsens plass på St. Hanshaugen og den runde plassen på Dobloug-løkka.

Bestemmelsen om torg/møteplass i nye prosjekter gjelder i tillegg til krav om felles utearealer knyttet til boligutbygging, fordi det er arealer med i stor grad ulik rolle.

Områder med behov for torg og møteplass

er vist på plankartene og er gitt veiledende retningslinjer som skal fokusere på behovet og på hvordan det kan imøtekommes. Som utgangspunkt er valgt en norm på 200 m avstand i indre Oslo og 300 m i ytre by for hvor lang maks avstand (i luftlinje) alle i byen bør ha til nærmeste torg eller møteplass. På plankartene vises med egen skravur de større sammenhengende områdene i byen med større avstand enn dette til nærmeste overordnede eller lokale møteplass, og som defineres som ”områder med behov for torg og møteplass”.

Luftlinjeavstandene 200 m og 300 m betyr 30 – 50 % lenger reell gangavstand, og kan betraktes som en rimelig gangavstand til holdeplass for buss og trikk. Torg/møteplass er et gode for allmennheten hvor kravene til tilgjengelighet bør kunne sammenlignes med bl.a. offentlig transport og ordinære friområder.

Det foreslås som retningslinje at det ved utbygging over 20 000 m² BRA i disse områdene bør sikres minst ett torg/møteplass, og at behovet vurderes i utbygging under 20 000 m² BRA.

Det er i typiske villastrøk i Oslo vest og på Nordstrand at de største sammenhengende ”områder med behov for torg og møteplass” finnes. Dette samsvarer også med områder med generelt svak dekning av utearealer for allmennheten. Holmenkollen og Vinderen – Smestad peker seg ut som de to største områdene. Mindre områder med svak dekning finnes i småhusområder i hele byen, og i den tette byen på Frogner og Majorstua.

Eksempler på typer torg og møteplasser


TORG/PLASS



Sæter



Furuset senter



Damplassen, Ullevål

ANNEN OVERORDNET MØTEPLASS



Årvolddammen



Nordre Lindeberg gård



Haraløkka, Bøler

Eksempler på typer torg og møteplasser

GATE



Bogstadveien



Markveien, Grünerløkka



"Gladenggata" planlagt som nye Ensjøs handlegate

FORBINDELSE



Turvei D2, Ensjø



Turvei langs Akerselva, Åmot bru til venstre (Grünerløkka)



Turvei langs Alna på Ammerud

Eksempler på typer torg og møteplasser

LOKALE TORG OG MØTEPLASSER - de små perlene



Badedammen, Grorud



Valkyrie plass, Majorstuen



Skolegård, Bjølsen skole

LOKALE TORG OG MØTEPLASSER - de mange perlene



Sørli plass, Enerhaugen



Eldrepark, Manglerud



Kirkegård, Gamle Aker kirke

6. utfordringer

6.1 Byens møteplasser

Byens møteplasser i det offentlige uterom er varierte og omfatter alt fra plasser og parker til balløkker og bydelstorg. Hver enkelt bruker påvirker byens sosiale møteplasser, gjennom sin bruk og adferd knyttet til uterommene. Til sammen bidrar dette til et kompleks samspill mellom møteplasser og brukere.



DEFINISJON

Byens uterom skal være åpne, tilgjengelige og for alle

I beskrivelsen av byens uterom, brukes betegnelser som offentlig og allmenn. Begge sier noe om grunnleggende kvaliteter ved byens uterom. Ordet offentlig er en motsats til privat og man mener gjerne åpent tilgjengelig. Ordet allmenn kan forstås som "for alle". Ordene allmennhet – allemannsrett – allemannseie, som alle har forstavelen allmenn, spiller på fellesskapets rettigheter.

Herav følger planens definisjon:

"Torg og møteplasser forstås som offentlig tilgjengelige uterom, dvs. felles arenaer som er tilgjengelige for allmennheten".

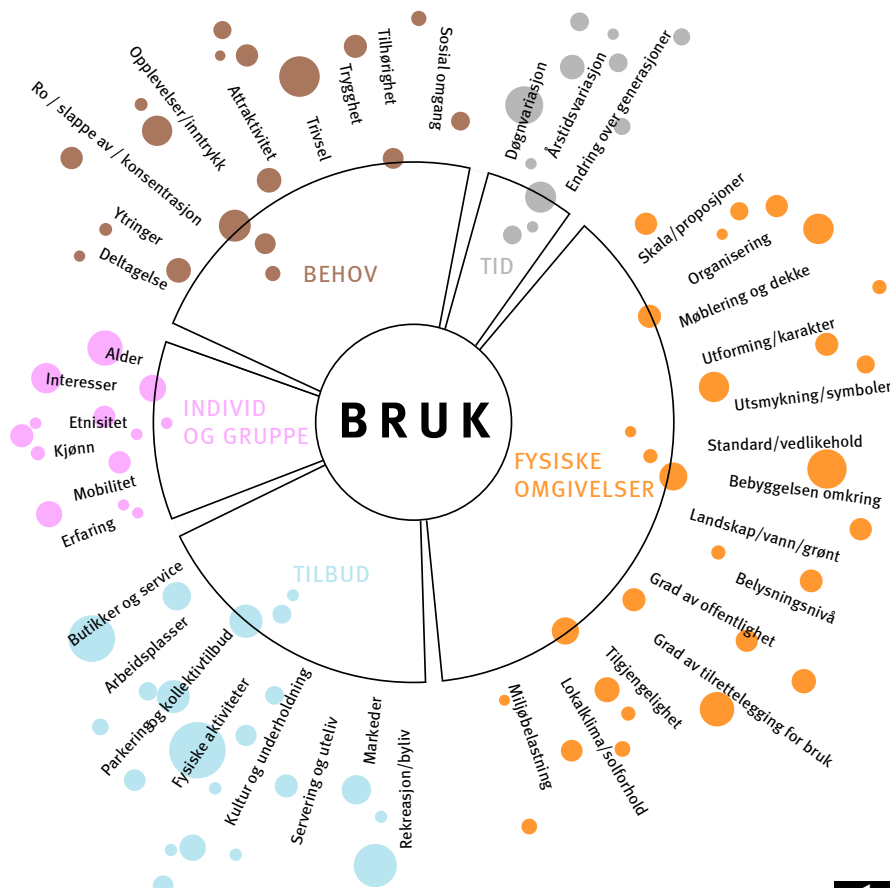
BYENS UTEROM

Arenaer for ulike møter

Byens uterom legger til rette for en rekke former for møter, både planlagte og ikke-planlagte. I de planlagte møtene ligger det grader av utvelgelse både sosialt og fysisk; hvem man ønsker å omgås og hvilke steder man foretrekker å oppsøke.

De ikke-planlagte møtene skjer spontant og finner sted mer eller mindre tilfeldig. Disse møtene kan skje både mellom folk som kjenner hverandre og mellom ukjente. I møtet med folk man ikke kjenner, ligger det et potensial for nye erfaringer, refleksjon og læring, samtidig som konfrontasjoner og utrygghet kan komme til syne i møtet med det ukjente.

"Torg og møteplasser forstås som offentlig tilgjengelige uterom, dvs. felles arenaer som er tilgjengelige for allmennheten"



Faktorer som påvirker bruken av uterommene.

I mange bymiljøer opptrer brukere ofte i "parallele verdener". Man er tilstede samtidig på samme sted, men oppholder seg der uavhengig av hverandre.



*"A city is composed of different kinds of men; similar people cannot bring a city into existence"
Aristoteles*



Møtet med det ukjente

Ulike sosiale og kulturelle tilhørigheter og fellesskap, ulike interesser, behov og preferanser, alder, kjønn osv. påvirker hvordan man opptrer, forholder seg til og bruker omgivelsene. Bykultur og byliv utvikler seg variert, fra sted til sted. Noen byområder fremstår med en mer homogen bykultur, andre er mer sammensatte.

I mange bymiljøer opptrer brukere ofte i "parallele verdener". Man er tilstede samtidig på samme sted, men oppholder seg der uavhengig av hverandre. Det skjer ingen direkte interaksjon og samhandling. Likevel innebærer tilstedeværelsen en tilvenning til det ukjente, der toleransegrensene for ulikhet justeres. Aksept av og fortrolighet til det fremmede, skjer som en gradvis læring. Dette er et første og viktig ledd i en mulig integreringsprosess mellom ulike mennesker. Den sosiale og kulturelle læringen skjer gjerne ubevisst, men forståelsen av normalitet og ulikhet utfordres og justeres. Dette påvirker også den enkeltes oppfattelse av seg selv som individ i forhold til de andre og derav endret praksis i det offentlige rom.

Ulikhet – en del av byens vesen

I "Politikken" skriver Aristoteles: "A city is composed of different kinds of men; similar people cannot bring a city into existence". Dette kan oversettes slik: "En levende by er sammensatt av ulike typer mennesker; like mennesker skaper ikke en by". I dette utsagnet definerer Aristoteles ulikhet til å være en del av byens vesen. Motsetninger er et uttrykk for byens mangfold og liv.

Hvis vi erkjenner at møter mellom ulike mennesker er en del av byens grunnleggende vesen, og at det ligger en verdi i denne ulikheten, får også det offentlige uterommet en sentral rolle i byen. Som arena der ulike mennesker møtes, ligger byrommenes kanskje største utfordring: Hvordan fremme tilstedeværelse av nettopp forskjellige mennesker med ulike preferanser og behov? Om møter skjer eller ikke, kan bare til en viss grad påvirkes av ulike tiltak og tilrettelegginger. Men først og fremst handler dette om fremming av en tolerant og inkluderende bykultur. En forutsetning er at byområder fremtrer som tilstrekkelig varierte, med en intensitet og bredde i tilbudene som trekker mange og ulike brukere til seg.

Bredde i rekreative tilbud bidrar til variert byliv

Utvalget av rekreative tilbud påvirker bylivet. Tilstedeværelse av handel, service, kulturtilbud, ulike serverings- og utelivstilbud og arrangementer trekker folk til seg. Oslos sentrumsområde kan betraktes som en sammenhengende arena for ulike former møter i det offentlige rom. Området har betydning som møteplass både for tilreisende og hele Oslo. Andre steder i byen som har denne intensiteten og det fortettede bylivet kan være større knutepunkt, regionale sentra og strøgsgater. For øvrig vil innelukkede kjøpesentre også kunne ha denne karakteren for deler av døgnet.



Analysekart for indre Oslo som viser **konsentrasjonen av tilbud** av butikker, kaféer, restauranter, teater, kino, utstillinger og andre kulturtilbud (fra gult til lilla). Byrom, parker, sjø- og elvefronter og andre uterom som del av byens rekreative arenaer inngår ikke i analysemodellen. Konsentrasjonen av tilbud gir også et bilde av intensitet i byliv. Kartet er utarbeidet av PBE, og baserer seg på foretaksregister og andre GIS-data.

NABOLAGETS MØTEPLASSER

Nabolagets møteplasser prioritert i planen

I denne kommunedelplanen er fokus rettet mot bydelenes og nabolagets arenaer. Byens møteplasser fungerer gjerne både som møteplasser for beboere i nabolaget og for folk fra andre steder i byen. Denne sammensatte og mer overlappende bruken, der nabolagets arenaer har mange brukere med ulik tilhørighet til nabolaget, gir ulike uttrykk for måter å forholde seg til nabolaget på. ("By og byliv i endring", Edward Robbins).

Denne planen fokuserer særlig på barn, unge og eldre.



Høy mobilitet for store deler av byens befolkning gir gode muligheter til å ta i bruk steder langt fra egen bopel. Spesialiserte behov og ønsker tilsier at svært mange forflytter seg aktivt også ved bruk av hverdagslivets møteplasser. Tilbud i nærmiljøet konkurrerer med tilbud andre steder i byen og nærhet er for mange ikke en avgjørende faktor ved valg av møtested.



Fleksibel nabolagsplass som brukes mye til ballspill mm. om sommeren og skøyting om vinteren.

Barn, unge og eldre i fokus

Ved særlig å fokusere på nærmiljøets arenaer tilgodeser man grupper som har begrenset mulighet til å forflytte seg og velge møtested, eller som av ulike årsaker har større behov for møteplasser i nærmiljøet og ulike former for lokal tilknytning.

Grupper som anses å bruke nærmiljøet mest aktivt er barn, unge og eldre, samt voksne som i mindre grad er i arbeid for en kortere eller lengre periode.

Grad av mobilitet påvirker hvilke steder som tas i bruk og kan til en viss grad knyttes til hvordan man forflytter seg. I oppveksten øker aksjonsradiusen med alder. Fram til man blir voksen er barn og ungdom i stor grad knyttet til nærområdenes arenaer og det kollektive transporttilbudet. Aksjonsradiusen avtar igjen for eldre.

Nabolagsarenaer er i stor grad bruksarenaer

Nabolagets plasser kan være svært forskjellige for ulike grupper mennesker. Men noen behov anses som grunnleggende:

- leke- og aktivitetsområder for barn og unge
- rekreasjonsområder og møteplasser for alle, med fokus på tilgjengelighet, aktivitet, trivsel og trygghet
- attraktive urbane møteplasser

For å kartlegge slike arenaer ble det som del av planarbeidet gjennomført en omfattende medvirkningsprosess i samarbeid med bydelene.

Utvikling av møteplasser i det offentlige rom

I det følgende drøftes ulike sosiale og fysiske utfordringer knyttet til utvikling av møteplasser i det offentlige rom. Kommunedelplanens forslag til strategi på disse utfordringene er angitt i blå tekstbokser.



6.2 Sosiale utfordringer

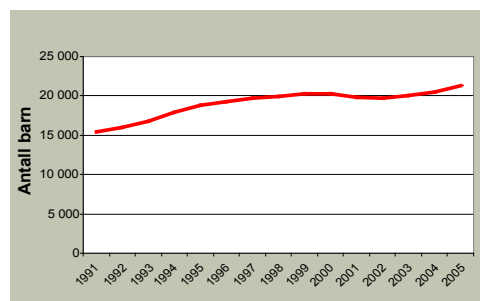
BY- OG BYLIV I ENDRING

Byrekreasjon og hverdagsliv

Som en følge av internasjonale urbaniserings-tendenser, sterk sentralisering og tilflytting til de største byene, er byens attraktivitet som bolig- og rekreasjonsarena økt. Preferansene er endret og en større del av rekreasjonen skjer i selve byen. Fremveksten av urban rekreasjon er både knyttet til det forhold at flere bor sentralt i byen, men også regionens bruk av disse arenaene. Mange og små leiligheter i indre by medfører at nærområdets arenaer blir en forlengelse av de private arenaene. Det faktum at barnefamilier generelt i større grad velger å bo sentralt i byen, medfører at andelen barn i indre by øker.

Ved at hverdagslivet i større grad utspiller seg i sentrale byområder, endres til dels behovene. Å kunne ta i bruk nærområdene ytterligere for opphold, lek og aktivitet aktualiseres. Den byrekreative bruken skjer i stor grad som uorganisert bruk, i et samspill knyttet til uterommene, andre tilgjengende tilbud og bolig- og næringsarenaer. For mange inngår lokale tilbud som kaffebarer og uteservering som del av hverdagslivet. Parkene benyttes aktivt både på dag- og kveldstid.

Intensivert bruk av begrensede sentrale områder og ulike brukergruppers behov kan til dels være i konflikt med hverandre. Ulike segregeringstendenser og innvandring bidrar til å forsterke konkurransen om tilgang til attraktive utearealer. Gentrifisering, som uttrykk for en av flere segregeringstendenser, der nye ressurssterke beboere inntar tidligere arbeiderstrøk i byen som Grünerløkka og Grønland, medfører endrede forbruksmønstre



Figuren viser at andelen barn (0 - 15 år) i indre by er økende.

og uttrykk som spesialiserte handels- og servicetilbud, kaffebarer o.l. En mer ensidig bruk av uterommene kommer til syne i homogene boligområder. De multietniske bymiljøene innebærer også nye uttrykk og påvirker gateliv, vareutvalg og typer gateutsalg og markeder.

Nye behov

Et annet forhold som påvirker bruken er endrede sosiale relasjoner. Mange enslige og aleneforeldre velger å bo sentralt i Oslo. En mer utflytende grense for hvor og når arbeid finner sted, der skillet mellom arbeid og fritid er mer utydelig, bidrar til ny bybruk. Spesialiserte bybrukere forflytter seg aktivt rundt i byen og er selektive i forhold til omgivelsenes attraktivitet. Kontakt og relasjoner utvikles gjennom ulike sett av nettverk, og er ikke i like stor grad knyttet til geografisk nærhet som tidligere. "Image" knyttes både til type aktivitet og sted og gir signaler om ønsket identitet og tilhørighet. Hurtige endringer i valg av arenaer, danner motsats til mer stabil bruk knyttet til nabolagsarenaer for lek og opphold.

Stor bredde i typer møteplasser vil gi rom for å dekke ulike brukergruppers behov og et variert og intensivert byliv som kan endre seg over tid og dekke fremtidige behov.

PLANSTRATEGI

Gjennom utvelgelsen av en overordnet struktur for torg og møteplasser bidrar planen til at hver bydel får et variert utvalg av møtesteder som ivaretar et intensivert og mangfoldig byliv og som dekker flere brukeres behov. I indre by prioriteres leke- og aktivitetsarenaer. I ytre by prioriteres møteplasser for mange og ulike brukere, med nærhet til andre typer tilbud og etablerte sentre.

Utvikling av arenaer for aktivitet og mer uorganisert bruk vektlegges og fanges opp i bestemmelse.

Gode eksempler på tilrettelegging for allsidig bruk og aktivitet vises i verktøykassen.



“Jibbepark” (snowboard) på Grünerløkka, eksempel på ny bruk av park vinterstid.



Akebakke i urban setting, utradisjonell bruk av byrommet, Amsterdam.



Den blå stenen i Bergen har blitt selve symbolet på en møteplass.



IDENTITET OG TILHØRIGHET

Å kunne knytte tilhørighet til steder i byen, er viktig for opplevelsen av å høre til og inngå som en del av samfunnet. Mange og ulike brukeres behov bør i denne sammenheng tilgodeses. Menneskers identitet kan knytte seg til sosial og kulturell tilhørighet og til ulike grupper. Kleskode, adferd, ulike hilseformer, talemåter, språk og etnisitet signaliserer tilhørighet. Dette kommer til uttrykk i valg av møteplasser og hvordan plassene brukes. Lokale møteplasser kan legge til rette for sosial omgang i hverdagen.

Identitet kan knytte seg både til steder og minner knyttet til disse. Parker og plasser, kulturhistoriske anlegg, statuer, symboler, bylandskap og elver er identitetsskapende elementer i byen. Eksempelvis bidrar gårdsanleggene i ytre by til lokal identitet. Det er behov for både å ta vare på og videreføre eksisterende steders identitet og å revitalisere steder gjennom å fremme ny identitet.

Lokal medvirkning i planarbeidet har påvist steder i byen med identitet og lokal egenart. Den overordnede strukturen av møteplasser fanger opp mange av disse stedene.



Offentlige uterom tas i bruk på nye måter.

Identitet og tilhørighet er grunnleggende faktorer for trivsel.

PLANSTRATEGI

Retningslinjene gir prosesskrav for lokal medvirkning, for detaljplanleggingen av planforslagets møteplasser, som også fremmer tilhørighet til møteplassene.

Bestemmelse fastlegger at tiltak på torg og møteplasser tar utgangspunkt i natur, vann, kulturminner og andre stedlige karaktertrekk. Bruk av identitetsskapende elementer ved utforming av møteplasser, som ”den blå sten” i Bergen, eksemplifiseres i planens verktøykasse.

DEN FLERKULTURELLE BYEN

Oslo har de siste tiårene endret befolknings-sammensetning mot et mer flerkulturelt samfunn. Bydeler som Sagene, Grünerløkka og Gamle Oslo har lenge hatt en etnisk



sammensatt befolkning. De senere år har bydeler som Søndre Nordstrand og bydelene i Grorudalen fått økt andel av innvandrere. Det

er imidlertid store forskjeller i bydelenes andel flerkulturelle innbyggere.

Større bredde i befolkningssammensetningen gir ny bruk av uterommene. Flere byforskningsprosjekter har søkt å gi svar på om byens uterom legger til rette for integrasjon mellom ulike brukergrupper eller ikke. Som vedlegg til planen drøfter rapporten "Møtesteder i multietniske bymiljøer" typer møteplasser som har potensial som integrasjonsarenaer.

Rapporten viser blant annet at:

- For de multietniske byområdene er det særskilt behov for bredde i utvalget av typer byrom. Dette for å sikre allsidig bruk og og legge tilrette for flere grupper samme sted.
- Større parker og parselhager er utendørs møtesteder der omgang med familie og venner står sentralt.
- Menns møtesteder knytter seg i større grad til urbane byrom som gater og plasser.
- Kvinners bruk av uterommene er i større grad knyttet til hverdagsliv, innkjøp og husholdning.
- Parselhager er viktige møteplasser for kvinner i multietniske bymiljøer.
- Grønland er et særskilt intensivt, flerkulturelt byområde, attraktivt for hele regionen. Byområdets særskilte multietniske urbanitet og spesialiserte handel, gir tilhørighet for mange.



- Konsentrasjon av moskeer og andre tros-samfunn bidrar også til denne attraktiviteten.
- Andre former for "fritidskultur" gir andre forutsetninger for bruk av uterommene. Parselhager er viktige arenaer for samvær.
- Ikke-kommersielle tilbud som bibliotek og fritidsklubber er viktige innendørs møtesteder.
- Gentrifisering og fortetting i indre bys multietniske bydeler har gitt økt konkurranse om bruken av uterommene.

For de multietniske byområdene er det særskilt behov for bredde i utvalget av typer byrom.



Parselhager er viktige møteplasser.

PLANSTRATEGI

Møteplassene som inkluderende arenaer for mange og ulike brukere skal vektlegges, ved at det tilrettelegges for opphold for ulike brukergrupper samme sted.

Ved utvelgelsen av overordnede torg og møteplasser er dette tatt spesielt hensyn til ved bredde i utvalget av typer steder, med ulike roller og bruk. Retningslinjene åpner for parselhager som del av denne strukturen.

Forhold som berører utforming av uterom og tilliggende bebyggelse, fanges opp i bestemmelser, retningslinjer og verktøykasse. Eksempelvis størrelse, åpne, oversiktlige utearealer og flere, varierte oppholdssoner som kan legge til rette for sambruk av uterommene.

Verktøykassen og rapporten "Møteplasser i multietniske utemiljøer" drøfter ytterligere tiltak knyttet til dette.

BARN OG UNGE

Konkurransen mellom ulike formål

Barn og unge utfolder seg både gjennom organisert og uorganisert bruk. Barn og unge som ikke i like stor grad har organiserte aktiviteter, er i større grad avhengig av bydelens øvrige møteplassstilbud.

Generell fortetting av indre og ytre by tilsier økt fokus på barn og unges leke- og aktivitetsområder. Steder av betydning for den uorganiserte bruken er gater og plasser, parker, ulike friarealer, "hundremeterskoger", gang- og sykkelveier, skolegårder, barnehager og andre felles uteanlegg. I stor grad er disse arealmessig sikret, men uregulerte grøntområder og ubebygde regulert grunn kan være arealer i fare for gjenbygging.

Rikspolitiske retningslinjer for å styrke barn og unges interesser i planleggingen sikrer i stor grad regulerte og uregulerte friarealer fra å bli gjenbygd. Arealmangel legger press på bruken av friområdene og ønsket om å benytte disse til utbygging for offentlige formål. Tilliggende boligbebyggelse, skoler og barnehager vil kunne ha behov for tilgang til disse utearealene. Det er nødvendig å unngå at to viktige samfunnsnyttige tilbud, som eksempelvis barnehager og friområder utvikles på bekostning av hverandre. For å unngå dette må "grå" arealer eller transformasjonsområder sikres til disse formålene.

Planen viser skolens utarealer som lokale møteplasser. For indre by er et særskilt fokus på utearealer ved skoler og barnehager nødvendig.

Tilrettelegging for barn og unge har i stor grad handlet om lekearealer med ulike skjermings tiltak, som gjerder, trafiksikkerhetstiltak og annen skjerming mot støy og forurensning. Men oppvekst i by krever at nabolag og by gradvis "tas i besittelse" og inngår som del av barn og unges arena for selvstendighet (jf. Maria Nordström "Barn i stan?", Stads- miljørådets skrift). Ved at barn og unge trekkes inn i alle deler av bylivet, bidrar dette til flerbruk av byrom. Tilrettelegging for lek bør også inkludere voksne, som gjerne er tilstede der barn og unge er. Døgn-, uke- og årstidsvariasjon gir muligheter for å ta i bruk arealer som til andre tider kan være utilgjengelige, som parkeringsplasser ved kjøpesentre. Attraktive steder med tilrettelegging bør

fungere som noder i bystrukturen, gjerne ved krysningspunkter eller med annen variert aktivitet (jf. Dag Yttri, Helsevernetaten).

Barn og unge lite synlige i byplanleggingen

Generelt har barn og unge begrensede muligheter til å fremme og få gjennomslag for sine synspunkter i byutviklingen. I bydelene er det opprettet egne ungdomsråd som fungerer som høringsinstans, blant annet i forbindelse med behandling av plan- og byggesaker. Gruppen har få ressurser og opplever å bli tatt hensyn til i begrenset grad. Som ledd i å kartlegge barn og unges behov, har Norsk Form startet prosjektet "Barnetråkk".



Fortetting av indre og ytre by tilsier økt fokus på barn og unges leke- og aktivitetsområder.

PLANSTRATEGI

Planen sikres planmessig steder av betydning for barn og unge. Bestemmelsene fastlegger kvalitetskrav som skal sikre barns og unges behov.

Ved tilrettelegging av møteplasser skal det særskilt tas hensyn til barn og unges muligheter for fri utfoldelse, lek og aktivitet gjennom prioritering av størrelse på arealer, lokalisering, egnethet og utforming. Lokale barnetråkkregistreringer vil kunne kartlegge hvor barn og unge ferdes, samt si noe om bruk, interesser og behov. Løsninger som fremmer muligheter for samhandling mellom barn, unge og voksne skal prioriteres.

Gode eksempler vises i verktøykassen, blant annet på temporær bruk som ledd i å forankre og utteste ny bruk.

ELDRE

Møteplasser legger tilrette for tilhørighet og sosial omgang lokalt

Eldre er i økende grad en aktiv, mobil og ressursterk gruppe, men store forskjeller eldre imellom gir varierte behov. Ulike interesser, store forskjeller i økonomi, helse og tilgang på bil og andre transportmidler, gir svært ulik bruk og tilknytning til nærmiljøet. For mange eldre er trygge uterom, butikker og andre service- og kulturtilbud i nærmiljøet avgjørende for dagligliv og sosialt nettverk. Møteplasser i nabolaget vil for mange legge grunnlaget for ulike fellesskap. De mange lokale møteplassene er her svært viktige.

Gater og andre steder med ferdsel og aktivitet kan være gode steder å komme i kontakt med andre. Uformelle møter skjer gjerne i overgangssonen mellom ute og inne, der andre tilbud finnes, kjøpesentre, kaféer, forsamlingslokaler, bibliotek, eldresenter o.l. Dette er steder det i større grad bør legges tilrette for opphold og sittemuligheter.

Eldresentrene vil for mange danne grunnlaget for daglig livskvalitet, gjennom sosial omgang og aktiviteter. Offentlig tilgjengelige uterom knyttet til lokalsentre og eldresenter, vil gi eldre opplevelser, stedstilhørighet og følelse av trygghet. For mange eldre som har nedsatt funksjonsevne, er det viktig å kunne kontrollere/mestre mindre "byer" i byen.

Andre viktige møteplasser for eldre er turstier og utsiktspunkter, parker, gravplasser og andre grøntområder, samt områder tilrettelagt for aktiviteter som eksempelvis kulespillet petanque o.l.

Økt tilgjengelighet fremmer mobilitet

Ved å tilrettelegge for økt tilgjengelighet, opphold og rikelig med sittemuligheter ved uterom i nærmiljøet, økes mobiliteten og aksjonsradiusen til fots. Dette gir fysiske og psykiske helsemessige gevinster og øker livskvaliteten for den enkelte. Enkle fysiske tiltak som å redusere høye kanter, ujevnheter og andre hindre, samt etablere fysiske ledelinjer og orienteringspunkter, fremmer tilgjengeligheten.

Å iakttå og være deltagende

Eldre har, som andre aldersgrupper, et variert behov. Møteplasser som favner en større bredde i befolkningen, uavhengig av alder, kjønn, kultur og etnisitet, må by på sammensatte tilbud. Ved utformingen av møteplasser er det behov for større fokus på variasjon av rolige og aktive soner, der både å iakttå og være deltagende er ivaretatt innen samme møtested, en kvalitet som trolig eldre vil sette spesielt pris på.

Trygghetsfølelsen er viktig

Et viktig trygghetsfremmende tiltak er belysning. Både belysningsnivå, hvilke områder som belyses og hvordan lyset rettes, blant annet ved å kunne se ansiktene til andre, påvirker opplevelsen av uterommet ved å gi større oversikt og kontroll over omgivelsene. Lokalisering av møteplasser i forhold til ulike funksjoner, kollektivtransport og folkestrømmer påvirker også følelsen av trygghet.

De mange lokale møteplassene er særskilt viktige for eldre.



PLANSTRATEGI

De mange lokale møteplassene i nabolaget er særskilt viktige for eldre. Planen fastlegger en struktur av varierte møteplasser, både lokale og overordnede, som legger til rette for allsidig bruk.

Ulike tiltak rettet mot tilgjengelighet og trygghet øker mobiliteten, både ved å redusere hindre og gi bedre oversikt.

Godt tilbud på allment tilgjengelige sittemuligheter er svært viktig. Dette er fanget opp i planens bestemmelser. En egen benkestrategi vil kunne være en oppfølgingsoppgave.

Klart lesbare skiller mellom allment tilgjengelige og private arealer fremmer bruken av det offentlige rom.

OFFENTLIG/PRIVAT

Ønske om høy utnyttelse og overvåking

Planen omhandler uterom som skal være offentlig tilgjengelige. Overvåking og kontroll av uterom kan medføre begrenset handlingsrom for enkelte grupper. Eksempelvis anses skating, gatesalg og annen markedsføring som uønsket i mer halvprivatiserte byområder. Dette er uterom som fremstår som offentlig tilgjengelige, men som begrenser sin offentlighet gjennom bruk av vektore og videoovervåking.

Fare for gjenbygging av offentlige uterom

I eksisterende byområder er det tidvis press på å bygge over allment tilgjengelige torg. Ulike former for gjenbygging vil begrense offentlighetens tilgang. Bruk vil forflytte seg og til dels foregå innendørs i en kontrollert halvoffentlig situasjon. Sentrenes åpningstider styrer når møtestedene er i bruk og man møtes på det kommersielles vilkår.

Utforming av uterom kan bidra i både privatiserende og inkluderende retning. Klare lesbare skiller mellom allment tilgjengelige og private arealer fremmer bruken av det offentlige rom. Tilsvarende kan utflytende grenser begrense bruk.

Adkomster til ulike virksomheter gir sirkulasjon i uterom og kan gi en mer offentlig karakter. Motsatt kan boligadkomster og innsyn til boliger virke privatiserende. Ved å legge til rette for ulike brukere og variert aktivitet, reduseres møteplassens privatiserende karakter. Størrelse kan være en faktor i opplevelsen av en møteplass som offentlig tilgjengelig.



PLANSTRATEGI

I bestemmelsene fastlegges at fysisk overdekking og inngjerding av torg og møteplasser ikke tillates, med noen spesifiserte unntak.

Møteplasser skal utformes slik at de fremstår som allment tilgjengelige for ulike brukergrupper og funksjoner.


UNIVERSELL UTFORMING

Universell utforming fremmer deltagelse for alle i det offentlige uterom

Kravet til økt tilgjengelighet for alle brukere er i ferd med å bli skjerpet. Diskriminerings- og tilgjengelighetsloven stiller krav til universell utforming for alle nyanlegg fra og med 2009.

Universell tilgjengelighet skal fremme deltagelse i det offentlige uterom for alle og øke handlingsrommet for brukere som på ulike måter har reduserte muligheter til å ta del i aktivitetene i uterommene. Fysisk tilrettelegging og omtanke ved utforming reduserer bevegelses- eller orienteringshindre og øker aksjonsradiusen til den enkelte.

Som oppfølging av planen kan et "benkeprogram" for byen legge tilrette for mer opphold og fysisk aktivitet i uterommene for mange brukere.



Universell utforming, her eksemplifisert ved en myk overgang mellom gate og fortau.

Hvorvidt skillet mellom allment tilgjengelige og private arealer er visuelt definerte eller uklare, påvirker oppfattelsen og bruken av byrommene.

PLANSTRATEGI

Ivaretagelse av universell tilgjengelighet ved utforming av møteplasser sikres gjennom egen bestemmelse.

Verktøykassen viser en metode for et "benkeprogram".

BEHOV OG KRAV TIL TRYGGHET

Økende fokus på trygghet

Opplevelsen av utrygghet i byens uterom er økende for mange. Økt oppmerksomhet, blant annet gjennom media, har ført til økt fokus på temaet.


Fysiske tiltak fremmer opplevelse av trygghet

Fysiske tiltak kan fremme opplevelse av trygghet og dette bør tas hensyn til ved tilrettelegging av møteplasser i uterommene.

Eksempler på dette er:

Styring og intensivering av sirkulasjonsstrømmer, som fremmes av varierte tilbud og aktiviteter i tilliggende bebyggelse og uterom. Et visst aktivitetsnivå er særskilt nødvendig på kvelds- og nattestid for at områder ikke fremstår som øde. Aktivt gateliv bidrar til opplevelsen av attraktive og trygge omgivelser. Steder med folk tiltrekker seg flere folk.

Variasjon i tilbud tiltrekker seg også ulike typer mennesker. Det er først og fremst øde eller ensidige bymiljøer med dominans av en type mennesker, som kan virke utrygge. (Jane Jacobs, "The Death and Life of Great American Cities, 1961). En viss sirkulasjon av biltrafikk bidrar også til at gater ikke fremstår som øde. Blindgater, gatetun og enveiskjorte gater kan gi økt opplevelse av utrygghet på grunn av manglende sirkulasjon.



Åpne plasser med god belysning føles tryggere på kveldstid (Newcastle).

Tilliggende bebyggelse bør henvende seg mot uterommene for å kunne bidra til uterommens sosiale kontroll. "Øyne" i gatebildet og fra tilliggende bebyggelse, gir en indirekte justis på bruken. Tilliggende virksomheter får et eierskap til omgivelsene og har en interesse i at uønsket aktivitet ikke skjer.

Tydelige lesbare skiller mellom offentlig tilgjengelige og private arealer, gir klare spilleregler og styrer sirkulasjon og opphold.

God belysning bidrar til økt opplevelse av trygghet. Høynet belysningsnivå i uterommene bør vurderes for særskilte steder.

PLANSTRATEGI

Kommunedelplanen stiller krav til at opplevelse av trygghet skal hensyntas ved utforming og utvikling av byens møteplasser.

Dette gjelder forhold som berører utforming både av uterom og tilliggende bebyggelse, som belysningsnivå, uterommets åpenhet og oversikt, organisering av sirkulasjonsstrømmer for å øke sosial kontroll, "øyne på gata" fra bebyggelsen osv. Dette fanges opp i bestemmelser og verktøykasse.



I bymiljøer med gjennomstrømning av mennesker vil man lettere kunne oppdage og håndtere kriminalitet (Amsterdam).

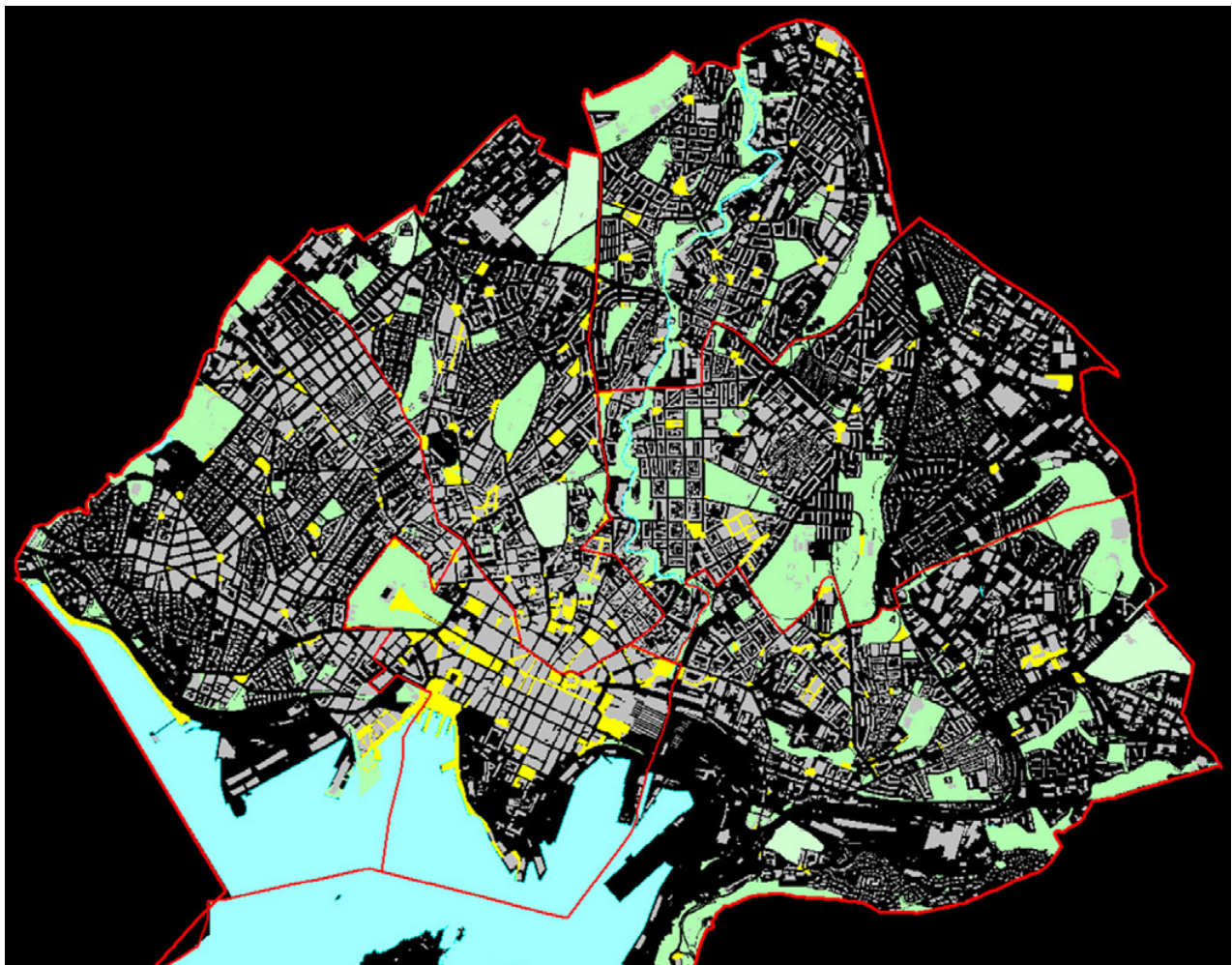
6.3 Fysiske utfordringer

ØKTE AREALKONFLIKTER

En tettere by gir økt arealkonkurransen

Fortetting og bytransformasjon øker presset på utearealene. Den generelle fortettingen gir økt utnyttelse av de bebygde arealene og fører til utbyggingspress på mange offentlige arealer. Uterommens størrelse, beliggenhet og grad av offentlig karakter er under press. Høy arealutnyttelse kan endre uterommens oppholdskvaliteter ved reduserte lys- og solforhold. Storskalerte utbygginger kan også redusere tilgjengeligheten i byen dersom de ikke gir rom for et nett av byrom og forbindelser som knytter seg til den eksisterende byen.

I høringsutkast til "Kommunedelplan for byutvikling og bevaring i indre Oslo" søker man å styre kvaliteter knyttet til uterom gjennom bestemmelser som spesifikt retter seg mot høydekrav knyttet til strøkgatene. Planforslaget har forøvrig høydebegrensninger som forholder seg til områdekarakter og ønsket transformasjon. Her er uterommene ikke styrende for høydekravene, men alle utbygginger skal i følge forslaget ivareta visse lys- og solforhold for tiliggende uterom. Planens forslag til bestemmelse for tilgjengelighet ved store utbyggingsprosjekter, vil kunne sikre en finmasket, gangbasert gatenettstruktur. Planforslaget omfatter bare indre Oslo, og vil bli bearbeidet til nytt offentlig ettersyn.



Byromsstruktur for indre by. Kartet viser "grå" struktur (plasser, torg, gater og kryssområder), grønn struktur (parker og grøntområder som parsellhager, skolehager og grønne restarealer) og blå struktur (sjøfront og elvedrag).

Behov for nye møteplasser

Transformasjon av tidligere industriområder krever i stor grad etablering av ny offentlig infrastruktur. Sikring av allment tilgjengelige møtesteder og øvrig byromsstruktur står her sentralt.

Parkering under bakken frigjør arealer

Som ledd i å fristille uterom for parkering, kan parkering under bakken være aktuelt som erstatning. Løsningen muliggjør mer helhetlige opparbeidinger av plassrom og torg og kan bidra til økte oppholdskvaliteter i uterommene dersom arealene frigjøres for parkering på terreng.

I København har man utviklet en annen strategi. Her er over lang tid gateparkering fjernet ved oppgradering av sentrumsnære byrom, som ledd i å øke oppholdsarealene sentralt i byen.

Parkeringsanlegg under bakken krever godt tilrettelagte adkomster. Nedkjøringsramper i selve byrommene bør unngås.



Ubebygde arealer i byen er potensielle møtesteder. Noen tas i bruk som de er, andre krever mer tilrettelegging.

Restarealer – potensielle møteplasser

Restarealer i bystrukturen kan være potensielle lokale møteplasser, som “lommer” i tett bystruktur. Brede fortau og utvikling av mer småskalerte plassdannelser øker mulighetene for opphold og danner viktige pusterom i en gangbasert bystruktur. Økte gang- og oppholdsarealer øker mulighetene for gatehandel og uteservering. Små plassdannelser vil i tillegg kunne berike områder med estetiske detaljer.

PLANSTRATEGI

I utpekte områder sikrer bestemmelsene at det etableres torg/møteplasser med bestemte kvalitetskrav i forbindelse med store utbyggingstiltak.

Strøkgater, andre overordnede gater og viktige forbindelser sikres ved å inngå i planens overordnede struktur av møteplasser.

Større arealer med potensiale som lokale møteplasser fremkommer av plankart. Muligheten for å utvikle disse bør vurderes i den enkelte plan- og byggesak.

Restarealer i bystrukturen kan være potensielle lokale møteplasser.

MØTEPLASSER I YTRE BY

Behov for fokus på møteplasser i ytre by

Ytre by har i stor grad en spredt bebyggelsesstruktur og flere byområder mangler velfungerende lokale sentre og gode gangbaserte forbindelser selv om de har en mer åpen bebyggelsestruktur. Aktivitetsnivået ved lokale sentre styres i stor grad av sentrenes åpningstider, som i stor grad gir døde uteområder på kveldstid.

Mangel på mer urbane uforpliktende arenaer

I ytre by fungerer mange uterom som nabolagets nære utearealer, med eksempelvis tilrettelagte lekeplasser og benker. Dette er relativt forpliktende arenaer, basert på tette relasjoner i nabolaget. Det er mangel på mer urbane, flerfunksjonelle og uforpliktende møteplasser, der andre typer aktivitet og møter kan finne sted.

Steder med et slikt potensiale finnes i overgangssonene mellom senter og boliger og i selve boligområdene. Her har uterommene mange steder en romlig utflytende karakter, med lite lesbare skiller mellom offentlige og private utearealer, samt uklare spilleregler for bruk. Flere steder i ytre by tilrettelegges på sikt for en bymessig fortetting rundt stasjonsnære torg. En slik gradvis utvikling vil forhåpentligvis gi flere urbane flerfunksjonelle møteplasser, også i ytre by.

Samlokaliserte tilbud legger tilrette for gode møteplasser

Offentlige tilbud som skoler, barnehager og ulike idrettsaktiviteter er i varierende grad samlokalisert. I tilknytning til disse tilbudene er det potensial til å utvikle nye møteplasser.

Generelt behov for å heve attraktivitet og kvalitet for uterommene, som ledd i gradvis å likestille standard for ytre og indre by vurderes.



I Oslo er det utpekt flere områder egnet for bymessig fortetting. Utgangspunktet er ofte som på bildet (Røa); et veikryss med antydning til senter- og romdannelse, med et stort potensiale for å bli et mer attraktivt møtested.

PLANSTRATEGI

Intensivt samarbeid aktørene imellom og muligheter knyttet til øremerkede midler for Groruddalen og Søndre Nordstrand bør vurderes.

Bestemmelse søker å sikre at tilrettelegging og utforming gir variert og mer intensivt bruk rettet mot ulike brukere.

FARE FOR GJENBYGGING AV EKSISTERENDE PLAGSER/TORG I YTRE BY

Lokale, åpne senterborg bør sikres

Drabantbyene er bygd opp rundt lokale nærsentra og det er store forskjeller i sentrenes tilbud.

Større handelssentre utvikles i nærhet til stasjoner med god kollektiv- og biltilgjengelighet. Dette medfører stort utbyggingspress på tilliggende torg og andre utendørs møteplasser, eksempelvis på Lambertseter torg og Grorud senter.

De store handlesentraene legger beslag på store arealer og bryter med lokal romlig skala og struktur. Organisering av sentrene, gjerne med få innganger og orientering mot større parkeringsanlegg, svekker henvendelsen mot tilliggende gater og plasser. Ved å fjerne hele eller deler av de offentlige utearealene, reduseres også muligheten for å legge tilrette for en variert bruk slik som ønskelig.



På kjøpesentre møtes folk både på innsiden og utsiden. En forutsetning for at folk slår seg ned utendørs, er at det er lagt til rette for det. Få sentre har attraktive uteoppholdsarealer.



PLANSTRATEGI

Det er fastlagt planbestemmelse hvor gjenbygging av torg/møteplasser ikke tillates.

Verktøykassen viser eksempler på møteplasser i tilknytning til større kjøpesentre og på nye ikke overbygde sentra.

STEDER BLIR MER LIKE

Økt estetisering av byrommene i indre by

Samtidig som steder og byer blir mer like, pågår en internasjonal konkurranse byer imellom, der særpreg, bykultur og attraktive omgivelser står i fokus. Byers identitet er konkurransefaktor, der byrommene og bylivet i seg selv er viktig. Denne konkurransen legger press på oppgradering av sentrale byområder, og medfører økte forskjeller i standard på uterommene. Velstelte og rene byrom er gjerne uttrykk for attraktive og trygge byrom som ledd i denne konkurransen.

Opparbeidelsesstandard og utforming må vurderes i forhold til om dette fremmer bruk eller ikke. Estetiserte utemiljøer kan begrense bruk ved at møblering og overflater forhindrer annen bruk. Oppholdssoner kan være nedprioritert til fordel for mer kommersielle tilbud og tilrettelegginger.

Bruk finner også sted uavhengig av standard på uterommene. Folk skaper sine egne møtesteder. For barn og unge kan møteplasser med liten grad av tilrettelegging være svært attraktive. Å selv kunne påvirke bruken og eksempelvis improvisere ny bruk, kan virke tiltrekkende.

Stedstilpasning og spesialisering må avveies

Ved tilrettelegging av nye og eksisterende møteplasser, må hensynet til i hvor stor grad man skal spesialisere og tilrettelegge for spesifikk bruk avklares. Siden brukergrupper kan ha svært ulike behov, kan det være nødvendig med en viss grad av spesialisering. Mange aktiviteter lar seg likevel innpasse på samme sted. Andre aktiviteter kan være så spesialisert eller medføre støy eller andre ulemper som virker avvisende på annen bruk.

Steder som av mange oppfattes som gode møteplasser, kjennetegnes ved at de kan brukes av mange og ulike brukere. De er allsidige, er av en viss størrelse og rommer muligheter for flere former for bruk samtidig. Denne generaliteten kan betraktes som en motsats til spesialisering. Ved generalisering kan man i imidlertid stå i fare for å forflate uterommene og bryte ned byens stedege karakter og variasjonsrikdom.

PLANSTRATEGI

Oslos særegne kvaliteter, karakteristika og egenart ved utvikling av byens møteplasser søkes i planen sikret ved utvelgelse av overordnet struktur og ved bestemmelse og retningslinje knyttet til denne.

I planens verktøykasse skal det gis eksempler på planprosesser og gjennomføring som har fokus på stedsidentitet, gjennom nytenking, eksperimentell arkitektur, bruk av humor, kunst og lignende.





NÆRHET TIL GRØNT OG VANN I BYEN

Grønt og vann gir høynet kvalitet og trivsel i uterommene

Nærhet til grønne utearealer fremmer psykisk helse. Kontakt med vegetasjon og vann i byen gir opplevelser knyttet til vekst og årstidsvariasjon. Vann kan gis ulike uttrykk og inspirere til lek og glede. Lyden av vann som risler og fosser som durer gir ro og kan brukes til å dempe trafikkstøy og luftforurensning. Byens naturlige vanddrag og elver inngår som del av møteplassene. Håndtering av overvann på overflaten kan bidra til spennende løsninger, eksempelvis som ved studentboligene på Bjølsen.

Fysisk aktivitet knyttet til vann og grønt

Nærhet til grønt og vann er en del av Oslos særpreg det er naturlig å vektlegge ved utvikling av byens møteplasser. Fokus på biologisk mangfold ved utvikling og detaljutforming av møteplasser skal bidra til å styrke steders karakter og bidra til gode lokale, bærekraftige løsninger.



*Byøkologiske faktorer
det skal tas hensyn
til ved utvikling av
møteplasser:*

- størrelse
- korridorer
- overganger/kanter
- arts mangfold
- skiktning av vegetasjonen

Både harde og grønne flater i uterommene gir muligheter for fysisk aktivitet som løping, ballspill, lek, klatring, hopping, skating osv. En variasjon av grus-, asfalt- og gressdekker gir fleksibel og variert bruk.

Ulike former for kanter kan avgrense og definere bruksarealer, brukes til å sitte på eller fungere som rail, avsatser og lignende for skatere. Ulike typer ball- og kulespill krever lite utstyr og innbyr til mer spontan deltelse.

Noen aktiviteter krever større grad av tilrettelegging, som f.eks. klatre- og skateanlegg. Her er god utforming avgjørende for anleggenes krav til å være tilstrekkelig utfordrende.

Prinsipper for biologisk mangfold

Ved utvikling av torg og møteplasser skal det tas hensyn til biologisk mangfold. Grad av tilrettelegging for ferdsel og opphold må avveies i forhold til eventuelle vernehensyn. Utvikling og bruk av møteplasser som del av byens grønne og blå struktur kan være i konflikt med ønsket ivaretagelse av biologisk mangfold.

Byens blågrønne struktur skal styrkes ved at nye tiltak bidrar til å reetablere og skape sammenhenger og forbindelser mellom byens grøntarealer. Det skal tas hensyn til grunnleggende byøkologiske prinsipper ved utvikling møteplasser.

PLANSTRATEGI

Planbestemmelse sikrer vurderinger av muligheten for bruk av vann og vegetasjon for byens møteplasser, samt ivaretagelse av biologisk mangfold.

Overvann fra torg og plasser skal i størst mulig grad håndteres lokalt og vurderes å inngå i selve utformingen. Muligheter for elve- og bekkeåpninger skal vurderes og er sikret i bestemmelse.

Eksempler på gode løsninger er vist i verktøykassen.

DRIFTSNIVÅ

Intensivert bybruk krever økt driftsnivå

Fortetting forebygger kostbar byspredning. Som følge av generell byvekst, fortetting og nye urbane trender er imidlertid bruken av fellesrommene intensivert. Dette medfører stor slitasje og øker behovet for kontinuerlig drift, samtidig som driftsmidlene ikke er økt i samme grad. Økt fokus på uterommens attraktivitet tilsier også høyere driftsstandard, som betyr økte driftsmidler, men også differensiering av driftsstandarder.

Bydelene har fått overført ansvar for store deler av bydelens uteromsstruktur. Dette har medført behov for å styrke bydelens kompetanse knyttet både til planlegging, forvaltning og drift av uterommene. Midler til dette konkurrerer med øvrige budsjettposter i bydelen.

Samordning og koordinering av oppgaver aktørene imellom kan både gi en effektiviseringsgevinst og fremme et mer enhetlig nivå på drift og vedlikehold. Dette påvirker trivsel og følelsen av trygghet i uterommene, og er en oppgave som bør prioriteres.

PLANSTRATEGI

Planbestemmelse stiller krav til bruk av robuste og varige materialer ved utvikling av overordnede møteplasser, som kan bidra til økt kvalitet og redusert driftsbehov.

Bydelene har særskilt påpekt behovet for økte driftsmidler i sine innspill til planen.



FRAGMENTERT FORVALTNINGSANSVAR FOR TORG OG MØTEPLASSER

Mange aktører øker behovet for koordinering av drift og vedlikehold

Mange kommunale og statlige aktører har en rolle i det offentlige rom. Ulike sektorinteresser har ansvar i mange sammenhenger. Dagens situasjon kjennetegnes ved manglende overgripende ansvar for helhet. Også innen drift og vedlikehold er forvaltningsansvaret splittet.

NYE AKTØRER - NYE OFFENTLIG/PRIVATE

SAMARBEID

Økt kompleksitet for aktører i uterommet

Økt kompleksitet preger bildet av forvaltere og aktører som både utvikler og drifter det offentlige rom. Nye samarbeids- og utviklingsmodeller gir et mer sammensatt og komplekst bilde enn før. Behovet for koordinering og samordning øker. Behovet for tidlig å avklare offentlighetens interesser knyttet til møteplasser i utbyggingssaker øker.

Utstrakt bruk av medvirkning ved planlegging og utvikling av møteplasser kan sikre at lokale behov ivaretas.

Ansvar for utvikling av uterommene forskyves i mange tilfeller fra offentlig til sivil eller privat sektor. Til det offentlige rom knytter det seg store verdier, også for utbyggerne. Verdien av gode og velfungerende uteområder i nye nabolag kan være et underkommunisert tema. Både det offentlige og private utbyggere er tjent med utvikling av attraktive og gode allment tilgjengelige uteområder, jf. Tidemannsparken. Gjennom utbyggingsavtaler kan kvalitet og omfang på de offentlige arealene konkretiseres og sikres.

Drifts- og vedlikeholdsansvar for arealer og anlegg kan avklares og sikres gjennom utbyggingsavtaler.

PLANSTRATEGI

Sjekkliste for plan- og byggesaksbehandling skal bidra til tidlig avklaring av offentlige interesser knyttet til behovet for uterom og samhandling aktørene imellom.

Verktøykassen vil gi eksempler på vellykkede samarbeidsprosesser mellom private og offentlige aktører.

Utvikling av eksisterende og etablering av nye torg og møteplasser vil i mange områder måtte sikres gjennom utbyggingsavtale.

I utbyggingsavtalene skal kvalitet og standard for opparbeiding konkretiseres og ansvar for drift og vedlikehold fastlegges.

Både det offentlige og private utbyggere er tjent med utvikling av attraktive og gode offentlige uteområder.

Litteraturliste

- By og byliv i endring.** Studier av byrom og handlingsrom i Oslo. Jonny Aspen (red), 2005
- På sporet av byen:** lesninger av senmoderne byliv. Johnny Aspen og John Pløger (red), 1997
- Bo i bysentrum.** By i bosentrum. Guro Voss Gabrielsen og Bård Isdahl, Norsk Form 2005
- Endringsprosesser i norske drabantbyer.** Thorbjørn Hansen og Ingar Brattbakk, Byggforsk 2005
- Byliv og havnefront.** Nicolai Carlberg & Søren Møller Christensen, Københavns universitet 2005
- Open. New Designs for Public Space.** Raymond W. Gastil and Zoë Ryan, Van Alen Institute: Projects in Public Architecture, New York 2004
- Flesh and stone.** The body and the City in Western Civilization, Richard Sennett 1994
- Byens rum.** Byens liv. Jan Gehl og Lars Gemzøe, København 1996
- Gåboka.** Inge Dahlman, Vegdirektoratet 2005
- Allmenningen.** Det urbane fristed. Bergen Byformsenter 2002
- Byens liv.... Gaten som sosial arena.** Oslo. Vegdirektoratet 1998
- Til stede. Byens rom.** Peter Butenschøn og Maren Holsen (red.), Norsk Form 2003
- Fra bakgården til Oslo City** – en casestudie fra Hausmannsområdet Guro Voss Gabrielsen, Mina Hauge Nærland og Cecilia Løyning Stokkeland, Norsk Form/ Husbanken 2004
- Stedelijke vrije tijd.** Multirecreatieve Milieus in een GIS-model, Plan Amsterdam 2002
- Registrering av arealer med bruksverdi for barn og unge.** En veileder. Prosjektet "Barn og unge: Samfunnsengasjement, medvirkning og innflytelse (1998 – 2003). Vestfold fylkeskommune juni 2001
- Ungdommens stemme i bydel Sagene** – en kartlegging av ungdommers bruk av sitt nærområde. Sigrun Marie Moss, Elin Lindal, Renate Sletholt, Ola Andersbakken, Mari Olea Lie, Universitetet i Oslo/ Norsk Form 2005
- Fellesskap for utvikling, PLA** – medvirkning i praksis. Aune, Foss, Skåra, Kommuneforlaget 2001

Tilleggsdokumenter og bakgrunnsmateriale

Kart som ligger vedlagt

- Vedlegg 1. Plankart indre Oslo.
- Vedlegg 2. Plankart ytre by vest.
- Vedlegg 3. Plankart ytre by øst.
- Vedlegg 4. Plankart ytre by syd.

Øvrige dokumenter

Forslag til kommunedelplan for torg og møteplasser, datert Plan- og bygningsetaten desember 2007. I denne planrapporten er status og planforslag for hver bydel gjennomgått detaljert.

Bemerkninger ved offentlig ettersyn juni – september 2007.

Referat fra medvirkningsmøter i bydelene,
Civitas og Landskapsfabrikken 09.06.2006.

Forhåndsinnspill – sammenstilling av innspill fra private og bydelen 27.09.06.

Møteplasser i multietniske miljøer, Byggforsknnotat 83 2006, mars 2006.



Verktøykasse, januar 2009.

Temakart naturområder, 12.02.2008, rev. 08.04.2008.

Prosjektgruppa for planarbeidet pr. Desember 2007

Rune Clausen, Plan- og bygningsetaten
Lars Ove Gidske, Plan- og bygningsetaten
Torsten Glad, Plan- og bygningsetaten (prosjektleder)
Bente Moringen, Plan- og bygningsetaten
Marianne Rooth, Plan- og bygningsetaten
Atle Røiom, Eiendoms- og byfornyelsesetaten
Runar Ovesen, Friluftsetaten
Jenny Ann Flø, Samferdselsetaten
Terje Nordeide, Vann- og avløpsetaten

Målfrid Nyrnes har fulgt planarbeidet som enhetsleder i Plan- og bygningsetaten



Plan- og bygningsetaten


Besøksadresse: Vahls gate 1, 0187 Oslo
Postadresse: Boks 364 sentrum, 0102 Oslo

Telefon: 02 180
Telefaks: 23 49 10 01

Internett: www.pbe.oslo.kommune.no
E-post: postmottak@pbe.oslo.kommune.no

kdp **t+m**
kommunedelplan for torg og møteplasser

torg og møteplasser
torg og møteplasser
torg og møteplasser
torg og møteplasser
torg og møteplasser
torg og møteplasser
torg og møteplasser
torg og møteplasser
torg og møteplasser
torg og møteplasser





Kommer ditt tiltak i konflikt med naturmangfoldet?

Naturmangfoldloven (nml) erstatter naturvernloven og trådte i kraft 01.07.2009. Loven gjelder for alt naturmangfold, og har som et overordnet mål å sikre biologisk mangfold, og oppfylle FNs mål om en miljømessig bærekraftig utvikling.

Registrert biologisk mangfold på tiltakseiendom eller naboeiendommer

Før du sender inn en bygge- eller delesøknad må du sjekke om det er registrert biologisk mangfold på tiltakseiendommen eller naboeiendommer. Dette kan du undersøke på våre nettsider i kartløsningen [Planinnsyn](#), eller du kan bestille et kart i vår bestillingstjeneste www.byggesak.com.

Hvis tiltaket ligger innenfor eller inntil arealer med registrert biologisk mangfold vil dette fremgå med rød og/eller sort skravur. Rød skravur markerer verdifull natur, mens sort skravur markerer uønskede arter. Ved bestilling av kart, vil det være vedlagt et eget kartblad i de tilfellene det er registrert naturmangfold innenfor det kartutsnittet.

Uttalelse fra Bymiljøetaten ved Miljødivisjonen

Bymiljøetaten har omfattende kunnskap om hvilke naturtyper og arter som er registrert i Oslo. Dersom det er registrert biologisk mangfold på eiendommen eller inntil 7 meter fra tiltaket, skal det foreligge uttalelse fra Bymiljøetaten før søknad behandles. Plan- og bygningsetaten oppfordrer tiltakshaver/ansvarlig søker til å innhente uttalelse i forkant av at byggesøknad innsendes. Hvis det ikke foreligger uttalelse fra Bymiljøetaten ved innsendelse av byggesøknad, vil Plan- og bygningsetaten oversende saken til Bymiljøetaten til uttalelse. Dette kan forlenge saksbehandlingstiden.

Naturmangfoldloven – krav til vurdering i byggesaken av prinsippene i §§ 8-12

Naturmangfoldloven § 7 fastslår at prinsippene i nml §§ 8-12 skal legges til grunn som retningslinjer ved utøving av offentlig myndighet. Naturmangfoldloven §§ 8-12 beskriver kunnskapsgrunnlag, føre-var-prinsippet, hensyn til økosystem og samlet belastning, fordeling av



kostnader ved miljøforringelse samt krav om miljøforsvarlige teknikker og driftsmetoder. De enkelte bestemmelsene kan ses på www.lovdatab.no.

Loven er særlig aktuell ved planlegging etter plan- og bygningsloven. Dersom nml ikke er vurdert i reguleringsplan, må prinsippene i nml §§ 8-12 vurderes særskilt i bygge- og delesaker. Dette gjelder blant annet alle bygge- og delesaker som behandles etter planer vedtatt før nml trådte i kraft.

Kommunen vil ved behandling av bygge- og delesaker foreta en vurdering av tiltakets konsekvenser for det samlede naturmangfoldet. Dette gjelder for alle typer tiltak inklusive anleggsveier, riggområder, deponiområder, grøfter, utomhusplaner, utvendig ledningsanlegg og andre infrastrukturtiltak. Plan- og bygningsetaten vil avveie hensynet til bevaring og vern av naturmangfold mot andre viktige samfunnsinteresser, som for eksempel behov for utbygging.

Ved forskrift er enkelte segmenter av biologisk mangfold gitt et særskilt vern. Dette gjelder artene dragehode, dverggås, elvesandjeger, eremitt, honningblom, klippeblåvinge, rød skogfrue og svarthalespove.

Prioriterte arter: Nml § 23, Forskrift 2011-05-20 (nr. 517-524) Enhver form for uttak, skade eller ødeleggelse av prioriterte arter er forbudt. Statsforvalteren er forvaltningsmyndighet (med unntak av dverggås der Miljødirektoratet er forvaltningsmyndighet).

I saker som kommer i konflikt med prioriterte arter og deres økologiske funksjonsområde må det søkes om dispensasjon hos Statsforvalteren. Gis det ikke slik dispensasjon må byggesøknaden avvises. Plan- og bygningsetaten kan ikke behandle søknaden før den er behandlet og besvart fra Statsforvalteren.

Utvalgte naturtyper: Nml § 52, Forskrift 2011-05-13 nr. 512.

En naturtype er en ensartet type natur som omfatter alt plante- og dyreliv og de miljøfaktorene som virker der. Naturtypene som er omfattet av forskriften er slåttemark, slåttemyr, hule eiker, kalklindeskog og kalksjøer.

Det skal tas særskilt hensyn til slike forekomster slik at man unngår forringelse av naturtypens utbredelse og økologiske tilstand. Noen utvalgte naturtyper er sortert i A-, B- og C-forekomster og innebærer at i avveiningen opp mot for eksempel utbyggingsbehov, så skal hensynet til forekomsten veie tyngre dersom det er tale om en A-forekomst enn dersom det er tale om en C-forekomst.

Dersom forekomsten ikke er behandlet i planprosessen og tiltaket kommer i konflikt med utvalgte naturtyper skal Plan- og bygningsetaten etter TEK § 9-4:

- Kreve at det ved oppføring, plassering og utforming av tiltak, tas særskilt hensyn til forekomsten.

- Kreve at tiltakshaver utarbeider en vurdering av konsekvensene for naturtypens utbredelse og tilstand.

Kravet om at det skal "tas særskilt hensyn til" utvalgte naturtyper gir grunnlag for å avslå en byggesak dersom inngrepet fører til en forringelse av naturtypens utbredelse og forekomstens økologiske tilstand. Det kan imidlertid være tilstrekkelig at det settes nærmere vilkår for gjennomføringen av et tiltak. Eventuelle kostnader for gjennomføringen av et slikt tiltak er tiltakshavers ansvar.

Miljødirektoratet har utarbeidet veiledere til forskriftene om utvalgte naturtyper og prioriterte arter. Se - www.miljodirektoratet.no.

Dersom det gis tillatelse til tiltak som berører forekomst av en eller flere utvalgte naturtyper, skal kommunen kunngjøre dette i en avis og varsle Miljøverndepartementet.

For mer informasjon om naturmangfoldloven se Miljøverndepartementets hjemmeside under tema Naturmangfold - www.regjeringen.no.

Om naturmangfold og registrert biologisk mangfold i Oslo

Oslo kommune har gjennom mange år kartlagt områder som er viktige for bevaring av biologisk mangfold i kommunen.

Oslo kommune har en rik og variert flora og fauna. Nesten 2/3 av alle arter som er funnet i Norge er registrert i kommunen. Over 300 av disse artene er sjeldne eller truet i nasjonal eller regional sammenheng. Kommunen har en rekke naturtyper og mange truede arter som finnes få andre steder i landet, for eksempel naturtyper og arter knyttet til øyene (kalkrike berg, kalkskoger) og restbiotoper i byggesonen (for eksempel rike edelløvsog, kalkfurusog m.m.).

Dette gjør Oslo til en av kommunene med størst naturmangfold i landet, og unik som hovedstad i europeisk sammenheng. Samtidig er det i Oslo et meget sterkt press på naturarealer i byggesonen. Store naturområder er allerede omformet og nedbygd over en lang periode. Grønnstruktur i byggesonen er derfor ofte rester av tidligere sammenhengende naturtyper. Av de kartlagte lokalitetene er flest registrert innen naturtypene *viktig ferskvannslokalitet, dammer, kalkrike strandberg, naturbeitemark, hagemark, intakt lavlandsmyr, kalkskog, gammelskog, rik edelløvsog, gråor-heggeskog, rikere sumpskog, store gamle trær og viktige bekke drag*. De største konfliktene i forhold til naturmangfold er tap av leveområder, samt innføring av fremmede arter.

GJELDENE BETINGELSER VED KJØP AV KART- OG GEODATAPRODUKTER

Vi gjør oppmerksom på at ved kjøp av kommunale kart- og geodataprodukter gjelder følgende:

Kommunen skal i medhold av **plan- og bygningsloven** og **gjeldende byggeforskrifter** påse at det blir utarbeidet kartverk for planlegging og oversikt, og holde kartverkene ajour. Ansvar for kartproduksjonen er delegert til Plan- og bygningsetaten. De ulike kartverk foreligger både analogt og digitalt.

Kart og geodata kommer inn under **lov om opphavsrett til åndsverk av 12. mai 1961**. Dette innebærer at kommunen ved Plan- og bygningsetaten er rettighetshaver og har eiendoms- og opphavsretten til de kart- og geodata-produkter som etaten fremstiller.

Alle som ønsker å bruke kommunale kart- og geodata-produkter har rett til det, mot å følge de bestemmelser som gjelder for bruken.

Disposisjonsrett er rett til å disponere produktet til eget bruk, det vil si til planlegging og drift eller til privat bruk. Kjøp av kart eller geodata gir disposisjonsrett til produktet som kjøpes.

Anvendelse som går ut over eget bruk, dvs. bearbeiding, eksemplarfremstilling og/eller distribusjon krever at det erhverves utvidede rettigheter. For denne retten beregnes en avgift som **vil kreve en spesiell avtale**. Inneværende avtale gir ikke rett til bearbeiding, eksemplarfremstilling og/eller distribusjon.

Spesielle opplysninger :

- Digitale kartdata for situasjon og høydekurver er 3-dimensjonale.
- Data for eiendom og regulering leveres kun med koordinater uten høydeverdi.
- Det presiseres at et teknisk kartverk - digitalt eller analogt - ikke må brukes til detaljprosjektering uten verifisering i marken.
- Kartgrunnlaget kan ikke benyttes til oppmålingsteknisk prosjektering.
- Veistigningsdata må ikke brukes, fordi dataene ikke lenger blir oppdatert. I stedet må regulert veikant og/eller målebrev/R/E-bekreftelse benyttes.