

Boa



Bulent Yildirim Daglig leder / Partner / Eiendomsmegler MNEF Tlf +47 472 99 794 E-post by@boaeiendom.no

PRINSESSEALLÉEN 2 C

PRISANTYDNING
18 900 000,-

Ny, eksklusiv 4 roms toppleilighet (2025). Stor solrik terrasse
38 m2. Garanti. Felles takterrasse. 2 bad. Kun TGO. Heis

BRA-I
113 kvm

OM EIENDOMMEN

Prinsessealléen 2 C er en helt ny og moderne 4 roms toppleilighet fra 2025 med gjennomgående planløsning, store vindusflater og en fantastisk sydvestvendt terrasse på ca. 38 m² med gode solforhold. Leiligheten holder en gjennomgående høy standard med moderne materialvalg og en lys og luftig romfølelse.

Boligen ligger attraktivt til på Skøyen/Hoff med kort vei til både trikk, buss, tog og Flytog fra Skøyen stasjon. I nærområdet finner du Karenslyst allé med populære caféer, restauranter, servicetilbud og shoppingmuligheter. Samtidig er det kort vei til flotte rekreasjonsområder, grøntområder og turstier langs sjøen og mot Bygdøy.

Leiligheten har en åpen og sosial stue og kjøkkenløsning med gode arbeidsflater. Hovedsoverommet har privat bad, egen garderobeavdeling og direkte utgang til terrassen. I tillegg får man tilgang til en stor og flott felles takterrasse med hyggelige oppholdsarealer og gode fasiliteter/soner samt fantastisk utsikt over nærområdet.

- Vannbåren gulvvarme i alle rom
- Balansert ventilasjon
- HTH kjøkken med steinbenkeplate og integrerte hvitevarer
- Fra stue og kjøkken er det adgang ut til sydvestvendt og solrik terrasse på 38 kvm
- To delikate bad
- Kun TG 0
- 5 års nybygg garanti fra 2025
- Hovedsoverom med walk in
- Stor felles takterrasse med loungeområder, grillmuligheter, dyrkingssoner, utedusj og utetrening
- To kjellerboder på totalt ca. 10 m²
- Varme/varmtvann inkl. a konto
- Heis
- Ingen fellesgjeld
- Ferdigattest fra 2025
- Godt kollektivtilbud

NØKKELINFORMASJON

| | |
|------------------|---------------------------|
| Boligtype | Leilighet |
| Eierform | Selveier |
| Bruksareal (BRA) | 123 m² |
| BRA-I | 113 m² |
| BRA-E | 10 m² |
| Tomteareal | 3266 m² |
| Antall rom | 4 |
| Antall soverom | 3 |
| Etasje | 5 |
| Byggeår | 2025 |
| Energimerking | B - Green |

ØKONOMI

| | |
|--------------------------|------------------------|
| Prisantydning | kr 18 900 000,- |
| Andel fellesformue | kr 15 230,- |
| Felleskostnader/mnd | kr 5 757,- |
| Primær formuesverdi | kr 4 725 000,- |
| Sekundær formuesverdi | kr 18 900 000,- |
| Omkostninger | |
| Boligkjøperforsikring | kr 13 900 |
| Tinglysing pantedokument | kr 545 |
| Tinglysing skjøte | kr 545 |
| Pantattest kjøper | kr 300 |
| Dokumentavgift | kr 472 500 |

VISNINGER

07.06.2026 kl. 12:30 –13:15

08.06.2026 kl. 17:30 –18:15

INNHold OG BESKRIVELSE

Ditt nye hjem

ENTRÈ

Entréen gir et stilrent og moderne førsteinntrykk med store fliser på gulv, behagelig vannbåren gulvvarme og dempede, tidløse fargetoner. Leiligheten ligger i byggets femte etasje med smidig heisadkomst, og er en helt ny og ubrukt toppleilighet ferdigstilt i 2025. Den romslige gangen har en luftig atmosfære med gode siktlinjer videre inn i boligen, samtidig som planløsningen skaper en naturlig inndeling mellom private rom og oppholdsarealer. Det er også avsatt plass til garderobeløsning med gode oppbevaringsmuligheter. Downlights i himling og sorte detaljer gir et moderne og eksklusivt uttrykk, mens brann- og lydklassifisert inngangsdør samt videoporttelefon med fargeskjerm og kamerafunksjon bidrar til både sikkerhet og komfort i hverdagen.

KJØKKEN

Kjøkkenet er delikat utformet av HTH med slette, folierte fronter i en dempet og tidløs fargetone som harmonerer godt med boligens moderne uttrykk. Den store steinbenkeplaten gir både et eksklusivt preg og gode arbeidsflater, mens kjøkkenøyen skaper en naturlig samlingsplass mellom kjøkken og oppholdsrom. Over kjøkkenøyen bidrar åpne hyller og sorte detaljer til et moderne og gjennomført uttrykk. Arbeidssonen er praktisk utformet med underlimt kum, god skap og skuffeplass samt integrerte hvitevarer bestående av induksjonstopp, stekeovn i praktisk arbeidshøyde, oppvaskmaskin samt kjøle og fryseskap. Det langstrakte vinduet over benkeplaten tilfører godt med naturlig lys og gir kjøkkenet et luftig preg. Kjøkkenet ligger i åpen løsning mot spisestue og stue, med god plass til større spisebord og sosiale sammenkomster. De store skyvedørspartiene mot terrassen gir en sømløs overgang mellom inne og ute, samtidig som rommet oppleves lyst og romslig. For trygg bruk i hverdagen er det montert både automatisk komfyrvakt og waterguard som stenger vannet ved eventuelle lekkasjer.

STUE

I åpen løsning mot spisestue og kjøkken, ligger stuen. Stuen er lys og innbydende med store vindusflater som slipper inn rikelig med naturlig lys og skaper en luftig atmosfære. Den åpne løsningen mot kjøkken og spisestue gir rommet en sosial og moderne utforming med gode møbleringsmuligheter for både sofagrupper og tilhørende møblement. Fra stuen er det også utgang til byggets svalgang. Dempede fargetoner, enstavs parkett og vannbåren gulvvarme gir et moderne og harmonisk uttrykk som videreføres gjennom hele boligen.

BAD/VASKEROM

Leiligheten har to delikate bad som begge holder en gjennomgående høy standard med moderne materialvalg, store fliser og vannbåren gulvvarme. Badene er utført i et tidløst design med duse fargetoner kombinert med sorte detaljer, samt integrert belysning som sammen skaper et moderne og eksklusivt uttrykk. Hovedbadet tilknyttet hovedsoverrommet er innredet med heldekkende servant over romslig servantskap, rundt speil med integrert belysning og vegghengt toalett. Den åpne dusjløsningen med glassvegg og sorte armaturer gir badet et elegant og stilrent preg. Dempede fargetoner og gjennomførte materialvalg skaper en rolig og hotellinspirert atmosfære. Boligens andre bad er utført i samme stilrene design og materialstandard som hovedbadet, med store fliser, innfelte downlights og romslig dusjsone med glassvegg og sorte armaturer. Badet er innredet med heldekkende servant med underskap, speil med integrert belysning og vegghengt toalett. Det er i tillegg avsatt plass og opplegg for vaskemaskin og tørketrommel i en praktisk nisjeløsning som er delvis skjermet fra resten av badet med en halvvegg, noe som bidrar til en ryddig og helhetlig romfølelse.

TERRASSE OG UTEROM

Fra både spiseplassen og hovedsoverrommet er det utgang til leilighetens fantastiske, sydvestvendte terrasse på ca. 38 m². Terrassen fungerer som en naturlig forlengelse av oppholdsrommene og byr på svært gode solforhold gjennom store deler av dagen og langt utover kvelden. Med god plass til både spisegruppe, loungeområde og beplantning ligger alt til rette for hyggelige sammenkomster, rolige morgenkaffer og lange sommerkvelder. Terrassen er oppført med solide terrassebord og glassrekkverk som slipper inn rikelig med lys og bidrar til en åpen og luftig romfølelse. Beliggenheten i toppetasjen gir en skjermet og privat atmosfære med hyggelig utsyn over nabolaget. Store skyvedørspartier skaper en sømløs overgang mellom inne og ute, og forsterker den moderne og luftige følelsen i boligen. I tillegg har beboerne tilgang til en stor og flott felles takterrasse med flere hyggelige

oppholdssoner og fantastisk utsikt over området.

UTEOMRÅDE

Bygget fremstår moderne og gjennomført med en spennende kombinasjon av tegl, pussede fasader og store glassflater som gir prosjektet et eksklusivt og urbant uttrykk. Arkitekturen er stilren og variert, med luftige balkonger, grønne innslag og materialvalg som harmonerer godt med omgivelsene. Fellesområdene er pent opparbeidet med beplantning, gangstier, sitteplasser og hyggelige oppholdssoner som skaper et grønt og innbydende bomiljø. Mellom byggene finner man lune uteområder med benker, leke- og oppholdsarealer, flotte natursteinsmurer og variert vegetasjon som gir området et gjennomført og parkmessig preg. På baksiden av bygget er det etablert en terrassert hage med frodig beplantning, trær, rekreasjonsområder og hyggelige gangstier som skaper et rolig og grønt pusterom for beboerne. Som beboer får man også tilgang til en stor og særdeles innbydende felles takterrasse med flere soner for avslapning, aktivitet og sosiale sammenkomster. Her finnes blant annet pergolaer, sittegrupper, solsenger, beplantede bed og gode grillmuligheter, i tillegg til områder tilrettelagt for dyrking, utetrening og rekreasjon. Takterrassen er gjennomført opparbeidet med variert beplantning, stemningsskapende belysning og flotte oppholdssoner som skaper et grønt og hyggelig miljø. Her kan man nyte utsynet over nærområdet og de grønne omgivelsene, enten man ønsker rolige stunder i solen eller sosiale sammenkomster med venner og familie. Bygget har moderne fellesarealer og innvendige adkomstsoner med heisadkomst til etasjene. Det medfølger to praktiske kjellerboder på totalt ca. 10 m² med gode oppbevaringsmuligheter i byggets underetasje. Det er gode fasiliteter for syklistene, med sykkelparkering både innendørs og utendørs, samt egen sykkelvask. I tillegg har det parkeringsanlegg i underetasjen, med mulighet for å leie eller kjøpe plass etter nærmere avtale. Parkeringsanlegget er tilrettelagt for lading av el-bil. Helhetsinntrykket er et moderne boligprosjekt med høy bokomfort, gjennomarbeidede løsninger og attraktive felles fasiliteter.

Budgivning

Alle bud skal inngis skriftlig til megler. Det første budet skal inngis på budskjema påført budgivers signatur. I tillegg må budgiver ha legitimert seg. Senere bud kan inngis per e-post til: boa@boaeiendom.no, SMS til megler eller per fax til megler: Fax. 22 11 00 10. Bud kan også inngis via budgivningsplattform på nett eller app. Velges denne løsningen, er det ikke krav til å sende det første budet på budskjema.

Megler skal så snart som mulig bekrefte skriftlig overfor budgiver at bud er mottatt. Bud som ikke er skriftlig, eller som har kortere akseptfrist enn til kl. 12.00 første virkedag etter siste annonserte visning, vil ikke bli formidlet til selger. Et bud er bindende for budgiver når budet er kommet til selgers kunnskap. Selger står fritt til å akseptere eller forkaste ethvert bud, og er således ikke forpliktet til å akseptere det høyeste budet på eiendommen.

Megler skal, i den grad det er nødvendig og mulig, informere de involverte i budrunden skriftlig om status i budgivningen. Megler er forpliktet til å legge til rette for en forsvarlig avvikling av budrunden, og for at budene skal kunne bli behandlet og videreformidlet skriftlig til alle involverte parter, må ethvert bud ha en tilstrekkelig lang akseptfrist. Selger må skriftlig akseptere budet før budaksept kan formidles til budgiver. Budforhøyelser skal derfor ha akseptfrist på minimum 30 minutter fra budet inngis.

Oppgjør

Kjøpesum, samt omkostninger, skal være inne på meglers klientkonto innen overtagelse.

Bakgrunn for salgsoppgaven

Salgsoppgaven er utarbeidet ut ifra opplysninger som er gitt av selger, befaring av eiendommen samt innhenting av nødvendige dokumenter og evt. takst/ tilstandsrapport.

Tilleggs kommentar -Øvrige kommentarer:

Boligen er helt nyoppført(ferdigstilt 2025) og overlevert direkte fra utbygger. Selger har aldri bebodd eller tatt i bruk leiligheten, og har derfor ingen særskilt kunnskap om eiendommen utover dette.

Boligkjøperforsikring

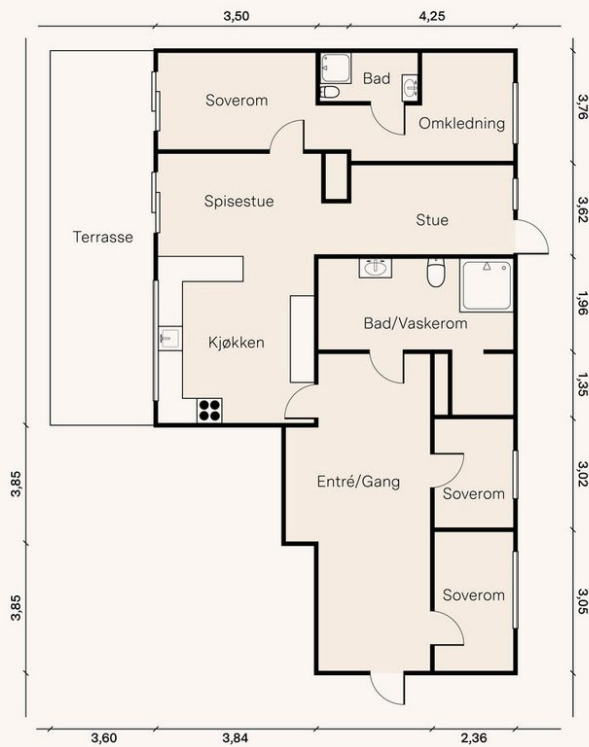
Kjøper du bolig gjennom Boa Eiendomsmegling kan du tegne Boligkjøperforsikring gjennom HELP. Forsikringen tegnes senest ved kontraktssignering. Kontakt gjerne megler for utfyllende informasjon om Boligkjøperforsikring og HELP.

Copyright

All tekst og alle bilder i denne annonse er © BOA Eiendomsmegling og uautorisert kopiering eller gjenbruk er ikke tillatt.

Forhold ved boligen

For feil og mangler oppfordres De til grundig gjennomgang av eiers egenerklæring og takst/ tilstandsrapport. Vi oppfordrer alle til å ta med bygningskyndig fagmann for nærmere gjennomgang av boligen.



Prinsessealleen 2C

Planløsningen er ikke i målestokk, avvik kan forekomme.
Oppgitte arealer er omtrentlige og ikke juridisk bindende.

Boa












































BELIGGENHET

Prinsessealléen 2C har en attraktiv og sentral beliggenhet i et veletablert og ettertraktet boligområde som kombinerer urbane kvaliteter med grønne og rolige omgivelser. Her bor man med kort vei til et bredt utvalg av servicetilbud, kollektivtransport, caféer, restauranter og butikker, samtidig som området byr på flotte rekreasjonsmuligheter og hyggelige næromgivelser. Området er kjent for sin gode kombinasjon av høy bokvalitet, nærhet til sentrum og enkel tilgang til både byliv og natur. Beliggenheten oppleves som stille og tilbaketrukket, samtidig som man har alt man trenger i hverdagen innen kort avstand. Det er også svært gode muligheter for trening, turer og aktiviteter året rundt.

NÆRHET TIL SKOLE OG BARNEHAGE

Området har et godt og variert tilbud av både barnehager og skoler i alle trinn, noe som gjør beliggenheten attraktiv for både familier og etablerere. Flere barnehager ligger i umiddelbar nærhet og kan nås til fots på få minutter. Det er også kort vei til både barne og ungdomsskoler samt videregående skoler i området. Blant de nærmeste barnehagene finner man Askeveien barnehage, Casinetto Borettslags barnehage og Casinetto barnehage. Nærmeste barneskoler er Skøyen skole og Smestad skole, mens Uranienborg skole, Fagerborg skole og Sollerudstranda skole dekker ungdomstrinnet. For videregående elever ligger både Ullern videregående skole og Hartvig Nissens skole innen kort avstand.

OFFENTLIG TRANSPORT OG KOMMUNIKASJON

Boligen har en svært sentral beliggenhet med enkel tilgang til et bredt kollektivtilbud. I nærområdet finner man både buss, trikk, tog og T bane, noe som gjør det enkelt å komme seg rundt i Oslo og omegn. Skøyen er et av Oslos viktigste kollektivknutepunkter og byr på hyppige avganger gjennom hele dagen. Nærmeste holdeplass ligger kun få minutters gange fra boligen, med trikkelinje 13 samt busslinje 20 og 31. Fra Skøyen stasjon går både lokaltog, regiontog og Flytoget, med rask forbindelse til blant annet Nationaltheatret og Oslo S. For den som benytter T bane ligger Borgen stasjon innen kort avstand, med tilgang til flere av byens T banelinjer. Området har også gode bilforbindelser med enkel adkomst til E18 og øvrige hovedfartsårer inn og ut av byen.

FASILITETER OG SHOPPING

I nærområdet finner man et bredt utvalg av butikker, servicetilbud, caféer og restauranter som gjør hverdagen både enkel og komfortabel. Daglige innkjøp kan gjøres i umiddelbar nærhet med blant annet Bunnpris Skøyen Atrium og Meny Skøyen innen kort gangavstand. Karenslyst allé har de siste årene utviklet seg til å bli et av Oslos mest populære handels og serveringsområder, med et variert utvalg av spesialforretninger, interiørbutikker, caféer og restauranter. Her finner man blant annet Maschmanns Matmarked, Åpent Bakeri, vinmonopol, apotek, hyggelige kaffebarer og flere populære spisesteder. Området byr også på et godt utvalg av treningssentre og øvrige servicetilbud. Videre er det kort vei til både Frogner, Majorstuen og Aker Brygge, som gir tilgang til et enda større utvalg av shopping, kultur og serveringstilbud. Beliggenheten gjør det enkelt å kombinere en urban livsstil med en komfortabel og praktisk hverdag.

AKTIVITET OG REKREASJON

Området byr på svært gode muligheter for både aktivitet og rekreasjon året rundt. Her bor man med kort vei til flotte grøntområder, turstier og sjøområder, noe som gjør det enkelt å kombinere en urban hverdag med et aktivt friluftsliv. I nærområdet finner man populære rekreasjonsområder som Frognerparken med store grøntområder, turstier og idrettstilbud, samt hyggelige turveier langs Hoffselva. Det er også kort vei til Bygdøy med flotte turstier, skogsområder og populære badeplasser som Huk og Paradisbukta. Langs Frognerkilen og sjøfronten finner man fine gang og sykkelstier, småbåthavner og hyggelige promenader. For den aktive finnes det flere treningssentre i området, blant annet SATS Sjølyst og EVO Sjølyst, samt idretts og aktivitetstilbud som Oslo Tennisklubb og Casinetto balløkke. Området passer godt for både mosjonister, familier og de som ønsker enkel tilgang til både trening, rekreasjon og naturopplevelser i hverdagen.

LOKALE STEDER OG ATTRAKSJONER

Skøyen har de siste årene utviklet seg til å bli et levende og attraktivt område med et bredt utvalg av populære møteplasser, caféer og restauranter. Karenslyst allé fungerer som et naturlig samlingspunkt i nærområdet og byr på en urban atmosfære med hyggelige serveringssteder og spesialforretninger. Blant lokale favoritter finner man Maschmanns Matmarked med delikatesseforretning, restaurant og bakeri, samt populære steder som Åpent Bakeri, Olivia og flere hyggelige kaffebarer og vinbarer i området. I tillegg er det kort vei til både Frogner, Majorstuen og Aker Brygge med et enda større utvalg av restauranter, shopping og kulturtilbud. Nærheten til sjøen, Bygdøy og Frognerkilen gir området en unik kombinasjon av urbane kvaliteter og flotte rekreasjonsmuligheter, noe som gjør Skøyen til et svært attraktivt sted å bo.

STANDARD

Standard hentet fra tilstandsrapport, datert 29.05.2026:

Overflater:

Gulv: 1-stavs parkett og fliser.

Vegger: Malte flater og fliser.

Himling: Malte flater.

KJØKKEN:

HTH kjøkkeninnredning med folierte fronter og benkeplate i stein med underlimt kjøkkenkum. Hvitevarene er integrert og består av induksjonstopp, stekeovn, oppvaskmaskin, samt kjøle- og frysenskap. På kjøkkenet er det montert komfyrvakt, avtrekksvifte koblet til boligens balanserte ventilasjonsanlegg og aquastop/waterguard i benken.

BAD/VASKEROM 5. ETASJE:

Baderom bygget i 2025. Veggene er flislagte og himlingen er malt, utstyrt med downlights. Flislagt gulv med vannbåren varme og plastsluk med synlig klemring. Det er installert veggmontert toalett, speil, servantskap med heldekkende servant, og et nedsenket dusjhjørne med to svingbare dusjvegger. Det er opplegg til vaskemaskin og stikkontakt for tørketrommel. Avtrekket skjer mekanisk til det balanserte ventilasjonsanlegget med tilluftsspalte ved døren.

DUSJBAD 5. ETASJE:

Flislagt baderom fra byggeåret utstyrt med vannbåren gulvvarme. Vegger er flislagte og himlingen består av malte flater med downlights. Gulvet har plastsluk med synlig klemring. Sanitærutstyret omfatter veggmontert toalett, servantskap med heldekkende servant, speil og to svingbare dusjvegger i et nedsenket dusjhjørne. Rommet ventileres med mekanisk avtrekk til boligens balanserte system, og dør med tilluftsspalte.

Viktig! Se vedlagt tilstandsrapport for informasjon om vurdering av tilstandsgrad (TG1, TG2 og TG3), avvik og tiltak på de ulike bygningsdelene.

BYGNINGSINFORMASJON

Byggemåte utvendig er hentet fra vedlagte tilstandsrapport, datert 29.05.2026:

Bygning generelt:

Boligblokk oppført i 2025 i betongkonstruksjoner, elementdekker og trekonstruksjoner. Yttervegger av bindingsverk som utvendig er forblendet med teglstein, samt felter som er pusset/malt. Etasjeskillere av elementdekker. Flatt tak tekket med papp/folie. Grunnmur i betong med betongsåle, antatt fundamentert til komprimerte masser.

Vinduer:

Vinduer med isolerglass. Det ble ikke observert punkteringer ved befaring.

Dører:

Brann- og lydklassifisert entredør, samt dør fra stue til svalgang.

Terrassedør:

Heve- og skyvedører til terrassen.

Balkonger / Terrasser:

Utgang fra spisestue og soverom til terrasse på ca. 38 m² med glassrekkverk.

Tekniske installasjoner er hentet fra vedlagte tilstandsrapport, datert 29.05.2026:

Vannledninger:

Vannrør av plast, lagt som rør-i-rør-system med fordelerskap i badene. Fordelerskapene har overløpsrør og stoppekraner. Boligen er tilknyttet offentlig vann.

Avløpsrør:

Avløpsrør av plast. Eiendommen er tilknyttet offentlig avløpsnett via private stikkledninger.

Ventilasjon:

Balansert ventilasjon med tilluft i oppholdsrom og avtrekk fra kjøkken og våtrom. Avtrekk på bad og kjøkken er tilknyttet leilighetens balanserte ventilasjonsanlegg.

Varme:

Oppvarming med vannbåren gulvvarme i alle gulv, tilknyttet fellesanlegg.

Elektrisk anlegg:

Sikringsskap med jordfeilautomater. Anlegget er fra byggeåret med kursfortegnelse i sikringsskapet. Det er utstedt samsvarserklæring for arbeidet, datert 25.02.2025.

Viktig! Se vedlagt tilstandsrapport for informasjon om vurdering av tilstandsgrad (TG1, TG2 og TG3), avvik og tiltak på de ulike bygningsdelene.

BESKRIVELSE

Eierseksjon

INNHold

Toppleiligheten ligger i 5. etasje og består av følgende rom:

Entré, bad/vaskerom, dusjbad, tre soverom, omkleddningsavdeling og stue/spisestue/kjøkken.

Terrasse på 38 m².

Svalgang.

Leiligheten disponerer to kjellerboder på tilsammen 10 m².

VEI, VANN, AVLØP

Eiendommen er tilknyttet offentlig vann- og avløpssystem. Stikkledningene fra eiendommen og ut til det kommunale nettet er private, og vedlikeholdsansvaret for disse påhviler sameiet. Adkomst til eiendommen skjer via offentlig vei.

PARKERING

Det medfølger ikke parkeringsplass til leiligheten.

Mulighet for leie av parkeringsplass i nærliggende parkeringshus. Eksempelvis:

- Aimo Park, Skøyentorget P-hus.

- Parkering Drammensveien 134 P-hus, APCOA

OVERTAKELSE

Overtakelse etter avtale med selger.

BOLIGSELGERFORSIKRING

Selger har ikke tegnet boligselgerforsikring.

Vedlagt følger selgers egenerklæringsskjema. Interessenter bør sette seg inn i dette før budgivning.

FORBEHOLD

Det tas forbehold om panthavers salgssamtykke. Partene er innforstått med at ovennevnte forbehold må være avklart innen overtagelse kan finne sted og at overtagelse i så fall må utsettes til ovennevnte er avklart. Kjøper bes kontrollere med meglerforetaket at forbehold er avklart før man overtar boligen. Selger er innforstått med at ovennevnte forbehold må oppfylles før helt eller delvis oppgjør kan foretas. Om ikke ovennevnte forbehold går i orden heves kontrakten uten ytterligere omkostninger for kjøper. Eventuelt innbetalt beløp tilbakebetales til kjøper i sin helhet, i tillegg til eventuelle opptjente renter.

REGULERING

Eiendommen er regulert til Bebyggelse og anlegg (kombinert bolig og publikumsrettet virksomhet) i henhold til detaljregulering S-5115, «Reguleringsplan for Prinsessealléen 8», vedtatt 21.04.2021.

Planen tillater et maksimalt bruksareal (BRA) på 6 220 m². Første etasje er regulert for publikumsrettet virksomhet, mens det kun tillates boliger fra og med andre etasje. Eiendommen er en del av knutepunktutviklingen på Skøyen, og planen stiller rekkefølgekrav knyttet til opparbeidelse av ny stasjon for Fornebubanen, torg og gater i området.

Eiendommen omfattes av Kommuneplanen 2015-2030, vedtatt 23.09.2015. I planen er arealet avsatt til bebyggelse og anlegg.

Eiendommen omfattes også av Kommunedelplan for torg og møteplasser (KDP-17), vedtatt 22.04.2009. Dette er en tematisk plan som legger generelle føringer for utforming av torg og offentlige møteplasser.

Eiendommen berøres i tillegg av en eldre kommunedelplan for Skøyen (KDP-1), vedtatt 13.04.1988. Denne er i all hovedsak erstattet av nyere planer, og det er detaljregulering S-5115 som er styrende for eiendommens utvikling.

Eiendommen berøres av hensynssone H190_2 (Andre sikringssoner), som er en sikringszone knyttet til jernbane/T-bane. Sonen kan medføre restriksjoner på bygge- og gravearbeider, og tiltak kan kreve særskilt uttalelse fra ansvarlig myndighet (f.eks. Bane NOR).

Vi anbefaler alle budgivere å sette seg inn i gjeldende reguleringsbestemmelser. Kopi av situasjonskart, målebrev, reguleringsplaner m/bestemmelser etc. ligger vedlagt i salgsoppgaven eller kan fås ved henvendelse til megler. Vi oppfordrer interessenter til å gjøre seg kjent med disse.

SENTRALE LOVER

Hvitvaskingsloven:

Eiendomsmeglere er underlagt lov om tiltak mot hvitvasking og terrorfinansiering (hvitvaskingsloven). Dette innebærer at eiendomsmeglere har plikt til å melde fra til Økokrim om evt. mistenkelige transaksjoner samt å eventuelt stanse dem. Megler kan ikke holdes ansvarlig for de konsekvenser dette vil kunne medføre for oppdragsgiver og/eller eventuelle reelle rettighetshavere til salgsobjektet eller deres medkontrahent.

Salg etter avhendingsloven ved salg til forbrukerkjøper:

For å få et best mulig beslutningsgrunnlag er det viktig å lese salgsdokumentene grundig før visning, og uansett før budgivning. Salgsoppgaven inneholder sentrale opplysninger fra eiendomsmeglere, tilstandsrapport fra bygningsakkyndig, egenerklæring fra selger og andre dokumenter med relevant innhold. Uavhengig av om det er lest eller ikke, regnes kjøper for å kjenne til det som går tydelig fram av salgsdokumentene.

I tillegg til å sette seg grundig inn i dokumentene, oppfordres interessenter til å undersøke eiendommen nøye.

Eiendommen kan ha en mangel dersom den ikke samsvarer med kravene til kvalitet, utrustning og annet som følger av avtalen, jf. avhendingsloven § 3-1. Videre vil eiendommen ha mangel dersom det er holdt tilbake eller gitt uriktige opplysninger om eiendommen som har virket inn på avtalen, jf. avhendingsloven §§ 3-7 og 3-8.

Ved salg til forbrukerkjøper er det ikke anledning til å ta forbehold om at eiendommen selges «som den er» eller med lignende generelle forbehold. Forbehold om eiendommens tilstand som er spesifisert nok til å kunne innvirke på kjøpsvurderingen, anses likevel som en del av avtalen, og vil derfor ikke kunne påberopes som mangel jf. avhendingsloven § 3-9 (2) andre setning.

Hvis det ikke er avtalt noe særskilt, gjelder bestemmelsene i avhendingsloven §§ 3-2 til 3-6 om generelle krav til eiendommen, arealavvik og tilbehør. Disse bestemmelsene supplerer altså det som følger av avtalen.

Boligens alder, type og synlige tilstand har betydning for hvilken kvalitet og stand som kan forventes. For eksempel kan det ikke forventes at en eldre bolig har samme tilstand som en ny eller nyere bolig. Eldre boliger er vanligvis bygget etter andre krav og med andre materialer, og vil i tillegg ha varierende grad av slitasje og skader som følge av blant annet bruk, værpåkjenninger og annen aldersforringelse. Skader og forringelser som er naturlige følger av dette vil normalt ikke bli ansett som kjøpsrettslige mangler.

Kjøper kan ikke gjøre gjeldende som en mangel noe kjøperen kjente eller måtte kjenne til da avtalen ble inngått. Dersom kjøperen før avtaleinngåelsen har undersøkt eiendommen, eller uten rimelig grunn unnlatt å følge oppfordringen om undersøkelse, kan kjøperen ikke gjøre gjeldende som mangel noe han burde blitt kjent med ved undersøkelsen.

Det gjøres oppmerksom på at selv om det skulle være mangel ved eiendommen, må kjøperen selv dekke tap og kostnader opp til et beløp på 10 000 kroner (kjøpers «egenandel»/ «egenrisiko»), om ikke annet er sagt i loven.

Kjøpers egenrisiko har ikke betydning for spørsmålet om det foreligger en mangel. Beløpet kommer imidlertid til fradrag i en eventuell utmåling av prisavslag eller erstatning dersom det er en mangel ved eiendommen som selger er ansvarlig for.

* Med forbrukerkjøper menes kjøp av eiendom når kjøperen er en fysisk person som ikke hovedsakelig handler som ledd i næringsvirksomhet.


Salg etter avhendingsloven dersom kjøper ikke er forbrukerkjøper:

Dersom kjøper ikke er forbrukerkjøper selges eiendommen «som den er».

Salgsvilkår/AS IS: Eiendommen selges i den forfatning den er under visning. Salget følger Avhendingsloven § 3-9: "Endå egedomen er selt "som han er" eller med liknande allment atterhald, har egedomen likevel mangel der dette følger av §§ 3-7 eller 3-8. Egedomen har også mangel dersom han er i vesentlig ringare stand enn kjøparen hadde grunn til å rekne med ut i frå kjøpesummen og tilhøva ellers." Kjøper kan derfor ikke påberope seg noen andre bestemmelser etter avhl. Kapittel 3, enn det som følger direkte av § 3-9. Dette reduserer selgers ansvar etter avhendingsloven og vil være en del av kontraktsvilkårene. Opplysninger om innvendige arealstørrelser i salgsoppgaven er hentet fra takst på eiendommen. Opplysninger i salgsoppgaven er godkjent av selger.

Informasjonen ovenfor om kjøpers undersøkelsesplikt, herunder oppfordringen om å undersøke eiendommen nøye, gjelder også for kjøpere som ikke anses som forbrukere. Ved spørsmål, kontakt megler for mer informasjon. I alle tilfeller forutsettes det, med mindre annet er avtalt, at hjemmel overføres til kjøper ved overtakelse.

ANSVARLIG MEGLER



Bulent Yildirim

Daglig leder / Partner / Eiendomsmegler MNEF

+47 472 99 794

by@boaeiendom.no

Tilstandsrapport

📍 Prinsessealléen 2 C, 0276 OSLO

📖 OSLO kommune

gnr. 3, bnr. 660, snr. 72

Sum areal alle bygg: BRA: 123 m² BRA-i: 113 m²



Befaringsdato: 21.05.2026

Rapportdato: 29.05.2026

Oppdragsnr.: 16520-26110

Eiendomsverdi ref nr: VA1083

Autorisert foretak: Taksator AS

Sertifisert Takstingeniør: Finn H. Bjørntvedt



Rapporten kan brukes i inntil ett år etter rapportdato, og kan ikke gjenbrukes ved flere boligsalg i denne perioden. Skjer det endringer, oppstår skader også videre på boligen, bør du som selger be om oppdatert rapport.

Norsk takst

Norsk takst er bransjeorganisasjonen for landets bygningssakkyndige og takstforetak, med om lag 1400 sertifiserte medlemmer fordelt på omtrent 1000 bedrifter. I boligomsetningen regnes takstrapportene som et helt avgjørende element i den informasjonen som gjøres tilgjengelig for kjøper. Årlig leverer medlemmene rundt 120.000 slike takster. Det gir unik oversikt over norske boliger, og bidrar til at alle oppdrag kan utføres med utgangspunkt i erfaringsbasert kvalitet.



Det stilles høye krav til utdanning, sertifisering og yrkesetikk. Norsk takst er opptatt av at boligomsetningen skal være trygg, og legger vekt på å opptre uavhengig av andre bransjeaktører. Bygningssakkyndige fakturerer sine tjenester uten hensyn til hvilken pris som oppnås, og skal heller ikke på annen måte ha noen egeninteresse knyttet til handelen.

Uavhengighet og god fagkunnskap har over tid bygget troverdighet og tillit. Både selger og kjøper skal kunne stole på bygningssakkyndiges vurderinger. For tilfeller der det likevel skulle oppstå misnøye med utført arbeid, har vi sammen med Forbrukerrådet etablert en klagenemnd.

Norsk takst har en sentral rolle i utviklingen av norske standarder, regler og profesjonsprinsipper, og representerer bransjen i alle relevante internasjonale fora. Dette sikrer at norske bygningssakkyndige tidlig kan tilpasse seg krav og bransjetrender fra utlandet, samtidig som takseringsfaget får en norsk stemme på verdensbasis. Organisasjonen bidrar i næringspolitisk sammenheng, og har vært en pådriver for å sikre at lover og regler gir trygghet for forbrukerne i boligomsetningen.

Taksator AS

Taksator AS er et godt etablert og uavhengig takseringsselskap som har levert takstrapporter, tilstandsrapporter og rådgivningstjenester siden 1986.

Vi har en solid posisjon blant Stor-Oslos ledende takseringsfirmaer og har bred kompetanse med ansatte som har bakgrunn som tømrere, rørleggere og ingeniører med høy byggteknisk kompetanse.

Vi har lang erfaring med oppdrag av varierende størrelse for private kunder, eiendomsmeglere, og offentlige etater.

Parallelt med dette har vi vektlagt arbeid med teknisk og økonomisk oppfølging av bygg under oppføring.

Vi påtar oss også arbeider av fremdriftsmessige karakter og for byggelånoppfølging.

Alt vårt arbeid er tuftet på ideen om å levere gode og utfyllende rapporter basert på kunnskap, god arbeidsmetodikk, riktige verktøy og faglig skjønn – med profesjonell integritet i behold.

Se vår hjemmeside for øvrig informasjon: www.taksator.no.

Rapportansvarlig

Finn H. Bjørntvedt

Uavhengig Takstingeniør

fhb@taksator.no

920 25 670



Dette trenger du å vite om tilstandsrapporten



Hva er en tilstandsrapport?

En tilstandsrapport beskriver synlige skader/avvik eller tegn på skader/avvik på boligen. Rapporten fremhever vanligvis ikke positive egenskaper ved boligen.



Hva vurderer en bygningsakkyndig?

Den bygningsakkyndige vurderer boligen ut fra hva man kan forvente av en bygning av samme alder og type. Vurderingen gjøres som regel mot hvordan det var vanlig å bygge og regler som gjaldt da boligen ble oppført (søknadstidspunktet). Forhold som er vanlige for bygningens alder, slik som slitasje etter normal bruk regnes ikke som avvik.



Hva inneholder tilstandsrapporten?

Den bygningsakkyndige undersøker rom og bygningsdeler slik det kommer frem av [Forskrift til avhendingsloven](#). Tilstandsrapporten inneholder bare avvik som den bygningsakkyndige kan se eller kontrollere med enkle hjelpemidler. Det gjøres ikke nærmere undersøkelser slik som åpning av vegger eller andre bygningsdeler. I vegg mot våtrom og rom under terreng kan det borres et hull for å gjøre enkle undersøkelser slik som fuktsøk.

Når du kjøper en brukt bolig

Når du kjøper en brukt bolig, er det viktig å være oppmerksom på at dette ikke kan sammenlignes med å kjøpe en ny bolig. Måten boligen ble bygget på kan være annerledes enn i dag. Bygninger svekkes over tid, og utsettes for slitasje blant annet på grunn av bruk og vær og vind. Mange boliger fornyes helt eller delvis, noen i flere omganger, eller det oppføres tilbygg. Særlig for boliger som er pusset opp eller endret, er det viktig å merke seg at fornyelse av overflater ikke nødvendigvis betyr at bygningsdeler under er forbedret.

Vurdering mot byggregler

Den bygningsakkyndige vil vurdere boligen mot hvordan det var vanlig å bygge og regler som gjaldt på søknadstidspunktet. Den bygningsakkyndige ser etter avvik som har betydning for og som reduserer boligens funksjon og verdi, og som kommer frem av forskrift til avhendingslova.

Noen bygningsdeler og forhold vil den bygningsakkyndige vurdere mot dagens regelverk. Etter dagens regelverk vil disse kunne få avvik og/eller TG2 eller TG3 uten at det nødvendigvis er krav om at avviket utbedres. Dette kan gjelde sluk, tettesjikt og fall på bad og vaskerom, forhold som gjelder sikkerhet mot brann, rekkverk, trapper osv.

Tilstandsrapporten beskriver ikke hele boligen

BYGNINGSSAKKYNDIGE SER FOR EKSEMPEL IKKE PÅ

- vanlig slitasje og normal vedlikeholdstilstand
- bagatellmessige forhold som ikke påvirker bygningens bruk eller verdi vesentlig
- etasjeskillere
- tilleggsbygg slik som garasje, bod, anneks, naust også videre
- utvendige trapper
- støttemurer
- skjulte installasjoner
- installasjoner utenfor bygningen
- full funksjonstesting av el- og VVS-installasjoner
- geologiske forhold og bygningens plassering på grunnen
- bygningens planløsning
- bygningens innredning
- løsøre slik som hvitevarer
- utendørs svømmebasseng og pumpeanlegg
- bygningens estetikk og arkitektur
- bygningens lovlighet (bortsett fra bruksendringer, brannceller og forhold som åpenbart kan påvirke helse, miljø og sikkerhet)
- fellesarealer (med mindre boligeier har vedlikeholdsplikt for fellesarealer og dette er kjent for bygningsakkyndig, eller fellesarealet har en særlig tilknytning til boligen).

© iVerdi 2023 © Norsk takst 2023

Malen til denne rapporten, inkludert standardtekstene fra Norsk takst, er vernet etter åndsverkløven og kan kun benyttes av medlemsforetakene i Norsk takst og av takstingeniører som er sertifisert i slikt foretak, samt av kunder hos iVerdi og studenter hos NEAK. For andre aktører er eksemplarframstilling av malen og standardtekster, som utskrift og annen kopiering til bruk som grunnlag for tilsvarende rapporter, bare tillatt når det er hjemlet i lov (kopiering til privat bruk, sitat o.l.) eller avtale med Norsk Takst ([Forside](#)) eller iVerdi ([Hjem-iVerdi](#)).

Utnyttelse i strid med lov eller avtale kan medføre erstatnings- og straffansvar.

Dette trenger du å vite om tilstandsrapporten

Tilstanden vurderes med ulike tilstandsgrader

Tilstanden gir uttrykk for en gitt forventet tilstand, blant annet vurdert ut fra alder og normal bruk. Ved Tilstandsgrad 0 (TG0) og Tilstandsgrad 1 (TG1) gir den bygningssakkyndige normalt ingen begrunnelse for valg av tilstandsgrad. Grunnen er at bygningen eller bygningsdelen da bare har normal slitasje. Ved skjulte konstruksjoner kan alder alene avgjøre tilstandsgrad. Når bygningssakkyndige anbefaler tiltak, for eksempel utbedringer, må brukeren av rapporten vurdere om tiltakene er nødvendige og lønnsomme. Når den bygningssakkyndige velger tilstandsgrad, baseres vurderingen på faste kriterier som følger av gjeldende bransjestandard for Teknisk tilstandsanalyse ved omsetning av bolig og Forskrift til avhendingslova.



TILSTANDSGRAD 0, TG0: INGEN AVVIK

Bygningsdelen skal være tilnærmet ny, ikke vise tegn på slitasje og det skal være lagt frem dokumentasjon på faglig god utførelse. Det er ingen merknader til delen.



TILSTANDSGRAD 1, TG1: MINDRE AVVIK

Bygningsdelen skal bare ha normal slitasje, og straktiltak skal ikke anses som nødvendig. Graden kan også brukes når delen er ny, men der dokumentasjon på faglig god utførelse mangler.



TILSTANDSGRAD 2, TG2: VESENTLIGE AVVIK OG MINDRE AVVIK SOM ETTER NS 3600 GIR TG 2

Bygningsdelen skal enten ha feil utførelse, en skade eller symptomer på skade, sterk slitasje eller nedsatt funksjon. Graden gis når bygningsdelen trenger vedlikehold eller tiltak i nær fremtid. Graden skal også brukes når delen er gammel og det er grunn til å varsle om faren for skader på grunn av alderen, eller når det er grunn til å overvåke delen spesielt på grunn av fare for større skader eller følgeskader.



TILSTANDSGRAD 3, TG3: STORE ELLER ALVORLIGE AVVIK

Denne tilstandsgraden brukes ved kraftige tegn på forhold som man må regne med trenger utbedring straks eller innen kort tid. Det er påvist funksjonssvikt eller sammenbrudd.



IKKE UNDERSØKT/IKKE TILGJENGELIG FOR UNDERSØKELSE

Det kan være avvik/skader som ikke er avdekket.

Informasjon om utbedringskostnader

Utbedringskostnadene i rapporten er sjablongmessige anslag basert på observerte forhold som feil, skader eller uregelmessigheter, samt foreslåtte tiltak. Disse anslagene er veiledende, angis i fem intervaller, er basert på generelle erfaringstall, og må ikke forveksles med konkrete pristilbud fra håndverkere eller entreprenører. Faktiske kostnader kan variere betydelig, avhengig av individuelle valg, materialpriser og markedsforhold. For å få en nøyaktig vurdering av utbedringskostnadene anbefales ytterligere undersøkelser og innhenting av flere pristilbud fra kvalifiserte fagfolk. Slike anslag gis for TG3, der dette er mulig.



Tiltak under kr 20 000



Tiltak mellom kr 20 000 – 100 000



Tiltak mellom kr 100 000 – 200 000



Tiltak mellom kr 200 000 – 500 000



Tiltak over kr 500 000

Beskrivelse av eiendommen

Praktisk innredet 4-roms eierseksjon i 5. etasje, toppleilighet med to bad.

Fra spisestuen og det største soverommet er det utgang til terrasse på ca 38 m². Gode solforhold.

Nåværende eiere overtok leiligheten som ubrukt i 2026. Entreprenørens garanti løper i 5 år - fra 2025.

Det er ikke noen kommentarer til utførelsen ei heller registrert synlige symptomer eller tilstandssvekkelser.

4-roms eierseksjon - Byggeår: 2025

UTVENDIG

[Gå til side](#)

- * Boligblokk i betongkonstruksjoner, elementdekker og trekonstruksjoner.
- * Betongsåle, antar fundamentert til komprimerte masser.
- * Grunnmur i betong.
- * Yttervegger av bindingsverk, som utvendig er forblendet med teglstein samt felter som er pusset/malt.
- * Vinduer, terrassedører med isolerglass.
- * Entredør med brann- og lydklassifisering.
- * Elementdekker som etasjeskillere.
- * Flatt tak som er tekket med papp/folie.
- * Fra spisestuen og det største soverommet er det utgang til terrasse på ca 38 m². Fra stuen er det utgang til svalgang.

INNVENDIG

[Gå til side](#)

Innvendige flater er ok - ingen observerbare skader.

VÅTROM

[Gå til side](#)

- * Flislagt bad/vaskerom med vannbåren gulvarme.
- * Flislagt dusjbad med vannbåren gulvarme.

Badene ble bygget nytt i 2025 og det er utstedt ferdigattest for boligen. Det legges til grunn at utførende entreprenør har fremlagt dokumentasjon/kontrollerklæringer for utførelsen, før utstedelse av ferdigattest.

KJØKKEN

[Gå til side](#)

Kjøkkeninnredning med integrerte hvitevarer, som er montert i åpen løsning med spisestue/stue.

TEKNISKE INSTALLASJONER

[Gå til side](#)

- * Balansert ventilasjon.
- * Vannrør av plast, som er lagt rør-i-rør og med fordelerskap i badene.
- * Avløpsrør av plast.
- * Varmt vann som er tilknyttet fellesanlegg.
- * Vannbåren gulvvarme i alle gulv.
- * Fordelingskurser med jordfeilautomater. Det elektriske sprede-/fordelernet er i jordet anlegg fra byggeåret. Det er utstedt Samsvarserklæring for el-arbeid som er utført i forbindelse med oppføring av bygget/leiligheten, datert 25.2.2025

Arealer

[Gå til side](#)

Forutsetninger og vedlegg

[Gå til side](#)

Lovlighet

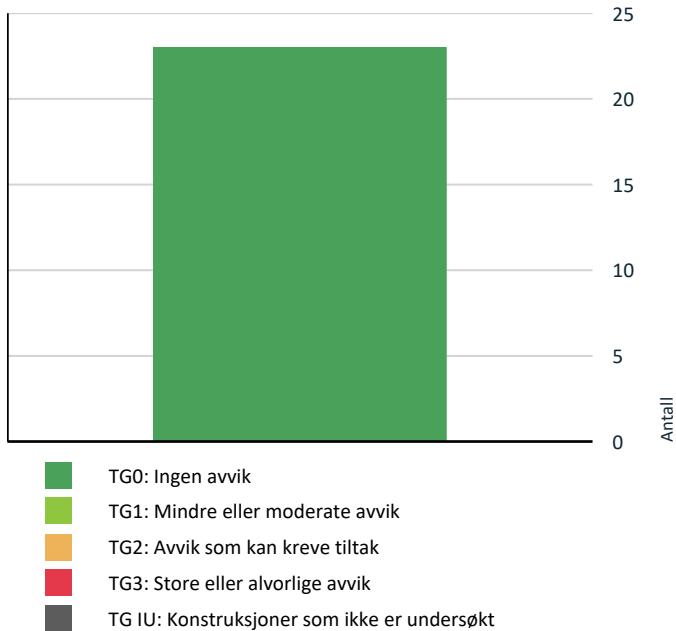
[Gå til side](#)

4-roms eierseksjon

- Det foreligger godkjente og byggemeldte tegninger, som stemmer med dagens bruk
- Leiligheten har opprinnelige rominndeling.

Sammendrag av boligens tilstand

Fordeling av tilstandsgrader



Vil du vite mer om tilstandsgrader? Se side 4.

Spesielt for dette oppdraget/rapporten

Ved omsetning av eiendommer, fylles det kun ut egenerklæring som er utlevert til eiere fra eiendomsmegler og som takstingeniøren har fått kopi av.

Det ble ikke opplyst om feil eller mangler som ikke er kommentert i rapporten.

Eiere har ikke selv bodd i leiligheten.

Rapporten begrenser seg til leiligheten og det som normalt vil omfattes av eiers selvstendige vedlikeholdsansvar som seksjonseier. Normalt utgjør dette alt innenfor leilighetens yttervegger.

Tilstandsrapporten tilstandsvurderer derfor ikke bygningens fellesdeler som for eksempel tak, yttervegger, grunnmur, drenering, og felles tekniske installasjoner. Vinduer vurderes dersom takstingeniøren finner det relevant for leiligheten.

Oppsummering av avvik

Vil du vite mer? Se på rommet eller bygningsdelen senere i rapporten.

4-roms eierseksjon

Tilstandsrapport

4-ROMS EIERSEKSJON

Byggeår

2025

Kommentar

Iflg Norges Eiendommer.

Standard

Boligen har normal standard ut i fra alder/konstruksjon - jamfør beskrivelser under de forskjellige bygningsdelene.

Vedlikehold

Bygget ble ferdigstillet i 2025, og periodisk vedlikehold har ikke vært særlig aktuelt.

UTVENDIG

! TG 0 Vinduer

Beskrivelse

Vinduer med isolerglass.

Vindusglass er hele og det ble ikke observert punktering.

Ingen unormale avvik registrert.

! TG 0 Dører

Beskrivelse

* Brann- og lydklassifisert entredør.

* Heve- og skyvedører til terrassen + dør i stuen til svalgang.

Ingen unormale avvik registrert.

! TG 0 Balkonger, terrasser og rom under balkonger og terrasser

Beskrivelse

Fra spisestuen og det største soverommet er det utgang til terrasse på ca 38 m², glassrekkverket.

INNENDIG

! TG 0 Overflater

Beskrivelse

Gulv:

Gulv med 1-stavs parkett og fliser.

Gulvene er ok.

Vegger:

Vegger med malte flater og fliser.

Veggene er ok - ingen observerbare skader.

Himlinger:

Himlinger med malte flater.

Himlingene er ok - ingen observerbare skader.

Tilstandsrapport

! TG 0 Etasjeskille/gulv mot grunn

Beskrivelse

Det er etasjeskillere av elementdekker.
Etasjeskille virker å ha sin tiltenkte funksjon uten konstruksjonsmessig negative avvik.

Følgende gulv ble ved befaringen nivellert med laser:

Stue/spisestue/kjøkken.

* I stue/spisestue/kjøkken ble det målt høydeavvik på 4 mm.

Resultatet/høydeforskjellen var innenfor standardens krav til avvik.

! TG 0 Innvendige dører

Beskrivelse

Malte dører.

Det er utført kontroll av åpne og lukkemekanismen til enkelte av dørene og de er funnet i orden.
Det bør på generelt grunnlag påregnes at dører har behov for justering med jevne mellomrom.

Andre innvendige forhold

Beskrivelse

Dørtelefon/-calling til oppgangens inngangsdør.
Leiligheten er sprinklet/overrislingsanlegg.

VÅTROM

5. ETASJE > BAD/VASKEROM

Generell

Beskrivelse

Flislagt bad/vaskerom med vannbåren gulvarme.

Bad/vaskerom ble bygget nytt i 2025 og det er utstedt ferdigattest for boligen. Det legges til grunn at utførende entreprenør har fremlagt dokumentasjon/kontrollerklæringer for utførelsen, før utstedelse av ferdigattest.

5. ETASJE > BAD/VASKEROM

! TG 0 Overflater vegger og himling

Beskrivelse

Vegger er flislagte.
Himling er malt, m/downlights.

5. ETASJE > BAD/VASKEROM

! TG 0 Overflater Gulv

Beskrivelse

Flislagt badegulv med vannbåren gulvvarme.

Det ble målt nivåforskjell på 30 mm fra topp slukrist til topp flis ved badedør.
Forskriftskravet er at våtrommets vanntette sjikt i alle ytterkanter må være minimum 25 mm høyere enn overkant slukrist og dette er ok.

Tilstandsrapport

Fall i dusj er ok.

5. ETASJE > BAD/VASKEROM

! TG 0 Sluk, membran og tettesjikt

Beskrivelse

Det er plastsluk med synlig klemring.
Det er støpt helt inntil klemring så ingen synlig membran/mansjett i ytterkant av klemringen.

5. ETASJE > BAD/VASKEROM

! TG 0 Sanitærutstyr og innredning

Beskrivelse

Heldekkende servant, servantskap, speil, veggmontert wc og 2 svingbare dusjvegger ved nedsenket dusjhjørne.
Opplegg for vaskemaskin og stikkontakt for tørketrommel.

5. ETASJE > BAD/VASKEROM

! TG 0 Ventilasjon

Beskrivelse

Badet har mekanisk avtrekksventilasjon, tilknyttet leilighetens balanserte ventilasjonsanlegg. Tilluftsspalte ved døren.

5. ETASJE > BAD/VASKEROM

Tilliggende konstruksjoner våtrom

Beskrivelse

Badet har blitt bygget nytt i 2025 og har ikke vært i bruk.

Hulltaking i tilliggende konstruksjoner til dusjhjørnet er ikke utført av på grunn av at badet er nyere enn 5 år. Det legges til grunn at utførende entreprenør har fremlagt dokumentasjon/kontrollerklæringer for utførelsen, før utstedelse av ferdigattest.

5. ETASJE > DUSJBAD

Generell

Beskrivelse

Flislagt dusjbad med vannbåren gulvarme.

Dusjbadet ble bygget nytt i 2025 og det er utstedt ferdigattest for boligen. Det legges til grunn at utførende entreprenør har fremlagt dokumentasjon/kontrollerklæringer for utførelsen, før utstedelse av ferdigattest.

5. ETASJE > DUSJBAD

! TG 0 Overflater vegger og himling

Beskrivelse

Vegger er flislagte.
Himling er malt, m/downlights.

Tilstandsrapport

5. ETASJE > DUSJBAD

! TG 0 Overflater Gulv

Beskrivelse

Flislagt badegulv med vannbåren gulvvarme.

Det ble målt nivåforskjell på 30 mm fra topp slukrist til topp flis ved badedør.
Forskriftskravet er at våtrommets vanntette sjikt i alle ytterkanter må være minimum 25 mm høyere enn overkant slukrist og dette er ok.

Fall i dusj er ok.

5. ETASJE > DUSJBAD

! TG 0 Sluk, membran og tettesjikt

Beskrivelse

Det er plastsluk med synlig klemring.
Det er støpt helt inntil klemring så ingen synlig membran/mansjett i ytterkant av klemringen

5. ETASJE > DUSJBAD

! TG 0 Sanitærutstyr og innredning

Beskrivelse

Heldekkende servant, servantskap, speil, veggmontert wc og 2 svingbare dusjvegger ved nedsenket dusjhjørne.

5. ETASJE > DUSJBAD

! TG 0 Ventilasjon

Beskrivelse

Badet har mekanisk avtrekksventilasjon, tilknyttet leilighetens balanserte ventilasjonsanlegg. Tilluftsspalte ved døren.

5. ETASJE > DUSJBAD

Tilliggende konstruksjoner våtrom

Beskrivelse

Badet har blitt bygget nytt i 2025 og har ikke vært i bruk.

Hulltaking i tilliggende konstruksjoner til dusjhjørnet er ikke utført av på grunn av at badet er nyere enn 5 år. Det legges til grunn at utførende entreprenør har fremlagt dokumentasjon/kontrollerklæringer for utførelsen, før utstedelse av ferdigattest.

KJØKKEN

5. ETASJE > STUE/SPIESTUE/KJØKKEN

! TG 0 Overflater og innredning

Beskrivelse

Kjøkkeninnredning med folierte fronter, som er montert i åpen løsning med stue/spisestue. Underlimt kjøkkenkum i benkeplate av stein. Avtrekksvifte. Integrert induksjonstopp, stekeovn, oppvaskmaskin, kjøle- og frysenskap.

Kjøkkeninnredning med integrerte hvitevarer er fra byggeåret/2025.
Det er montert aquastop/waterguard i kjøkkenbenken samt komfyrvakt.

Kjøkkeninnredningen har ingen observerbare skader.

Tilstandsrapport

5. ETASJE > STUE/SPISESTUE/KJØKKEN

! TG 0 Avtrekk

Beskrivelse

Det er mekanisk avtrekk via byggets/leilighetens balanserte ventilasjonsanlegg.

TEKNISKE INSTALLASJONER

! TG 0 Vannledninger

Beskrivelse

Vannrør av plast, som er lagt rør-i-rør og med fordelerskap i badene. Fordelerskapene har overløpsrør.

Stoppekraner i fordelerskapene.

Rørføringer og rørenes tilstand kan være vanskelig å gi en fullstendig vurdering av da disse for det meste ligger skjult i boligens vegger og konstruksjoner eller er innkasset.

Undertegnede har ikke vurdert, kun beskrevet røranlegget av den grunn at dette krever spesielt utstyr og kompetanse.

Alder, fortetting og brudd kan være risikomomenter i et hvert anlegg.

Tegn til dette ble ikke observert eller opplyst på befaringdagen.

! TG 0 Avløpsrør

Beskrivelse

Avløpsrør av plast.

Rørføringer og rørenes tilstand kan være vanskelig å gi en fullstendig vurdering av da disse for det meste ligger skjult i boligens vegger og konstruksjoner eller er innkasset.

Undertegnede har ikke vurdert, kun beskrevet røranlegget av den grunn at dette krever spesielt utstyr og kompetanse.

Alder, fortetting og brudd kan være risikomomenter i et hvert anlegg.

Tegn til dette ble ikke observert eller opplyst på befaringdagen.

! TG 0 Ventilasjon

Beskrivelse

Balansert avtrekksventilasjon.

Det er tilluft i oppholdsrom og avtrekk fra kjøkken og våtrom/toalett.

! TG 0 Andre VVS-installasjoner

Beskrivelse

Varmt vann og vannbåren gulvvarme, som er tilknyttet fellesanlegg.

Rørføringer og rørenes tilstand kan være vanskelig å gi en fullstendig vurdering av da disse for det meste ligger skjult i boligens vegger og konstruksjoner eller er innkasset.

Alder, fortetting og brudd kan være risikomomenter i ett hvert anlegg.

Tegn til dette ble ikke observert eller opplyst på befaringdagen.

Tilstandsrapport

! TG 0 Andre installasjoner

Beskrivelse

Downlights i begge bad, lamper fungerer.

Elektrisk anlegg

Dette er en forenklet kontroll begrenset til de spørsmål og undersøkelser som forskrift til avhendingslova (tryggere bolighandel) § 2-18 inneholder. Dette kan ikke sammenlignes med en kontroll utført av offentlig myndighet (Det lokale eltilsyn) eller registrert elektrovirksomhet, og en bygnings sakkyndig har verken kompetanse eller lov til å foreta en slik kontroll.

Tilstanden er vurdert ut fra den forenklede og begrensede kontrollen som forskriften inneholder. El-anlegget kan ha feil og mangler som en slik forenklet undersøkelse ikke vil avdekke. Vær derfor oppmerksom på denne risikoen, og søk videre veiledning eller få en fullstendig kontroll utført av registrert elektrovirksomhet.

Beskrivelse

Fordelingskurser med jordfeilautomater. Det elektriske sprede-/fordelernet er i jordet anlegg fra byggeåret.

Det foreligger kursfortegnelse i sikringsskap.

Det antas at det er tilstrekkelig kapasitet til normal bruk.

* Det er utstedt Samsvarserklæring for el-arbeid som er utført i forbindelse med oppføring av bygget/leiligheten, datert 25.2.2025

1. Foreligger det eltilsynsrapport de siste 5 år, og det er ikke foretatt arbeid på anlegget etter denne, utenom retting av eventuelle avvik i eltilsynsrapport (dvs en el-tilsynsrapport uten avvik)?

Nei

Spørsmål til eier

2. Når ble det elektriske anlegget installert eller sist gang totalt rehabilitert (årstall)? Med totalt rehabilitert menes fullstendig utskiftet anlegg fra inntakssikring og videre.

2025

3. Er alle elektriske arbeider/anlegg i boligen utført av en registrert elektroinstallasjonsvirksomhet?

Ja

4. Er det elektriske anlegget utført eller er det foretatt tilleggsarbeider på det elektriske anlegget etter 1.1.1999?

Ja

Eksisterer det samsvarserklæring?

Ja

Det er utstedt Samsvarserklæring for el-arbeid som er utført i forbindelse med oppføring av bygget/leiligheten, datert 25.2.2025

5. Foreligger det kontrollrapport fra offentlig myndighet – Det Lokale Eltilsyn (DLE) eller eventuelt andre tilsvarende kontrollinstanser med avvik som ikke er utbedret eller kontrollen er over 5 år?

Nei

6. Forekommer det ofte at sikringene løses ut?

Nei

7. Har det vært brann, brantilløp eller varmgang (for eksempel termiske skader på deksler, kontaktpunkter eller lignende) i boligens elektriske anlegg?

Nei

Generelt om anlegget

8. Er det tegn til at det har vært termiske skader (tegn på varmgang) på kabler, brytere, downlights, stikkontakter og elektrisk utstyr? Sjekk samtidig tilstanden på elektrisk tilkobling av varmtvannsbereider, jamfør eget punkt under varmtvannstank

Nei

9. Er der synlig defekter på kabler eller er disse ikke tilstrekkelig festet?

Nei

Inntak og sikringsskap

10. Er det tegn på at kabelinnføringer og hull i inntak og sikringsskap ikke er tette, så langt dette er mulig å sjekke uten å fjerne kapslinger?

Tilstandsrapport

Nei

11. Finnes det kursfortegnelse, og er den i samsvar med antall sikringer?

Ja

12. Foreta en helhetsvurdering av det elektriske anlegget, dets alder, allmenne tilstand og fare for liv og helse. Bør det elektriske anlegget ha en utvidet el-kontroll?

Nei

Generell kommentar

Det elektriske anlegget er ikke vurdert, kun beskrevet.

Arealer, byggetegninger og brannceller

Standard gjeldende fra 01.01.2024

Arealmålinger og arealoppsett er basert på Norsk standard 3940:2023 Areal- og volum-beregninger av bygninger. Arealet gjelder for tidspunktet da boligen ble målt

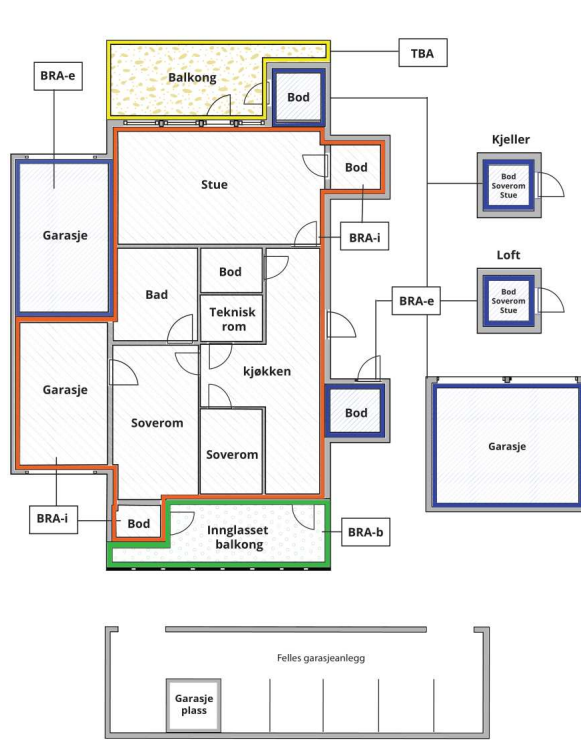
Hva er måleverdig areal?

Arealet i rommet må ha minst 1,90 m fri høyde over gulvet og minst bredde på 0,60 m. Et loft med skråtak vil for eksempel bare få registrert målbart areal der høyden er minst 1,90 m og bredden minst 0,60 m. Rommet må ha dør eller luke, og gangbart gulv.

Hva er bruksareal?

$$\text{BRA} = \text{BRA-i} + \text{BRA-e} + \text{BRA-b}$$

Bruksarealet for bygningen er bruttoarealet minus arealet som optas av yttervegger.



Carport og/eller garasjeplass i felles garasjeanlegg er ikke måleverdig areal

| | |
|---------------------------------|---|
| Internt bruksareal (BRA-i) | Arealet innenfor boenheten(e) |
| Eksternt bruksareal (BRA-e) | Arealet av alle rom utenfor boenheten(e) og som tilhører denne, slik som for eksempel boden |
| Innglasset balkong mv (BRA-b) | Arealet av innglasset balkong, veranda eller altan når denne er tilknyttet boenheten(e) |
| Terrasse- og balkongareal (TBA) | Arealet av terrasser, åpne balkonger og åpen altan tilknyttet boenheten(e) |

Gulvareal (GUA) Er sum av BRA (bruksareal) og ALH (areal med lav takhøyde).
Areal med lav takhøyde (ALH) er ikke måleverdig areal, som skyldes skråtak og lav himlingshøyde.

GUA kan opplyses i markedsføring der det er aktuelt for den konkrete boligen og kun sammen med BRA-i, for eksempel der gulvflaten har en verdi og har funksjon ved møblering og bruk av rommene. Ikke innredet areal som kaldloft, måles og oppgis normalt ikke.

Arealet kan ikke alltid fastsettes nøyaktig

Areal kan være komplisert eller umulig å måle opp nøyaktig fordi det er vanskelig å fastslå tykkelsen på innervegger, skjevheter i og utforming av bygningskonstruksjoner som karnapp, buer og vinkler som ikke er rette, åpne rom over flere etasjer og så videre.

Eiendommens markedsverdi kan ikke baseres på en matematisk beregning basert på antall kvadratmeter opplyst i rapporten. Opplysninger om areal kan altså ikke alene benyttes for å beregne eiendommens verdi.

Den bygningsakkyndige kan avdekke eventuelle bruksendringer og avvik i branncelleinndeling

Den bygningsakkyndige ser på byggetegninger hvis de er tilgjengelige og dette er en del av oppdraget, og vurderer bruken av boligen opp mot tegningene. Hvis den bygningsakkyndige avdekker at en bolig ikke ser ut til å være delt opp i brannceller etter kravene i byggeteknisk forskrift på befaringstidspunktet, skal det opplyses om dette.

Reglene om bruksendring og brannceller kan være kompliserte. Søk videre faglige råd om rapporten ikke gir deg svar. Den bygningsakkyndige kan ikke vurdere og svare på alle spørsmål, og kan heller ikke vite om kommunen kan gi unntak for kravene som gjelder. [Vil du vite mer?](#)

Om brannceller

En branncelle er hele eller avgrensede deler av en bygning hvor en brann fritt kan utvikle seg uten at den kan spre seg til andre bygninger eller andre deler av bygningen i løpet av en fastsatt tid.

Om bruksendring

Bruksendring er å endre bruken av et rom fra en tillatt bruk til en annen. Dette kan kreve søknad og tillatelse, for eksempel hvis du endrer et rom fra bod til soverom eller arbeidsrom, eller hvis du endrer en bolig til to separate boliger.

Rom for varig opphold har krav til takhøyde, romstørrelse, rømningsvei og lysforhold som må være oppfylt. Du kan søke kommunen om unntak for kravene, men kan ikke regne med å få unntak for krav som går på helse og sikkerhet, for eksempel krav til rømningsvei.

Bruksendring som krever godkjenning, og som ikke er søkt bruksendret, er ulovlig. Kommunen kan etter plan- og bygningsloven kapittel 32 forfølge overtredelser. Kommunen kan pålegge deg å avslutte den ulovlige bruken, eventuelt å rette eller tilbakeføre rommet til godkjent bruk.

Arealer

4-roms eierseksjon

| Etasje | Bruksareal BRA m ² | | | SUM | Terrasse- og balkongareal (TBA) |
|-----------------------|-------------------------------|-----------------------------|----------------------------|-----|---------------------------------|
| | Internt bruksareal (BRA-i) | Eksternt bruksareal (BRA-e) | Innglasset balkong (BRA-b) | | |
| 5. etasje | 113 | | | 113 | 38 |
| Kjeller - fellesareal | | 10 | | 10 | |
| SUM | 113 | 10 | | | 38 |
| SUM BRA | 123 | | | | |

Romfordeling

| Etasje | Internt bruksareal (BRA-i) | Eksternt bruksareal (BRA-e) | Innglasset balkong (BRA-b) |
|-----------------------|--|-----------------------------|----------------------------|
| 5. etasje | Entre/gang, bad/vaskerom, dusjbad, 3 soverom, stue/spisestue/kjøkken | | |
| Kjeller - fellesareal | | 2 boder | |

Kommentar

Leiligheten ligger i 5. etasje og har atkomst via heis eller trapp.

Leiligheten er innredet med:

Entre/gang, bad/vaskerom, dusjbad og stue/spisestue med åpen kjøkkenløsning samt 3 soverom, hvorav ett med omkleddingsavdeling.

Fra spisestuen og det største soverommet er det utgang til terrasse på ca 38 m².

Fra stuen er det utgang til svalgang.

Det medfølger:

- 2 kjellerboder, som er 5 m² hver. Bodene er merket henholdsvis "B 13" og "B 67".

* Generelt vedrørende arealmåling og vurdering av rom:

Innvendig målte arealer.

Alle innvendige sjakter, rørkasser o.l. er medberegnet i boligens areal.

Det er bruken av rommet på befaringstidspunktet som avgjør rommets navn og definisjon i arealoppstillingen.

Dette betyr at rommet både kan være i strid med Teknisk forskrift (TEK) og mangle godkjennelse i kommunen for den aktuelle bruken, uten at dette vil få betydning for takstmannens valg av romdefinisjon.

Det kan være avvik i dagens rombruk/rombenevnelse i forhold til boligens opprinnelige byggemeldte/godkjente tegninger.

Dette er i henhold til gjeldende måleregler (NS3940).

Rombetegnelser er skjønsmessig vurdert på stedet og tilfredsstillende ikke nødvendigvis kravene i Teknisk forskrift for rom til varig opphold mht. rommets størrelse, takhøyde, lysforhold og rømning.

Lovlighet

Byggetegninger

Det foreligger godkjente og byggemeldte tegninger, som stemmer med dagens bruk

Kommentar: Leiligheten har opprinnelige rominndeling.

Nyere håndverkstjenester

Er det ifølge eier utført håndverkstjenester på boligen siste 5 år?

Ja Nei

Kommentar: Bygget ble ferdigstillet i 2025

Befarings - og eiendomsopplysninger

Befaring

| Dato | Til stede | Rolle |
|-----------|--------------------|---------------|
| 21.5.2026 | Finn H. Bjørntvedt | Takstingeniør |

Matrikkeldata

| Kommune | gnr. | bnr. | fnr. | snr. | Areal | Kilde | Eieforhold |
|----------|------|------|------|------|-----------------------|------------------------|------------|
| 301 OSLO | 3 | 660 | | 72 | 3111.6 m ² | Iflg Norges Eiendommer | Eiet |

Adresse

Prinsessealléen 2 C

Hjemmelshaver

Narjes Sabet og Mohsen Salehi

Kommentar

Felles tomt for sameiet.

Boligselskap

Prinsessealléen 2
Boligsameie

Eierandel

113 / 5208

Forretningsfører

USBL tlf: 22 98 38 00

Organisasjonsnr

935189470

Eiendomsopplysninger

Beliggenhet

Sentral og attraktiv beliggenhet i nyere bebyggelse på Madserud / Skøyen.
Alle servicetilbud, forretninger og kafeer i umiddelbar nærhet.
Kort avstand til tur- og rekreasjonsmuligheter.
Kort vei til barnehager, skoler alle trinn og offentlig kommunikasjon.
Gateparkering,

Adkomstvei

Eiendommen har atkomst fra offentlig vei, enden av blindvei.

Tilknytning vann

Boligen er tilknyttet offentlig vann.

Tilknytning avløp

Eiendommen er tilknyttet offentlig avløpsnett via private stikkledninger.

Regulering

Regulert område.

Om tomten

Opparbeidet og beplantet fellesareal.

Tinglyste/andre forhold

Totale felleskostnader er kr 5.757,- pr måned som inkluderer felleskostnader med kr 4.101,-, tillegg varme/varmt vann med kr 1.656,- samt vanlige poster for boligsameier.

Bebyggelsen

Prinsessealléen 2 Boligsameie består av i alt 107 seksjoner, hvorav 32 næringsseksjoner/garasjeplasser.
Bygningen ble ferdigstillet i 2025 og er oppført på eiet tomt, felles for sameiet.

Sameiet er registrert i Foretaksregisteret i Brønnøysund med org nr 935 189 470 og USBL er forretningsfører for sameiet.

* Det er utstedt ferdigattest for oppføring av bygget/leiligheten, datert 14.10.2025

Forsikring

| Selskap | Avtalenr | Type | Forsikringssum | Årlig premie |
|------------------|--|------|----------------|--------------|
| If... | SP6641293 | | | |
| Kommentar | Fellespolise for bygningsmassen, seksjonseier må selv tegne innboforsikring. | | | |

Kilder og vedlegg

Dokumenter

| Beskrivelse | Dato | Kommentar | Status | Sider | Vedlagt |
|-------------------|------|--|-------------|-------|---------|
| Eier | | | Gjennomgått | | Nei |
| Norges Eiendommer | | Gnr., bnr., snr., eierbrøk, byggeår, tomtestørrelse og hjemmelshaver ifølge Norges Eiendommer. | Gjennomgått | | Nei |
| Forretningsfører | | Opplysninger om felleskostnader, regnskapstall (eventuell andel gjeld) og forsikringsforhold. | Gjennomgått | | Nei |
| Ferdigattest | | Det er utstedt ferdigattest for oppføring av bygget/leiligheten, datert 14.10.2025 | Gjennomgått | | Nei |
| Samsvarserklæring | | Det er utstedt Samsvarserklæring for el-arbeid som er utført i forbindelse med oppføring av bygget/leiligheten, datert 25.2.2025 | Gjennomgått | | Nei |
| Egenerklæring | | Eieres Egenerklæring er mottatt i utfylt stand. | Gjennomgått | | Nei |

Revisjoner

| Versjon | Ny versjon | Kommentar |
|---------|------------|-----------|
| 1 | 29.05.2026 | |
| 2 | 01.06.2026 | |

For gyldighet på rapporten se forside

Tilstandsrapportens avgrensninger

STRUKTUR • REFERANSENIVÅ • TILSTANDSGRADER

- Rapporten er basert på innholdskrav i Forskrift til avhendingslova (tryggere bolighandel). Formålet er å gi en tilstandsanalyse til bruk for den som bestiller og/eller i et salg til forbruker, og ikke for andre tredjeparter. Rapportens struktur, metode og begrepsbruk følger i hovedsak Norsk Standard NS 3600:2018 (Teknisk tilstandsanalyse ved omsetning av bolig), samt Takstbransjens retningslinjer for arealmåling når det gjelder fordeling mellom P-areal og S-areal.
- Tilbakeholdt eller uriktig informasjon som har betydning for vurderingen, er ikke bygningssakkyndiges ansvar. Rapporten beskriver avvik, altså en tilstand som er dårligere enn referansenivået. Rapporten framhever normalt ikke positive sider ved boligen ut over det som fremgår av tilstandsgradene.
- Tilstanden angis i rapporten og gir uttrykk for en gitt forventet tilstand blant annet vurdert ut fra alder og normal bruk slik:

i) **Tilstandsgrad 0, TG0:** Ingen avvik eller skader. I tillegg må bygningsdelen være tilnærmet ny, mindre enn 5 år, og det foreligger dokumentasjon på faglig god utførelse.

ii) **Tilstandsgrad 1, TG1:** Mindre avvik. Normal slitasje. Strakstiltak ikke nødvendig. TG1 kan gis når bygningsdelen er tilnærmet ny og det ikke foreligger dokumentasjon på faglig god utførelse.

iii) **Tilstandsgrad 2, TG2:** Vesentlige avvik, og mindre avvik som etter NS 3600 gir TG 2, men som ikke nødvendigvis krever umiddelbare tiltak. Konstruksjonen har normalt enten feil utførelse, en skade eller symptomer på skade, sterk slitasje eller nedsatt funksjon. Vedlikehold eller tiltak trengs i nær fremtid, det er grunn til å varsle fare for skader på grunn av alder eller overvåke spesielt på grunn av fare for større skade eller følgeskade. For skjulte konstruksjoner vil alder i seg selv være et symptom som kan gi TG2. For synlige konstruksjoner kan alder sammen med andre symptomer og momenter gi TG2. Avvik under TG2 kan gis sjablongmessig anslag.

iv) **Tilstandsgrad 3, TG3:** Store eller alvorlige avvik. Kraftige symptomer på forhold som man må regne med trenger utbedring straks eller innen kort tid. Påvist funksjonssvikt eller sammenbrudd. Avvik under TG3 skal gis sjablongmessig anslag.

v) **Tilstandsgrad TGiu:** Ikke undersøkt/ikke tilgjengelig for undersøkelse.

- Ved TG0 og TG1 gis det normalt ingen begrunnelse for valg av tilstandsgrad, fordi bygningen eller bygningsdelen da bare har normal slitasje. For anbefalte tiltak ved TG2 og TG3 må bruker av rapporten vurdere om tiltakene er nødvendige og lønnsomme. Hva det vil koste å utbedre rom eller bygningsdeler er et sjablongmessig anslag basert på registrert avvik og angitte tiltak i rapporten. Anslaget er gitt på generelt grunnlag og basert på erfaringstall i fem intervaller, og kan ikke forveksles med en konkret vurdering og tilbud fra en entreprenør eller håndverker. Det må eventuelt innhentes tilbud for en nærmere undersøkelse, og konkret og nøyaktig vurdering av utbedringskostnad. Kostnader til ikke oppdagede avvik/utbedringer/feil kan forekomme. Utbedringskostnad avhenger av personlige preferanser og markedspris på materialer og tjenesteyter.

PRESISERINGER

- Avvik vurderes ut fra tekniske forskrifter på godkjenningstidspunktet for bygget. Noen bygningsdeler vurderes etter gjeldende teknisk forskrift på befaringsstidspunktet. Dette gjelder blant annet:

i) Bad, vaskerom (våtrom)

ii) Forhold rundt brann, rømming, sikkerhet, for eksempel rekkverkshøyder/åpninger, ulovlige bruksendringer, brannceller mv.

- For skjulte konstruksjoner slik som vann og avløp uten dokumentasjon, er kvalitet og alder vurdert.

- Fastmonterte installasjoner, for eksempel innfelt belysning (downlights), demonteres ikke for å sjekke dampsperrer bak. Dette av hensyn til bygningssakkyndiges kompetanse og risikoen for skade.

- Kontroll av fukt i konstruksjonen ved hulltaking i bad og vaskerom (våtrom), rom under terreng (kjelleretasje, underetasje og sokkeletasje) eller andre bygningsdeler skjer etter eiers aksept. Hulltaking av våtrom og rom under terreng kan unntaksvis unnlates, se Forskrift til Avhendingsloven.

- Kontroll av romfunksjoner for P-ROM utføres kun når det ikke foreligger godkjente og byggemeldte tegninger, eller når tegninger ikke stemmer med dagens bruk.

- Bygningssakkyndig gir en forenklet vurdering av branntekniske forhold og elektriske installasjoner i boligen dersom det er mer enn fem år siden sist boligen hadde el-tilsyn. Bygningssakkyndig kan anbefale å konsultere offentlige myndigheter eller kvalifisert elektrofaglig fagperson ved behov for grundigere undersøkelser.

TILLEGGSUNDERSØKELSER

Etter avtale kan tilstandsanalysen utvides til også å omfatte tilleggsundersøkelser utover minimumskravet i forskriften.

BEFARINGEN

Rapporten gir en vurdering av byggverk og bygningsdeler som bygningssakkyndig har observert, og som fremkommer av Forskrift til avhendingsloven. Rapporten er likevel ingen garanti for at det ikke kan finnes skjulte feil, skader og mangler. NS 3600:2018 (Teknisk tilstandsanalyse ved omsetning av bolig) har undersøkelsesnivå fra 1 til 3, der undersøkelsesnivå 1 er det laveste og baseres på visuell observasjon. Rapporten baseres på undersøkelsesnivå 1 med få unntak (våtrom og rom under terreng). I praksis betyr dette at gjennomføringen av befaringen begrenses som følger:

- Det utføres kun visuelle observasjoner på tilgjengelige flater uten fysiske inngrep (f.eks. riving).

- Flater som er skjult av snø eller på annen måte ikke er tilgjengelig eller skjult, blir ikke kontrollert. Det foretas ikke funksjonsprøving av bygningsdeler, som isolasjon, piper, ventilasjon, el. anlegg, osv.

- Det gis ingen vurdering av boligens tilbehør, hvite- og brunevarer og annet inventar. Dette gjelder også integrert tilbehør.

- Inspisering av yttertak er basert på det som er synlig, normalt på innsiden fra loftet og utvendig fra stige/bakkenivå. Befaring av tak må være sikkerhetsmessig forsvarlig for å kunne gjennomføres.

Tilstandsrapportens avgrensninger

- Stikkprøvetakninger er utvalgt tilfeldig og kan innebære kontroll under overflaten med spiss redskap eller lignende.

UTTRYKK OG DEFINISJONER

- Tilstand: Byggverkets eller bygningsdelens tekniske, funksjonelle eller estetiske status på et gitt tidspunkt.
- Symptom: Observerbart forhold som gir indikasjon på hvilken tilstand et byggverk eller en bygningsdel befinner seg i. Benyttes ved beskrivelse av avvik.
- Skadegjørere: Zoologiske eller biologiske skadegjørere, i hovedsak råte, sopp og skadedyr.
- Fuktsøk: Overflatesøk med egnet søkeutstyr (fuktindikator) eller visuelle observasjoner.
- Fuktmåling: Måling av fuktinnhold i materiale eller i bakenforliggende konstruksjon ved bruk av egnet måleutstyr (blant annet hammerelektrode og pigger).
- Utvidet fuktsøk (hulltaking): Boring av hull for inspeksjon og fuktmåling i risikoutsatte konstruksjoner, primært i tilstøtende vegger til bad, utforede kjellervegger og eventuelt i oppforede kjellergulv.
- Normal slitasje: Forventet nedsliting av materiale i overflaten som er basert på enkle visuelle observasjoner. Kan vurderes sammen med bygningsdelens alder.
- Forventet gjenværende brukstid: Anslått tid et byggverk eller en del av et byggverk fortsatt vil være tjenlig for sitt formål (NS3600, Termer og definisjoner punkt 3.9)

AREALBEREGNING FOR BOENHETER

- Areal fastsettes etter Forskrift til avhendingsloven og Norsk Standard 3940 Areal- og volum-beregninger av bygninger fra 2023.
- Areal oppgis i hele kvadratmeter i rapporten, og gjelder for det tidspunkt oppmålingen fant sted.
- Bruksareal (BRA) er det måleverdige arealet som er innenfor omsluttete vegger målt i gulvhøyde (bruttoareal minus arealet som opptas av yttervegger). I tillegg til gulvhøyde gjelder regler om fri bredde for at arealet skal være måleverdig, med betydning for BRA av for eksempel loft med skråtak. BRA består av internt bruksareal (BRA-i), eksternt bruksareal (BRA-e) og innglasset balkong mv (BRA-b). Terrasse- og balkongareal (TBA) opplyses der tilstandsrapporten skal benyttes i boligomsetningen og der det er aktuelt. I tillegg kan gulvareal (GUA) og areal med lav takhøyde (ALH) opplyses sammen med BRA der det er aktuelt og en del av oppdraget. Rom skal ha atkomst og gangbart gulv for å kunne regnes som BRA/måleverdig areal.
- Arealet måles og oppgis dersom arealet oppfyller krav til måleverdighet.

- Arealet måles og oppgis dersom arealet oppfyller krav til måleverdighet, slik som at arealet må ha minst en bredde på 0,6m og minst en høyde på 1,9 m osv. Et rom kan være i strid med teknisk forskrift og mangle godkjenning hos kommunen for den aktuelle bruken, uten at dette får betydning for om arealet måles og oppgis i tilstandsrapporten. Når arealet måles tas det ikke hensyn til om arealet er lovlig oppført eller om bruken er lovlig, bruksendringer, lysforhold eller andre sikkerhetsmangler.

- Eiendommens markedsverdi kan ikke baseres på en ren matematisk beregning i forhold til antall kvadratmeter opplyst i rapporten. Opplysninger om areal kan altså ikke alene benyttes for beregning av eiendommens verdi.

- Rom som ligger utenfor boenheten, men som eier har påvist og/eller opplyst at tilhører boenheten, er oppmålt og inkludert i BRA-e. Det er ikke fremvist dokumentasjon på at rommet tilhører boenheten, med mindre dette er angitt særskilt. Rom utenfor boenheten kan omdisponeres av borettslaget/sameiet og dette kan påvirke boligens BRA. Vær oppmerksom på at NS 3940:2023 og eierseksjonsloven har ulik definisjon av fellesareal. Ved arealmåling gjelder NS 3940:2023 som definerer fellesareal slik: "Delen av bygning som brukes av to eller flere bruksenheter eller til bygningens forvaltning, drift eller vedlikehold."

- Se øvrig informasjon om areal i rapporten, Norsk Standard 3940 (2012 og 2023) og veiledningen til disse.

PERSONVERN

iVerdi AS, bygningssakkyndig og takstforetaket behandler personopplysninger som bygningssakkyndig trenger for å kunne utarbeide rapporten. Personvernerklæring med informasjon om bruk av personopplysninger og dine rettigheter finner du her [Personvernerklæring - iVerdi](https://www.norsktakst.no/norsk/om-norsk-takst/personvernerklaering/reservasjon/)

DELING AV PERSONOPPLYSNINGER FOR TRYGGERE BOLIGHANDEL OG MULIG RESERVASJON

Norsk takst og deres samarbeidspartnere benytter personopplysninger fra rapporten for analyse- og statistikkformål, samt utvikling og drift av produkter og tjenester for takstbransjen og andre aktører i boligomsetningen. Les mer om dette og hvordan du kan reservere deg på <https://www.norsktakst.no/norsk/om-norsk-takst/personvernerklaering/reservasjon/>

Vendu lager en boliganalyse basert på opplysninger fra rapporten. Les mer om dette og hvordan du kan reservere deg her: <https://samtykke.vendu.no/VA1083>

KLAGEORDNING FOR FORBRUKERE

Er du som forbruker misfornøyd med bygningssakkyndiges arbeid eller

Tilstandsrapportens avgrensninger

opptreden ved taksering av bolig eller fritidshus, se
www.takstklagenemnd.no for mer informasjon



Adresse

Prinsessealléen 2C, 0276 OSLO

Dato for energimerking

17.05.2026

Merkenummer

Energiattest-2026-296702

Bygningskategori

Boligblokker

Bygningsnummer

301131654

Gårdsnummer

3

Bruksnummer

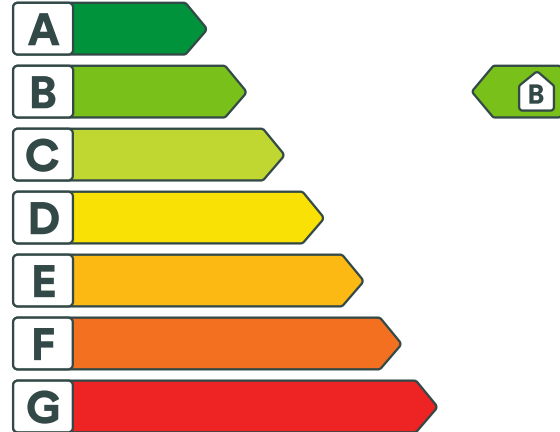
660

Seksjonsnummer

72

Bruksenhetsnummer

H0602



Energikarakteren

Energikarakteren angir hvor energieffektiv boligen er, inkludert oppvarmingsanlegget. Energikarakteren er beregnet ut fra den typiske energibruken for boligtypen. Beregningene er gjort ut fra normal bruk ved et gjennomsnittlig klima. Det er boligens energimessige standard og ikke bruken som bestemmer energikarakteren. Boligdata i denne attesten er beregnet ut fra opplysninger som er gitt av boligeier. Der opplysninger ikke er oppgitt, brukes typiske standardverdier for den aktuelle bygningstypen.



Boliginformasjon

Byggeår

2025

Bygningstype

Leilighet

Bruksareal

112,0 m²

Oppvarmet bruksareal

112,0 m²

Oppvarmet etasje

1

Bygningsmateriale

Betong

Oppvarming

Fjernvarme

Ventilasjon

Balansert ventilasjon



Energi

Beregnet vektet levert energi i normert klima er et nøkkeltall for å vurdere en bygnings energieffektivitet, der ulike energibærere (strøm, fjernvarme, varmepumpe) vekter ulikt.

Beregnet vektet levert energi i normert klima

Pr. KVM pr. år

61,68 kWh/m²

Beregnet levert energi i lokalt klima

Pr. KVM pr. år

61,68 kWh/m²

Totalt levert pr. år

9 585 kWh



Prinsessealléen 2C, 0276 OSLO



Detaljerings

| | |
|-------------------------------|----------------------------|
| Bygningsform Nei | Vegger Nei |
| Vindu Nei | Gulv Nei |
| Takkonstruksjon Nei | Ytterdører Nei |
| Energibruk Nei | Lekkasjetall Nei |
| Solceller Nei | |



Prinsessealléen 2C, 0276 OSLO



Tiltak

Brukertiltak

Tiltak 1: Slå el.apparater helt av

Elektriske apparater som har stand-by modus trekker strøm selv når de ikke er i bruk, og må derfor slås helt av.

Tiltak 2: Vask med fulle maskiner

Fyll opp vaske- og oppvaskmaskinen før bruk. De fleste maskiner bruker like mye energi enten de er fulle eller ikke.

Tiltak 3: Følg med på energibruken i boligen

Gjør det til en vane å følge med energiforbruket. Les av måleren månedlig eller oftere for å være bevisst energibruken. Ca halvparten av boligens energibruk går til oppvarming.

Tiltak 4: Luft kort og effektivt

Ikke la vinduer stå på gløtt over lengre tid. Luft heller kort og effektivt, da får du raskt skifta lufta i rommet og du unngår nedkjøling av gulv, tak og vegger.

Tiltak 5: Spar strøm på kjøkkenet

Ikke la vannet renne når du vasker opp eller skyller. Bruk kjeler med plan bunn som passer til platen, bruk lokk, kok ikke opp mer vann enn nødvendig og slå ned varmen når det har begynt å koke. Slå av kjøkkenventilatoren når det ikke lenger er behov. Bruk av microbølgeovn til mindre mengder mat er langt mer energisparende enn komfyren. Tin frossenmat i kjøleskapet. Kjøøl - og frys skal avrimes ved behov for å hindre unødvendig energibruk og for høy temperatur inne i skapet / boksen (nye kjølekap har ofte automatisk avriming). Fjern støv på kjøleribber og kompressor på baksiden. Slå av kaffetraker når kaffen er ferdig traktet og bruk termos. Oppvaskmaskinen har innebygde varmelementer for oppvarming av vann og skal kobles til kaldvannet, kobles den til varmtvannet øker energibruken med 20 - 40 % samtidig som enkelte vaske - og skylleprosesser foregår i feil temperatur.

Tiltak 6: Bruk varmtvann fornuftig

Bytt til sparedusj hvis du ikke har. For å finne ut om du bør bytte til sparedusj eller allerede har sparedusj kan du ta tiden på fylling av ei vaskebøtte; nye sparedusjer har et forbruk på kun 9 liter per minutt. Ta dusj i stedet for karbad. Skift pakning på dryppende kraner. Dersom varmtvannsberederen har nok kapasitet kan temperaturen i berederen reduseres til 70gr.

Tiltak 7: Velg hvitevarer med lavt forbruk

Når du skal kjøpe nye hvitevarer så velg et produkt med lavt strømforbruk. Produktene deles inn i energiklasser fra A til G, hvor A er det minst energikrevende. Mange produsenter tilbyr nå varer som går ekstra langt i å være energieffektive. A+ og det enda bedre A++ er merkinger som har kommet for å skille de gode fra de ekstra gode produktene.

Tiltak 8: Slå av lyset og bruk sparepærer

Slå av lys i rom som ikke er i bruk. Utnytt dagslyset. Bruk sparepærer, spesielt til utelys og rom som er kalde eller bare delvis oppvarmet.

Tiltak 9: Reduserer innetemperaturen

Ha en moderat innetemperatur, for hver grad temperatursenkning reduseres oppvarmingsbehovet med 5 %. Mennesker er også varmekilder; jo flere gjester – desto større grunn til å dempe varmen. Ha lavere temperatur i rom som brukes sjelden eller bare deler av døgnet. Monter tetningslister rundt trekkfulle vinduer og dører (kan sjekkes ved bruk av myggspiral/røyk eller stearinlys). Sett ikke møbler foran varmeovner, det hindrer varmen i å sirkulere. Trekk for gardiner og persiener om kvelden, det reduserer varmetap gjennom vinduene.

Tiltak 10: Tiltak utendørs

Monter urbryter (koblingsur) på motorvarmeren slik at den ikke står på mer enn nødvendig. Skift til sparepærer. Sparepærer på 5, 7, 11, 15, og 20 W tilsvarer glødelamper på henholdsvis 25, 40, 60, 75 og 100 W, og de varer dessuten lenger, 8.000-15.000 timer mot 1.000-2.500 timer for glødelamper. Det kan monteres fotocelle på utebelysningen slik at det automatisk går av/på etter dagslyset/mørket. Eller det kan monteres bevegelsessensor slik at lyset kun går på ved bevegelse og slås av automatisk etter forhåndsinnstilt tid. For snøsmelteanlegg som kun er manuelt styrt av/på eller ift. lufttemperatur kan det installeres automatikk slik at snøsmelteanlegget både er temperatur- og nedbørsstyrt dvs. når det registreres nedbør og kulde samtidig.

Tiltak utendørs

Tiltak 11: Termostat- og nedbørsstyring av snøsmelteanlegg

Snøsmelteanlegget er kun manuelt styrt, eller styres kun etter lufttemperatur. Det installeres automatikk slik at snøsmelteanlegget både er temperatur- og nedbørsstyrt. Det kan være i form av en temperatur- og snøføler i bakken, med temperatur- og fuktføler i luften. Snøsmelteanlegget aktiveres kun ved behov dvs. når det registreres nedbør og kulde samtidig.

Tiltak 12: Montere urbryter på motorvarmer

Det monteres urbryter (koblingsur) på motorvarmeren slik at den ikke står på mer enn nødvendig.

Tiltak 13: Montere automatikk på utebelysning

Det kan monteres fotocelle på utebelysningen slik at det automatisk går av/på etter dagslyset/mørket. Eller det kan monteres bevegelsessensor slik at lyset kun går på ved bevegelse og slås av automatisk etter forhåndsinnstilt tid.

Tiltak 14: Skifte til sparepærer på utebelysning

Sparepærer på 5, 7, 11, 15, og 20 W tilsvarer glødelamper på henholdsvis 25, 40, 60, 75 og 100 W. Sparepærer gir like mye lys som vanlige glødelamper, men bruker bare rundt 20% av energien. De varer dessuten lenger, 8.000-15.000 timer mot 1.000 - 2.500 timer for glødelamper.

Tiltak på varmeanlegg

Tiltak 15: Individuell varmemåling i flerbolighus

Dersom det ikke er system for individuell måling og avregning av varme og varmtvann, bør dette vurderes innført. Med dette betaler den enkelte husstand kun for sitt faktiske forbruk, noe som vil gi en rettferdig fordeling av kostnadene, og som også motiverer til energisparing. Det må monteres nødvendig målerutstyr i varmesentralen, på varmekurser og i hver leilighet. Det finnes forskjellige løsninger og utstyr, det kan være med manuell avlesning i leilighetene, eller elektroniske målere som overfører forbruksverdier trådløst. Leverandør avleser årlig(eller oftere) alle måledata og utarbeider avregninger for alle leiligheter.



Om grunnlaget for energimerket

Enova er ansvarlig for energimerkeordningen. Energimerket beregnes på grunnlag av oppgitte opplysninger om boligen. For informasjon som ikke er oppgitt, brukes typiske standardverdier for den aktuelle bygningstypen fra tidsperioden den ble bygd i. Beregningsmetodene for energikarakteren baserer seg på NS 3031.

<https://www.enova.no/energimerking>



Spørsmål om energiattesten

Spørsmål om energiattesten, energimerkeordningen eller gjennomføring av energieffektivisering og tilskuddsordninger kan rettes til Enova Svarer.

For ytterligere råd og veiledning om effektiv energibruk se våre nettsider.

<https://www.enova.no>

EGENERKLÆRINGSSKJEMA

Dato: 18.05.2026

Til orientering vil dette skjema være en del av salgsoppgaven

| | | | |
|--------------|---------------------|-------------|-----------|
| Meglerfirma | Boa EM Oslo Vest | Oppdragsnr. | 1-26-0069 |
| Adresse | Prinsessealléen 2 C | | |
| Postnr. | 0276 | Sted | OSLO |
| Selgers navn | Mohsen Salehi | | |
| Selgers navn | Narjes Sabet | | |

SPØRSMÅL FOR ALLE TYPER EIENDOMMER (spørsmål som besvares med «Ja», skal beskrives nærmere i «Beskrivelse»)

Innledende informasjon om salg av boligen

Er det dødsbo?

Nei Ja

Salg ved fullmakt?

Nei Ja

Har du kjennskap til eiendommen?

Nei Ja

Tilleggs kommentar

Øvrige kommentarer:

Boligen er helt nyoppført (ferdigstilt 2025) og overlevert direkte fra utbygger. Selger har aldri bebodd eller tatt i bruk leiligheten, og har derfor ingen særskilt kunnskap om eiendommen utover dette.

Initialer selger:

M S

N S

Initialer kjøper (ved oppgjørsopdrag):

Selger har ikke bebodd eiendommen og har derfor ikke spesifikk kunnskap om den. Det kan derfor være skader og andre forhold ved eiendommen som ikke er spesifikt opplyst. Kjøper oppfordres derfor til å foreta en særlig grundig undersøkelse av eiendommen, gjerne med bistand av teknisk sakkyndi..

Jeg bekrefter at opplysningene er gitt etter beste skjønn. Jeg er kjent med at dersom jeg har gitt ufullstendige, uriktige eller misvisende opplysninger om eiendommen, vil forsikringsselskapet kunne søke hel eller delvis regress for sine utbetalinger eller redusere sitt ansvar helt eller delvis, jfr. vilkår for boligselgerforsikring punkt 7.1 og forsikringsavtaleloven kapittel 4.

Jeg er orientert om mitt mulige ansvar som selger etter avhendingsloven, eventuelt etter kjøpsloven (aksjeboliger), og om forsikringsselskapets boligselgerforsikringstilbud.

Jeg er klar over at avtale om forsikring er bindende. Jeg er også klar over at premietilbudet først kan påberopes når boligen er solgt (budaksept). Premietilbudet som er gitt av megler er bindende for forsikringsselskapet i 6 - seks - måneder fra oppdragsinngåelse med megler.

Etter dette vil premien og forsikringsvilkårene kunne justeres. Når premietilbudet ikke lenger er bindende for forsikringsselskapet må egenerklæringskjemaet signeres på nytt og eventuelle endringer påføres. Det vil da være forsikringspremien og forsikringsvilkårene på ny signeringsdato som legges til grunn.

Det kan ikke tegnes boligselgerforsikring ved følgende salg:

1. mellom ektefeller eller slektninger i rett oppstigende eller nedstigende linje, søsken, eller
2. mellom personer som bor eller har bodd på boligeiendommen og/eller
3. når salget skjer som ledd i sikredes næringsvirksomhet/er en næringsseidendom
4. etter at boligeiendommen er lagt ut for salg.
5. ved salg av helårs- og fritidsbolig er det krav til at det foreligger tilstandsrapport i henhold til Forskrift til avhendingslova (tryggere bolighandel).

Forsikringsselskapet kan ved skriftlig samtykke akseptere tegning av forsikring også i ovennevnte tilfeller. Dersom forsikringsselskapet ikke har gitt skriftlig samtykke, kan erstatningen bortfalle. Ved oppgjørsoppdrag trer forsikringen i kraft når kontrakten er signert av begge parter, begrenset til siste 12 måneder før overtakelse. Forøvrig oppfordrer selger potensielle kjøpere til å undersøke eiendommen grundig, jf avhendingsloven § 3-10 og kjøpsloven § 20 (aksjeboliger). Gyldig forsikring forutsetter at det for helårs- og fritidsbolig foreligger tilstandsrapport som er i henhold til Forskrift til avhendingslova (tryggere bolighandel)

- Jeg ønsker å tegne boligselgerforsikring.
- Jeg ønsker ikke å tegne boligselgerforsikring.
- Jeg har ikke mulighet til å tegne boligselgerforsikring iht. vilkår.

Dato 18.05.2026

Signert av Mohsen Salehi

Signert av Narjes Sabet

Boligopplysninger:

Saksbehandler: Robot H³ rfagre

Dato utkjrt: 18.05.26 Side 1 av 2

| | | |
|-------------------------------|------------------------------------|---------------------------------|
| Prinsessealleen 2 Boligsameie | V ³ r ref.: 2289/72 | Fjdselsdato eier: 06.09.1977 |
| Prinsessealleen 2 C | Type: Boligsameie | Fjdselsdato medeier: 14.03.1963 |
| 0276 OSLO | Eiere: Narjes Sabet, Mohsen Salehi | |
| Organisasjonsnr: 935 189 470 | Seksjonsnr: 72 | |

1: Felleskostnader

| | | |
|--------------------------------|-------------------------|-------|
| Tot. innv. m ³ ned: | 5 757 | |
| Felleskostnader: | Felleskostnader | 4 101 |
| | Tillegg varme/varmtvann | 1 656 |

Hvis boligselskapet har felles l³ n vil andel renter og avdrag p³ fellesgjelden reguleres m³ nedlig i henhold til gjeldende rente i banken. Det sendes ikke ut spesielt varsel ved endring av l³ nekostnadene.

Selger forplikter for felleskostnader i overtakelsesm³ neden, unntatt ved overtakelse den 1. i m³ neden. Vi forutsetter at kjrper og selger gjr opp seg imellom for oppgjrs m³ neden

3: Fellesgjeld

| | | | |
|---|---|-------------------------------------|---|
| Ajourf. Andel f.gj. (l ³ n): | 0 | Gjeld siste ³ rsoppg.: | 0 |
| Klient ajourf. l ³ n: | | Klient gj. s. ³ rsoppg.: | 0 |

4: SNrskilte opplysninger

Klausuler:

Styreleder: Christine Lemme
Adresse: Prinsessealleen 2 D
Postnr/-sted: 0276 OSLO
Telefon: Mob.: 95021441
E-post: prinsessealleen@mittusbl.no

6: Ligning - 2025

| | | | | | |
|---------------|--------|-----------|---|------------------|-----|
| Annen formue: | 15 230 | Gjeld: | 0 | Andre inntekter: | 533 |
| | | Utgifter: | 0 | | |

Usbl har ikke opplysninger om formuesverdi av boligen. For opplysninger om dette se www.skatteetaten.no

7: P³ lydende

| | | | |
|-------------------------|--|-----------------------|--|
| P ³ lydende: | | Opprinnelig innskudd: | |
| Seksjonsnr: 72 | | Partialobligasjonsnr: | |

8: Bygning/eiendom

Bygge³ r: 2025
G³ rds/bruksnr: 3/660 - seksjon:72
Bygningstype: Blokk
Feste/eiet tomt: Eiet Tomteareal: 3111.6

9: Forsikring

| | |
|-------------------------------------|---------------------|
| Forsikret i: If Skadeforsikring NUF | Polisenr: SP6641293 |
|-------------------------------------|---------------------|

10: Fasiliteter og andre enhetsopplysninger

| | | | | | |
|------------------------|---------------------------|---------------------|--------------|--------|-------|
| Ferdigstillt: | 28.02.2025 | Fjrste innflytting: | 28.02.2025 | SSBnr: | H0602 |
| Etasje: | 5 | Oppvarmingstype: | Uspesifisert | | |
| Heis: | Nei | | | | |
| Parkeringstype: | Uspesifisert parkering () | | | | |
| System ³ s: | Nei | Antall rom: | 4 | | |
| Husdyrhold: | | Oppr. antall rom: | 4 | | |
| Livslnp standard: | Nei | Kategori: | Blokk | | |

Fasiliteter:

Til eiendomsmegler: Ved innhenting av boligopplysninger m³ megler sjekke om seksjonen eier en p-plass, bod eller mc-/sykkelplass i tillegg til boligseksjonen. Seksjonene 77-107 er seksjonerte p-plasser, boder og mc-/sykkelplasser som er solgt i tillegg til boligseksjone Noen seksjoner har p-plass som tilleggsdel og denne kan bare selges sammen med boligen. Alt. m³ det reseksjoneres.

Noen seksjoner har p-plass som seksjonert tilleggsdel. Dersom p-plass selges m³ det reseksjoneres. Det gjelder pr. 16.5.2025 plassene: 1,3,12,13,51,57,65,70,49,67,68,21,28,29,33,39,47,7,74,69.

Boligopplysninger:

Saksbehandler: Robot H³ rfagre

Dato utkjørt: 18.05.26 Side 2 av 2

| | | | | |
|-------------------------------|------------------------|-----------------------------|----------------------|------------|
| Prinsessealléen 2 Boligsameie | V ³ r ref.: | 2289/72 | Fødselsdato eier: | 06.09.1977 |
| Prinsessealléen 2 C | Type: | Boligsameie | Fødselsdato medeier: | 14.03.1963 |
| 0276 OSLO | Eiere: | Narjes Sabet, Mohsen Salehi | | |
| Organisasjonsnr: | 935 189 470 | | | |

10: Fasiliteter og andre enhetsopplysninger

Eierskiftegebyret faktureres til selger via megler. Faktura sendes når eierskiftet er registrert. Vennligst vent med betaling til denne er mottatt, da KID nummer må oppgis ved betaling.

HUSORDENSREGLER – Prinsessealléen 2 Boligsameie

1. Formål

Disse reglene skal sikre et trygt, ryddig og trivelig bomiljø for alle beboere. Vis hensyn til naboene.

2. Ro og støy

- **Husk nabovett** – unngå unødvendig støy.
 - **Støyende arbeider (boring, banking, sliping osv.):**
 - **Mandag–fredag:** 09:00–22:00
 - **Lørdag:** 12:00–18:00
 - **Søndag og helligdager:** Ingen støyende arbeid
 - Støyende arbeid som forgår over lengre tid skal varsles
 - **Fest og selskap skal gjennomføres med hensyn til naboer.**
 - Naboer skal varsles i forkant.
 - Det skal være stillet etter kl 23:00.
-

3. Fellesarealer

- Fellesarealer skal holdes **rene, frie og ryddige**.
 - Grillområdet på takterrassen må bookes via **Bonabo**. Etter bruk skal grill rengjøres og området være ryddig.
 - Kun beboere i Prinsessealléen 2 og deres gjester kan bruke takterrassen til sosiale lag.
 - Personlige eiendeler (sko, barnevogner, sportsutstyr o.l.) skal ikke plasseres i fellesarealer. Dette gjelder også utenfor egen dør
 - Brann- og rømningsveier skal alltid være frie.
-

4. Avfall og gjenvinning

- Avfall skal sorteres og legges i riktige beholdere.
 - Ikke sett poser, papp, møbler eller grovavfall utenfor avfallsbeholdere.
 - Papp skal brettes/komprimeres før den kastes.
 - Det henvises til gjenvinningsstasjoner for store og mange pappkartonger og annet avfall
-

5. Parkering og sykler

- Parkeringsplasser er kun til **parkering av registrerte kjøretøy**.
 - **Permanent lagring** (f.eks. møbler, esker, dekk o.l.) på parkeringsplasser eller i sykkelboder er **ikke tillatt**.
 - Sykkelbodene er kun for sykler.
-

6. Dyrehold

- Dyrehold er tillatt så lenge det **ikke er til sjenanse**.
 - Hundelufting skal ikke foregå på sameiets fellesarealer
 - Eventuelle skader eller tilgrising må rengjøres umiddelbart.
-

7. Sikkerhet

- Ikke slippe inn ukjente. **Dører** og **garasjeport** skal holdes **lukket**.
 - Ved gjentatte brudd kan styret følge opp i henhold til sameiets vedtekter.
 - Send melding til styret ved tap av nøkkel.
-

8. Balkong / fasade

- Ikke rist tepper ut av balkong eller henge ting over rekkverk
 - Tenk sikkerhet og ta hensyn til balkongene under din egen
-

9. Lufting / ventilasjon

- Endring på ventilasjonsanlegget som påvirker balanse i bygget er ikke tillat.
-

10. Ansvar og brudd på regler

- Den enkelte beboer er ansvarlig for skader man påfører fellesarealer.
 - Ved gjentatte brudd kan styret følge opp i henhold til sameiets vedtekter.
-



Informasjon i forbindelse med salg av selveierbolig

Eierskiftemelding og bruk av Ambita Samhandling Forretningsfører

Ved eierskifte skal nødvendig dokumentasjon sendes til Usbl. Hvordan dette gjøres avhenger av om meglerkontoret har aktivert tjenesten *Ambita Samhandling Forretningsfører*.

Meglerkontorer som har aktivert Ambita Samhandling Forretningsfører

Fra 1. desember er det obligatorisk å bruke den digitale løsningen fullt ut. Dette innebærer:

- Alle salgsmeldinger skal sendes via Ambita Samhandling Forretningsfører.
- Henvendelser som sendes direkte på e-post vil **ikke** bli behandlet.

Meglerkontorer som ikke har aktivert Ambita Samhandling Forretningsfører

Henvendelser skal sendes på e-post til eierskifte@usbl.no og må inneholde:

- Kontaktopplysninger til megler
- Kontaktopplysninger til selger og kjøper (navn, adresse, telefonnummer og e-post)
- Opplysninger om boligen (navn på sameiet og seksjonsnummer)
- Opplysninger om kjøpekontrakten (tidspunkt for budaksept, avtalt pris og overtakelsesdato)

Usbl varsler alle medeiere ved utsendelse av giroer for felleskostnader, fortrinnsvis per e-post. Vi ber derfor om at e-postadressene til alle medeiere oppgis.

Gebyrer til Usbl

1. Boligopplysninger:

- **Full pakke**, ref. Infoland
- **Kun boligrapport**, ref. Infoland

2. Eierskiftegebyr:

- **kr 6.725,-** inkl. mva.
Faktura sendes megler når Usbl mottar eierskiftemelding.
Forfall er 1 md. etter overtagelse.

3. Eierskiftegebyr garasje plass i parkeringssameie/garasjelag:

- **Kr. 1.408,-** inkl. mva.
Faktura sendes megler når Usbl mottar eierskiftemelding.
Forfall er 1 md. etter overtagelse.


Dersom selger leier en p-plass i boligselskapet, må denne sies opp av selger selv direkte til styret.

Felleskostnader

Ta kontakt med Usbl på epost restanse@usbl.no for å få oppgitt eventuell restanse/avregning målere og IN, kontonummer og KID-nummer.

Viktig informasjon

Opplysninger gitt i dette brev og i boligopplysningsrapport er basert på de opplysninger forretningsfører har på tidspunktet for avgivelsen. Selger og megler må kontrollere de tall og den informasjon som fremkommer av disse boligopplysningene. Dersom det oppdages avvik mellom oppgitte tall eller informasjon i boligopplysningene og det som fremgår av andre dokumenter selger har, så må dette



meldes skriftlig inn til forretningsfører i god tid før salget. Det må henvises til hvilke dokumenter det er avvik mellom. Forretningsfører aksepterer intet erstatningsansvar for feil i de gitte opplysninger med mindre det er utvist grov uaktsomhet.

Boligopplysningsrapporten inneholder ikke detaljer om hva som dekkes av felleskostnadene. Dette fremkommer av regnskapet, noe megler og selger bes merke seg.

SIST ENDRET 02.01.2026



INNKALLING 2025

Prinsessealléen 2 Boligsameie

Onsdag 15.01.2025 kl. 18.00
Lilleakerveien 8

Styrets oppgaver

Styret skal lede borettslaget/sameiet i samsvar med lov, vedtekter og vedtak på årsmøtet.

Noen av styrets viktigste oppgaver:

- Styret avholder styremøter etter behov. Styret skal føre protokoll fra sine møter.
- Styret vedtar budsjett og nødvendige reguleringer av felleskostnader.
- Styret foretar bestillinger og anviser fakturaer til betaling.
- Styret tar beslutninger om bruk av midler til drift og vedlikehold.
- Styret behandler klagesaker og vedtar eventuelle reaksjoner i form av advarsler eller salgspålegg.
- Styret behandler skadesaker på bygning, og melder fra til Usbl om eventuelle forsikringsaker.
- Styret er arbeidsgiver for vaktmester, renholder med flere.

Usbl's oppgaver

Usbl er borettslagets/sameiets forretningsfører og bistår styret i deres virke.

Noen av Usbl's oppgaver:

- Sørger for forvaltning av borettslagets/sameiets midler.
- Krever inn felleskostnader. Foretar kontroll med innbetalinger og purringer, samt inndrivelse av eventuelle restanser via Klare Finans.
- Innberetter nødvendige opplysninger til offentlige myndigheter.
- Utarbeider utkast til budsjett.
- Bistår styret med råd og tilrettelegging av årsmøte.
- Fremforhandler gunstige rabattavtaler for borettslaget/sameiet og beboere.
- Registrerer eierskifter og påser at eventuelle regler for forkjøpsrett blir overholdt.
- Utfører løpende regnskapsførsel.
- Utarbeider årsregnskap.
- Registrerer og utbetaler styrehonorar.

Informasjon til beboerne

Informasjon til beboerne gis vanligvis av styret og henvendelser bør derfor i utgangspunktet rettes til styret.

Ved spørsmål om betaling av felleskostnader kan Klare Finans kontaktes på telefon 75 40 36 00 eller e-post post@klarefinans.no. Alle kan finne sine felleskostnader på Bonabo på usbl.no.

Du finner denne innkallingen, samt andre nyttige dokumenter og opplysninger om ditt borettslag/sameie på Bonabo for beboere. Fra menyen «Min bolig» og «Felleskostnader» får du også oversikt over dine månedlige felleskostnader.

Innkalling til ekstraordinært årsmøte i Prinsessealléen 2 Boligsameie

Det innkalles til ekstraordinært årsmøte i Prinsessealléen 2 Boligsameie

Tidspunkt: Onsdag 15.01.2025 kl. 18:00

Sted: Lilleakerveien 8, Auditorium/konferansesal Mustad eiendom

Saksliste

1 Konstituering

1.1 Valg av møteleder

1.2 Valg av sekretær

1.3 Valg av eier til å undertegne protokollen sammen med møtelederen

1.4 Opplysning om antall møtende med stemmerett og antall fullmakter

1.5 Godkjenning av innkalling

1.6 Godkjenning av saksliste

2 Valg av revisor

3 Valg av forretningsfører

4 Valg

4.1 Valg av styreleder

4.2 Valg av styremedlemmer

4.3 Valg av varamedlemmer

Styrets innstilling til de saker som skal behandles på ekstraordinært årsmøte

1. Konstituering

Innstilling til de respektive poster blir lagt fram på ekstraordinært årsmøte.

2. Valg av revisor

Usbl har rammeavtale med KPMG for revisjon av alle forvaltede boligselskap. Det anbefales at Prinsessealléen velger KPMG som revisor.

3. Valg av forretningsfører

Usbl er forespurt om å være forretningsfører for sameiet, og ber om årsmøtets samtykke.

4. Valg

I henhold til vedtektene skal sameiet ha et styre som består av styreleder og 2-4 styremedlemmer. I tillegg kan det velges inntil to varamedlemmer. Styrets leder velges særskilt.

Styremedlemmer tjenestegjør i to år av gangen om ikke annet fastsettes av årsmøtet.

4.1 Valg av styreleder

Det skal velges styreleder for to år.

4.2 Valg av styremedlemmer

Det skal velges 2-4 styremedlemmer for to år.

4.3 Valg av varamedlemmer

Det kan velges inntil to varamedlemmer.

Notater

A series of horizontal dotted lines for writing notes.

usbl@usbl.no
22 98 38 00

NO 950 285 680 MVA
Autorisert regnskapsførerselskap





INNKALLING 2026

Prinsessealléen 2 Boligsameie

Tirsdag 14.04.2026 kl. 18:00

USBL - Arbeidersamfunnets plass 1

Styrets oppgaver

Styret skal lede borettslaget/sameiet i samsvar med lov, vedtekter og vedtak på årsmøtet

Noen av styrets viktigste oppgaver:

- Forsvarlig drift og vedlikehold av eiendommen.
- Følger opp fellesarealer, tekniske anlegg og bygninger.
- Ansvar for HMS og internkontroll etter gjeldende regelverk.
- Inngå og følge opp avtaler (vaktmester, renhold, forsikring, strøm, mv.).
- Behandle henvendelser fra eierne.
- Behandler skadesaker på bygning, og melder fra til Usbl via Bonabo, om eventuelle forsikringsaker.
- Følger opp klager og nabokonflikter innenfor sitt mandat.
- Ansvar for budsjett, økonomisk styring, og å fastsette nivået på felleskostnadene.
- Arbeidsgiveransvar dersom borettslaget/sameiet har ansatte, vaktmester, renholder med flere.
- Avholde styremøter ved behov og føre protokoll.

Usbls oppgaver

Usbl er borettslagets/sameiets forretningsfører og bistår styret i deres virke.

Noen av Usbls oppgaver:

- Krever inn felleskostnader. Foretar kontroll med innbetalinger og purringer, samt inndrivelse av eventuelle restanser via Klare Inkasso.
- Innberetter nødvendige opplysninger til offentlige myndigheter.
- Utarbeider utkast til budsjett.
- Bistår styret med råd og tilrettelegging av årsmøte.
- Fremforhandler gunstige rabattavtaler for borettslaget/sameiet og beboere.
- Registrerer eierskifter og påser at eventuelle regler for forkjøpsrett blir overholdt, dersom dette er avtalt.
- Utfører løpende regnskapsførsel.
- Utarbeider årsregnskap.
- Utbetaler styrehonorar.

Informasjon til beboerne

Informasjon til beboerne gis vanligvis av styret og henvendelser bør derfor i utgangspunktet rettes til styret.

Du finner denne innkallingen, samt andre nyttige dokumenter og opplysninger om ditt borettslag/sameie på Bonabo. Fra menyen «Min bolig» og «Felleskostnader» får du også oversikt over dine månedlige felleskostnader. Logg inn på Usbl.no eller last ned appen Bonabo i din appbutikk ved å skanne QR-koden under.



Innkalling til ordinært årsmøte i Prinsessealléen 2 Boligsameie

Møtet finner sted tirsdag 14.04.2026 kl. 18:00 - USBL - Arbeidersamfunnets plass 1

Styret oppfordrer alle eiere til å lese gjennom dokumentene og vise interesse gjennom å delta på årsmøtet. Dette er en god anledning til å ta del i nyttige diskusjoner og velge styret som skal forvalte Prinsessealléen 2 Boligsameie det kommende året. Innkallingen er også tilgjengelig for nedlasting i Bonabo.

En seksjonseier kan møte ved fullmektig. Dette i henhold til eierseksjonsloven §§ 46 og 52.

Ved skriftlig votering skal fullmektig levere én stemmeseddel for hver sak.

Registreringsblanketten på siste side i innkallingen, må fylles ut og leveres ved registrering.

Styret oppfordrer til at samtlige eiere, medeiere og leietakere oppretter beboerprofil i Bonabo. Dersom du ikke har opprettet bruker, gjør du det på [Usbl.no](#), Bonabo – Min side. Oppgi e-post eller telefonnummer som er registrert hos Usbl (som eier av bolig, eller medlem), og lag et passord.

Saksliste

1 Konstituering

1.1 Valg av møteleder

1.2 Valg av sekretær

1.3 Valg av eier til å undertegne protokollen sammen med møtelederen

1.4 Opplysning om antall møtende med stemmerett og antall fullmakter

1.5 Godkjenning av innkalling

1.6 Godkjenning av saksliste

2 Godkjenning av årsregnskap 2025

3 Årsmelding 2025

4 Godtgjørelse til styret

5 Andre saker

5.1 Husordensregler

5.2 Bedre uteområde for barn, sklie og huske.

5.3 Innbrudd

5.4 Vannlekkasje i felles garasjeanlegg

5.5 Støy fra boring/snekring

5.6 Vanndammer i P-garasje

5.7 Navn på dørklokker

5.8 Bedre adgangskontroll

5.9 Utbedring av bodsystem

5.10 Innbrudd i bod 2

5.11 Liste over alle leietakere

5.12 2A Ytterdørren måste fixas

5.13 Upprepade falska brannalarm samt hög musik till morgonen

5.14 Programmering av tavler ved inngangsdøren

5.15 Fest og musikk på takterasse

5.16 Bruk av kullgrill

5.17 Utvendig renhold

6 Valg

6.1 Valg av varamedlemmer til styret

6.2 Valg av valgkomite

Saker som skal behandles på ordinært årsmøte

1. Konstituering

Innstilling til de respektive poster blir lagt fram på årsmøtet.

2. Godkjenning av årsregnskap 2025

Årsregnskapet og revisjonsberetningen for 2025 følger vedlagt. Årsregnskapet for 2025 anbefales godkjent.

Forslag til vedtak: Årsregnskapet for 2025 godkjennes

3. Årsmelding 2025

Årsmeldingen fra styret er frivillig og følger vedlagt.

Forslag til vedtak: Årsmeldingen tas til orientering

4. Godtgjørelse til styret

Styrets foreslåtte honorar gjelder for styreperioden 2025-2026 og kostnadsføres i regnskapet for 2026.

Forslag til vedtak: Styrehonorar på kr 70.000,- godkjennes

5. Andre saker

5.1 Husordensregler

Forslag til Husordensregler som skal være gjeldende for Prinsessealléen 2 Boligsameie.

Flertallskrav: 2/3 flertall

Forslag til vedtak: Husordensregler vedtas

5.2 Bedre uteområde for barn, sklie og huske.

Som et satsningsområde for familier, ønsker vi å legge inn sak om klatreplankene på fellesarealet/ på første plan. Her kan vi fint plassere en huske og en sklie. Foreslår at dette kjøpes inn for å gjøre området mer lekent og attraktivt for barnefamilier. Dette gir igjen økt verdi for samtlige leiligheter da det trekker en større kjøpergruppe.

Forslag til vedtak: Innkjøp av sklie og huske /erstatte skråplanker til klatring.

Styrets innstilling: Styret ønsker et konkret tilbud og plantegning før det kan vurderes.

5.3 Innbrudd

Hei! Sameiet har siden innflytting vært plaget med gjentagende innbrudd og innbruddsforsøk i i boder jevnlig siden innflytting. Det er overhengende sannsynlig at uvedkommende har tilgang til nøkler som gir adgang til bodområdet.

Forslag til vedtak: Det vedtas at sameiet iverksetter nødvendige sikringstiltak for å stoppe dette.

Styrets innstilling: Styret men er at dette er nå iverksatt

5.4 Vannlekkasje i felles garasjeanlegg

Det har siden innflytting vært påvist vannlekkasje i felles garasjeanlegg som har vært forsøkt utbedret av utbygger uten resultat. Det er i skrivende stund verre tilstander enn noen gang, fullstendig uakseptabelt.

Forslag til vedtak: Sameiet beslutter å engasjere egen fagekspertise for å få dette utredet og utbedret på utbyggers bekostning.

Styrets innstilling: Dette en reklamsjonssak som er under behandling

5.5 Støy fra boring/snekring

Vi er ganske oppgitt over antall ganger vi har blir utsatt for støy. Alltid på kveld (som i dag) eller i helgen. Har forståelse for nødvendigheten for bygging av skap, setter opp lys etc. slik alle måtte gjøre men her skjer det fremdeles (ett år etter innflytting) med jevne mellomrom, uten omtanke for naboene. Det virker som antall kvelder og helgedager med boring i betong vegg samt bruk av hammer tar aldri slutt og det blir svært ubehagelig, særlig i helgene når man har familie med småbarn på besøk.

Flertallskrav: 2/3

Forslag til vedtak: Endring i reglene slik at man er pliktet til å varsle naboene om planer for arbeid som skaper støy på kvelden og i helgene.

Styrets innstilling: Styret har tatt høyde for dette i husordensreglene. Styret oppfordrer beboere til å sende skriftlig klage når slike hendelser oppstår

5.6 Vanndammer i P-garasje

Det er tidvis svært mye vann i parkeringsgarasjen som blir liggende over lang tid. Vannet medfører at det dras mye skitt inn i ganger og heis. Det er heller ikke hensiktsmessig å sette gjenstander på bakken mens bilen pakkes mv. Hva tenker Gjelsten som drifter eiendom om saken?

Forslag til vedtak:

1. Undersøke om det er lekkasje i grunnmuren og evt treffe tiltak for å tette dette.
2. Flere matter innganger fra garasje og foran heisene i u.etasje
3. Vi beboere må sikkert bli flinkere å børste snø av våre biler før vi kjører inn i garasjeanlegget.

Styrets innstilling: Styret oppfordrer beboere til å børste så mye av snøen av bilene før de kjører og bruke nalen som er i garasjen på sinparkeringsplass. Vaktmester vil bli tilkalt i ekstreme tilfeller

Når det gjelder grunnvunnet som siger inn i garasjen så er dette en reklamasjonssak som er under behandling

5.7 Navn på dørklokker

Foreslår at leilighetsnr erstattes med egendefinerte navn på dørklokkene (callingsystem ved inngangsdørene)

Forslag til vedtak: Navn på dørklokkene erstattes av leilighetsnr dersom navn meldes fra av beboer (ellers forblir leilighetsnr).

Styrets innstilling: Styret tar kontakt med leverandør for å se dette er nå blitt en mulighet vi kan ha i vårt sameie.

Hvis det er mulig vil vi endre til etternavn i sted for leilighetsnummer.

5.8 Bedre adgangskontroll

Ettersom tyveri fra fellesarealer er et vedvarende problem selv ett år etter overtakelse, må adgangskontroll til bygget forbedres. Ytterdør og dør inn til bod og sykkelrom er ikke brutt opp, altså tyveri utføres av noen med nøkkel.

Adgang til bygget bør derfor endres fra et gammeldags anonymt nøkkelsystem til individuelt kort og kodesystem med logg. Kombinert med kameraovervåking av bod og sykkelrom vil terskelen for innbrudd øke betraktelig. Avtale med sikkerhetselskap bør inngås.

Flertallskrav: 2/3

Forslag til vedtak: Adgangskontroll til bygget skal forsterkes. Styret får i oppdrag å etablere adgangskontroll med logg og overvåking som minimerer risiko for at uvedkommende får tilgang til bygget. Avtale med sikkerhetselskap må vurderes.

Styrets innstilling: Styret ser denne saken som løst.

5.9 Utbedring av bodsystem

Få ordnet defekte dører (ene utgangen har vært defekt i snart 1 år- hvem som helst kommer seg inn og ut av bodsystemet selv uten nøkler) utskiftning av låser/nøkler, utbedre bodene-få inn noe mer robuste dører og låser, og overvåking så raskt som overhodet mulig. Samt få oversikt over hvem som har tilgang til garasjen?

Flertallskrav: 2/3

Forslag til vedtak: Fikse defekte dører og utskiftning av låser/nøkler, samt overvåking. Vurdere mer robuste dører og låser

Styrets innstilling: Styret ser denne saken som løst. Det vil ikke bli endringer av utforming av boder nå som vi har fått nytt låssystem og videoovervåking vil bli installert.

Dører er en reklamasjonssak som vil bli tatt opp på 1 årsbefaring

5.10 Inbrudd i bod 2

For å ha dette on the record - innbrudd i vår bod og 8-10 andrr

Forslag til vedtak: Tatt til orientering

Styrets innstilling: Styret ser denne saken som løst

5.11 Liste over alle leietakere

Fint å ha en oversikt over alle leietakere som bor i sameiet. I et tidligere sameie jeg har bodd i, viste det seg å være en leietaker som var en «infiltrator» på vegne av en tyveribande.

Forslag til vedtak: Offentlig liste over alle leietakere i sameiet

Tatt til orientering

Styrets innstilling: Dette er personopplysninger som ikke kan offentliggjøres. Det vil ikke bli en offentlig liste

5.12 2A Ytterdørren må fixas

Ytterdørren till 2A har haft inbrottsspor i mange måneder och den borde fixas så snabbt som möjligt.

Forslag til vedtak: Få dørren bytt ut.

Styrets innstilling: Døren er byttet og nytt beslag rundt døren er bestilt.

5.13 Upprepade falska brannalarm samt hög musik till morgonen

Det har varit upprepade falska brannalarm de senaste 3-4 månaderna, åtminstone 2 som jeg vet av i trappa 2A. Det senaste 8. mars ca kl 03:30 på morgonen till söndag. Jeg vet ikke vad orsaken er, men antar att en del er pga av fester till sen morgontimma och folk som röker inomhus. Det borde vara reglement på att ta fester och stå hej in på byn senast kl 12 och inte störa resten av huset till morgonen. Och framförallt inte att utlösa falskt alarm mitt i natten och sen fortsetta partaja som om inget har hent.

Forslag til vedtak: Innfør reglement eller folkvett att inte röka inomhus.

Styrets innstilling: Beboerene må innrette seg etter husordensreglene. Etter skriftlig klage vil Styret sende skriftlig advarsler hvis det finnes grunnlag for en advarsel. Styret vil utføre nødvendige konsekvenser hvis skriftlige advarsler ikke blir fulgt.

5.14 Programmering av tavler ved inngangsdøren

Blir det bulig å legge navn i tillegg til leilighetsnummer på tavler ved inngangsdøren. Vi opplever at det ringes på tilfeldige nummer ved ulike leveranser og ellers midt på natten.

Forslag til vedtak: Finne informasjon hvordan dette kan gjøres.

Styrets innstilling: Denne saken er allerede tatt opp.

5.15 Fest og musikk på takterasse

I løpet av sommeren har det vært flere høylytte fester på takterrassen. Når vi gikk opp satt det flere unge mennesker der, usikker om noen av de bodde engang her. Flere andre sameier har vedtatt forbud mot at takterrassen brukes av ander enn de som bor i bygget, og vi støtter dette

Flertallskrav: 2/3

Forslag til vedtak: Tydelig kommunikasjon om musikk volum og at det skal ikke festes etter kl 22.00. Leiligheter som leies ut på Airbnb burde ikke annonseres med "tilgang til stor og solrik takterasse" da det til trekker potensielle feiringer av ulike slag.

Styrets innstilling: Dette er håndtert i husordensreglene.

5.16 Bruk av kullgrill

Styret har, etter det jeg forstår, tillatt bruk av kullgrill som et prøveprosjekt. Dersom dette allerede er bestemt at ikke lenger tillates, kan forslaget sees bort i fra. Bruken av dette er særdeles sjenerende når røyken stiger opp langs bygget og hindrer andre beboere i å kunne sitte ute. Det er dessuten en brannfare knyttet til dette. Mener bruken av kullgrill faller inn under «Enhetene må ikke brukes slik at andre seksjonsledere påføres skade eller ulempe på en urimelig eller unødvendig måte».

Dette prøveprosjektet burde i utgangspunktet vært signalert ut til samtlige beboere, noe styret bør ta til etterretning. Om det så har vært, er ikke det noe sted å finne. Husordensreglene finnes ikke i min Bonabo.

Flertallskrav: 2/3

Forslag til vedtak: Forby kullgrill.

Styrets innstilling: Styret ønsker å utvide prøveprosjektet med 1 år da vi kun har fått 1 klage ved 1 hendelse i løpet av hele grillsesongen.

5.17 Utvendig renhold

Svalegangene bærer preg av lite renhold. Høstens eget avfall, men også søppel, sagflis, etc.

Har styret en klar plan på utvendig renhold?

Forslag til vedtak: Vedta intervaller på slikt renhold.

Styrets innstilling: Styret har tatt dette opp med med vaktmester og følger opp.

6. Valg

Sittende styre består av:

Styreleder, Christine Lemme, Valgt fra 15.01.2025, Valgt for 2 år
Styremedlem, Trond Alexander Alfer, Valgt fra 15.01.2025, Valgt for 2 år
Styremedlem, Simen Lange, Valgt fra 15.01.2025, Valgt for 2 år
Styremedlem, Vivian Diep, Valgt fra 15.01.2025, Valgt for 2 år
Styremedlem, Janne Sandberg, Valgt fra 15.01.2025, Valgt for 2 år
Varamedlem, Thea Jensen Ytreland, Valgt fra 15.01.2025, Valgt for 1 år

6.1 Valg av varamedlemmer til styret

På valg:

Varamedlem, Thea Jensen Ytreland

6.2 Valg av valgkomite

Arbeidskapital

| | Regnskap 2025 | Regnskap 2024 |
|--|------------------|------------------|
| B. Endring i arbeidskapital | | |
| Resultat | 630 360 | 0 |
| B. Endring arbeidskapital | 630 360 | 0 |
| C. Arbeidskapital | 630 360 | 0 |
| Spesifikasjon av arbeidskapital | | |
| Omløpsmidler | 1 582 964 | 0 |
| Kortsiktig gjeld | -952 604 | 0 |
| C Arbeidskapital | 630 360 | 0 |

Sameiets arbeidskapital er de økonomiske midlene som de har til rådighet pr. 31.12
De defineres som omløpsmidler fratrukket kortsiktig gjeld.

Resultatregnskap 2025 Prinsessealléen 2 Boligsameie

| | Note | Regnskap 2025 | Regnskap 2024 | Budsjett 2025 | Budsjett 2026 |
|--|------|------------------|------------------|------------------|------------------|
| INNEKT | | | | | |
| Leieinntekt | | | | | |
| Innkrevd felleskostnad | 1 | 3 570 080 | 0 | 3 479 336 | 3 698 370 |
| Leie forretningslokaler | 1 | 0 | 0 | 12 000 | 0 |
| Sum leieinntekt | | 3 570 080 | 0 | 3 491 336 | 3 698 370 |
| Sum inntekt | | 3 570 080 | 0 | 3 491 336 | 3 698 370 |
| KOSTNAD | | | | | |
| Lønnskostnad | | | | | |
| Lønnskostnad | 2 | 0 | 0 | 9 900 | 11 280 |
| Styrehonorar | 2 | 0 | 0 | 70 000 | 80 000 |
| Driftskostnad | | | | | |
| Energikostnad | | 641 655 | 0 | 1 148 336 | 1 105 000 |
| Kostnad eiendom/lokaler | 3 | 200 880 | 0 | 432 400 | 339 000 |
| Kommunale avgifter/renovasjon | | 1 317 391 | 0 | 797 000 | 797 000 |
| Lisens HMS, vedlikehold og andre lisenser. | 4 | 10 350 | 0 | 5 700 | 6 000 |
| Verktøy, inventar og driftsmateriell | 5 | 15 966 | 0 | 16 000 | 0 |
| Reparasjon og vedlikehold | 6 | 385 019 | 0 | 616 565 | 840 700 |
| Revisjonshonorar | | 8 341 | 0 | 9 000 | 10 000 |
| Forretningsførerhonorar | | 112 031 | 0 | 148 000 | 155 000 |
| Andre honorar | 7 | 750 | 0 | 21 000 | 5 000 |
| TV/bredbånd | | 6 757 | 0 | 9 000 | 10 000 |
| Forsikringer | | 156 471 | 0 | 187 500 | 185 000 |
| Eiendomsskatt | | 112 295 | 0 | 0 | 150 000 |
| Andre kostnader | 8 | 3 102 | 0 | 0 | 3 500 |
| Sum kostnad | | 2 971 007 | 0 | 3 470 401 | 3 697 480 |
| Driftsresultat | | 599 072 | 0 | 20 935 | 890 |
| FINANSPOSTER | | | | | |
| Renteinntekt | | 31 287 | 0 | 0 | 0 |
| Netto finansposter | | -31 287 | 0 | 0 | 0 |
| Årsresultat | | 630 360 | 0 | 20 935 | 890 |
| Overført sameiekapital | | 630 360 | 0 | 0 | 0 |
| SUM OVERFØRINGER | | 630 360 | 0 | 0 | 0 |

Balanse 2025 Prinsessealléen 2 Boligsameie

| | Note | 2025 | 2024 |
|----------------------------------|------|------------------|----------|
| EIENDELER | | | |
| Anleggsmidler | | | |
| Omløpsmidler | | | |
| Andre kortsiktige fordringer | | 5 988 | 0 |
| Forskuddsbetalte kostnader | | 103 178 | 0 |
| Innestående konsernkonto og bank | | 1 473 798 | 0 |
| Sum omløpsmidler | | 1 582 964 | 0 |
| SUM EIENDELER | | 1 582 964 | 0 |

Balanse 2025 Prinsessealléen 2 Boligsameie

| | Note | 2025 | 2024 |
|---------------------------------|----------|------------------|----------|
| EGENKAPITAL OG GJELD | | | |
| Egenkapital | | | |
| Opptjent egenkapital | | | |
| Annen egenkapital | | 630 360 | 0 |
| Sum opptjent egenkapital | | 630 360 | 0 |
| Sum egenkapital | 9 | 630 360 | 0 |
| Gjeld | | | |
| Kortsiktig gjeld | | | |
| Forskuddsbetalt felleskostnad | | 6 141 | 0 |
| Leverandørgjeld | | 385 722 | 0 |
| Annen kortsiktig gjeld | | 560 741 | 0 |
| Sum kortsiktig gjeld | | 952 604 | 0 |
| Sum gjeld | | 952 604 | 0 |
| SUM EGENKAPITAL OG GJELD | | 1 582 964 | 0 |

Sted: _____

Dato: _____

Christine Lemme
Styreleder

Janne Sandberg
Styremedlem

Vivian Diep
Styremedlem

Trond Alexander Alfer
Styremedlem

Simen Lange
Styremedlem

Note 0 - Regnskapsprinsipp

Årsregnskapet er utarbeidet i samsvar med regnskapsloven og god regnskapsskikk for små foretak. Nummereringen av noter er basert på en forhåndsdefinert struktur, og enkelte numre utgår dersom de ikke er relevante.

Klassifisering og vurdering av balanseposter

Omløpsmidler og kortsiktig gjeld omfatter poster som forfaller til betaling innen ett år. Øvrige poster er klassifisert som anleggsmiddel/langsiktig gjeld. Omløpsmidler vurderes til laveste av anskaffelseskost og virkelig verdi. For å sikre de beste betingelsene for drifts- og sparekontoer, er disse tilknyttet USBL sin konsernkontoavtale i henhold til kundeavtalen. Kortsiktig gjeld balanseføres til nominelt beløp på etableringstidspunktet.

Fordringer

Kundefordringer og andre fordringer er oppført i balansen til pålydende etter fradrag for avsetning til forventet tap. Avsetning til tap gjøres på grunnlag av individuelle vurderinger av de enkelte fordringene.

Driftsinntekter

Felleskostnader bokføres og inntektsføres i takt med opptjening. Inntektsføring ved salg av varer/ tjenester skjer på leveringstidspunktet. Tjenesten inntektsføres etterhvert som de opptjenes.

Skattetrekk

Ved lønnskjøring overføres skattetrekk til en felles skattetrekkkonto i Usbl.

Sameiet består av 75 leiligheter og 32 næring.

Eiendommene er oppført på g.nr 3 og b.nr 660 i Oslo kommune.

Forsikret IF skadeforsirking- polise: SP6641293

Tomt: 3111,6

Stiftet 23.06.2016

Ordinær drift 01.05.2025

Note 1 - Innkrevde felleskostnader

| | 2025 | 2024 |
|-----------------------------------|------------------|-------------|
| 3600 Innkrevde felleskostn. drift | 2 037 285 | 0 |
| 3601 Innbetalte fellesutgifter | 16 200 | 0 |
| 3609 Leie parkering | 69 750 | 0 |
| 3610 Sameieinnbetalinger | 602 025 | 0 |
| 3616 Leietillegg varmtvann | 827 589 | 0 |
| 3618 Leietillegg strøm | 17 231 | 0 |
| Sum | 3 570 080 | 0 |

Konto 3610: oppstartskapital
konto 3618: Elbillading

Note 2 - Lønnskostnader og styrehonorar

| | 2025 | 2024 |
|--|-------------|-------------|
|--|-------------|-------------|

Note 3 - Kostnad eiendom/lokaler

| | 2025 | 2024 |
|---|----------------|-------------|
| 6310 Faste kostnader innleid vaktmestertjeneste | 87 188 | 0 |
| 6341 Brannalarm | 1 613 | 0 |
| 6360 Annet renhold | 9 925 | 0 |
| 6361 Fast renhold | 93 938 | 0 |
| 6364 Matteleie | 8 217 | 0 |
| Sum | 200 880 | 0 |

Note 4 - Lisens HMS, vedlikehold og andre lisenser

| | 2025 | 2024 |
|---------------------------------------|---------------|-------------|
| 6450 Leie parkering-Parqio abonnement | 10 350 | 0 |
| Sum | 10 350 | 0 |

Note 5 - Verktøy, inventar og driftsmateriell

| | 2025 | 2024 |
|--|---------------|-------------|
| 6551 Nøkler, låser, navnskilt, postkasser o.l. | 15 966 | 0 |
| Sum | 15 966 | 0 |

Note 6 - Reparasjon og vedlikehold

| | 2025 | 2024 |
|----------------------------------|----------------|-------------|
| 6601 Vedlikehold bygg | 48 476 | 0 |
| 6602 Vedlikehold VVS | 185 001 | 0 |
| 6608 Vedlikehold varmeanlegg | 16 000 | 0 |
| 6611 Vedlikehold heiser | 133 042 | 0 |
| 6648 Vedlikehold dører og porter | 2 500 | 0 |
| Sum | 385 019 | 0 |

Note 7 - Andre honorarer

| | 2025 | 2024 |
|---|-------------|-------------|
| 6714 Tilleggstjenester forretningsfører | 750 | 0 |
| Sum | 750 | 0 |

Note 8 - Andre kostnader

| | 2025 | 2024 |
|------------------------------|--------------|-------------|
| 7770 Betalingskostnader | 1 069 | 0 |
| 7773 Omkostninger innkreving | 2 033 | 0 |
| Sum | 3 102 | 0 |

Note 9 - Egenkapital

| | Egenkapital per 01.01 | Endringer | Egenkapital per 31.12 |
|---------------------------------|--------------------------|----------------|--------------------------|
| Egenkapital | | | |
| Innskutt egenkapital | | | |
| Opptjent egenkapital | | | |
| Årets resultat | 0 | 630 360 | 630 360 |
| Sum opptjent egenkapital | 0 | 630 360 | 630 360 |
| Sum egenkapital | 0 | 630 360 | 630 360 |

Resultat og balanse med noter for Prinsessealléen 2 Boligsameie.

Dokumentet er signert elektronisk av:

For Prinsessealléen 2 Boligsameie

| | | |
|-------------|-------------------------------|------------|
| Styreleder | Christine Lemme (sign.) | 07.03.2026 |
| Styremedlem | Trond Alexander Alfer (sign.) | 04.03.2026 |
| Styremedlem | Janne Sandberg (sign.) | 05.03.2026 |
| Styremedlem | Vivian Diep (sign.) | 05.03.2026 |
| Styremedlem | Simen Lange (sign.) | 04.03.2026 |

Til årsmøtet i Prinsessealléen 2 Boligsameie

Uavhengig revisors beretning

Konklusjon

Vi har revidert årsregnskapet for Prinsessealléen 2 Boligsameie som består av balanse per 31. desember 2025, resultatregnskap for regnskapsåret avsluttet per denne datoen og noter til årsregnskapet, herunder et sammendrag av viktige regnskapsprinsipper.

Etter vår mening

- oppfyller årsregnskapet gjeldende lovkrav, og
- gir årsregnskapet et rettviseende bilde av sameiets finansielle stilling per 31. desember 2025, og av dets resultater for regnskapsåret avsluttet per denne datoen i samsvar med regnskapslovens regler og god regnskapsskikk i Norge.

Grunnlag for konklusjonen

Vi har gjennomført revisjonen i samsvar med International Standards on Auditing (ISA-ene). Våre oppgaver og plikter i henhold til disse standardene er beskrevet nedenfor under *Revisors oppgaver og plikter ved revisjonen av årsregnskapet*. Vi er uavhengige av sameiet i samsvar med kravene i relevante lover og forskrifter i Norge og International Code of Ethics for Professional Accountants (inkludert internasjonale uavhengighetsstandarder) utstedt av International Ethics Standards Board for Accountants (IESBA-reglene), og vi har overholdt våre øvrige etiske forpliktelser i samsvar med disse kravene. Innhentet revisjonsbevis er etter vår vurdering tilstrekkelig og hensiktsmessig som grunnlag for vår konklusjon.

Øvrig informasjon

Styret (ledelsen) er ansvarlig for øvrig informasjon som er publisert sammen med årsregnskapet. Øvrig informasjon omfatter informasjon i årsrapporten bortsett fra årsregnskapet og den tilhørende revisjonsberetningen. Øvrig informasjon omfatter også budsjettall som er presentert sammen med årsregnskapet. Vår konklusjon om årsregnskapet ovenfor dekker ikke øvrig informasjon.

I forbindelse med revisjonen av årsregnskapet er det vår oppgave å lese øvrig informasjon. Formålet er å vurdere hvorvidt det foreligger vesentlig inkonsistens mellom den øvrige informasjonen og årsregnskapet og den kunnskap vi har opparbeidet oss under revisjonen av årsregnskapet, eller hvorvidt øvrig informasjon ellers fremstår som vesentlig feil. Vi har plikt til å rapportere dersom øvrig informasjon fremstår som vesentlig feil. Vi har ingenting å rapportere i så henseende.

Ledelsens ansvar for årsregnskapet

Ledelsen er ansvarlig for å utarbeide årsregnskapet og for at det gir et rettviseende bilde i samsvar med regnskapslovens regler og god regnskapsskikk i Norge. Ledelsen er også ansvarlig for slik intern kontroll som den finner nødvendig for å kunne utarbeide et årsregnskap som ikke inneholder vesentlig feilinformasjon, verken som følge av misligheter eller utilsiktede feil.

Ved utarbeidelsen av årsregnskapet må ledelsen ta standpunkt til sameiets evne til fortsatt drift og opplyse om forhold av betydning for fortsatt drift. Forutsetningen om fortsatt drift skal legges til grunn

Offices in:

for årsregnskapet så lenge det ikke er sannsynlig at virksomheten vil bli avviklet.

Revisors oppgaver og plikter ved revisjonen av årsregnskapet

Vårt mål er å oppnå betryggende sikkerhet for at årsregnskapet som helhet ikke inneholder vesentlig feilinformasjon, verken som følge av misligheter eller utilsiktede feil, og å avgi en revisjonsberetning som inneholder vår konklusjon. Betryggende sikkerhet er en høy grad av sikkerhet, men ingen garanti for at en revisjon utført i samsvar med ISA-ene, alltid vil avdekke vesentlig feilinformasjon.

Feilinformasjon kan oppstå som følge av misligheter eller utilsiktede feil. Feilinformasjon er å anse som vesentlig dersom den enkeltvis eller samlet med rimelighet kan forventes å påvirke de økonomiske beslutningene som brukerne foretar på grunnlag av årsregnskapet.

Som del av en revisjon i samsvar med ISA-ene, utøver vi profesjonelt skjønn og utviser profesjonell skepsis gjennom hele revisjonen. I tillegg:

- identifiserer og vurderer vi risikoen for vesentlig feilinformasjon i årsregnskapet, enten det skyldes misligheter eller utilsiktede feil. Vi utformer og gjennomfører revisjonshandlinger for å håndtere slike risikoer, og innhenter revisjonsbevis som er tilstrekkelig og hensiktsmessig som grunnlag for vår konklusjon. Risikoen for at vesentlig feilinformasjon som følge av misligheter ikke blir avdekket, er høyere enn for feilinformasjon som skyldes utilsiktede feil, siden misligheter kan innebære samarbeid, forfalskning, bevisste utelatelser, uriktige fremstillinger eller overstyring av intern kontroll.
- opparbeider vi oss en forståelse av intern kontroll som er relevant for revisjonen, for å utforme revisjonshandlinger som er hensiktsmessige etter omstendighetene, men ikke for å gi uttrykk for en mening om effektiviteten av sameiets interne kontroll.
- evaluerer vi om de anvendte regnskapsprinsippene er hensiktsmessige og om regnskapsestimatene og tilhørende noteopplysninger utarbeidet av ledelsen er rimelige.
- konkluderer vi på om ledelsens bruk av fortsatt drift-forutsetningen er hensiktsmessig, og, basert på innhentede revisjonsbevis, hvorvidt det foreligger vesentlig usikkerhet knyttet til hendelser eller forhold som kan skape tvil av betydning om sameiets evne til fortsatt drift. Dersom vi konkluderer med at det eksisterer vesentlig usikkerhet, kreves det at vi i revisjonsberetningen henleder oppmerksomheten på tilleggsopplysningene i årsregnskapet, eller, dersom slike tilleggsopplysninger ikke er tilstrekkelige, at vi modifierer vår konklusjon. Våre konklusjoner er basert på revisjonsbevis innhentet frem til datoen for revisjonsberetningen. Etterfølgende hendelser eller forhold kan imidlertid medføre at sameiet ikke kan fortsette driften.
- evaluerer vi den samlede presentasjonen, strukturen og innholdet i årsregnskapet, inkludert tilleggsopplysningene, og hvorvidt årsregnskapet gir uttrykk for de underliggende transaksjonene og hendelsene på en måte som gir et rettviseende bilde.

Vi kommuniserer med styret blant annet om det planlagte innholdet i og tidspunkt for revisjonsarbeidet og eventuelle vesentlige funn i revisjonen, herunder vesentlige svakheter i intern kontroll som vi avdekker gjennom revisjonen.

Drammen
KPMG AS

Daniel Walstad Nyberg
Statsautorisert revisor
(elektronisk signert)

PENNEO

Signaturene i dette dokumentet er juridisk bindende. Dokument signert med "Penneo™ - sikker digital signatur". De signerende parter sin identitet er registrert, og er listet nedenfor.

"Med min signatur bekrefter jeg alle datoer og innholdet i dette dokument."

Daniel Walstad Nyberg

Statsautorisert revisor

På vegne av: KPMG AS

Serienummer: bankid.no no_bankid:9578-5998-4-887536

IP: 80.232.xxx.xxx

2026-03-09 12:12:24 UTC



QES



Dette dokumentet er signert digitalt via [Penneo.com](https://penneo.com). De signerte dataene er validert ved hjelp av den matematiske hashverdien av det originale dokumentet. All kryptografisk bevisføring er innebygd i denne PDF-en for fremtidig validering.

Dette dokumentet er forseglet med et kvalifisert elektronisk segl. For mer informasjon om Penneos kvalifiserte tillitstjenester, se <https://eutl.penneo.com>.

Slik kan du bekrefte at dokumentet er originalt

Når du åpner dokumentet i Adobe Reader, kan du se at det er sertifisert av **Penneo A/S**. Dette beviser at innholdet i dokumentet ikke har blitt endret siden tidspunktet for signeringen. Bevis for de individuelle signatørens digitale signaturer er vedlagt dokumentet.

Du kan bekrefte de kryptografiske bevisene ved hjelp av Penneos validator, <https://penneo.com/validator>, eller andre valideringsverktøy for digitale signaturer.

Årsmelding 2025 - Prinsessealléen 2 Boligsameie

Styresammensetning

Styret har etter årsmøte 2025 bestått av følgende representanter:

Styreleder, Christine Lemme
Styremedlem, Trond Alexander Alfer
Styremedlem, Simen Lange
Styremedlem, Vivian Diep
Styremedlem, Janne Sandberg
Varamedlem, Thea Jensen Ytreland

Styret i Prinsessealléen 2 Boligsameie består av 3 kvinner og 2 menn.

Virksomhetens art

Prinsessealléen 2 Boligsameie er organisert etter de bestemmelser som følger av loven, og har til formål å drive eiendommen i samråd med, og til det beste for, eierne. Prinsessealléen 2 Boligsameie ligger i Oslo kommune, og har organisasjonsnummer 935189470

Prinsessealléen 2 Boligsameie består av 75 boliger og 32 næringslokaler.

Forretningsførsel og revisjon

Forretningsfører er Boligbyggelaget Usbl.

Revisor er KPMG.

Forsikring

Prinsessealléen 2 Boligsameie er fullverdiforsikret i If Skadeforsikring NUF, avtalenr SP6641293. Skade på bygning dekkes av boligselskapets bygningsforsikring. Ved skadesaker skal henvendelse gjøres til styret med informasjon om årsak til skade.

Privat innbo/eiendeler må forsikres ved egen polise. Denne vil i tillegg dekke merkostnader hvis en bolig blir ubeboelig som følge av en dekningsmessig skade.

HMS/Internkontroll

Styret er pålagt å arbeide systematisk med helse, miljø og sikkerhet i henhold til internkontrollforskriften §5.

Prinsessealléen 2 Boligsameie har et system som tilfredsstillende oppfyller myndighetenes krav innen helse, miljø og sikkerhet.

Styrets arbeid

Årsmeldingen er godkjent av styret 04.04.2026

HUSORDENSREGLER – Prinsessealléen 2 Boligsameie

1. Formål

Disse reglene skal sikre et trygt, ryddig og trivelig bomiljø for alle beboere. Vis hensyn til naboene.

2. Ro og støy

- **Husk nabovett** – unngå unødvendig støy.
 - **Støyende arbeider (boring, banking, sliping osv.):**
 - **Mandag–fredag:** 09:00–22:00
 - **Lørdag:** 12:00–18:00
 - **Søndag og helligdager:** Ingen støyende arbeid
 - Støyende arbeid som forgår over lengre tid skal varsles
 - **Fest og selskap skal gjennomføres med hensyn til naboer.**
 - Naboer skal varsles i forkant.
 - Det skal være stillet etter kl 23:00.
-

3. Fellesarealer

- Fellesarealer skal holdes **rene, frie og ryddige**.
 - Grillområdet på takterrassen må bookes via **Bonabo**. Etter bruk skal grill rengjøres og området være ryddig.
 - Sosiale lag på takterrassen kan kun benyttes av beboere i Prinsessealléen 2 og deres gjester.
 - Personlige eiendeler (sko, barnevogner, sportsutstyr o.l.) skal ikke plasseres i korridorer.
 - Brann- og rømningsveier skal alltid være frie.
-

4. Avfall og gjenvinning

- Avfall skal sorteres og legges i riktige beholdere.
 - Ikke sett poser, papp, møbler eller grovavfall utenfor avfallsbeholdere.
 - Papp skal brettes/komprimeres før den kastes.
 - Det henvises til gjenvinningsstasjoner for store og mange pappkartonger og annet avfall
-

5. Parkering og sykler

- Parkeringsplasser er kun til **parkering av registrerte kjøretøy**.
 - **Permanent lagring** (f.eks. møbler, esker, dekk o.l.) på parkeringsplasser eller i sykkelboder er **ikke tillatt**.
 - Sykkelbodene er kun for sykler.
-

6. Dyrehold

- Dyrehold er tillatt så lenge det **ikke er til sjenanse**.
 - Hundelufting skal ikke foregå på sameiets fellesarealer
 - Eventuelle skader eller tilgrising må rengjøres umiddelbart.
-

7. Sikkerhet

- Ikke slippe inn ukjente. **Dører og garasjeport** skal holdes **lukket**.
 - Ved gjentatte brudd kan styret følge opp i henhold til sameiets vedtekter.
 - Send melding til styret ved tap av nøkkel.
-

8. Balkong / fasade

- Ikke rist tepper ut av balkong eller henge ting over rekkverk
 - Tenk sikkerhet og ta hensyn til balkongene under din egen
-

9. Lufting / ventilasjon

- Endring på ventilasjonsanlegget som påvirker balanse i bygget er ikke tillat.
-

10. Ansvar og brudd på regler

- Den enkelte beboer er ansvarlig for skader man påfører fellesarealer.
 - Ved gjentatte brudd kan styret følge opp i henhold til sameiets vedtekter.
-

REGISTRERING OG FULLMAKT

Vennligst bruk BLOKKBOKSTAVER. Alle felter skal fylles ut.

Eier:

Fullt navn: _____

Eier av andel/seksjon: _____

I borettslag/sameie: _____

Fyll ut feltene under hvis du skal møte med fullmektig.

Mottaker av fullmakt (fullmektig):

Fullt navn: _____

E-postadresse: _____

Telefonnummer: _____

Fødselsdato: _____

Fullmaktsgiver (eier) gir med dette fullmektig fullmakt til å møte og stemme på generalforsamling/årsmøte Tirsdag 14.04.2026.

I et **borettslag** kan en fullmaktshaver kun representere **én** andelseier gjennom fullmakt. I et **sameie** er det derimot adgang til at en fullmaktshaver kan representere **flere** seksjonseiere samtidig.

Uavhengig av organisasjonsform skal fullmakter være **blanko**, det vil si at de ikke skal inneholde føringer for hvordan eieren ønsker å stemme.

For møter som skal gjennomføres digitalt skal signert fullmakt oversendes styret i ditt borettslag/sameie innen periode for kommentarer/spørsmål starter, slik at fullmakt kan registreres og Usbl kan gi tilgang. Mottaker av fullmakt må på egenhånd opprette «Min Side-bruker» på Usbl.no, Bonabo - Min Side.

NB:

Juridiske eiere må gi fullmakt til en fysisk person for å kunne avgi stemme i digital generalforsamling/årsmøte.

_____ (sted), den _____ (dd.mm.åå).

Eiers underskrift

Protokoll

Fra ekstraordinært årsmøte i Prinsessealléen 2 Boligsameie onsdag 15.01.2025 kl. 18:00 - Lilleakerveien 8, Auditorium/konferansesal Mustad.

1. Konstituering

1.1 Valg av møteleder

Vedtak:

Som møteleder ble valgt: Boligbyggelaget Usbl v/Marianne L. Elshaug

1.2 Valg av sekretær

Vedtak:

Som sekretær ble valgt: Boligbyggelaget Usbl v/Marianne L. Elshaug

1.3 Valg av eier til å undertegne protokollen sammen med møtelederen

Vedtak:

Valgt ble: Christine Lemme

1.4 Opplysning om antall møtende med stemmerett og antall fullmakter

Forretningsfører sørger for oppsummering av antall møtende i protokollen.

Antall fremmøtte med stemmerett: 32

Antall fremlagte fullmakter: 4

Totalt: 36

Vedtak:

Tatt til orientering.

1.5 Godkjenning av innkalling

Vedtak:

Godkjent

1.6 Godkjenning av saksliste

Vedtak:

Godkjent

2. Valg av revisor

Usbl har rammeavtale med KPMG for revisjon av alle forvaltede boligselskap. Det anbefales at Prinsessealléen velger KPMG som revisor.

Vedtak:

KPMG ble valgt som revisor.

3. Valg av forretningsfører

Usbl er forespurt om å være forretningsfører for sameiet, og ber om årsmøtets samtykke.

Vedtak:

Usbl ble valgt som forretningsfører.

4. Valg

4.1 Valg av styreleder

Det skal velges styreleder for to år.

Vedtak:

Valgt ble: Christine Lemme - for 2 år.

4.2 Valg av styremedlemmer

Det skal velges 2-4 styremedlemmer for to år.

Vedtak:

Valgt ble: Trond Alexander Alfer - for 2 år.

Valgt ble: Vivian Diep - for 2 år.

Valgt ble: Janne Sandberg - for 2 år.

Valgt ble: Simen Lange - for 2 år.

4.3 Valg av varamedlemmer

Det kan velges inntil to varamedlemmer.

Vedtak:

Valgt ble: Thea Jensen Ytreland - for 1 år.

Beboerstyret overtar dagen før overtagelse av fellesareal.

Marianne L. Elshaug / s/

Møteleder

Christine Lemme / s/

Protokollvitne

Møteleder

Protokollvitne

VEDTEKTER FOR PRINSESSEALLÈEN 2 BOLIGSAMEIE

I medhold av lov om eierseksjoner 16. juni 2017 nr. 65.

1. NAVN FORMÅL OG OPPRETTELSE

Sameiets navn er Prinsessealléen 2 Boligsameie, org. nr 935 189 470, og er et eierseksjonssameie («**Sameiet**»)

Sameiet har gårdsnummer 3 og bruksnummer 660 i Oslo kommune. Adressen er Prinsessealléen 2 A-P, 0276 OSLO («**Eiendommen**»).

Sameiet består av 75 boligseksjoner, 1 næringsseksjon som næringslokale og 31 næringsseksjoner som er bilparkering, sykkelparkering og boder. Totalt 107 seksjoner. Hver seksjon består av hoveddel, evt. tilleggsdeler og andel i fellesarealer. Det vises til seksjoneringstegninger og oppdelingsbegjæring tinglyst den 12.02.2025.

Sameiet har til formål å ivareta sameiernes felles interesser i best mulig drift og vedlikehold av sameiets bygningsmasse med tilhørende tekniske anlegg og utearealer.

2. SAMEIEBRØKEN

For hver seksjon er det fastsatt en sameiebrøk som baserer seg på bruksenhetens areal (BRA). For næringsseksjonene som inneholder kun parkering og boder får denne 1 i brøk.

Sameiebrøken for de ulike seksjonene er inntatt som bilag 1 til disse vedtekter.

3. ORGANISERING AV SAMEIET, RÅDERETT

Bebyggelsen og tomten ligger i sameie mellom eierne av de seksjoner som bebyggelsen og tomten er oppdelt i. Seksjonen kan ikke skilles fra deltakerinteressen i sameiet. For hver seksjon er det fastsatt en sameiebrøk som blant annet gir uttrykk for sameieandelens størrelse. Tomten og alle deler av bebyggelsen som ikke etter oppdelingen omfattes av bruksenheter eller tilleggsdeler, er fellesarealer.

3.2 Rettslig rådighet over seksjonen

Med de unntak som er fastsatt i eierseksjonsloven og disse vedtekter, har den enkelte seksjonseier full rettslig rådighet over sin seksjon og tilleggsdeler, herunder rett til salg, bortleie og pantsettelse. Sameiets styre skal underrettes om alle overdragelser og leieforhold av bruksenheter. Seksjonseiernes rettslige disposisjonsrett over seksjonene kan begrenses i vedtektene dersom de som berøres, samtykker i begrensningen. Slike begrensninger kan også fastsettes i avtaler mellom seksjonseiere eller i avtaler mellom seksjonseiere og tredjepersoner.

Ingen kan erverve mer enn to boligseksjoner i Sameiet.

Korttidsutleie av hele boligseksjoner i mer enn 90 døgn årlig er ikke tillatt. Med korttidsutleie menes utleie i inntil 30 døgn sammenhengende

3.3 Bruken av bruksenheter og fellesarealer

3.3.1 Bruksenheter og fellesarealer

Den enkelte seksjonseier har enerett til å bruke sin bruksenhet og rett til å benytte fellesarealene til det de er beregnet for eller vanlig brukt til, og for øvrig til bruk som er i samsvar med tiden og forholdene. Med bruksenhet menes i lov og vedtekter både hoveddel (leiligheten) og evt. tilleggsdeler.

Bruksenheten må ikke brukes slik at andre seksjonseiere påføres skade eller ulempe på en urimelig eller unødvendig måte.

Bruksenheten kan bare brukes i samsvar med sitt formål. Endring av bruksformålet krever reseksjonering etter esl. § 21 annet ledd.

Dersom årsmøtet ikke har truffet vedtak om bruken eller annet fremgår av disse vedtekter, bestemmer styret hvordan fellesarealene skal brukes. Fellesarealene må ikke brukes slik at andre seksjonseiere hindres i å bruke dem. Alle installasjoner på fellesarealene må på forhånd godkjennes av styret. Tiltak som er nødvendige på grunn av en seksjonseiers eller et husstandsmedlems funksjonshemming, kan ikke nektes godkjent uten saklig grunn.

Bruksenheter og fellesarealene må ikke brukes slik at bruken på en urimelig eller unødvendig måte er til skade eller ulempe for andre seksjonseiere.

Årsmøtet kan vedta og endre husordensregler med vanlig flertall av de avgitte stemmer. Seksjonseierne plikter å følge de til enhver tid gjeldende husordensregler.

Det tillates ikke løse objekter på takterrasser eller balkonger som kan blåse inn i trikkedor. Lette møbler skal være sikret slik at de, ved vind, ikke kan utgjøre en fare for driften på banen eller gående på gangveien. Det er kun tillatt med fastmontert solskjerming ihht. til sameiets fargepalett.

3.3.2 Parkeringsplasser og sportsboder

P-plasser (bil og sykkel) ligger alle i U1 under bygget. Parkeringsplassene er enten merket som tilleggsseksjon til boligseksjonene eller som egen næringsseksjon.

Det er ikke gjesteparkering i sameiet.

Alle sportsbodene ligger i U1 under bygget. Sportsbodene er enten angitt som tilleggsseksjon til boligseksjonene eller som egen næringsseksjon.

Parkeringsplasser merket som HC plasser er opparbeidet for bruk av personer med nedsatt funksjonsevne og skal gjøres tilgjengelig for disse. En seksjonseier med nedsatt funksjonsevne kan kreve at styret pålegger en seksjonseier uten behov for en tilrettelagt plass å bytte parkeringsplass. Bytteretten gjelder bare dersom seksjonseieren med nedsatt funksjonsevne allerede disponerer en parkeringsplass i sameiet. Retten til å bruke en tilrettelagt plass varer så lenge et dokumentert behov er til stede.

En seksjonseier kan med samtykke fra styret gjennomføre tiltak på fellesarealene som er nødvendige på grunn av seksjonseierens eller husstandsmedlemmenes nedsatte funksjonsevne. Styret kan bare nekte å samtykke dersom det foreligger en saklig grunn. Vedtektsbestemmelsen kan bare endres dersom samtlige seksjonseiere uttrykkelig sier seg enige. Kommunen har vetorett mot endring av vedtektsbestemmelsen.

3.3.3 Dyrehold

Dyrehold er tillatt. Dyreholdet må ikke være til sjenanse for de øvrige brukerne av eiendommen.

3.3.4 Særlig om bruken av næringsseksjonene som næringsareal

Næringsseksjonene har rett til å drive virksomhet på areal som ligger umiddelbart utenfor seksjonene, i henhold til kommunens bestemmelser.

Næringsseksjonene har rett til mottak av varer over sameiets fellesareal. Rettigheten omfatter, men er ikke begrenset til, levering med lastebil. Varemottak kan skje utenom butikkenes åpningstid, og vil kunne medføre støy. Varelevering må foregå mellom kl. 07.00-23.00. Sameiet begrenser kl. 24.00 som seneste tillatte åpningstid.

Næringsseksjonene har for egen regning rett til etablering av kjøle- og vifteanlegg med utløp/innløp på yttervegg til sine seksjoner, i kjeller og på byggets tak ved behov. Driften av slike anlegg vil kunne medføre støy. Inngrep i fellesareal må godkjennes av styret. Styret kan bare nekte inngrep på saklig grunnlag.

Næringsseksjonene har rett til å sette opp faste skilt og andre profileringsanordninger innvendig i næringsseksjonene og utvendig på næringsseksjonenes fasade. Profilerings på fasaden skal skje i henhold til offentlig godkjent skiltplan. Med retten følger en alminnelig plikt til vedlikehold av skiltene.

Næringsseksjonene har rett til å benytte bøttekott til eget rengjøringsutstyr ved behov.

Endringer av denne bestemmelsen krever samtykke fra næringsseksjonene som næringsareal.

4. VEDLIKEHOLD

4.1 Bruksenhetene

Seksjonseieren skal vedlikeholde bruksenheten slik at skader på fellesarealene og andre bruksenheter forebygges, og slik at de øvrige seksjonseierne slipper ulemper. Vedlikeholdsplikten omfatter også eventuelle tilleggsdeler til bruksenheten. Seksjonseierens vedlikeholdsplikt omfatter slikt som:

- a) inventar
- b) utstyr, som vannklosett, badekar og vasker
- c) apparater, for eksempel brannslukningsapparat
- d) skap, benker, innvendige dører med karmen
- e) listverk, skillevegger, tapet
- f) gulvbelegg, varmekabler, membran og sluk
- g) vegg-, gulv- og himlingsplater
- h) rør, ledninger, sikringsskap fra og med første hovedsikring eller inntakssikring
- i) vinduer og ytterdører
- j) innvendige vegger og gulv på balkong

Listen er ikke uttømmende.

Seksjonseieren skal vedlikeholde våtrom slik at lekkasjer unngås. Seksjonseieren skal rense sluk og holde avløpsrør åpne frem til fellesledningen. Dette gjelder også sluk på balkong/terrasse eller lignende som ligger til bruksenheten.

Vedlikeholdsplikten omfatter også nødvendig reparasjon og utskifting av det som er nevnt under bokstav a) til og med i) ovenfor, men ikke utskifting av sluk, vinduer og ytterdører.

Vedlikeholdsplikten omfatter ikke reparasjon eller utskifting av tak, bjelkelag, bærende veggkonstruksjoner og rør eller ledninger som er bygget inn i bærende konstruksjoner. Vedlikeholdsplikten omfatter imidlertid også utbedring av tilfeldige skader, for eksempel skader som er forårsaket av uvær, innbrudd eller hærverk.

Etter et eierskifte har den nye seksjonseieren plikt til å utføre vedlikehold, inkludert reparasjoner og utskifting, etter denne paragrafen. Denne plikten gjelder selv om vedlikeholdet skulle ha vært utført av den tidligere seksjonseieren

Uten skriftlig samtykke fra sameiets styre, må imidlertid seksjonseier ikke foreta noen form for inngrep i felles tekniske installasjoner i bruksenheten. Heller ikke må det bores eller på annen måte foretas gjennomføringer i vegger mellom bruksenhetene og fellesareal (utvendige eller innvendige vegger) uten skriftlig samtykke fra styret. Seksjonseier har ikke rett til å endre utvendige fasader, for eksempel ved utskifting av vindusglass, oppsetting av solavskjerming, screens eller lignende uten skriftlig samtykke fra sameiets styre. Det samme gjelder ved utskifting av glassfelt og dører mot fellesareal.

Utskifting av vinduer og ytterdører, oppsetting av markiser, endring av fasadekledning, endring av utvendige farger eller lignende, skal skje etter en samlet plan vedtatt av styret. Skal slikt arbeid utføres av seksjonseierne selv, må det kun skje etter forutgående godkjenning av styret.

Tilbygg/påbygg og andre endringer av bebyggelsen som etter vedtektenes og eierseksjonsloven krever årsmøtets samtykke, må ikke igangsettes før samtykke er gitt. Dette gjelder selv om bygningsmyndighetene har gitt tillatelse til igangsettelse. Søknad eller melding til bygningsmyndighetene må godkjennes av styret før byggemelding kan sendes.

En seksjonseier som ikke oppfyller vedlikeholdsplikten etter esl. § 32 og/eller vedtektene her, kan bli erstatningsansvarlig i henhold til eierseksjonslovens erstatningsbestemmelser. Seksjonseieren skal likevel ikke erstatte tapet dersom han eller hun kan sannsynliggjøre at det mangelfulle vedlikeholdet skyldes en hindring utenfor hans eller hennes kontroll og det ikke er rimelig å forvente at seksjonseieren skulle ha regnet med hindringen, overvunnet den eller unngått følgene av den.

4.2 Fellesarealer

Sameiet skal holde utvendige og innvendige fellesarealer, inkludert bygningen og felles installasjoner, forsvarlig ved like. Vedlikeholdet skal utføres slik at skader på fellesarealene og de enkelte bruksenhetene forebygges, og slik at seksjonseierne slipper ulemper. Vedlikeholdsplikten omfatter alt som ikke faller inn under den enkelte seksjonseierens vedlikeholdsplikt etter pkt. 4.1 jfr. esl. § 32. Vedlikeholdsplikten omfatter også reparasjon og utskifting når det er nødvendig samt utbedring av tilfeldige skader.

Vedlikeholdsplikten omfatter også felles installasjoner som går gjennom bruksenheter, slik som rør, ledninger og kanaler. Sameiet har rett til å føre nye slike installasjoner gjennom bruksenhetene hvis det ikke skaper vesentlig ulempe for den aktuelle seksjonseieren. Seksjonseieren skal gi sameiet adgang til bruksenheten for å vedlikeholde, installere og kontrollere installasjoner som nevnt i første og annet punktum. Kontroll og arbeid i bruksenhetene skal varsles i rimelig tid og gjennomføres slik at det ikke skaper unødvendig ulempe for seksjonseieren eller andre brukere.

Seksjonseieren er pliktig til å gi sameiet adgang gjennom bruksenheten dersom dette er nødvendig for å komme til heiser, sjakter, lydsluser, balkonger/terrasser, vinduer og yttervegger for å kontrollere og vedlikeholde dette.

Dersom sameiet ikke vedlikeholder fellesarealene i samsvar med første og annet avsnitt og det mangelfulle vedlikeholdet står i fare for å påføre eiendommen skade eller ødeleggelse, kan en seksjonseier utføre vedlikeholdet selv. Seksjonseieren kan i slike tilfeller kreve å få sine nødvendige utgifter dekket på samme måte som andre vedlikeholdskostnader, jf. esl. § 29. Før seksjonseieren starter et slikt vedlikehold, skal de øvrige seksjonseierne varsles i rimelig tid. Varsel kan unnlates dersom det foreligger særlige grunner som gjør det rimelig å unnlate å varsle.

Dersom sameiet ikke oppfyller sin vedlikeholdsplikt, kan sameiet for øvrig bli erstatningsansvarlig i henhold til eierseksjonslovens erstatningsbestemmelser. Dette gjelder likevel ikke dersom sameiet kan sannsynliggjøre at det mangelfulle vedlikeholdet skyldes en hindring utenfor sameiets kontroll og det ikke er rimelig å forvente at sameiet skulle ha regnet med hindringen, overvunnet den eller unngått følgende av den.

Årsmøtet kan vedta avsetning til fond til dekning av fremtidige vedlikeholdsutgifter, påkostninger eller andre fellestiltak på eiendommen. De beløp seksjonseierne skal innbetale til fondet, innkreves over felleskostnadene.

5. FELLESKOSTNADER

Felleskostnader er alle kostnader ved eiendommens drift som ikke gjelder den enkelte bruksenhet. Fordelingen mellom eierne av boligseksjonene skal skje ut fra sameiebrøken til boligseksjonene likevel slik at fordelingen skal skje ved at 40 prosent av utgiftene fordeles med like store beløp på hver boligseksjon, mens øvrige 60 prosent av utgiftene fordeles på hver boligseksjon etter sameiebrøken, med mindre annet er bestemt i vedtektene. Den totale Sameiebrøken («**Sameiebrøken**») er summen av alle seksjoners brøk som har større brøkteller enn «1». Næringsseksjoner med brøkteller «1» skal ikke betale felleskostnader etter brøk-

Typiske eksempler:

- vedlikeholdskostnader fellesarealer og boder
- forsikring bygning, anlegg, materiell o.l.
- administrasjonskostnader
- skatter og offentlige avgifter
- fellesarealer og boder
- renovasjon
- driftskostnader knyttet til ventilasjon, oppvarming og varmt forbruksvann
- kostnader til infrastruktur for kabel-tv, fiberkabel etc,
- renhold av fellesarealer, boder og lignende,
- drift- og vedlikehold av heiser, og andre tekniske installasjoner
- energi til fellesarealer
- evt. kostnader knyttet til fellesvedlikehold av annet fellestiltak i området/friområder, med mer

Listen er ikke uttømmende.

Annen fordeling gjelder for punkt 5.1 til 5.5 i disse vedtekter.

5.1 TV/internett

Kostnader til TV/internett fordeles med lik andel per boligseksjon.

5.2 Renovasjon

Næringsseksjon som omtales som næringslokale, har egen renovasjon, og skal ikke betale andel.

5.3 Oppvarming

Kostnader til oppvarming vil bli belastet den enkelte seksjonseier som del av de ordinære felleskostnadene, og fordeles etter Sameiebrøken. Dersom Sameiet velger å installere fjernavleste energimålere per seksjon, kan forbruket avregnes individuelt. Det vil i så tilfelle innkreves et a-kontobeløp, som avregnes en til to ganger årlig. Seksjonseier betaler avregningskostnadene. Oppvarming av fellesarealer og umålt forbruk (varmetap) fordeles etter Sameiebrøken.

5.4 Parkeringsplasser

Til dekning av felleskostnader for P-plassene til bil skal seksjonene som disponerer P-plass betale et fast beløp pr. måned per P-plass. Beløpet fastsettes av styret ut fra de totale kostnadene til drift og vedlikehold av garasjelegget. Beløpet skal være likt for alle P-plasser for bil.

Næringsseksjoner som er P-plasser for «sykkel» (MC/cargosykkel) svarer felleskostnader lik 1/3 av P-plass for bil for drift og vedlikehold av garasjelegget.

5.5 Næringsseksjoner som næringslokale

Næringsseksjonene skal ikke belastes kostnader til drift, vedlikehold eller renhold av heiser, trappeoppganger eller adkomstarealer som kun benyttes av boligseksjonene. Boligseksjonene skal ikke belastes for kostnader til drift, vedlikehold eller renhold av adkomstarealer eller pauserom/garderobe/toalett/kontor som kun benyttes av næringsseksjonene. Andre kostnader som utelukkende gjelder enten boligdelen eller næringsdelen, skal fordeles på den respektive del. Kostnader til drift og vedlikehold av teknisk infrastruktur som tilhører næring og areal som kun disponeres av næringsseksjonene, dekkes av næringsseksjonene alene. Kostnader til drift og vedlikehold av teknisk infrastruktur som kun tilhører bolig og areal som disponeres av boligseksjonene, dekkes av boligseksjonene alene. Kostnadene fordeles deretter forholdsmessig i henhold til brøk. De kostnader som er nevnt eksplisitt i denne paragrafen er kun eksempler, det vil si at prinsippet kan komme til anvendelse også andre steder.

Ved behandlingen av spørsmål om å pådra sameiet felleskostnader, skal det være uavhengighet mellom boligdelen og næringsdelen, slik at spørsmål som i det vesentlige bare angår enten bolig eller næring, skal avgjøres av de seksjonseierne som representerer den respektive del.

5.6 Betaling av felleskostnader

Styret skal påse at alle felleskostnader blir dekket av sameiet etter hvert som de forfaller, slik at man unngår at kreditor gjør krav gjeldende mot de enkelte seksjonseierne for sameiernes felles forpliktelser.

Til dekning av sin andel av felleskostnadene skal den enkelte seksjonseier forskuddsvis hver måned betale et à-konto-beløp fastsatt av styret. Endring av à-konto-beløpet kan tidligst tre i kraft etter en måneds varsel.

Årsmøtet vedtar med alminnelig flertall avsetning til fond til dekning av fremtidige større vedlikeholdskostnader, påkostninger eller andre fellestiltak på eiendommen. De beløp seksjonseierne skal betale til fondet innkreves samtidig med den månedlige betalingen til dekning av felleskostnader.

For seksjonseierens felles ansvar og forpliktelser overfor utenforstående hefter den enkelte seksjonseier i forhold til sameiebrøk.

For skader som en seksjonseier er erstatningsansvarlig for, skal seksjonseierens forsikring benyttes så langt den rekker, inkludert mulig egenandel, før sameiets forsikring benyttes. Hvis sameiets forsikring benyttes skal den som er erstatningsansvarlig betale forsikringens egenandel. Bestemmelsen gjelder også når skaden er forårsaket av noen av seksjonseierens husstand eller personer som seksjonseieren har gitt adgang til eiendommen eller overlatt sin seksjon til.

I de tilfeller der sameiets forsikring benyttes til dekning av skader i egen seksjon som gjelder forhold der seksjonseier har vedlikeholdsansvaret, skal seksjonseier dekke egenandelen.

6. LOVBESTEMT PANTERETT

De andre seksjonseierne har lovbestemt panterett i seksjonen for krav mot seksjonseieren som følger av sameieforholdet. Pantekravet kan ikke overstige et beløp som for hver bruksenhet svarer til to ganger folketrygdens grunnbeløp (2G) på det tidspunktet da tvangsdekning besluttet gjennomført.

7. ÅRSMØTET

7.1 Årsmøte

Den øverste myndighet i sameiet utøves av årsmøtet. Ordinært årsmøte holdes hvert år innen utgangen av juni. Ekstraordinært årsmøte skal holdes når styret finner det nødvendig, eller når minst to seksjonseiere som til sammen har minst 10 % av stemmene krever det og samtidig oppgir hvilke saker de ønsker behandlet.

Hver boligseksjon har 1 stemme. Næringsseksjonen omtalt som «næringslokalet» og har brøk mer enn «1» har 1 stemme. Andre næringsseksjoner har ikke stemmerett.

Alle seksjonseierne har rett til å delta på årsmøtet med forslags-, tale og stemmerett. Ektefelle, samboer eller et annet medlem av husstanden til

seksjonseier har rett til å være til stede og til å uttale seg. Videre har styremedlemmer, forretningsfører, revisor og leier av seksjon rett til å være til stede på årsmøtet og til å uttale seg. Styreleder og forretningsfører har plikt til å være til stede med mindre det er åpenbart unødvendig, eller de har gyldig forfall.

En seksjonseier kan møte ved fullmektig. Fullmakten kan når som helst tilbakekalles. Seksjonseieren har rett til å ta med seg rådgiver til årsmøtet. Rådgiveren har bare rett til å uttale seg dersom et flertall på årsmøtet tillater det.

7.2 Innkalling til årsmøte

Innkalling til årsmøtet skal skje skriftlig til seksjonseierne med varsel på minst åtte dager, høyst tjue dager. Ekstraordinært årsmøte kan, om det er nødvendig, innkalles med kortere frist, som likevel skal være minst 3 dager. Innkalling kan skje elektronisk.

Styret skal på forhånd varsle seksjonseierne om dato for det ordinære årsmøtet, og om siste frist for innlevering av saker som ønskes behandlet i møtet.

Skal et forslag som etter lov om eierseksjoner eller vedtektene må vedtas med minst to tredjedels flertall kunne behandles, må hovedinnholdet være angitt i innkallingen. Blir årsmøte som skal holdes etter loven, vedtekter eller vedtak i årsmøte ikke innkalt, kan en seksjonseier eller et styremedlem kreve at tingretten snarest, og for seksjonseiernes felles kostnad, innkaller til årsmøte.

7.3 Saker som skal behandles på ordinært årsmøte

Årsmøtet skal behandle sakene som er angitt i innkallingen til møtet.

Uten hensyn til om sakene er nevnt i innkallingen, skal det ordinære årsmøtet:

- a) behandle styrets årsmelding
- b) behandle og eventuelt godkjenne styrets regnskap for foregående kalenderår
- c) velge styremedlemmer

Årsmelding, regnskap og eventuell revisjonsberetning skal senest en uke før ordinært årsmøte sendes ut til alle seksjonseiere med kjent adresse. Dokumentene skal dessuten være tilgjengelig i årsmøtet.

Bortsett fra de saker som behandles av ordinært årsmøte som nevnt i annet ledd, kan årsmøtet bare ta beslutning om saker som er angitt i innkallingen til møtet i samsvar med § 10, tredje ledd. Hvis alle seksjonseierne er til stede på årsmøtet og stemmer for det, kan årsmøtet også ta beslutning i saker som ikke står i innkallingen. At saken ikke er nevnt i innkallingen, er ikke til hinder for at styret beslutter å innkalle til nytt årsmøte for å avgjøre forslag som er fremsatt i møtet.

7.4 Møteledelse, flertallskrav og protokoll

Årsmøtet skal ledes av styrelederen med mindre årsmøtet velger en annen møteleder, som ikke behøver være seksjonseier.

Med de unntak som følger av loven eller vedtektene avgjøres alle saker med alminnelig flertall av de avgitte stemmer. Hver seksjon har én stemme. Blanke stemmer anses som ikke avgitt. Ved stemmelikhet foretas loddtrekning.

Det kreves minst to tredjedeler av de avgitte stemmene i årsmøtet for vedtak om:

- ombygging, påbygging eller andre endringer av bebyggelsen eller tomten som etter forholdene i sameiet går utover vanlig forvaltning eller vedlikehold
- omgjøring av fellesarealer til nye bruksenheter eller utvidelse av eksisterende bruksenheter
- salg, kjøp, bortleie eller leie av fast eiendom, herunder seksjon i sameiet som tilhører eller skal tilhøre seksjonseierne i fellesskap
- samtykke til at formålet for én eller flere bruksenheter endres fra boligformål til annet formål eller omvendt;
- samtykke til reseksjonering som nevnt i § 20 annet ledd annet punktum;
- samtykke til sammenslåing av eierseksjonssameier som nevnt i § 22 a;
- andre rettslige disposisjoner over fast eiendom som går utover vanlig forvaltning
- samtykke til endring av formål for bruksenheter, og til reseksjonering som medfører øking av det samlede stemmetall
- ombygging eller annen tilrettelegging som fører til at bruksenheten kan brukes som bolig for flere personer enn det som er vanlig for bruksenheter med tilsvarende størrelse og romløsning
- tiltak som har sammenheng med seksjonseierens bo- eller bruksinteresser og som går ut over vanlig forvaltning og vedlikehold, når tiltaket fører med seg økonomisk ansvar eller utlegg for seksjonseierne på mer enn 5 prosent av de årlige fellesutgiftene.

Bestemmelser som krever enighet fra alle seksjonseiere:

Vedtak om salg eller bortfeste av hele eller vesentlige deler av eiendommen, samt vedtak som innebærer vesentlige endringer av sameiets karakter, krever tilslutning fra samtlige seksjonseiere. Videre bestemmelser som anført i §51.

Det skal under møteleders ansvar føres protokoll over alle saker som behandles og alle vedtak som gjøres av årsmøtet. Protokollen skal underskrives av møtelederen og minst én seksjonseier som utpekes av årsmøtet blant de som er til stede. Protokollen skal til enhver tid holdes tilgjengelig for seksjonseierne.

8. STYRET

Sameiet skal ha et styre bestående av styreleder og 2-4 styremedlemmer. I tillegg kan det velges inntil to varamedlemmer. Varamedlemmer har møterett, men ikke møteplikt, til styrets møter. Styremedlemmer behøver ikke være seksjonseiere, men må være myndig. Styrets medlemmer velges av årsmøtet med vanlig flertall av de avgitte stemmene. Styrets leder velges særskilt.

Styremedlemmer tjenestegjør i to år av gangen om ikke annet fastsettes av årsmøtet.

8. 1 Styrets oppgaver og myndighet

Styret skal sørge for vedlikehold og drift av eiendommen, og ellers sørge for forvaltningen av sameiets anliggender i samsvar med lov, vedtekter og vedtak i årsmøtet.

Styret skal ta alle beslutninger som ikke i loven eller vedtektene er lagt til andre organer. Beslutninger som kan tas med et vanlig flertall på årsmøtet, kan også tas av styret om ikke annet følger av lov, vedtekter eller årsmøtets beslutning i det enkelte tilfelle. Styret kan ikke ta beslutninger eller handle på en måte som er egnet til å gi noen seksjonseiere eller utenforstående en urimelig fordel på andre seksjonseieres bekostning.

Avgjørelser som kan tas av et alminnelig flertall i årsmøte, kan også tas av styret om ikke annet følger av lov, vedtekter eller årsmøtets vedtak i det enkelte tilfelle.

Styret har rett til å representere seksjonseierne og forplikte dem med sin underskrift i saker som gjelder seksjonseiernes felles rettigheter og plikter. Dette omfatter å gjennomføre beslutninger truffet av årsmøtet eller styret, og rettigheter og plikter som ellers angår fellesareal og fast eiendom. Styret kan også gjøre gjeldende krav seksjonseierne har mot utbyggeren dersom kravet knytter seg til mangler ved fellesarealene eller forsinket ferdigstillelse av disse.

Styret kan på vegne av alle seksjonseierne samtykke til tinglysning av servitutter på Sameiets eiendom som gjelder fellesareal, med mindre tinglysningen går utover vanlig vedlikehold som må besluttes av årsmøtet med to tredjedeler av de avgitte stemmene, jf. pkt. 7.4.

Sameiet forpliktes av styreleder og et styremedlem i fellesskap, eller to styremedlemmer i fellesskap.

Har styret eller styremedlemmene overskredet sin myndighet, er avtale med tredjeperson ikke bindende for seksjonseierne dersom de kan godtgjøre at tredjepersonen innså eller burde innse at myndigheten ble overskredet, og det derfor ville være uredelig å påberope seg avtalen.

8. 3 Styremøter

Styreleder skal sørge for at det avholdes styremøter etter behov. Et styremedlem eller forretningsfører kan kreve at styret sammenkalles. Styrelederen avgjør om sakene skal behandles i fysisk møte eller på annen måte. Alle styremedlemmene kan kreve fysisk møte.

Styret kan treffe vedtak når mer enn halvparten av medlemmene er til stede. Vedtak treffes med alminnelig flertall. Ved stemmelikhet gjør lederens stemme utslaget.

Styremøtene ledes av styrelederen. Er ikke styreleder til stede, skal styret velge en møteleder. Styret skal føre protokoll over sine forhandlinger. Protokollen skal under- skrives av de fremmøtte styremedlemmene, og kopi sendes forretningsfører.

9. HABILITETSREGLER FOR ÅRSMØTE OG STYRET

Ingen kan selv eller ved fullmektig delta i avstemning på årsmøtet om avtale overfor seg selv eller nærstående eller i saker om sitt eget eller nærståendes ansvar, eller om pålegg om salg eller fravikelse av egen seksjon. Det samme gjelder for avstemning om pålegg om salg eller krav om fravikelse etter eierseksjonsloven § 38 eller § 39.

Styremedlem må ikke delta i behandlingen eller avgjørelsen av noe spørsmål som vedkommende selv eller nærstående har en fremtredende personlig eller økonomisk særinteresse i.

10. BYGNINGSMESSIGE ARBEIDER

Utskifting av vinduer og ytterdører, oppsetting av markiser, screens og parabolantenner, endring av fasadekledning, endring av utvendige farger etc., skal skje etter en samlet plan vedtatt av årsmøtet. Skal noe slikt arbeid utføres av seksjonseierne selv, må det kun skje etter forutgående godkjenning av styret.

Tilbygg/påbygg og andre endringer av bebyggelsen som etter vedtektenes punkt 7.4 og eierseksjonsloven krever årsmøtets samtykke, må ikke igangsettes før samtykke er gitt.

Dette gjelder selv om bygningsmyndighetene har gitt tillatelse til igangsettelse. Søknad eller melding til bygningsmyndighetene må godkjennes av styret før byggemelding kan sendes.

Arbeider i den enkelte seksjon som medfører flytting av infrastruktur som røropplegg, må forhåndsvarsles og godkjennes av styret.

11. SEKSJONSEIERS ERSTATNINGSANSVAR

Ved skader som skyldes en seksjonseiers uaktsomhet, eller som en seksjonseier på annen måte er erstatningsansvarlig for, skal seksjonseierens forsikring benyttes så langt den rekker, inkludert mulig egenandel, før sameiets forsikring benyttes. Ved skade som skyldes seksjonseiers uaktsomhet og som dekkes av sameiets forsikring, skal seksjonseieren betale egenandelen og andre direkte utlegg som ikke dekkes av forsikringen og som er en følge av skaden. Bestemmelsen gjelder uansett om skaden oppstår på fellesareal eller i en bruksenhet. Bestemmelsen gjelder også når skaden er forårsaket av noen av seksjonseierens husstand eller personer som seksjonseieren har gitt adgang til eiendommen eller overlatt sin seksjon til.

Når erstatningsansvaret er en følge av sameieforholdet, kan sameiets legalpanterett etter eierseksjonsloven § 31 benyttes.

12. MISLIGHOLD

12.1 Pålegg om salg av seksjonen

Hvis en seksjonseier til tross for skriftlig advarsel vesentlig misligholder sine plikter, kan styret pålegge vedkommende å selge seksjonen, jf. eierseksjonsloven § 38. Kravet om advarsel gjelder ikke i de tilfellene det kan kreves fravikelse etter eierseksjonsloven § 39. Advarselen skal opplyse om at vesentlig mislighold gir styret rett til å kreve seksjonen solgt. Et pålegg om salg skal gis skriftlig og opplyse om at seksjonen kan kreves solgt ved tvangssalg hvis pålegget ikke er etterkommet innen en fastsatt frist. Fristen skal ikke settes kortere enn seks måneder fra pålegget er mottatt.

Er pålegget ikke etterkommet innen fristen, kan seksjonen kreves solgt gjennom namsmyndighetene etter reglene om tvangssalg. Tvangsfullbyrdsloven §§ 4-18 og 4-19 gjelder tilsvarende. Dersom det innen fristen etter tvangssalg § 11-7 første ledd reises innvendinger mot tvangssalget som ikke er klart grunnløse, skal begjæringen om tvangssalg ikke tas til følge uten behandling ved allmennprosess. Bestemmelsene i tvangssalg § 11-20 om det minste bud som kan stadfestes, gjelder ikke ved tvangssalg etter eierseksjonsloven § 38.

12.2 Fravikelse av bruksenheten (utkastelse)

Hvis seksjonseierens oppførsel medfører fare for ødeleggelse eller vesentlig forringelse av eiendommen, eller seksjonseierens oppførsel er til alvorlig plage eller sjenanse for eiendommens øvrige brukere, kan styret kreve fravikelse av bruksenheten etter tvangssalg § 13, jf. eierseksjonsloven § 39. En begjæring om fravikelse kan settes frem tidligst samtidig med at det gis pålegg etter eierseksjonsloven § 38 om salg. Begjæringen settes frem for tingretten. Dersom det innen fristen etter tvangssalg § 13-6 reises innvendinger mot fravikelsen som ikke er klart grunnløse, skal begjæringen om fravikelse ikke tas til følge uten behandling ved allmennprosess.

Etter reglene i bestemmelsen her og eierseksjonsloven § 39, kan det også kreves fravikelse overfor en bruker som ikke er seksjonseier.

13. MINDRETALLSVERN

Årsmøtet, styret eller andre som etter eierseksjonsloven § 60 representerer sameiet kan ikke treffe beslutning som er egnet til å gi visse seksjonseiere eller andre en urimelig fordel på andre seksjonseieres bekostning.

14. REVISJON OG REGNSKAP

Styret skal sørge for ordentlig og tilstrekkelig regnskapsføring. Årsregnskap og årsberetning skal utarbeides i samsvar med bestemmelsene gitt i eller i medhold av regnskapsloven. Sameiet skal ha en statsautorisert eller registrert revisor som velges av årsmøtet, og tjenestegjør inntil ny revisor velges.

15. ENDRINGER I VEDTEKTENE

Endringer i sameiets vedtekter kan besluttes av årsmøtet med minst to tredjedeler av de avgitte stemmer, med mindre eierseksjonsloven stiller strengere krav.

16. FORHOLDET TIL LOV OM EIERSEKSJONER

For så vidt ikke annet følger av disse vedtekter, gjelder reglene i lov om eierseksjoner av 16. juni 2017 nr. 65.



Oslo kommune

Plan- og bygningsetaten

Mandy Mari Rygg
PRINSESSEALLÉEN 2C

Deres ref:
Bestillingsnr.: 86532986
9211238

Vår ref (Saksnr):

Dato: 15.05.2026
Saksbehandler: Automatisert produksjon

AREALBEKREFTELSE FOR GNR.3 BNR. 660

Vi viser til bestilling av 20260515 for PRINSESSEALLÉEN 2C.

GNR. 3 BNR. 660

er, ifølge eiendomsregisteret i Oslo, opprettet den 12.02.2025.

Arealet for eiendommen, med til- og framålinger ført i eiendomsregisteret i Oslo, er

3266.8 m²

Eiendommen, i samsvar med oppgitt areal, er vist med gul farge på vedlagte kartutsnitt.

Målestokk= 1: 500.

Eiendommen består av 15 teiger.

Plan- og bygningsetaten

Avdeling tilsyn og geodata
Seksjon matrikkel

Kristin Tveit
Seksjonsleder



Plan- og bygningsetaten

Boks 364 Sentrum
0102 Oslo

Besøksadresse:
Vahls gate 1, 0187 Oslo
www.pbe.oslo.kommune.no

Sentralbord: 02 180
Kundesenteret: 23 49 10 00
Telefaks: 23 49 10 01
E-post: postmottak@pbe.oslo.kommune.no

Bankgiro: 6003.05.58920
[Org.nr.: 971 040 823 MVA](http://www.pbe.oslo.kommune.no)



GJELDENE BETINGELSER VED KJØP AV KART- OG GEODATAPRODUKTER

Vi gjør oppmerksom på at ved kjøp av kommunale kart- og geodataprodukter gjelder følgende:

Kommunen skal i medhold av **plan- og bygningsloven** og **gjeldende byggeforskrifter** påse at det blir utarbeidet kartverk for planlegging og oversikt, og holde kartverkene ajour. Ansvar for kartproduksjonen er delegert til Plan- og bygningsetaten. De ulike kartverk foreligger både analogt og digitalt.

Kart og geodata kommer inn under **lov om opphavsrett til åndsverk av 12. mai 1961**. Dette innebærer at kommunen ved Plan- og bygningsetaten er rettighetshaver og har eiendoms- og opphavsretten til de kart- og geodata-produkter som etaten fremstiller.

Alle som ønsker å bruke kommunale kart- og geodata-produkter har rett til det, mot å følge de bestemmelser som gjelder for bruken.

Disposisjonsrett er rett til å disponere produktet til eget bruk, det vil si til planlegging og drift eller til privat bruk. Kjøp av kart eller geodata gir disposisjonsrett til produktet som kjøpes.

Anvendelse som går ut over eget bruk, dvs. bearbeiding, eksemplarfremstilling og/eller distribusjon krever at det erhverves utvidede rettigheter. For denne retten beregnes en avgift som **vil kreve en spesiell avtale**. Inneværende avtale gir ikke rett til bearbeiding, eksemplarfremstilling og/eller distribusjon.

Spesielle opplysninger :

- Digitale kartdata for situasjon og høydekurver er 3-dimensjonale.
- Data for eiendom og regulering leveres kun med koordinater uten høydeverdi.
- Det presiseres at et teknisk kartverk - digitalt eller analogt - ikke må brukes til detaljprosjektering uten verifisering i marken.
- Kartgrunnlaget kan ikke benyttes til oppmålingsteknisk prosjektering.
- Veistigningsdata må ikke brukes, fordi dataene ikke lenger blir oppdatert. I stedet må regulert veikant og/eller målebrev/R/E-bekreftelse benyttes.



KDP-1

Skøyen Strukturert bybilde i Skøyenområdet: klarere gateløp og fasader, mer næringsareal og tilrettelegging for kollektivtrafikk.

Vedtaksdato: 13.04.1988

Vedtatt av: Bystyret, egengodkjenning

Vedtaksdokumenter: [198501342](#)

Lovverk: PBL 1985

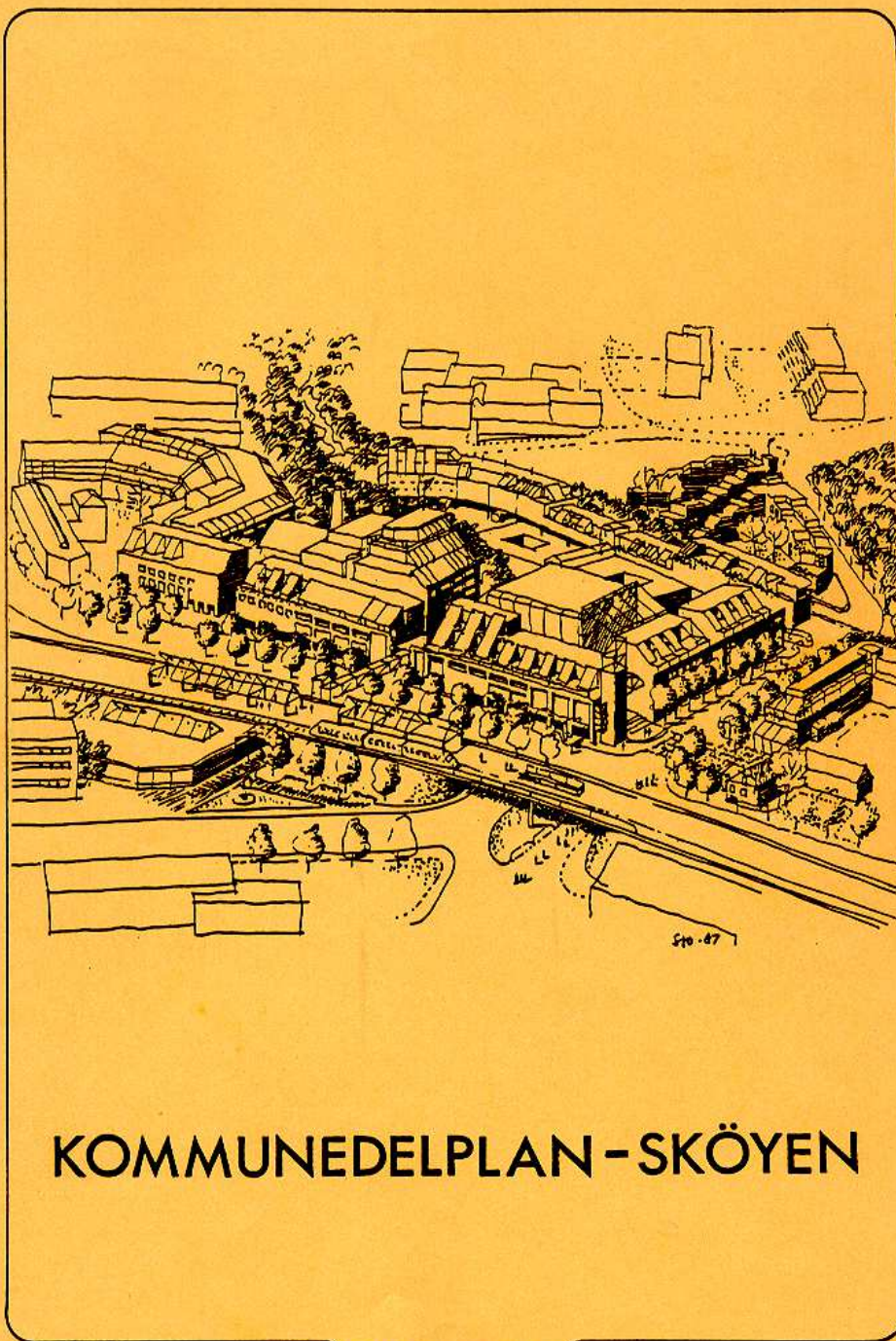
Høydereferanse: Oslo lokal

Merknader: SE KDP-9 REVISJON.

Knytning(er) mot andre planer:

Dokumentet består av 69 side(r) inkludert denne.





KOMMUNEDELPLAN - SKÖYEN

BYPLAN
OSLO BYPLANKONTOR

KOMMUNEDELPLAN FOR SKØYEN

BESTEMMELSER I TILKNYTNING TIL AREALDEL

§ 1

I tillegg til arealbruken angitt i arealdelen gjelder følgende underformål i de angitte soner:

- I sone 2B skal etableres parkeringsanlegg.
- I sone 6A, 6B og 5A skal etableres forretninger, offentlig og privat service, hotell og boliger i bebyggelsens øverste etasjer.
- I sone 6C tillates etablert lokaler for bydelsservice.
- I sone 4A, 4B, 4C, 5A, 5B, 12A, 12B tillates etablert boliger i bebyggelsens øverste etasjer. Sofienlundbebyggelsen skal bevares.

§ 2

Der det er samsvar i arealbruken mellom kommunedelplanen og gjeldende reguleringsplan, gjelder reguleringsplanen inntil ny reguleringsplan eller bebyggelsesplan godkjennes (gjeldende reguleringsplaner gjelder så langt de ikke kommer i motstrid med kommunedelplanen). Arbeid eller tiltak som nevnt i plan- og bygningslovens § 84 og § 93 samt fradeling til slike formål kan ikke finne sted før det for den aktuelle sone eller eiendom foreligger ny godkjent regulerings- eller bebyggelsesplan.

*** SLUTT PÅ KDP-1 SKØYEN ***

OSLO KOMMUNE
Kommunedelplan Skøyen

Sandvika, 4. juni 1986
Ref.: H2588C/P13175/K-RAP17/PB/br
Revidert av Oslo byplankontor april 87
(yb-1)hs-r-7155-k

Kommunedelplan for Skøyen er hjemlet i plan- og bygningslov av 14.6.85, kap. VI § 20 pkt. 1-6. Den bygger på rapport utarbeidet av Asplan A/S for byplankontoret. Rapportens kapitler 7,8,9 og 10 er retningsgivende for utformingen av detaljerte reguleringsplaner, bebyggelsesplaner og behandlingen av byggesaker innen planområdet.

Arealdelen (kart i målestokk 1:2000 datert Oslo kommune juli-86, revidert april 87) med bestemmelser er den rettslig bindende del av kommunedelplanen.

Planen har ligget ute til offentlig ettersyn i tidsrommet 1.8.1.10.86 og den utvidete del 5.1.-9.2.87.

På bakgrunn av innkomne bemerkninger er det foretatt revisjon både i foreliggende rapport og i arealdelen. I tillegg er det også utarbeidet et handlingsprogram som en del av kommunedelplanen.

Den politiske behandling av planen skjer i byråd, byutviklingskomité og sluttbehandling i bystyret.

OSLO BYPLANKONTOR, DEN

APRIL 87

Sven W. Meinich

Jostein M. Drevdal

byplansjef

avd.sjef

Innhold

| | |
|--|----|
| 1. Innledning | 6 |
| 2. Sammendrag | 7 |
| 3. Planområdet | 10 |
| 4. Forventninger | 12 |
| 5. Skøyen i dag 10 | 13 |
| 5.1 Arealbruk | 13 |
| 5.2 Bebyggelsen | 13 |
| 5.3 Trafikkforhold | 13 |
| 5.3.1 Veier | 13 |
| 5.3.2 avkjørsler | 14 |
| 5.3.3 Parkering | 14 |
| 5.3.4 Gang- og sykkelveier | 14 |
| 5.3.5 Kollektivtrafikk | 16 |
| 5.3.6 Trafikk og miljø | 16 |
| 5.4 Gjeldende planer | 16 |
| 6. Utbyggingsinteresser på Skøyen | 18 |
| 6.1 Planer og prosjekter | 18 |
| 6.2 Spørreundersøkelsen | 18 |
| 7. Mål | 19 |
| 8. Hovedelementer i planen | 20 |
| 8.1 Næringszone og boligområder | 20 |
| 8.2 Lokalisering av bydelssenter | 22 |
| 8.3 Kommunikasjoner | 23 |
| 8.3.1 Hovedveier | 23 |
| 8.3.2 Hovedvei og trikketrasé ved Skøyen stasjon | 26 |
| 8.3.3 Omstigningsforhold | 28 |
| 9. Sonebeskrivelser | 30 |
| 10. Forslag til kommunedelplan | 46 |
| 11. planlov, behandling, bruk | 58 |
| 11.1 Ny plan- og bygningslov | 58 |
| 11.2 Behandling | 59 |
| 11.3 Bruk av planmaterialet | 59 |
| Vedlegg | 60 |
| 1. Andre Aktuelle plan- og utbyggings saker, pr høsten -85 | 60 |
| 2. Spørreskjema til Næringsdrivende i Skøyenområdet | 62 |
| 3. Oversikt over næringsarealer/planlagte tillegg | 66 |
| 4. Sammendrag av bemerkninger i forbindelse med utleggelse til off. ettersyn i tidsrommet 1.8.-1.10/86 og 5.1.-9-2-87 og byplanskefens kommentarer. (i eget hefte) | 68 |

1. Innledning

Planutvalget vedtok i sitt møte 11. juni -85 å be byplankontoret utarbeide et planmateriale for Skøyen-området, blant annet for derigjennom å få klarlagt mulighetene for utvikling av næringsarealene på Skøyen.

Byplankontoret engasjerte i november 1985 Asplan til å utarbeide forslag til disposisjonsplan for Skøyen-området. Som grunnlag for konsulentenes arbeid foreligger notat fra byplankontoret datert 28. oktober 1985.

I løpet av arbeidet har byplankontoret bestemt at planen skal fremmes som kommunedelplan etter den nye plan- og bygningsloven av 1. juli 1986.

Byplankontoret har ledet planarbeidet med følgende administrative arbeidsgruppe:

- Arild Enersen, planleggingsleder
- Halvor Strønstad, overarkitekt

Det har vært avholdt en rekke møter enkeltvis med grunneiere i området og samlet med representanter fra NSB, SL, Sporveien, Vegvesenet m.fl. og med teknisk komité i Bydelsutvalget (BU 38).

Hos Asplan er arbeidet i hovedsak utført av:

- Arkitektene MNAL Per Bonesmo (prosjektleder), Ove Myrøld og Petter Christensen
- Lay out : Brita Nøstvik.

I tiden 1.8.- til 1.10.86 ble planforslaget av byplankontoret lagt ut til offentlig ettersyn. Det kom inn en rekke bemerkninger vedrørende svært mange forhold innen planområdet. Men først og fremst har bemerkningene omkring trafikkforhold vært dominerende. Som følge av bemerkningene har byplankontoret foretatt en hel del revisjoner og justeringer av planen. Disse endringer er nå innarbeidet i både foreliggende rapport samt i arealdelen. En av justeringene har vært å flytte en opprinnelig foreslått tverrforbindelse mellom Drammensveien ved Ingar Nilsens vei og Bygdøykrysset lenger mot Øst (ved Halvdan Svartesgt. til Bygdøy allé ved jernbanebroen). Denne justering har resultert i en utvidelse av planområdet til også å omfatte trekantarealet Drammensveien Olav Kyrresgt. - Bygdøy allé og tidligere plangrense. Dette utvidete planareal ble lagt ut til høring i tiden 5.1. til 9.2.87. I den anledning er det kommet et relativt begrenset antall bemerkninger. Det gjøres derfor oppmerksom på at en rekke av bemerkningene relaterer seg til planløsninger eller forhold som i foreliggende utgave er blitt etterkommet eller justert; så som:

- en fornyet og grundigere vurdering av trafikksystemet.
- sløyfing av Messeveiens forlengelse gjennom NEBB området.
- sløyfing av opprinnelig foreslåtte rundkjøringer i Drammensveien på nordside av jernbanen.
- forslag til ny rundkjøring i krysset Harbitzalléen/Hoffsveien.
- justering av Drammensveiens undergang under jernbanen ved Skøyen stasjon.
- forbedring av gang- og sykkelveiforbindelsene gjennom området.
- sløyfing av "forretning, service" i sone. SA mot Askekroken.

2. Sammendrag

Skøyen - et bysenter i Oslo Vest

SKØYEN I DAG

Mange forbinder Skøyen med Varemessen, jernbanestasjonen, NEBB, Thune, Eureka, bilforretninger, Fellesdata, tradisjonsrik villa- bebyggelse og nyere blokkområder.

For andre er Skøyen bare et sted man kjører gjennom på Drammensbanen eller på Drammensveien. Bilistene på Drammensveien opplever Skøyen som en flaskehals, morgen og ettermiddag. Alle ser at Skøyen har uryddig bebyggelse og uryddige gatebilder. Alle Ønsker bedre trafikkforhold, parkeringsløsninger og trygge gang- og sykkelveier.

Eierne av store tradisjonsrike industrieiendommer har sett vanskeligheter ved å drive produksjonsvirksomhet på Skøyen, og satser nå på omstruktureringer og omlegginger til tidsmessige næringsvirksomheter.

SKØYEN HAR STORE UTVIKLINGSMULIGHETER

Det er store ting på gang på Skøyen for tiden. Det er svært på at. Skøyen-området nå er i full gang blant annet med en omfattende modernisering av de store industrieiendommene, langs Drammensbanen. Dette gjelder både Moniertomta der det nå bygges 16000 m² utleiekontorer, og NEBB, Thune og Eureka (Kværner) og Esso som planlegger ny tidsmessig utnyttning av eiendommer.

Det ligger store utviklingsmuligheter på Skøyen - spesielt i disse store industrieiendommene. NEBB alene har et areal på 70 da og ca. 70.000 m² i bygg opptil 95 år gamle.

NEBB, Thune og Eureka eiendommene kan til sammen bebygges med 130.000 m² næringsbygg (rehabiliterede og nye bygg). For hele Skøyen foreligger det i dag planer for en netto tilvekst av næringsbygg tilsvarende ca. 170.000 m². Dette representerer en netto areal tilvekst på 60 - 70%. I tillegg kommer rehabilitering av eksisterende bebyggelse for ny, mer intensiv bruk.

Antallet arbeidsplasser på Skøyen vil kunne vokse med over 5.000 ved full utnyttning av utbyggingsmulighetene.

For næringsbygg og spesielt utleiebygg vil beliggenheten spille en stadig viktigere rolle i et marked med økende konkurranse. Skøyen har en ideell beliggenhet nært Oslo sentrum, Fornebu og ingeniørmiljøet vestover langs E-18, med særdeles godt kommunikasjonstilbud, og med store boligområder i bydelen. Nærhet til Bygdøy, strandsonen og til Frognerparken er også kvaliteter både for arbeidsplassene og for befolkningen bosatt på Skøyen. Skøyen vil stå sterkt i konkurransen.

SKØYEN - ET BYSENTRUM I VEST

Skøyen kan utvikles til et markert bymessig bebygget tyngdepunkt i Oslo Vest, der dagens og fremtidens bynæringer kan få utviklingsmuligheter, og der folk både kan bo og tilbys et vidt spekter av offentlige- og private tjenester. Skøyen kan bli en levende, attraktiv bydel - også etter at kontorene er stengt for dagen.

VIKTIGE ELEMENTER I PLANEN

- I planforslaget er det trukket opp en klar grense mellom en nærings- og servicesone og tilstøtende boligområder. Næringssonen fra Madserud allé til Drammensveien 160 og nordover til

blokk- bebyggelsen på Hoff/regulert barnehagetomt syd for Hoff gård, omfatter arealer på begge sider av Drammensveien og Hoffsvæien.

- Sentralt i denne sonen foreslås etablert et Skøyen - senter (på hjørnet av Hoffsvæien, Nedre Skøyen vei - på begge sider av Hoffselva).

Senteret ligger ved bussholdeplassen i Nedre Skøyen vei, og med direkte kontakt til Skøyen stasjon.

Her tenkes dagligvare- og utvalgs varebutikker, hotell, restauranter, helse- og sosialtjenester, møtelokaler m.v., bank, post og andre servicebedrifter. Boliger bør innpasses i øvre etasjer i sentrumsbyggene.

Skøyen senter må bli et senter både for bedriftene og for befolkningen på Skøyen.

Etableringen av senteret vil føre til at Schøyen Bilsentralers busser må få endrede oppstillingsplasser eventuelt også ved et underjordisk garasjeanlegg under tilstøtende åsrygg eller andre steder.

Amalienborg foreslås disponert til boliger.

- Det foreslås at de viktigste gatestrekninger får faste gateromveggere ved at det oppføres randbebyggelse i gatelinjene og at første etasjene her får butikkfasader mot brede fortauer. Disse gatestrekninger bør også få trekker på begge sider (Bygdøy allé prinsippet). Boliger må også kunne innredes i de øvrige etasjer i denne randbebyggelsen.
- Av de viktige forslag i kommunikasjonssektoren nevnes her:
 - forslag om ny nedføring av Rv. 161 (Kirkeveiringen) fra Drammensveien ved Halvdan Svartestgt. Via Bygdøy allé til E-18.
 - E-18 må forbi planområdet gis en vesentlig bedre kapasitet.
 - kollektivtrase (buss og trikk) i utvidet trikketrase fra Gustav Vigelandts vei til Askekroken.
 - sentral. bussholdeplass i Nedre Skøyen vei- for alle bussruter med trivelig og gode omstigningsforhold til både tog og trikk og med god kontakt til varemessens hovedinngang.
 - ombygging av Skøyen stasjon med undergang nordover til Skøyen senter (m/fotgjengerovergang i Hoffsvæien) og forlengete plattformer over Drammensveien(undergangen) med trappeforbindelser ned til. gangstrøk på gateplan.
 - prinsippet om at alle eiendommer må løse sitt parkeringsbehov på egen grunn. Varemessen må løse sitt betydelige parkeringsbehov med egne P-husløsninger.

UTBYGGINGSPROESSEN

Kommunedelplanen er til forskjell fra planer for "byprosjekter" som f.eks. Majorstulokket og Bjørvika, en rammeplan for en utviklingsprosess som vil gå over lang tid og ha mange aktører.

Kommunedelplanen skal være basis for de detaljerte planleggings- og prosjekteringsarbeider som kreves for å "bygge om" Skøyen. Kommunen har gjennom kommunedelplanen redegjort for sine målsettinger og intensjoner, og har i planforslaget trukket opp retningslinjer for utviklingen av arealbruk, kommunikasjoner, standardhevende tiltak og byformingsprinsipper. Som en del av Kommunedelplanen er det også utarbeidet et handlingsprogram for å ta hånd om koordinering og igangsetting av viktige elementer i planen.

Derved er grunnlaget gitt både for utbyggingsprogrammer for de offentlige sektorer med oppgaver på Skøyen, og for grunneiere og utbyggere.

Skal målene nås må det i hele denne prosessen etableres samarbeidsformer mellom kommunen og utbyggere som sikrer informasjon, rådgivning og styring i tråd med de vedtak som knyttes, til foreliggende planmateriale.

3. Planområdet

Som vedlegg til byplankontorets notat av 28.10.85 følger en oversikt over aktuelle utbyggingssaker på Skøyen. Denne oversikten følger som vedlegg bakerst i denne rapporten.

Utbyggingssakene omfatter både byggemeldinger og omreguleringsforslag (primært fra bolig til næringsformål) innenfor et område begrenset av Halvdan Svartes gate i Øst, Skøyen-krysset i vest, Sjølystveien i syd og Store Ringvei i nord.

Med bakgrunn i planutvalgets vedtak begrenses planområdet til å omfatte de saker som i vesentlig grad har konsekvenser for selve Skøyen-området. Det vil si området på begge sider av jernbanen fra Olav Kyrres plass og vestover og på begge sider av Drammensveien fra Madserud allé, sydover til Sjølystveien vestover til Skøyenkrysset og nordover til Hoff gård.

Planområdets avgrensning er vist på kartillustrasjon 1. Med stiplet strek er vist avgrensning av et ytre område som i noen utstrekning omtales i forbindelse med hovedvedrøftinger og drøftingene av lokaliseringsprinsippene.

Bestumkilen inngår ikke i planen, selv om disse strandarealene utgjør en viktig ressurs i bydelen. Ved den fremtidige disponering av Bestumkilen, bør det både tas hensyn til bruken av de tilstøtende kvartaler nord for Sjølystveien og til småbåt- og friluftsjansene i strandsonen.

Fig. 1
Planområdet



4. Forventninger

Det knytter seg mange! forventninger til utviklingen av Skøyenområdet - og derved til det planleggingsarbeide som nå pågår.

Disse forventningene til utviklingen av området vil være forskjellige avhengig av hvem som uttaler seg. Alle forventer en bedring av trafikkforholdene. Dette gjelder både forholdene for gjennomgangstrafikken, for buss og trikk, det gjelder ut- og innkjørsler til eiendommer, parkeringsforholdene, og forholdene for gang- og sykkeltrafikk.

Forventningene forøvrig kan grupperes slik:

- Statens vegvesen Ønsker at Rv 161, Kirkeveiringen, blir ført så raskt som mulig ned på E18, Sjølystveien.
- kommunen vil at det, utvikles nye næringsarealer på Skøyen. Bystyret har for kommuneplanperioden 1985 - 2000 vedtatt å prioritere å fremskaffe nye næringsarealer, bl.a. i Oslo Vest. Kommunen ønsker ellers å etablere et effektivt kommunikasjonsknutepunkt på Skøyen med bedre omstigningsforhold for buss- /trikk -/togtrafikanter. Byplankontoret ønsker et planverktøy som kan sette de enkelte byggesaker inn i en om byplanmessig sammenheng.
- bydelsutvalget forventer at utviklingen av næringsarealene på Skøyen ikke skal ødelegge etablerte boligstrøk i bydelen, og at bydelen gjennom utbyggingen av næringsarealene kan få tilfredsstillt behovene for nærservice. Spesielt gjelder dette helse- og sosialsektorene, idrettes- og fritidssektoren men også annen offentlig og privat service.
- grunneierne har naturlig nok ulike oppfatninger: Eksisterende bedrifter ønsker muligheter for ekspansjon, bedre trafikk- og parkeringsforhold og bedre servicetilbud. Noen ønsker å beholde sine boligeiendommer, mens andre ønsker å få boligeiendommer omregulert til næringsformål eller bruksendret.

5. Skøyen i dag 10

5.1 Arealbruk

Planområdet i all hovedsak av nærings- og trafikkarealer.

Nærheten til Oslo sentrum, Fornebu og (det moderne næringsliv vestover langs E-18 gjør Skøyen særlig attraktivt for næringsutvikling. Arealene i hele planområdet er i dag aktuelle for ombygginger og tilpassinger til tidsmessig bruk (Thune, NEBB m.fl.) ubebygde tomter/sentrale boligtomter ønskes bebygget med moderne næringsbygg. Bydelen er under sterk forvandling.

Det ytre område består stort sett av boligområder. Nærmest det sentrale Skøyen boligområdene av eldre villabebyggelse tildels av meget høy standard, se ytre og midtre deler omfatter også nyere, konsentrerte boligprosjekter. Også boligområdene utsettes for stort press. Søknadene om omreguleringer - fra bolig til næringsvirksomheter - og tilsvarende bruksendringssøknader er mange.

5.2 Bebyggelsen

Bebyggelsen i det sentrale Skøyenområdet gir et rotete inntrykk. Bygningenes volumer, høyder, og materialbruken bærer preg av at utbyggingen har foregått over lang tid og derved for skiftende formål. Det savnes en samlende byplanidé og en samlende, styrende hånd. Drammensveien som er den viktigste ferdelsåre gjennom området er utflytende og uryddig som gaterom.

5.3 Trafikkforhold

5.3.1 Veier

Drammensveien gjennom Skøyen utgjør vestre del av Rv 161 (Kirkeveiringen) frem til Sjølystvei-krysset, ved Varemessen. Veien er regulert i bredde tilsvarende 4 kjørefelt samt fortauer. På strekningen vestover til Gustav Vigelands vei har Drammensveien et midtparti med egne spor for trikken. Under jernbanen har veien idag bare tre kjørefelt (samt fortauer) noe som gjør dette til en flaskehals for trafikkavviklingen.

Drammensveien gjennom Skøyen har en årsdøgntrafikk på ca. 20.000 kjøretøyer.

Det har gjennom flere årtier vært drøftet ulike forslag for en hovedveiforbindelse mellom E18 og Store Ringvei gjennom Skøyenområdet. Ved at Granfosslinjen (på Lysaker) nå vil bli bygget som slik tverrforbindelse har Oslo kommune bestemt for å bygge Hoffsvæien som lokal samlevei, mellom Smestad og Skøyen.

Hoffsveien er regulert i fire kjørefelter nordover til Harbitzalléen, derfra i to kjørebanelers bredde nordover til Smedstadkrysset på Store Ringvei. Idag går trafikken mellom Ringveien og Skøyen gjennom Monolittveien, Konventveien, Engebrets vei og nedre del av Hoffsveien. Det foreligger forslag fra Bydelsutvalget om å føre Hoffsveien i en tunneltrasé fra et punkt ved Hoff gård frem til Store Ringvei (Ullernsschausséen) ved Husebysletta/Husebybakken. Problemer blant annet med kryssutformingen og kryssavstandene på Ringveien gjør at dette forslaget ikke anses som aktuelt.

Det er avsatt midler på kommunens veibudsjett for igangsetting av byggearbeidene på Hoffsveien forbi Hoff gård - i samsvar med vedtatt reguleringsplan for Hoffsveien.

5.3.2 avkjørsler

Det er registrert en del problemer for virksomheter langs Drammensveien når det gjelder av- og påkjørsler. Spesielt vanskelig er det for trailertrafikken til og fra Thunekomplekset som ikke får adgang til å krysse trikkesporene i Drammensveien. Det samme vil gjelde for trafikk til virksomhetene på Moniertomta (Høegh).

5.3.3 Parkering

Det er ikke etablert noen form for fellesløsninger for parkeringsbehovet på Skøyen. Det vil si at all parkering foregår på egen grunn eller på offentlig gategrunn. Særlig skaper de større messearrangementer ved Varemessen store trafikkproblemer. Dette gir seg utslag i oppstuvninger på Sjølystveien og Drammensveien ved undergangen, men særlig ved at det parkeres biler i alle tilstøtende boliggater.

5.3.4 Gang- og sykkelveier

Det eksisterer i dag sykkel - gangvei langs Sjølystveien på sjøsiden. Det er forøvrig ikke opparbeidet egen sykkelsti i gjennom planområdet. Det er fortau på begge sider av Drammensveien.

Der planlagt to tverrforbindelser gjennom planområdet - fra Frognerparken gjennom eksisterende boliggater - i kryss med Drammensveien, under jernbanen og over/under Sjølystveien til henholdsvis Bestumkilen og Frognerkilen. I dag er forbindelsene til Bygdøy og til sjøen dårlige.

I dag oppleves forholdene på Skøyen for fotgjengere og syklister som lite attraktive og lite trafiksikre.



Underganqen ved Skøyen stasjon sett fra nord.



Underganqen ved Skøyen stasjon sett fra syd.



Skøyen stasjon.

Busser beslaglegger stor og sentral tomt nær

5.3.5 Kollektivtrafikk

Skøyen har særdeles god kollektivtrafikkbetjening/tilgjengelighet:

- NSB har Skøyen stasjon for forstadsbanelinjene (30 min frekvens vestover og 15 min frekvens østover til Oslo sentrum)
- Lilleakerbanen (trikken) går gjennom de sentrale deler av området med 4 holdeplasser.
- Endeholdeplassen for bussrutene 20 (Skøyen Kirkeveiringen Galgeberg) og 23 (Skøyen - Ekeberg - Ryen) og anløp av SL-bussene fra/til Asker/Bærum.

Overgangsmulighetene mellom disse reisemidlene er tilstede, men burde vært ordnet bedre/mer attraktive og trafiksikre.

5.3.6 Trafikk og miljø

Drammensveien gjennom Skøyen har i dag meget stor biltrafikk i begge retninger om morgenen og på ettermiddagen. Samtidig har en den største buss- og trikke-trafikken gjennom området. Med de flaskehalsene som eksisterer (særlig ved Skøyen stasjon) blir det da tung og treg trafikkavvikling på Skøyen. Særlig i disse perioder vil virksomheter og beboere langs Drammensveien oppleve utrivelige trafikkforhold, med dårlig tilgjengelighet, høyt støynivå og merkbar forurensning.

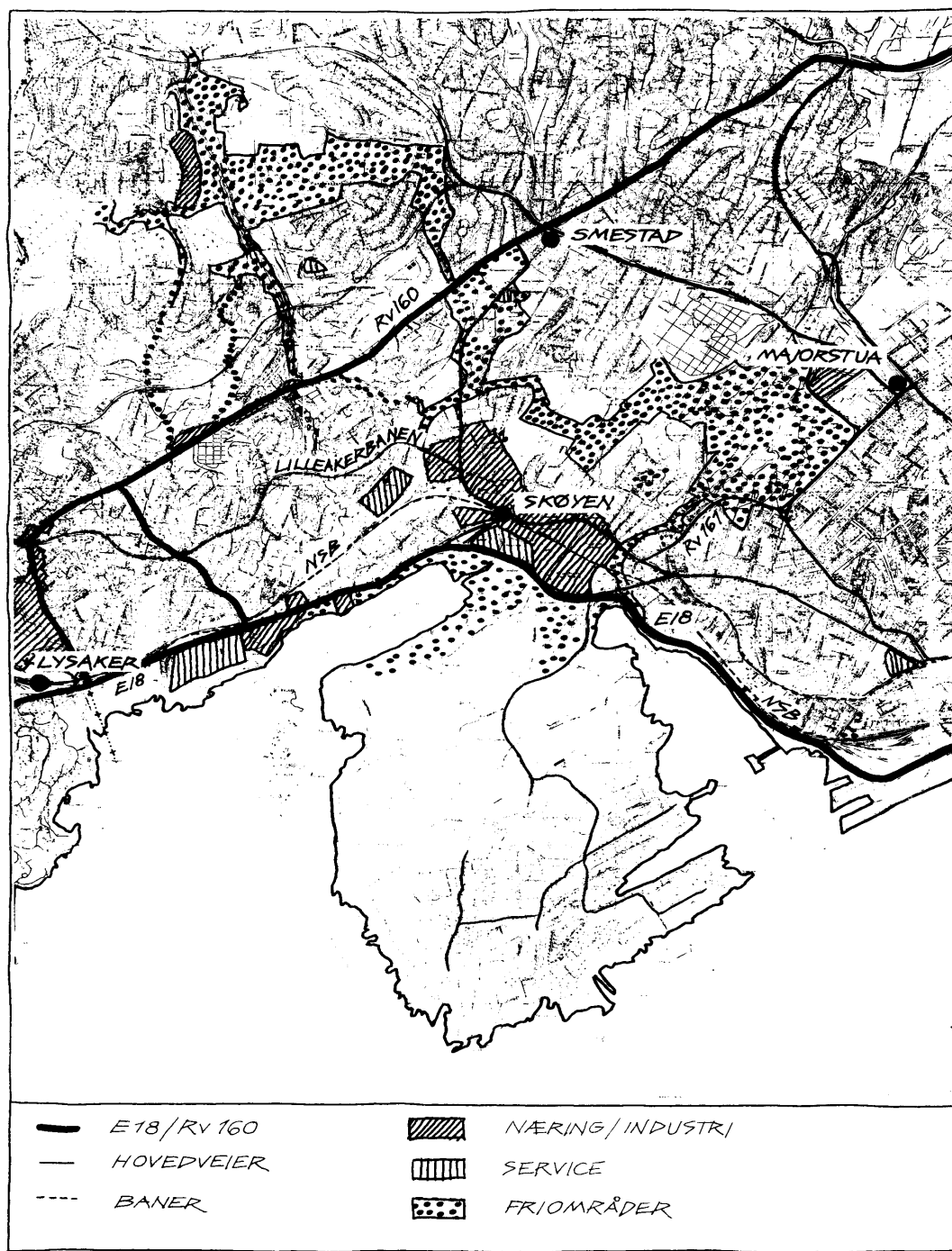
5.4 Gjeldende planer

Kommuneplankartet (1976-85), fig. 2, viser i store trekk en arealbruk overensstemmende med dagens bruk. Det samme gjelder hovedveier og trikkelinje (Lilleakerbanen)

Det foreligger godkjente reguleringsplaner for hele planområdet. Disse planer stadfester hovedtrekkene i kommuneplanen og fastlegger dessuten i detalj hovedveier, viktige avkjørsler, avgrensninger av alle byggeområder, byggelinjer, u-grader og byggehøyder.

De sentrale deler av Skøyen er regulert til industriformål. Dette samsvarer dårlig med de utbyggingsinteresser som er aktuelle i dag. Både byplankontoret og grunneiere har behov for et planinstrument som både kan være styrende, motiverende og inspirerende

Fig. 2
Kommuneplanen 1976 - 85



6. Utbyggingsinteresser på Skøyen

6.1 Planer og prosjekter

Det er registrert svært store investerings- og byggeinteresser på Skøyen i dag.

I vedlegg 1 er det gitt en oversikt over potensielle prosjekter og planer.

6.2 Spørreundersøkelsen

Ved oppstarten av planarbeidet ble det sendt ut spørreskjema til alle næringsbedrifter og grunneiere i planområdet. Spørreskjemaet er tatt inn som vedlegg 2 bakerst i rapporten.

Oversikten viser at det innenfor området i dag er en bygningsmasse for ulike næringsformål på rundt 250.000m². Ikke alle selskap har oppgitt/svart på om de har utbyggingsplaner de nærmeste årene, men av svarene ser man at det er planer om hele 90.000m² nye næringsarealer i tillegg til eksisterende bygninger. Senere er det i tillegg registrert ønsker om utbygging av ca 80 000m². Dersom man legger en lik utnyttelsesgrad for hele området til grunn, vil man ytterligere kunne presse nybyggingsarealene noe, men neppe særlig mye. De planlagte næringsarealer utgjør en vekst på mellom 60 og 70%. Arealene til "Olsens Enke" er ikke tatt med.

Nybyggingsarealene er netto tilvekst i forhold til eksisterende bebyggelse. Imidlertid har man planer om rehabilitering/nybygging av større indtistri/næringstomter i området. Dette gjelder bl.a. eiendommene til NEBB, Kværner og Eiendomsconsult (Thune). Dette vil medføre at antallet arbeidsplasser og tilhørende trafikk mest sannsynlig vil øke langt utover det 90.000m², nettotilvekst tilsvarer i kontorarealer. Ved at disse tomtene får endret bruk fra industri/lager med et lite innslag av kontorer til hovedsaklig kontorer og service, vil en få en økning i antall arbeidsplasser og trafikk til mer enn det dobbelte av hva nettotilveksten tilsier.

Se forøvrig detaljert samleskjema inntatt som vedlegg 3 bakerst, i rapporten.

7. Mål

Planen og de vedtak som knyttes til planmaterialet skal gi basis for den etterfølgende regulerings-/bebyggelsesplanlegging og byggesaksbehandling. Planarbeidet skal være lett tilgjengelig og gi grunneiere og utbyggere informasjon om de sentrale mål som ønskes oppnådd. Planen skal være aktiviserende!

Et slikt planmateriale som altså skal omfatte allerede regulerte og delvis bebygde arealer må baseres på en rekke omforente mål for utvikling og ombygging av arealene på Skøyen.

Planen skal bidra til at Skøyen utvikles til et markert bymessig tyngdepunkt i Oslo Vest der dagens og fremtidens bynæringer kan utvikles, og der folk både kan bo og tilbys et vidt spekter av offentlige og private tjenester.

Skøyenbyen skal bli en levende, attraktiv bydel også etter arbeidstid.

Mer spesifisert betyr dette at det i planen avsettes:

arealer for nærings- og servicebebyggelse som tar utgangspunkt i eksisterende nærings- og industriarealer og som har et rimelig stort nybyggingspotensiale

- arealer for et bysenter sentralt i næringssonen og med god tilgjengelighet og med dimensjoner tilstrekkelig før etableringer av byfunksjoner både for næringslivet og befolkningen.
Del, tenkes liggende på hotell, restauranter, reklamebyråer, trykkerier, banker, post o.s.v., og spesialforretninger, dagligvarebutikker, helse- og sosialtjenester, trim, m.v. og bydelshus, møtelokaler og at
- boligområdene får en sikker status som fremtidige boligområder med faste grenser mot nærings- og servicesonen. Boliger bør innpasses både i senteret og i kombinasjon med annen servicebebyggelse.

Planen skal altså vise:

- et hovedveinett som kan betjene både gjennomgangstrafikken og virksomhetene og boligene i bydelen på en tilfredsstillende måte. Dette betyr nødvendig kapasitet, skikkelige avkjørselsforhold, gode kjøre- og holdeplassforhold for buss, trikk og taxi, og sikre gang- og sykkelveier.
- et effektivt kollektivsystem med muligheter for raske omstigninger reisemidlene imellom, og et
- opplegg for egenparkering og kundeparkering som i omfang svarer til rimelig behovsdekning og som i sin utforming bidrar til å "stramme," opp bybildet.

Planmaterialet må an vise virkemidler som kan gi bydelen en betydelig visuell opprusting. Dette omfatter både bevisst plassering og utforming av bebyggelsen (byforming) og en kraftig heving av standarden i gaterom og andre offentlig tilgjengelige uterom (utforming, beplantninger m.v.).

8. Hovedelementer i planen

8.1 Næringssone og boligområder

I kommuneplan 1984 "prinsipper for byens utvikling" heter det at:

"Byutviklingen bør med utgangspunkt i transportapparatet søkes konsentrert til sentrale strøk og transportkorridorer/trafikkknutepunkter."

Disse lokaliseringsprinsipper anvendt på Skøyen (bydelsnivået) betyr at den tyngste utnyttelsen lokaliseres langs jernbanen, og på begge sider av Drammensveien og Hoffsvæien (transportkorridorene), og i områdene rundt Skøyen stasjon (trafikk-knutepunkt).

Øst og vest for den næringssonen som derved defineres er arealene i dag på det nærmeste fullt utbygde boligområder. Kommunikasjonsnettene i disse områdene er for det meste rene boligveier som ikke bør belastes med ervervstrafikk og tilhørende parkerings- og andre miljøulemper. Se fig.3.

Fig. 3
Næringsssone og boligområder - Prinsippskisse



8.2 Lokalisering av bydelssenter

Et bydelssenter på Skøyen som skal betjene både næringslivet og befolkningen i bydelen må ligge sentralt i næringssonen og ha gode atkomstmuligheter for både boligområdene, og næringsområdene.

Tilgjengelighetskravet er blant annet begrunnet med at for eksempel helse- og sosialservice bør ligge, i dette senteret. God kontakt til togstasjon, trikk- og bussholdeplass er derfor meget viktig.

Arealene ved buss- og trikkeholdeplassene er således de mest aktuelle for plassering av et bydelssenter.

På fig. 4 er markert arealer med et par hundre meters gangavstand fra disse holdeplassene.

Arealene ved Skøyen stasjon er som en ser sentrale både i næringssonen og i forhold til det regionale knutepunkt (NSB og det regionale bussrutenett) og til Skøyen holdeplass (trikk og buss), og er således den beste lokalisering av et bydelssenter på Skøyen. Butikker og andre publikumsorienterte funksjoner bør også anlegges i 1.etasjene langs Drammensveien. Dette vil være en videreutvikling av butikkmiljøet en i dag har i Thuneeiendommen ("Bygdøy-allé -prinsippet").

8.3 Kommunikasjoner

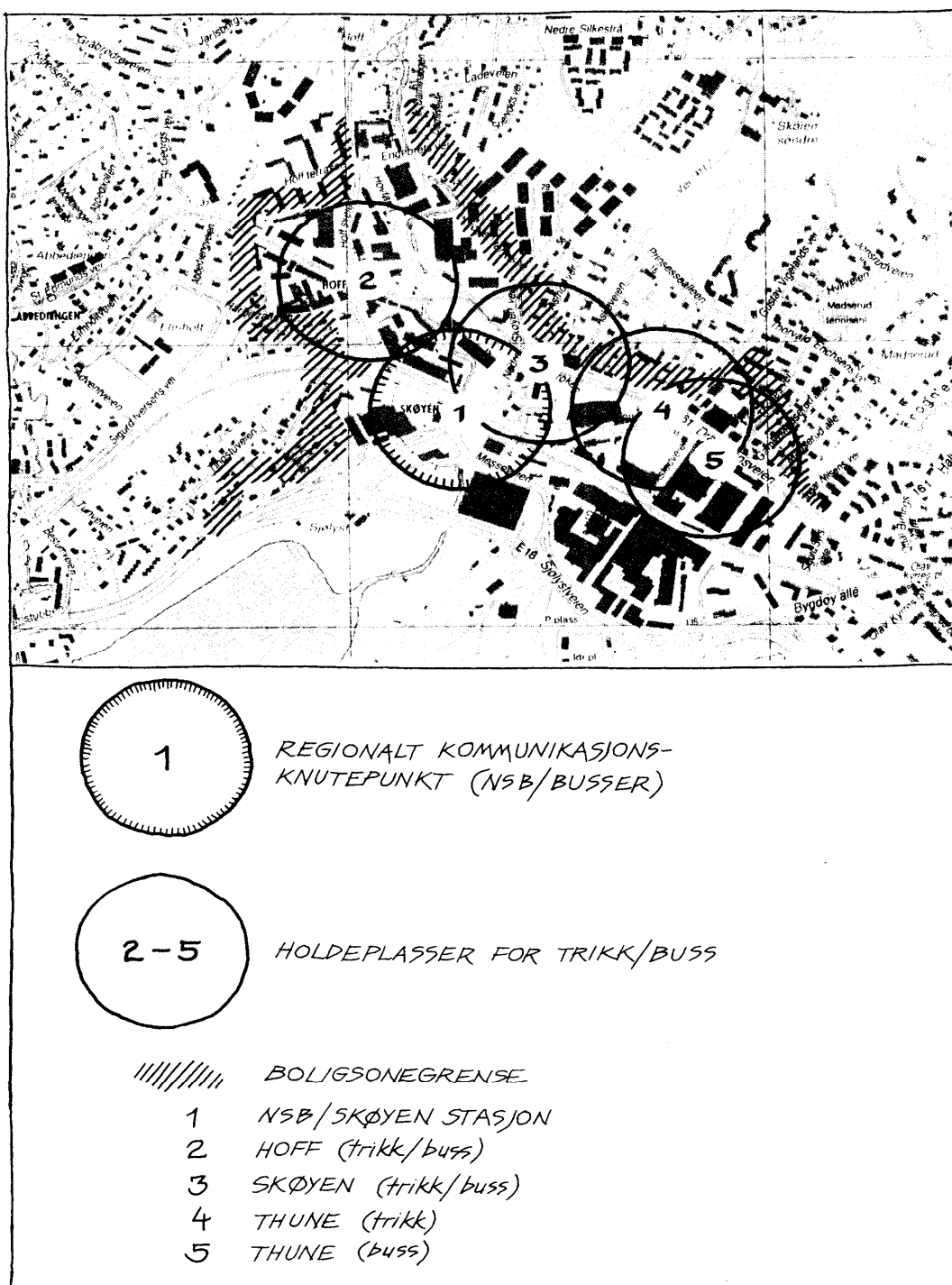
8.3. 1 Hovedveier

Den betydelige gjennomgangstrafikken på Drammensveien er en ulempe for bedriftene og boligene på Skøyen.

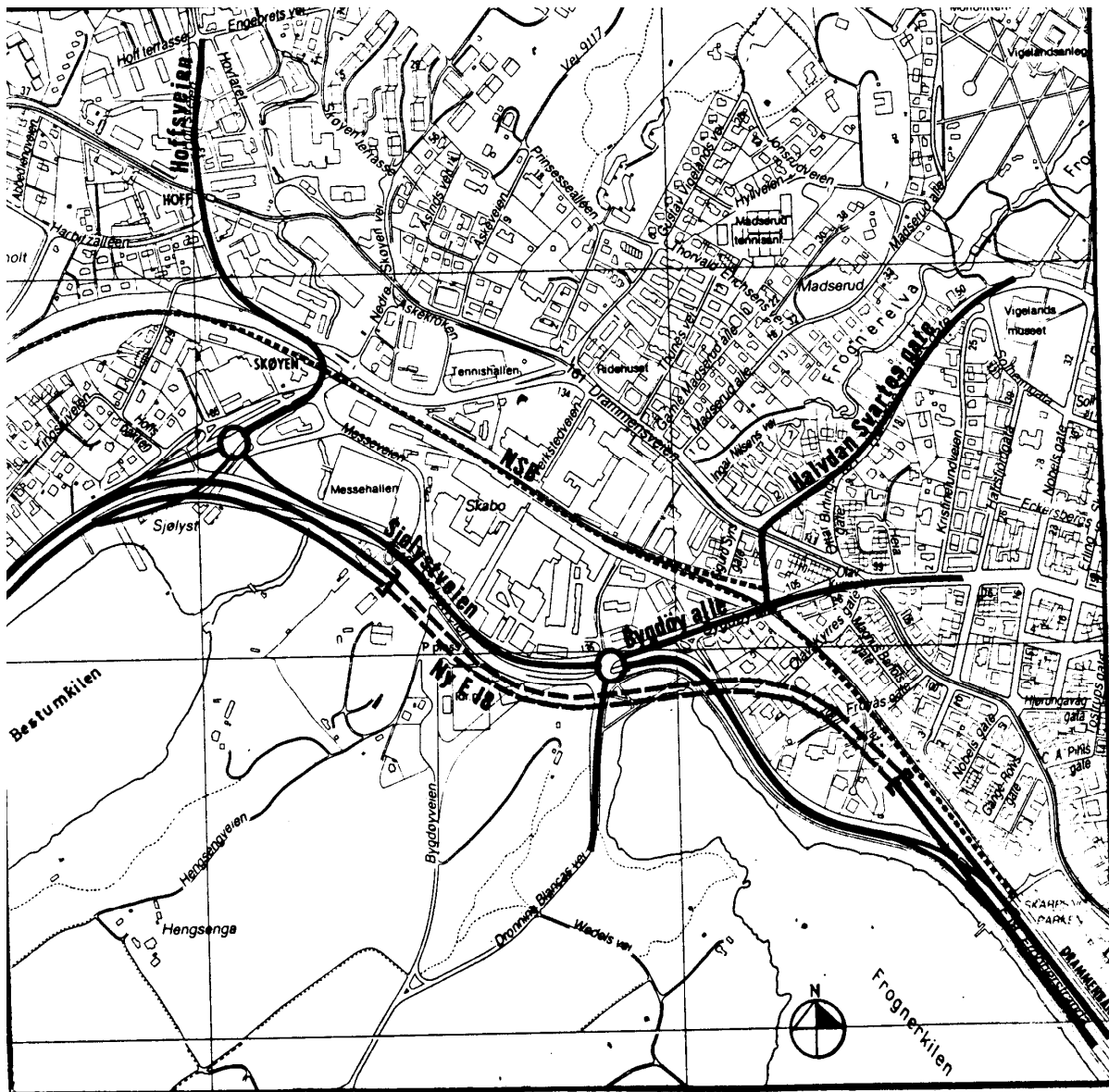
En viktig forutsetning for forbedring av dagens situasjon både for området og for trafikantene er at trafikken på Kirkeveien (Rv. 161) og Bygdøy Allé føres ned på Sjølystveien (E-18) øst for selve Skøyen-området. Dette vil avlaste Drammensveien og Skøyen for betydelig uvedkommende biltrafikk, og Drammensveien kan derved nedgraderes til lokal fordelergate eller normal bygate i Skøyenbyen og som sådan disponeres for å løse Skøyens egne behov som kollektivgate med romslige gang- og sykkelbaner, enklere avskjørselsforhold, beplantninger og andre miljøtiltak. Imidlertid er det også store kapasitetsproblemer på E-18 mellom Frognerkilen og Bestumkilen. Ved bygging av "Fjellinjen" med 6 kjørefelt sier det seg selv at noe også må gjøres med E-18 på foreliggende strekning hvor man bare har 4 kjørefelt ("tunnelen" tinner Bygdøykrysset og "broen" over Skøyenkrysset). Ved å nedgradere Drammensveien gjennom Skøyenområdet til lokal fordelergate eller bygate, vil det være behov for en ny øst/vestgående veiforbindelse på jernbanens sydside. Med dette som bakgrunn er man kommet frem til følgende forslag til overordnet trafikksystem (kfr. figur 5.).

Ny i minst 6 felt for E-18 føres i tunnel fra Skarpsno til Sjølyst, hvor man her hekter seg inn på eksisterende bro over Skøyenkrysset. Dermed kan eksisterende E-18-trasé brukes som østvestgående hovedsamlevei for formidling av trafikk mellom Rv. 161 (Kirkeveiringen) og Hoffsveien og fra disse til E-18 og samtidig fungere som adkomstgate til Varemessen, Skabo- og NEBB arealene samt arealene på Bygdøysiden. Med de flaskehals, kapasitetsproblemer, køer og miljøulempen man har med dagens situasjon er det nesten en forutsetning at hovedveispørsmålet får en skikkelig løsning selv bare for å kunne forbedre forholdene i dag - men langt viktigere for å kunne klare forventede problemer både med tanke på den overordnede gjennomgangstrafikk og like viktig den forventede mertrafikk som følge av bedriftenes strukturendringer fra mye arealkrevende industri og lager til mere kontor og servicepregete virksomheter med betydelig øket, antall av arbeidsplasser.

Fig. 4
Lokalisering av bydelssenter - Holdeplasser



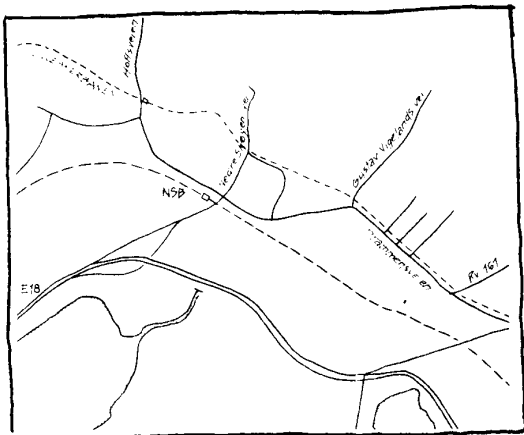
Prinsippskisse for fremtidig hovedveisystem



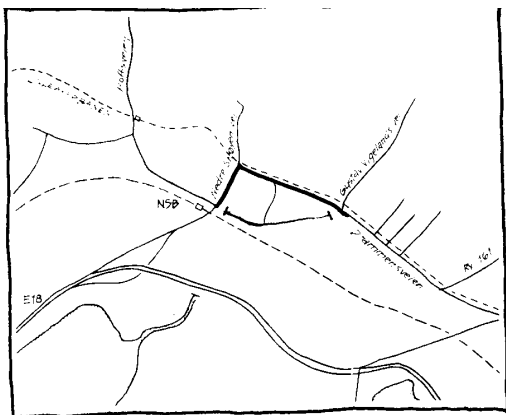
8.3.2 Hovedvei og trikketrasé ved Skøyen stasjon

For området omkring Skøyen stasjon kan det tenkes flere alternativer for vei- og trikketrasé. Man bør finne frem til det best mulige opplegg for Drammensveien og Hoffsvueien og få best mulige omstigningsforhold mellom buss, trikk og bane.

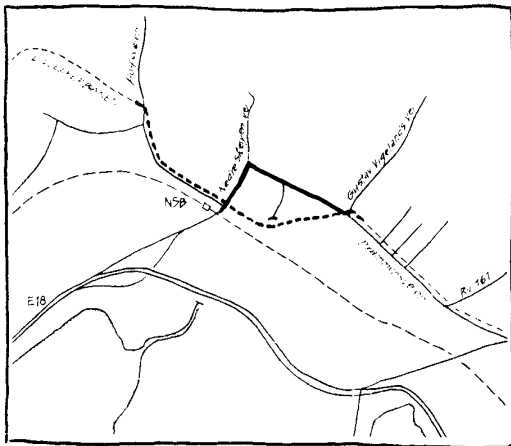
Med utgangspunkt i dagens situasjon er følgende alternativer drøftet:



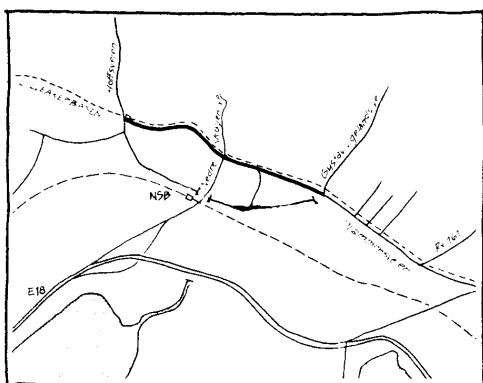
ALT. 0 Eksisterende situasjon



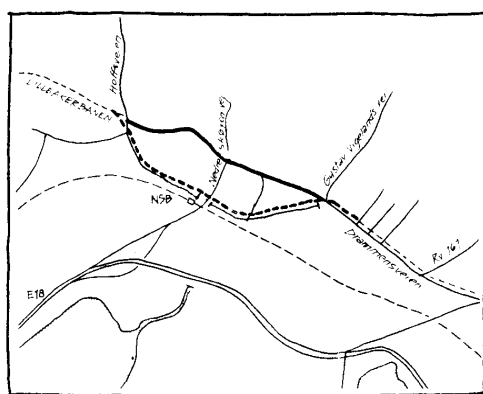
ALT. 1 Drammensveien i ny trasé fra Gustav Vigeland's vei med trikken i midten og gjennom Nedre Skøyen vei til tunnelen under jernbanen.



ALT. 2 Drammensveien som i alt 1, men trikken er lagt tilbake til Drammensveien (parallelt med jernbanen).



ALT. 3 Drammensveien ført frem i trikketraséen til Hoffsveien og med trikken i egen midtrabatt.



ALT. 4 Drammensveien som, i alt. 3, men trikken i sin gamle trasé parallelt med jernbanen.

Konklusjonen på disse drøftingene er at:

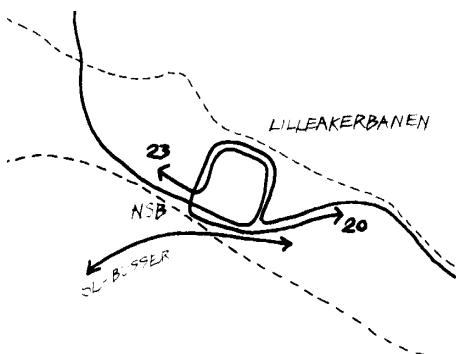
- Alle nye alternativer kan avvikle en trafikk 20-30 prosent over dagens situasjon.
- omstigningsbehovet mellom trikk og jernbane er antakelig såvidt lite at det er liten hensikt å flytte trikken tilbake til sin gamle trasé langs jernbanen (alternativ 2 og 4).
- Drammensveien i 4 felt fra Gustav Vigelandsvai til Hoffsveien (alternativ 3 og 4), eller ned Nedre Skøyen vei (alternativ 1 og 2) vil medføre betydelig beskjæring av tilstøtende tomter, medføre konflikter med trikken, og påføre boligbebyggelsen nord for nåværende trikkestrasé betydelige støyplager.

Dette betyr at nåværende trasé for trikken og for Drammensveien og Hoffsveien bør opprettholdes, og at det videre planarbeide baseres på denne forutsetning.

8.3.3 Omstigningsforhold

Gitt at nåværende hovedveitraséer og trikkespor opprettholdes blir spørsmålet om hvilket bussruteopplegg og lokalisering av holdeplasser som gir de beste omstigningsforhold.

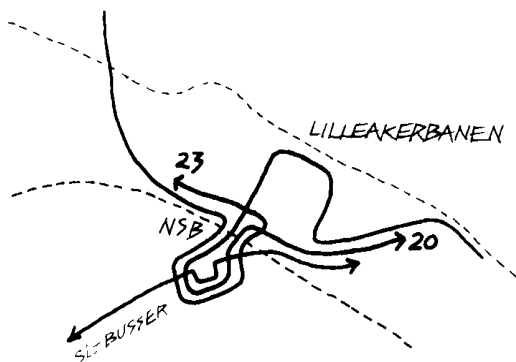
Med utgangspunkt i dagens situasjon er ulike alternativer drøftet.



Dagens rutenett.

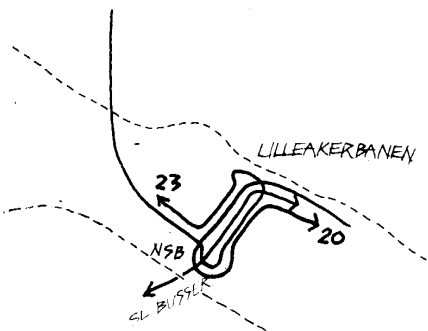
Rute 20 og 23 benytter begge sløyfa Askekroken, Nedre Skøyen vei, og begge har holdeplass ved trikkeholdeplassen i Askekroken. Omstigninger buss - trikk er således gode. Disse holdeplassene ligger imidlertid langt fra Skøyen stasjon og gangveiforbindelsen dit er dårlig/miljøfattig. Det er også dårlig omstigningsforhold mellom rutene 20 og 23 og bussene fra Asker og Bærum (SL-busser).

I forbindelse med forslag til omreguleringer for Varemessen er det utarbeidet forslag til bussterminal nord for Eggengården. Dette gir gode omstignings muligheter alle bussrutene imellom, og herfra til Skøyen stasjon. Det er derimot dårlig kontakt mellom buss og trikk. Planene for en omstigningsterminal hvor forstadsbussene har endeholdeplass er ikke lenger aktuelle.

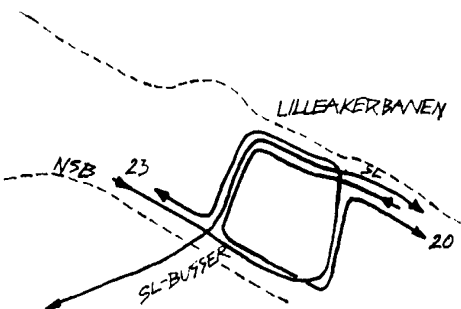


**Alternativ med bussterminal
v/Eggengården (Dr.vn.158).**

Forslag med ny busstrasé på utvidet trikkespor, fra Gustav Vigelands vei til Nedre Skøyen vei, og med Nedre Skøyen vei som kollektivgate med holdeplasser på begge sider av gaten. Dette gir den mest konsentrerte løsning.

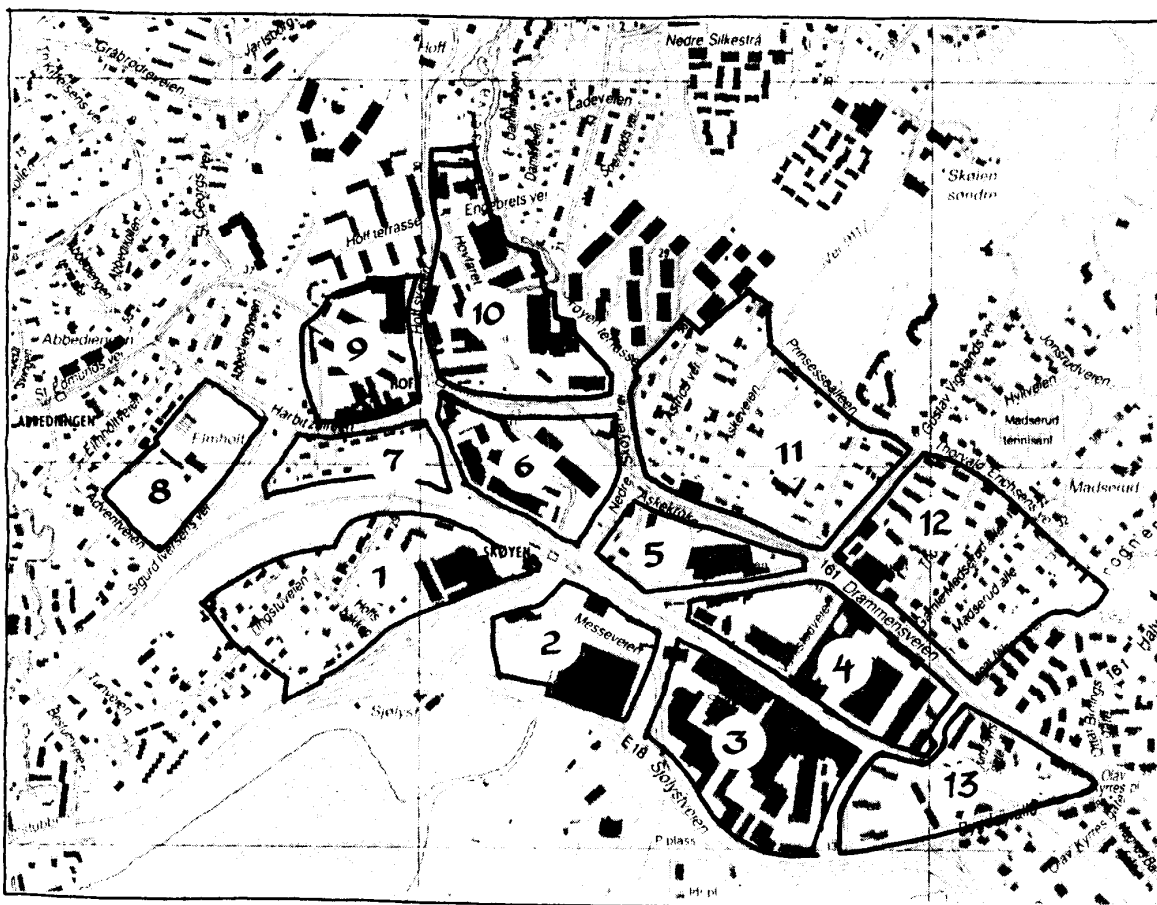


**Forslag til busslinjeopplegg
med nye kollektivgater.**



Rute 20 og 23 benytter sløyfa Askekroken - Nedre Skøyenvei og har holdeplass i Nedre Skøyenvei sammen med SL-bussene fra Asker og Bærum. Denne løsningen gir de beste omstigningsforhold både bussene imellom og mellom buss - trikk og buss - jernbane.

9. Sonebeskrivelser



Planområdet er inndelt i 13 naturlig avgrensede soner.

På de følgende sider skal disse sonene beskrives hver for seg. Det skal her redegjøres for dagens situasjon og vurdering og forslag til retningslinjer for fremtidig utbygging i sonen.
AMALIENBORG

SONE
NR. NAVN

- | | |
|----|---|
| 1 | SKØYEN STASJON |
| 2 | VAREMESSEN |
| 3 | NEBB |
| 4 | MONIER - THUNE |
| 5 | ESSO - MØLLER |
| 6 | EUREKA - SCHØYEN BUSS |
| 7 | HARBITZALLEEN |
| 8 | OLSENS ENKE |
| 9 | A.L. - THRANE STEEN |
| 10 | HOVFARET |
| 11 | PRINSESSEALLEEN |
| 12 | MADSERUD |
| 13 | DRAMMENSVN. - OLAV KYRRESPASS - BYGDØY ALLE |



Sone 1 Skøyen stasjon



DAGENS SITUASJON

Sonen omfatter østre del av åsen mellom jernbanen og Drammensveien/ Sjølystveien, og er i hovedsak et boligområde med store tomter med rik vegetasjon. I østre hjørne - på nivå med hovedveiene, ligger Skøyen stasjon samt "Dieselgården" og Kjølles Bilforretning. Dette er relativ tung bymessig bebyggelse med noe innslag av forretninger i 1. etasje. Forøvrig kontor, lager- og verkstedfunksjoner.

For Drammensveien 167 og 165 (bolighus) foreligger forslag om omregulering for næringsbygg. Drammensveien 173 - 177 har fått godkjent næringsbygg (Ake Larson). Bygget er oppført.

RETNINGSLINJER FOR FREMTIDIG UTBYGGING

Det er sterke argumenter for å beholde åsen med bebyggelse og vegetasjon som i dag - helt ned til Drammensveien.

Det er også et landskapsmessig poeng at "Skøyenbyen" begynner og avsluttes øst for selve motorveikrysset. Dette vil en kunne oppnå ved at Varemessen og Kjølles Bilforretning ved innfarten danner begynnelsen på byen.

Også sett fra E-18 vil en på veivestover oppleve åsen og den åpne bebyggelse som et helhetlig landskapstrekk som bør bevares slik.

Dette betyr at husrekken mellom Ake Larsonbygget og Kjølles Bilforretning/Dieselgården opprettholdes for boligformål.

Sone 2 Varemessen



DAGENS SITUASJON

Området domineres av virksomhetene i Norges Varemesse med en tomt på 27 da og 22500m² gulvareal. Varemessen har nylig innredet større restaurant m.v. og har behov for betydelige utvidelser. Ønsker hotell i forbindelse med sitt anlegg.

Virksomhetene fører til store trafikkproblemer både ved avkjøring fra E18 og når det gjelder parkering. Ønske om parkeringshus.

Eggengården, Drammensveien 159, næringsbygg med bensinstasjon (NOROL) som ønsker utvidelse/tilbygg. Planlagt tilbygg for bensinstasjon 100m². Tetrapak på nordsiden mellom Messeveien og jernbanen var en lagerbygning med sidespor på jernbanen. Sidesporet er nå nedlagt og lagervirksomheten flyttet.

Trafikkbildet i hele området er dominert av stor biltrafikk og uryddige forhold for fotgjengere. Det er fotgjengerbro over Sjølystveien og gangvei langs Messehallens østvegg.

RETNINGSLINJER FOR FREMTIDIG UTBYGGING

Varemessen bør få en hensiktsmessig utvidelse, ordnede atkomstforhold og tilstrekkelige parkeringsplasser i P-hus. Trekanten vestover mot Skøyenkrysset bør benyttes i Varemessens utbyggingsareale. I tillegg bør det undersøkes om ekspansjon for messehallen kan foregå i vestre halvdel av NEBB området (sone 3). Arealene mellom Messeveien og jernbanen bør kunne romme nødvendige P-løsninger.

Tetra-pak-bygget bør gis publikumsorientert utnytting, særlig mot Drammensveien.

Hovedatkomsten til Varemessen også østfra - fra E-18 bør skje via Skøyenkrysset og ikke med avkjøring gjennom Messeveien som nå. Fotgjengerforbindelse (gangakse) fra Nedre Skøyenvei under jernbanen og frem til Varemessens hovedinngang er et viktig byplanmessig element for Skøyenområdet. Gangforbindelse videre ned til Bestumkilen må vurderes.

Sone 3 NEBB



DAGENS SITUASJON

Sonen omfatter industriområdet til NEBB på hele 70 da, bebygget med 70000 gulvm². Dette er en av de største igjenværende industribedrifter i Oslo.

Her foregår produksjon, service, lagring og engineering innen elektroteknisk industri.

Arbeidsplasser:

960 funksjonærer

640 arbeidere

til sammen 1600 ansatte

Bedriften har igangsatt omfattende utredningsarbeid for å få fastlagt fremtidig anvendelse av sitt område. Det er registrert økende antall funksjonærer synkende antall arbeidere i bedriften de seinere år.

Bedriften har store trafikkproblemer spesielt i området mot Varemessen.

Bebyggelsen er fra 1 til 95 år gammel og har fra god til "saneringsmoden" standard.

RETNINGSLINJER FOR FREMTIDIG UTBYGGING

Det bør vurderes om deler av området kan disponeres for messeformål (eventuelt i tilknytning til varemessen).

Østre halvdel bør anvendes for tidsmessig næringsvirksomhet. Denne østre del bør få adkomst også fra overordnet veinett i øst (via Bygdøykrysset). Arealet bør ikke bebygges for spesielt publikumsorienterte virksomheter (f.eks. varehus). Dette p.g.a. trafikkbelastninger i Bygdøy krysset.

Fremtidig u grad: 1,0 (som i dag)

Parkering løses på eget område, eventuelt i samarbeid med Varemessen.

RETNINGSLINJER FOR
FREMtidigUTBYGGING

Hele sonen bør utvikles for nærings og servicebebyggelse. Det bør bygges ut i byggelinjen langs Drammensveien slik at gaterommet får en fast avgrensning. Denne bebyggelse bør inneholde servicebedrifter/forretninger i 1. etasjeplan. U grad på 1,5 bør kunne aksepteres.

For Thune eiendommen bør det vurderes om eksisterende industribebyggelse helt eller delvis kan inngå i en rehabilitert helhet.

Kjøreatkomsten til eiendommen må forbedres.

Sone 5 Esso - Møller



RETNINGSLINJER FOR FREMTIDIG UTBYGGING

Sonen bør utbygges for nærings og servicevirksomheter i vid forstand og med u grad opp til 1,5.

Bebyggelsen mot Drammensveien, Askekroken og Nedre Skøyen vei bør danne faste gateromvegger (med åpning for Sofienlund).

Mot Nedre Skøyen vei bør det ligge publikumsorienterte virksomheter slik at gaten oppleves som en pulserende bygate.

Møllertomten kan synes knapp og med uhensiktsmessig form for bilforretning. Dersom eieren ønsker annen anvendelse for tomten ville den i den store sammenheng kunne utvikles for publikumsorientert bruk som f.eks. trim, tennis, helsestudio, m.v.

DAGENS SITUASJON

Sonen omfatter "Essotomten" der Norske Esso har planlagt å føre opp bygg for sin hovedadministrasjon. Esso har bensinstasjon ned mot Drammensveien mellom Sofienlund og tennishallen.

"Møller tomten" omfatter bilforretning/utstillingslokaler og tennishallen (Stibolt Noble).

Lengst sør vest i området ligger Sofienlund et fredet gårdsanlegg og nord for dette mot Nedre Skøyen vei har Oslo kommune et midlertidig oppført boligbygg som disponeres for midlertidige boligsøkende.

Sone 6 Eureka - Schøyen buss - Amalienborg



DAGENS SITUASJON

Sonen omfatter: Eureka eiendommen med Kvæerner som har sin konsernledelse og utleiearealer i delvis rehabiliterte industribygg og Schøyen bilsentraler som har langsiktig leiekontrakt med Oslo kommune. Arealet er bebygget med to relativt nye bygg (administrasjon og verksteder) og har ellers oppstillingsplasser for busser på hele Skøyen. Området er regulert for industri med u grad lik 1,0.

Amalienborg eies av Oslo kommune og disponeres i dag for ulike kommunale formål.

Hoffselva går gjennom området mellom Kvæerner og Schøyen bilsentraler.

Kvæerner og Schøyen bilsentral har i samarbeid avholdt en arkitektkonkurranse for utforming av fremtidig disponering av hele sone 6. I programmet til konkurransen har man lagt stor vekt på å få innpasset intensjoner og funksjoner som var fremkommet i foreliggende Kommunedelplan (bydelssenter, hotell, boliger o.s.v. ved siden av hovedadministrasjon for Kvæerner).

RETNINGSLINJER FOR FREMTIDIG UTBYGGING

Området er den mest sentrale del av næringssonen med det beste kollektive reisetilbud. Sett på denne bakgrunn er plasseringen av en bussentral med oppstillingsplasser for 100 busser gal. Arealene langs Hoffselva, Hoffveien og Nedre Skøyen vei er tvertimot de arealer som egner seg best for senterdannelse.

Sonen bør inneholde:

- arealer for forretninger, off. og privat service, hotell
- innpassing av boliger
- kontorarealer for Kvæerner
- Hoffselva i park /gangstrøk
- fotgjengerforbindelse over til Skøyen stasjon(under jernbanen)

U grad maksimert til 1,5..

Sone 7 Harbitzalléen



DAGENS SITUASJON

Sonen er i hovedsak et rent boligområde.

Det er foretatt en omregulering mot Hoffsveien med to tomter for kontorbygg. Selvaag (5/9) på 6,3 da og antatt bebyggelse på 9000m²

Sigurd Olsvold (5/13) på 1 da og med kontorbygg under oppføring.

RETNINGSLINJER FOR FREMTIDIG UTBYGGING

Området bør opprettholdes som det område med ene og tomannsboliger som nå er regulert.

Boligområdet bør bevares som rent boligområde, dvs. at bruksendringer ikke bør tillates.

Tingstuveien opprettholdes som gang forbindelse gjennom/over de nye næringseiendommer mot Hoffsveien.

Sone 8 "Olsens Enke"



DAGENS SITUASJON

"Olsens Enke" området utgjør ca. 40 da og eies av Ragnar Evensen. Drives i dag som handsgartneri. Arealet grenser i syd til Sigurd Iversens vei og jernbanen og omgis ellers av åpen villamessig bebyggelse.

Gjeldende reguleringsplan forutsetter forretning, med bakgrunn i gartnerivirksomheten nå og i fremtiden er/blir en boligeieren har fremmet forslag til reguleringsplan med næringsarealer på ca. 40.000m² . U = 1,0

BU 38 har fremmet motforslag med boligbebyggelse som formål. U = 0,6.

Etter dette har eierne utlyst en lukket arkitektkonkurranse for å få belyst tomtens utbyggingsmuligheter. I vinnerprosjektet utarbeidet av arkitektene Hultberg, Resen, Throne Holst og Boguslawski hadde man med en u grad 0,9 fått inn ca 300 boliger og ca 700m² butikker/næring. Ved en bearbeidelse av prosjektet kan eierne ende opp med et prosjekt bestående av utelukkende boliger.

RETNINGSLINJER FOR FREMTIDIG UTBYGGING

"Olsens Enke" arealet ligger utenfor den definerte næringssonen på begge sider av Drammensveien og Hoffveien. Rent topografisk har området heller ingen tilhørighet til Skøyens næringssoner, tvert om har arealet en klar tilhørighet til omkringliggende boligområder. Arealet sogner til Sigurd Iversens vei som samlevei. Veinettet i strøket er rene villaveier som ikke vil tåle den biltrafikk næringsvirksomheten på Olsens Enke arealene ville medføre.

Av disse grunner bør arealet reguleres for boligformål med u grader U = 0,6 U = 0,8.

Sone 10 Hovfaret



DAGENS SITUASJON

Sonen omfatter mange større næringsvirksomheter både produksjonsbedrifter (Møllhausen m.fl.) og kontorbedrifter (Fellesdata, Maskin Zeta m.fl.)

Området er i hovedsak regulert for industri med maks u grad 1,0. Hoffselva går gjennom området med grøntarealer på begge sider.

RETNINGSLINJER FOR FREMTIDIG UTBYGGING

Sonen bør i hovedtrekkene utvikles i samsvar med gjeldende reguleringsplan. Det regnes da med at regulerte industriområder kan ombygges/ nybygges med kontorbygg o.l.

Grøntarealene langs Hoffselva opprettholdes som regulert.

Sone 11 Prinsessealléen



DAGENS SITUASJON

Dette er i dag på det nærmeste en ren boligsone med åpen villamessig bebyggelse på tildels store tomter.

Det foreligger forslag til reguleringsendring for Prinsessealléen 1, 2 og del av 8 fra bolig til næringsformål. Foreslått atkomst fra Prinsessealléen og fra Gustav Vigelands vei.

RETNINGSLINJER FOR FREMTIDIG UTBYGGING

Sonen bør i sin helhet opprettholdes som boligsone og i hovedsak beholde nåværende karakter. Med kollektivgaten (trikk/buss) langs sonens sydgrense vil støyforholdene være gode selv i disse sydlige deler av sonen.

Boligfortetting må tillates.

Bruksendringer fra bolig til næringsvirksomhet bør ikke tillates. Nødvendige fellesanlegg for området (f.eks. barnehage o.l.) må kunne anlegges.

Sone 12 Madserud



DAGENS SITUASJON

Sonen er for størstedelen en boligsone med store villaer i østre del, mer konsentrert i vestre del.

Langs Drammensveien er det et meget uryddig gatebilde med innslag av større bygg så som Tørrkopi, (Drammensveien 127) og Ridehuset, (Drammensveien 129) og ombygget forretningsgård på hjørnet av Gustav Vigelandsvei (matvareforretning/bilforretning). Det er 4 villaer i østre del som delvis er i bruk som kontorer.

Det foreligger utkast til bevaringsplan for del av området fra Madserud Vel/Fortidsminneforeningen.

RETNINGSLINJER FOR FREMTIDIG UTBYGGING

Det må foretas en fast avgrensning mellom næringssonen langs Drammensveien og bakenforliggende boligområde. I prinsippet bør denne sonegrense gå en tomtedybde inn fra Drammensveien.

Det er viktig at randbebyggelsen langs Drammensveien får en utforming av de indre fasader som ikke virker skjæmmende for bakenforliggende boliger. Førsteetasjene mot Drammensveien bør innredes for butikker eller andre publikumsorienterte funksjoner. Bruksendringer til næringsformål i boligdelen av sonen, tillates ikke. Adkomst til næringsarealene må skje kun fra Drammensveien og ikke via bakenforliggende boligveier.

(utvidet planområde)
 Drammensveien-Olav Kyrres plass-Bygdøy alle



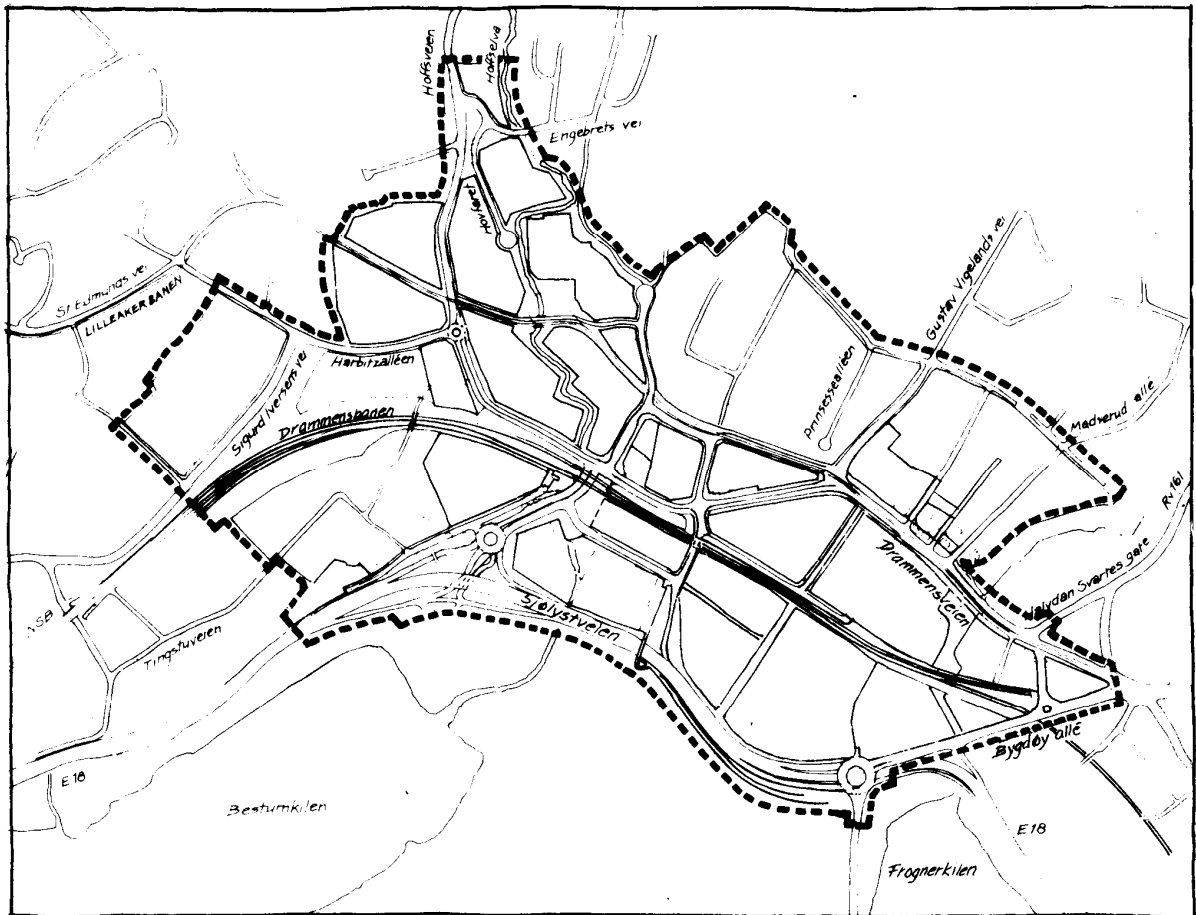
DAGENS SITUASJON

Sonen er på det nærmeste en ren boligsone bebygget med i hovedtrekk boligblokker. Hjørnet mot Olav Kyrres plass er bebygget med rekkehus. Sonen deles i to av jernbanen. Gjennom området i nord sydretning er det regulert en "grøntstripe" (friområde) ment som del av turvei fra Frognerparken til Frognerkilen, men denne er ikke gjennomgående på grunn av manglende kryssing over jernbanen, Drammensveien og Bygdøy allé. Eiendommen Drammensveien 110K eies av Oslo kommune v/Kontoret for eldreomsorg. Det er sendt inn regulerings- og bebyggelsesplan til byplankontoret i forbindelse med ønsket om å bygge trygdeboliger på tomte.

RETNINGSLINJER FOR FREMTIDIG UTBYGGING

Sonen bør i hovedtrekk i sin helhet opprettholdes som boligsone i samsvar med gjeldende reguleringsplaner.

10.1 Planområdet




10. Forslag til kommunedelplan

Arealdelen av kommunedelplanen er et kart i målestokk 1:2000, datert juli 1986, revidert april 87 med bestemmelser samt de intensjoner som beskrives i denne rapporten.

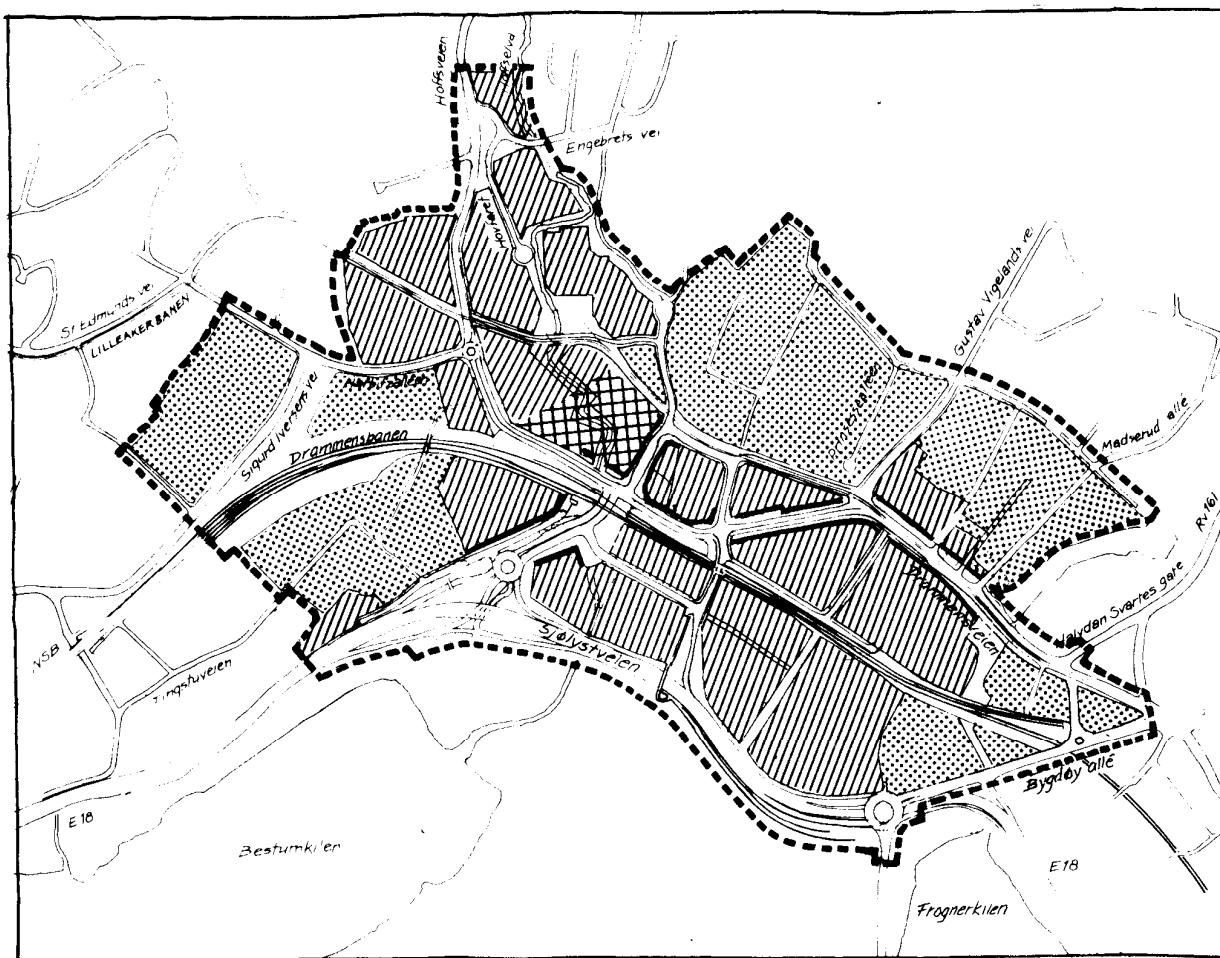
Arealdelen er vist ovenfor forenklet og nedfotografert. Kartill. 10.1.

På de følgende sider skal hovedtrekkene i planforslaget illustreres og beskrives nærmere.

Intensjonen og begrunnelsene for de enkelte deler i planforslaget er gjennomgått i de foregående kapitler og gjentas ikke her.







10.2 Arealbruk



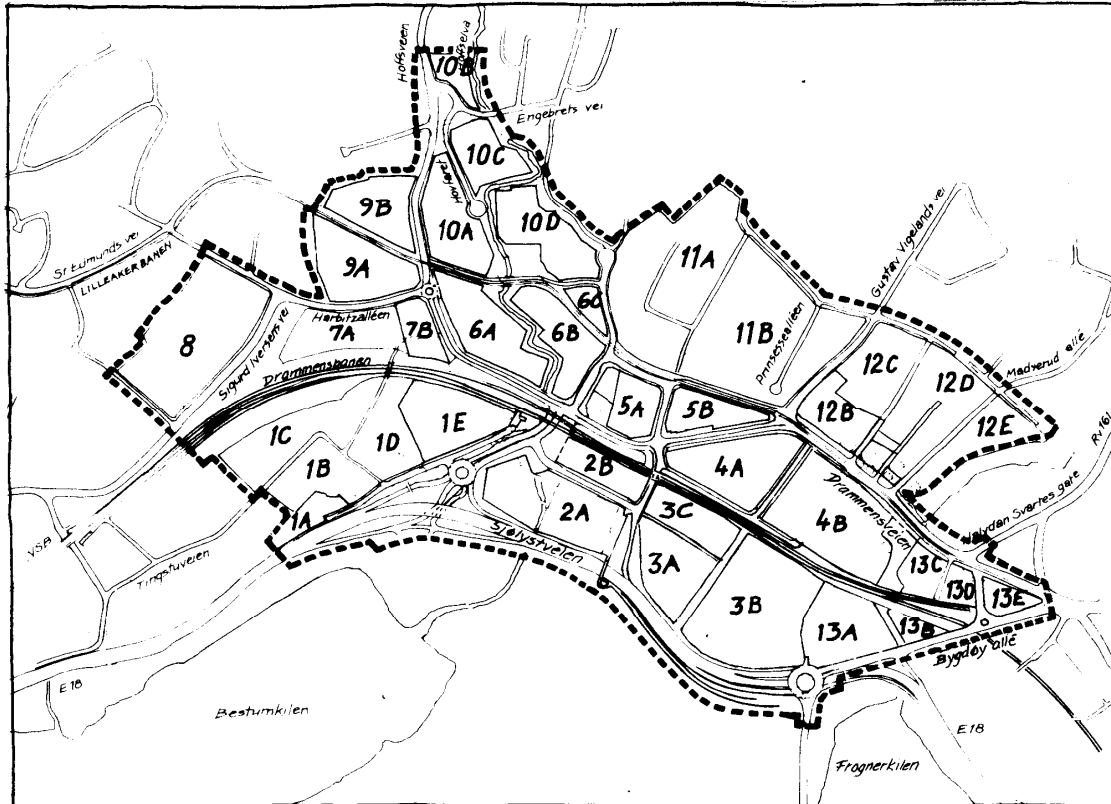
Planen omfatter arealer for nærings- og serviceformål og for boliger.

Lokaliseringsprinsippene er i hovedtrekkene disse:

- Nærings- og servicearealene er lokalisert på begge sider av Drammensveien og på begge sider av Hoffveien nordover mot boligbebyggelsen på Hoff og til regulert barnehagetomt syd for Hoff gård.
- Det foreslås etablert et markert bysenter på begge sider av Hoffselva på hjørnet av Hoffveien og Nedre Skøyen vei på arealer eiet av Eureka (Kværner) og Oslo kommune (utleiet til Skøyen Bilsentraler). Servicefunksjoner foreslås ellers lagt i første etasjene i bebyggelsen langs de viktige gatestrekninger. I senteret og i servicearealene foreslås innpasset boliger.
- Bebyggelsen i senteret bør kunne oppføres i opptil 10 etasjer (f.eks. hotell).
- boligområder med tilhørende servicefunksjoner i ytterkantene av planområdet

| | |
|---|------------------------|
|  | NÆRING |
|  | SERVICE-/BUTIKKFASADER |
|  | BYDELS-/BUTIKKSENTER |
|  | BOLIGER |

10.3 Arealoversikt - utbyggingsmuligheter



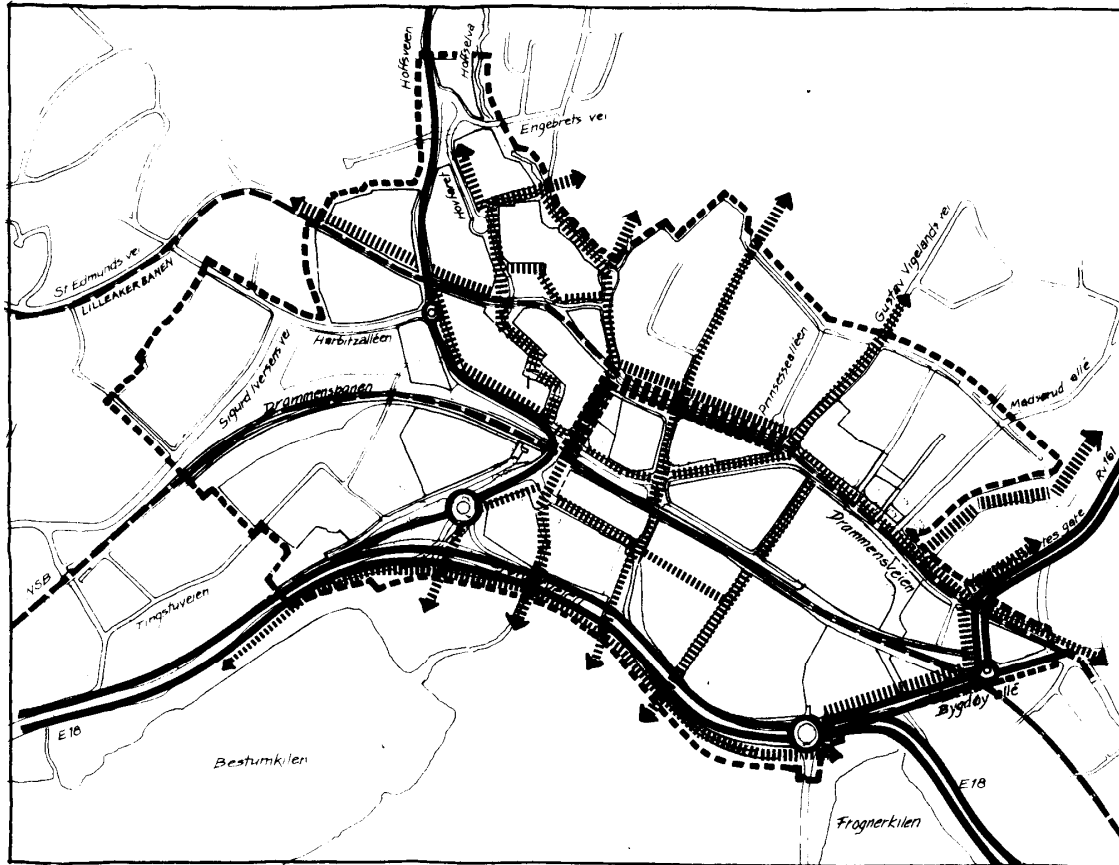
AREALOVERSIKT

| Sone Nr. | Max. u-grad | Max. gulv-m ² | Kommentar |
|---------------|-------------|--------------------------|--------------------|
| 1 A | 1,0 | 6.000 | |
| 1 B, C, D | 0,3 | - | Boligbeb./fortett. |
| 1 E | 1,2 | 22.000 | |
| 2 A | 1,5 | 45.000 | |
| 2 B | 1,5 | 20.000 | |
| 3 A, B, C | 1,0 | 70.000 | |
| 4 A | 1,5 | 24.000 | |
| 4 B | 1,3 | 40.000 | |
| 4 C | 1,0 | 9.000 | |
| 5 A | 1,5 | 15.000 | |
| 5 B | 1,5 | 9.000 | |
| 6 A | 1,2 | 25.000 | |
| 6 B | 1,5 | 21.000 | |
| 6 C | 1,0 | 2.000 | |
| 7 A | 0,4 | - | Boligbeb./fort. |
| 7 B | 1,2 | 10.000 | |
| 8 | 0,6-0,8 | - | Tett boligbeb. |
| 9 A, B | 1,0 | 20 000 | |
| 10 A, B, C, D | 1,0 | 52.000 | |
| 11 A, B | 0,3 | - | Boligbebyggelse |
| 12 A, B | 0,8 | 10.000 | |
| 12 C, D, E | 0,3 | - | Boligbebyggelse |
| 113 C, D, E | 0,5 | - | Boligbebyggelse |

Totalt: Ant. gulv m² ved max. utb: 400.000 m² næringsarealer

(inkl. P-hus etc.)






10.4 Kommunikasjoner



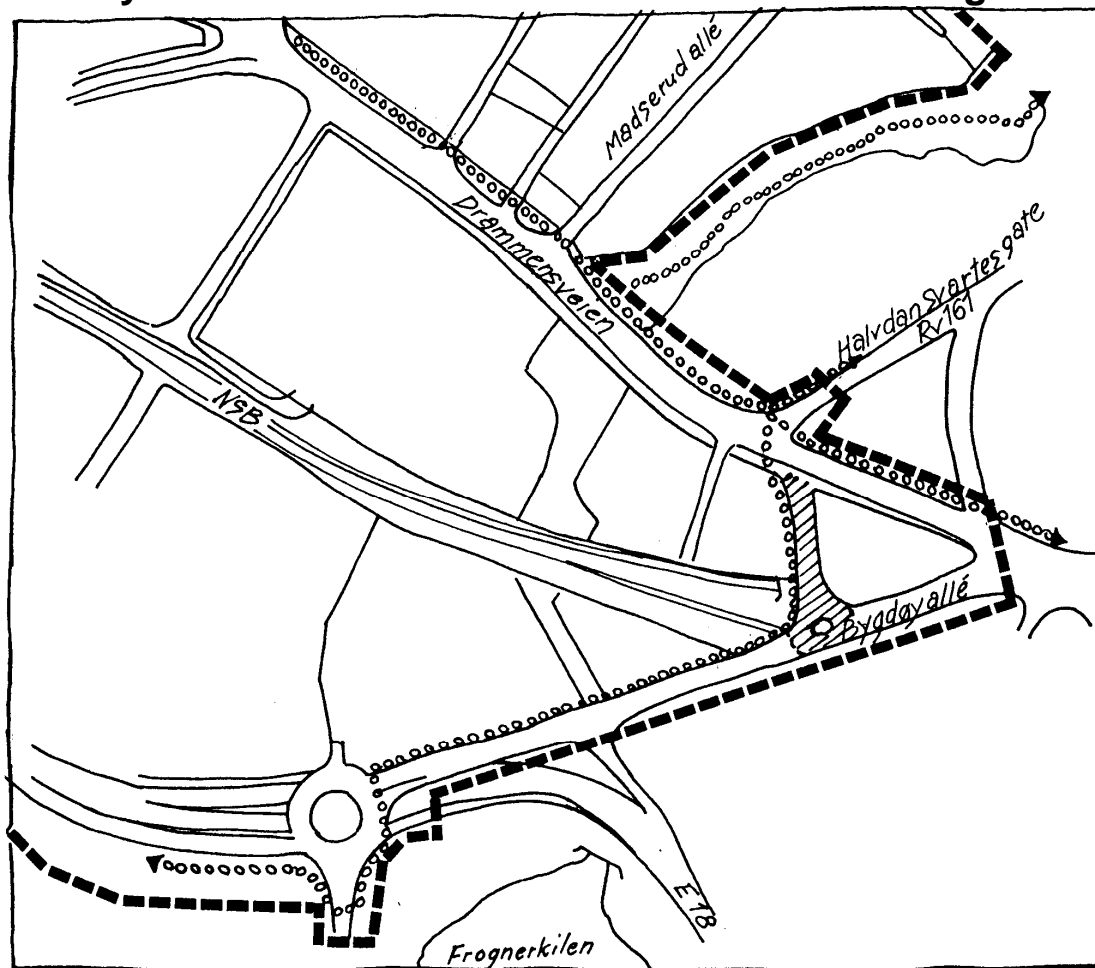
De viktigste hovedårene opprettholdes i nåværende traseer: jernbanen, Lilleakerbanen, med Drammensveien og Hoffsvueien i utbedret stand i samsvar med gjeldende reguleringsplaner.

Det foreslås ny nedføring av Rv 161 på E-18 (Halvdan Svartesgt. Bygdøy allé, Bygdøykrysset), slik at Drammensveien gjennom Skøyen kan nedgraderes til lokal hovedvei med vanlige lysregulerte kryss.

Det foreslås anlagt kollektivgate (trikk og buss) fra Gustav Vigelanders vei til Askekroken på nåværende trikketrasé, og i søndre del av Nedre Skøyen vei.

| | | | |
|---|------------------|---|------------------------------|
|  | E18/Rv 161 |  | BANER |
|  | ANDRE HOVEDVEIER |  | VIKTIGE GANG- OG SYKKELVEIER |
|  | KOLLEKTIVGATER | | |

10.5 Ny trasé for Rv 161 mellom Drammensveien og E-18



For å føre gjennomgangstrafikken E-18 Kirkeveiringen utenom Skøyen foreslås Rv. 161 i egen trasé fra Halvdan Svartes gate til Bygdøy allé ved jernbanebroen og derfra via Bygdøy-krysset inn på E-18.

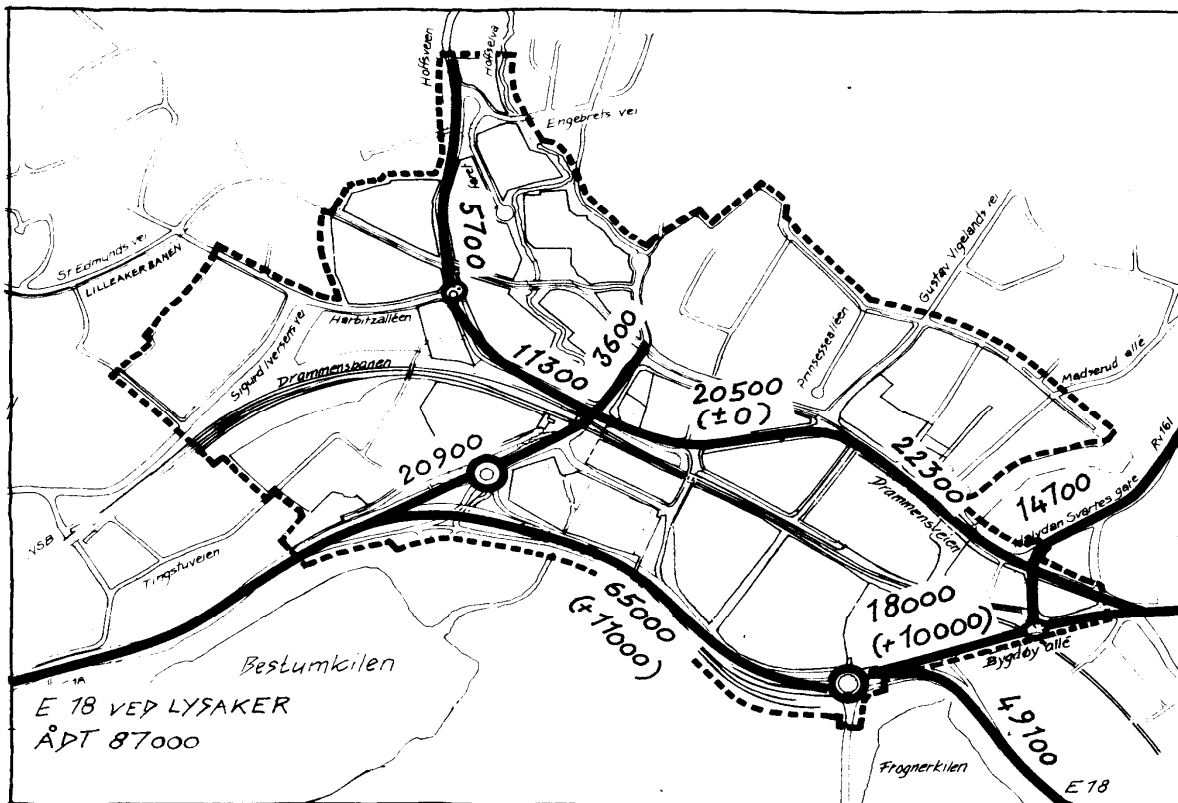
For Drammensveien gjennom Skøyen gir dette mulighet for en betydelig nedsatt trafikk d.v.s. en trafikkreduksjon på 10-30%.

Ved bygging av en ny kjørebri kan Bygdøykrysset på forholdsvis enkel måte ombygges til rundkjøring med E-18 løpende under som i dag.

Prosjektet forutsettes bearbeidet i samarbeid med Vegdirektoratet.



10.6 Trafikkbelastninger på veinettet



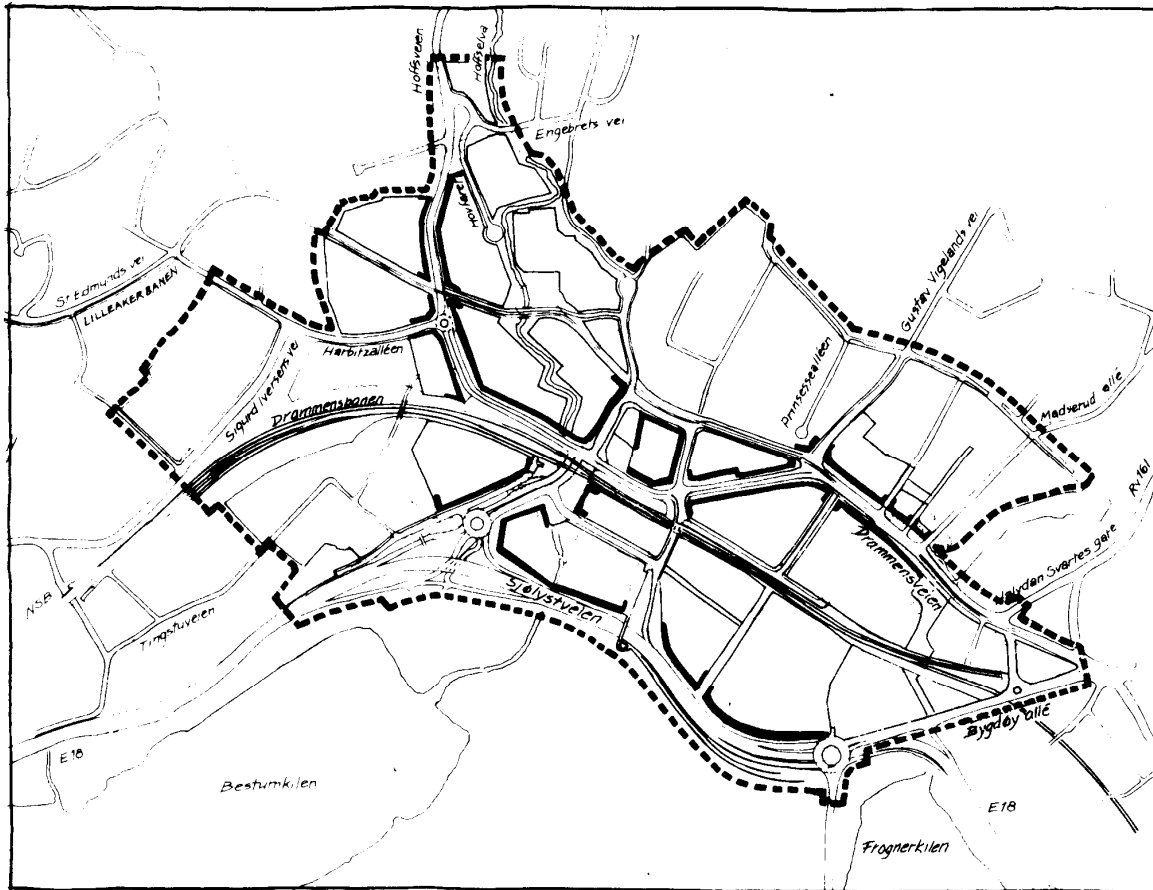
Ved full utbygging av Skøyen d.v.s. med et stipulert tall for nye parkeringsplasser på ca 2600, vil dette parkeringsantallet alene føre til en trafikkvekst generelt i området PA ca 15-20% i rushtimene. En slik trafikkvekst vil selv med forlenget Kirkeveiring føre til at trafikken i Drammensveien gjennom Skøyen omtrent blir på dagens nivå.

For Drammensveien gjennom Skøyen anbefales ikke rundkjøringer. Rundkjøringer gir dårlige forhold for både kollektivtrafikk og fotgjengere. Lyskryss gir bedre mulighet for kollektivprioritering, samt bedre forhold for fotgjengere. For krysset vest for Varemessen er likevel foreslått rundkjøring da det her ikke er så mye fotgjengertrafikk, samt at rundkjøring synes trafikkmessig å være best egnet. For krysset mellom den forlengete Kirkeveiring/Bygdøy allé og Bygdøy allé/Sjølystveien må en nærmere analyse klarlegge om rundkjøring eller lyskryss er best.

Sjølystveien har allerede i dag store kapasitetsproblemer, og forlenget Kirkeveiring og utbygging på Skøyen betyr at trafikken på Sjølystveien ved Varemessen stiger med 15-20%. Dette innebærer at et ekstra felt på E-18 er ønskelig. Som første etappe kunne 3 felt mellom Bygdøykrysset og Varemessen avhjelpe noe PA kapasitetsproblemene. Det er imidlertid av vesentlig betydning at arbeid med å utrede fremtidig veiføring og forbedring av kapasitetsproblemene for E-18 forbi Skøyenområdet tas opp og får en snarlig løsning.


- TALLENE VISER DAGENS ÅRSDØGNTRAFIKK (ÅDT)
- TALLENE I PARENTES VISER ØKNING I ÅRSDØGNTRAFIKK VED FULL UTBYGGING AV SKØYEN OG MED FORLENGET KIRKEVEIRING

10.7 Gaterom og -vegger

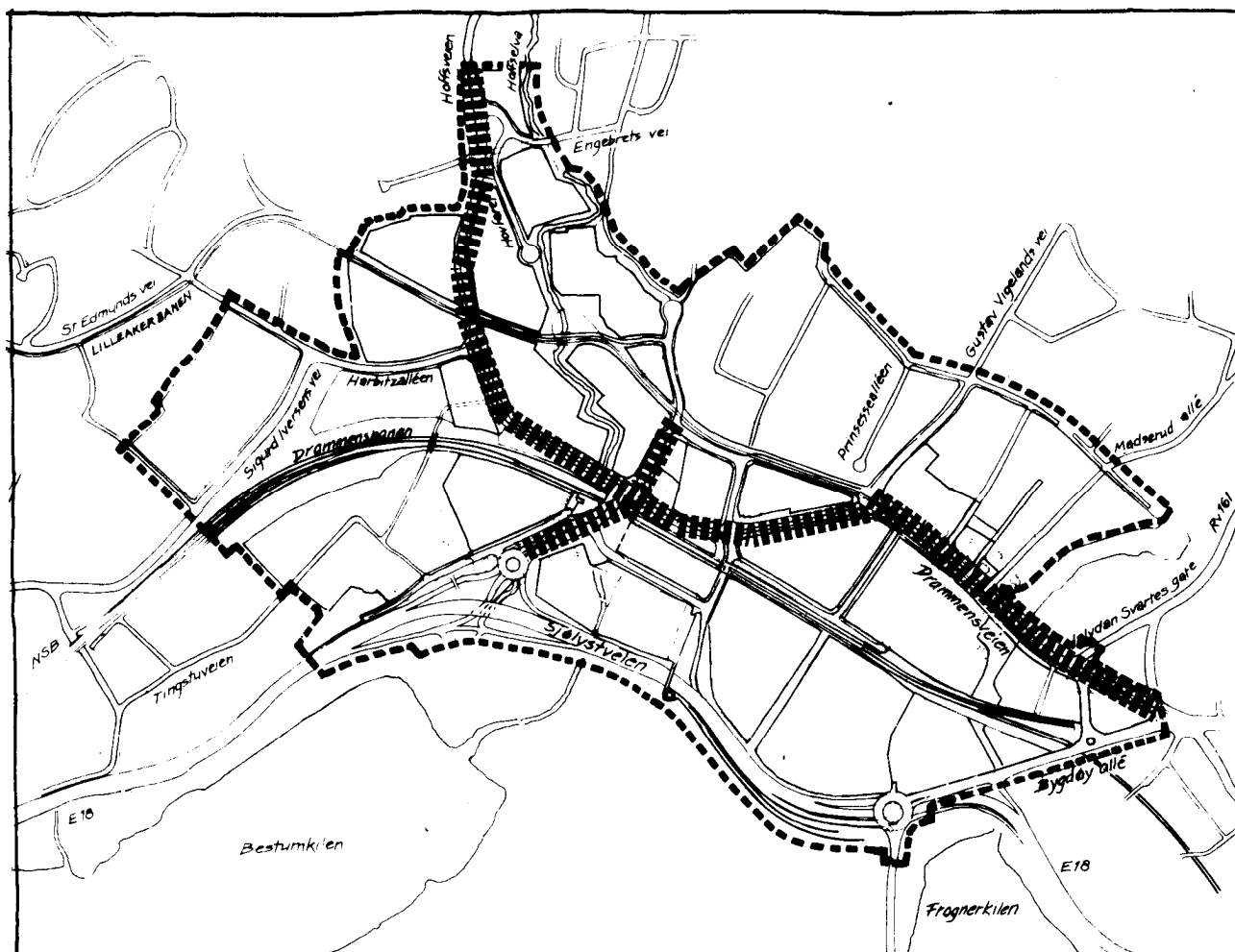


Nærings- og servicebyggene på begge sider av Drammensveien, Hoffveien og Nedre Skøyen vei bør ha faste og rike fasader i gatelinen (pålagt byggelinje). Dette vil bidra til å stramme opp gatebildene. Første etasjene bør ha publikumsorienterte funksjoner - ikke parkeringshus. Mest mulig ens gesimshøyde i de enkelte gateløp. I prinsippet 4- 5 etasjer mot gatene. I senteret kan etasjehøyden for enkeltbygg gå opp i 8 - 10 etasjer.

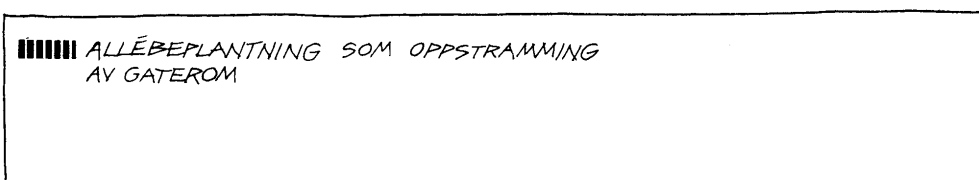
Det store åpne trafikklandskapet vest for Varemessen må strammes opp.



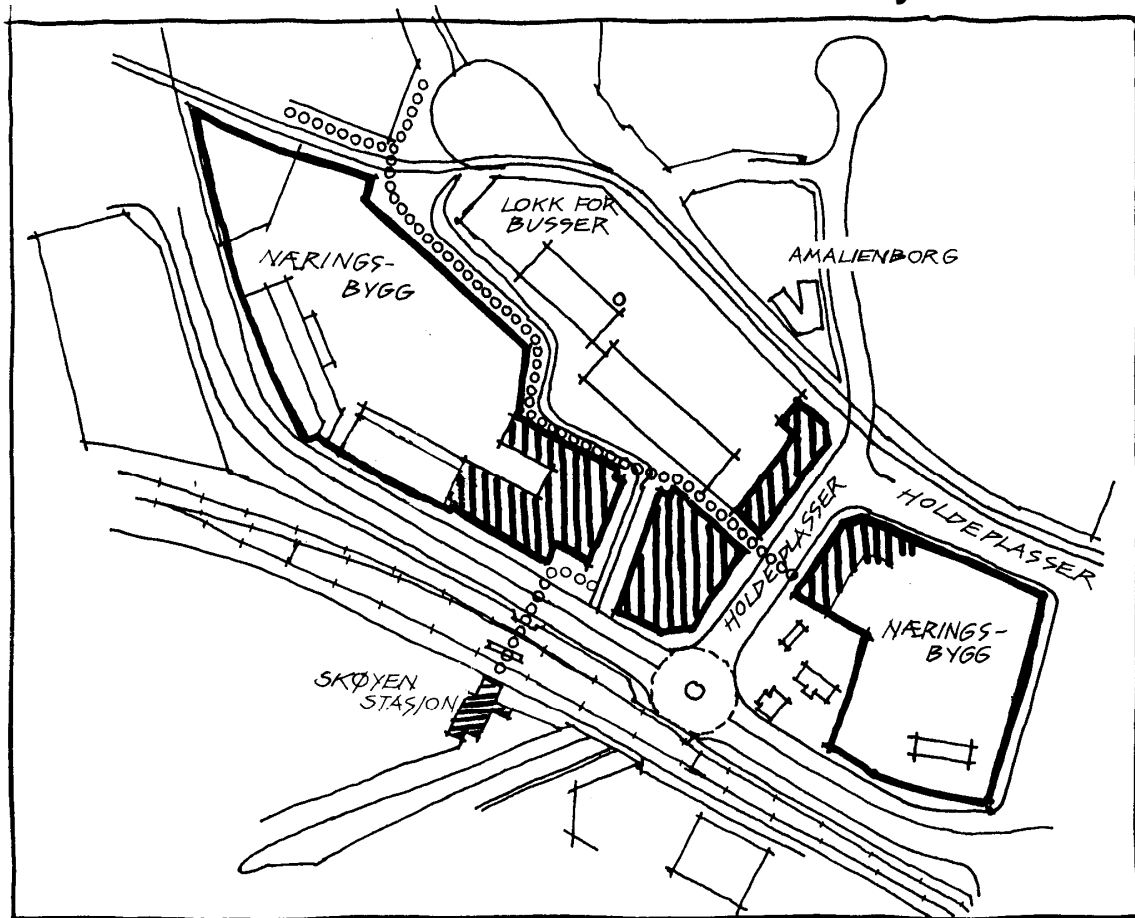
10.8 Gatetrær



De viktigste gatestrekninger bør få trerekker på begge sider av gaten. Trekkene skal bidra til å markere "begynnelsen og slutten" på Skøyenbyen og som oppstramming og berikelse av gaterom og gatestrekninger.



10.9 "Bydelscenter"




Den ideelle lokalisering av et senter på Skøyen er arealene på begge sider av Hoffselva, på hjørnet av Hoffsvæien -Nedre Skøyen vei, og på østsiden av Nedre Skøyen vei ("Esso-tomten").

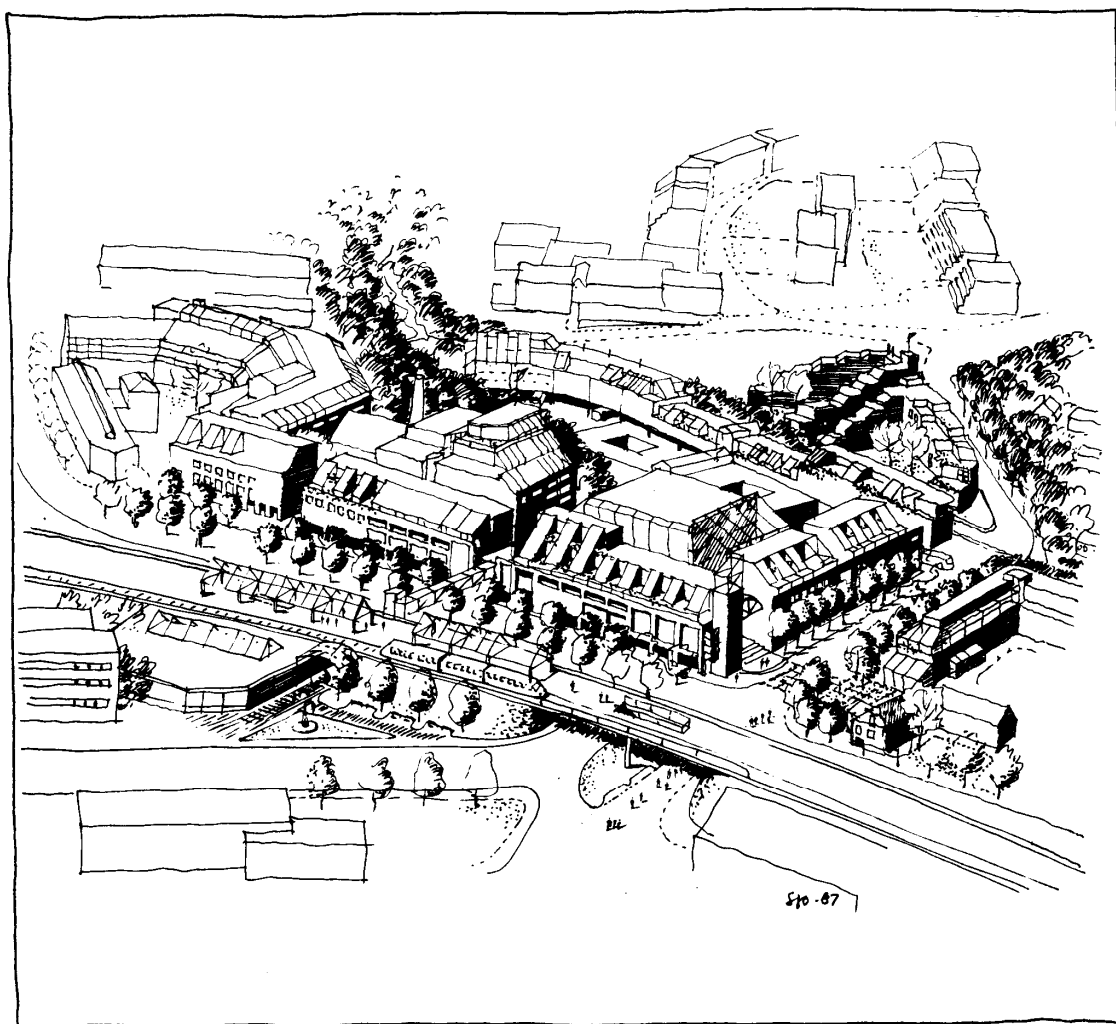
Senteret bør inneholde butikker, former for helse- og sosialtjenester, restauranter, hotell, rom for trim, møtelokaler etc., og boliger. Amalienborg utnyttes for boliger og primær lokalservice for bydelen.

Senteret knyttes til Skøyen stasjon ved gangforbindelse under sporene og med fotgjengerforbindelse i parkdraget nordover langs Hoffselva.

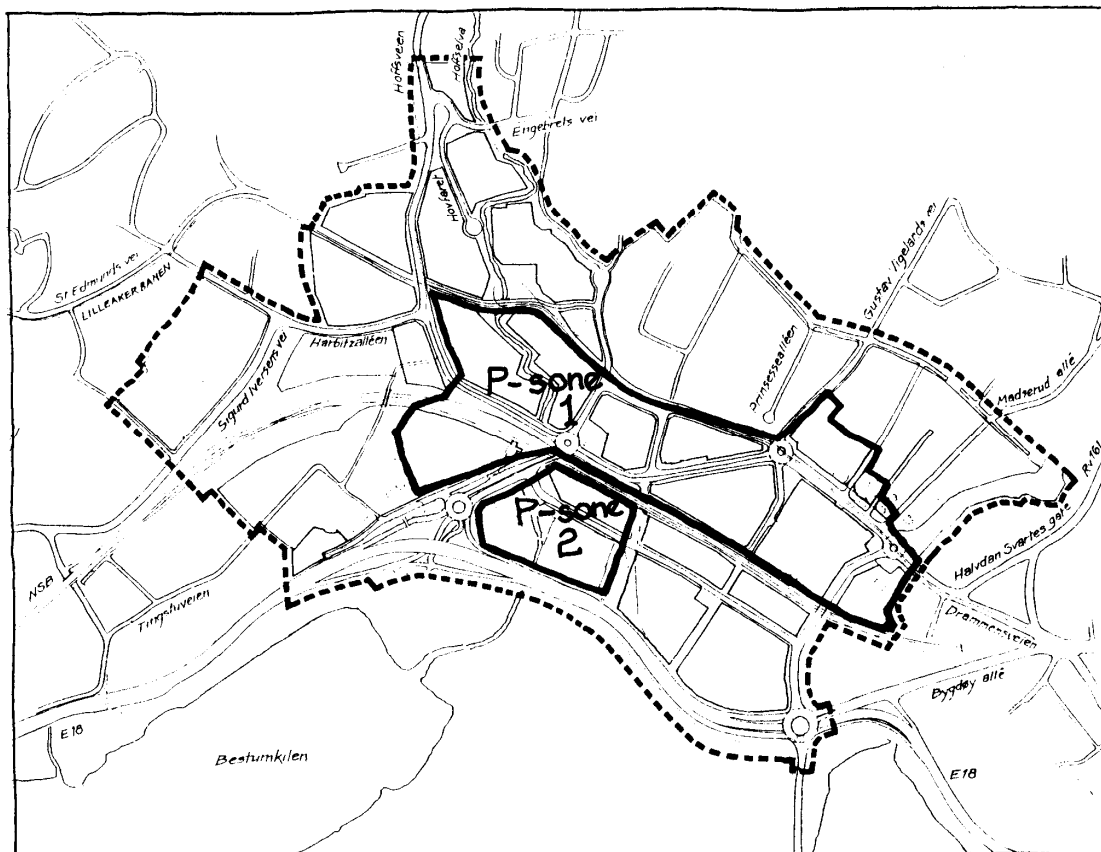
Om man finner muligheten for flytting av bussparkeringen ut i et fjellanlegg "bak" Amalienborg bør det frigjorte "bussareal" disponeres til boliger.



10.10 Skøyen senter sett fra syd




10.11 Parkeringssoner og P-løsninger



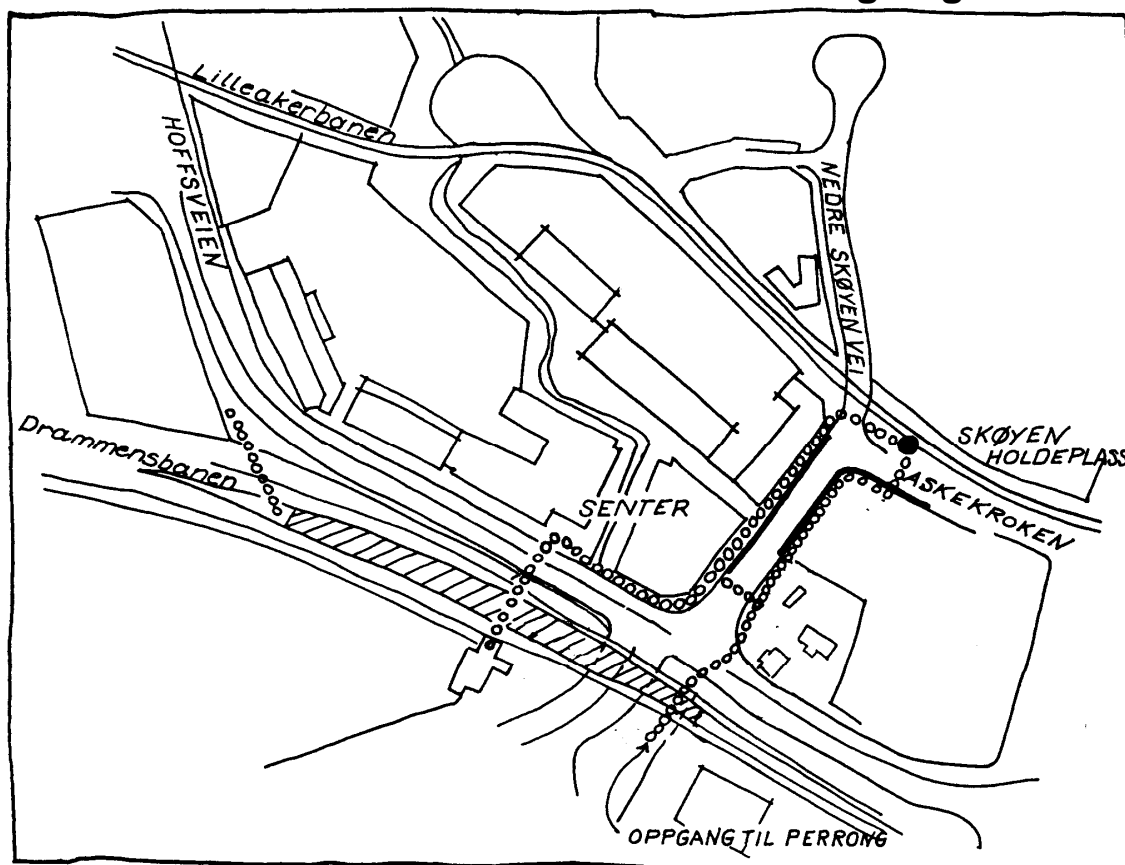
Skøyen ligger i ytre sone, men grenser til indre sone i øst. Det foreslås at laveste P-normer for ytre sone gjøres gjeldende for planområdet nærmest kommunikasjonsknutepunktet ved Skøyen stasjon og trikkens "nedslagsfelt", (P-sone 1).

For Varemessen, P-sone 2, må P-kravene løses med P-hus på egen tomt eller i tilstøtende kvartaler.

Parkeringsbehovet må ellers løses på egen grunn som en del av Øvrige bebyggelse.




10.12 Omstigningsforhold



Skøyenområdet har et meget godt tilbud på offentlige befordringsmidler med både trikk, busser og jernbane. Det er viktig å legge forholdene tilrette slik at man får best mulige omstigningsforhold mellom de forskjellige systemene. Dette foreslås gjort på følgende måte:

Drammensveiens undergang under jernbanen ved Skøyen stasjon forskyves en tanke mot vest, derved kan eksisterende undergang, med en liten utvidelse bli en del av en gangakse fra Skøyen trafikkholdeplass og helt frem til Varemessens hovedinngang. Direkte fra denne gangaksen har man ved ramper evt. heis få direkte kontakt til togstasjonens perrong. I nevnte gangakse d.v.s. i Nedre Skøyen vei blir det bussholdeplasser på begge sider. Dette omstigningsareal vil forøvrig også ha en meget gunstig beliggenhet i forhold til bydelsenteret på Skøyen.

Om "hybelhustomta" får en lavere bebyggelse som harmonerer med Sofienlund og med en utadrettet bruk, vil dette omstigningsareal eller gangstrøk kunne bli et meget attraktivt og hyggelig parti på Skøyen.



11. planlov, behandling, bruk

11.1 Ny plan- og bygningslov

Kommunedelplanen er hjemlet i § 20-1 i den nye plan- og bygningsloven. Plankartet i mål 1:2000, datert juni 1986, revidert april 87, vil utgjøre "Arealdelen" av kommunedelplanen (§20-4).

Plankartet angir arealer for byggeområder (20-4-1)
oppdelt i byggeområder for:

- : nærings- og servicevirksomheter, og boligområder.
- : Planen viser dessuten arealer for kommunikasjoner (veier og baner) (§20-4-6).

Det kan gis utfyllende bestemmelser til plankartet etter spesifikasjoner gitt i § 20-4 a - f.

Av spesifikasjoner følgende punkter å være mest aktuelle for Skøyenplanen :

pkt.a : som fastsetter at bygging m.v. ikke kan igangsettes før området inngår i reguleringsplan eller bebyggelsesplan og,

pkt.f : som gir adgang til å unnta bestemte angitte arealer fra rettsvirkningen som følger av lovens § 20-6 første ledd : "igangsetting av arbeid og tiltak må ikke tillates dersom disse er i strid med arealbruk og bestemmelser i arealplanen", eller annet ledd som sier at "kommunedelplanens arealdel gjelder foran eldre reguleringsplan".

11.2 Behandling

Den formelle behandling av kommunedelplanen beskrives i lovens § 20-5:

"I god tid før utkast til kommuneplan behandles i kommunestyret skal kommunen sørge for å gjøre de mest aktuelle spørsmål i kommuneplanarbeidet kjent på en måte den finner hensiktsmessig, slik at de kan bli gjenstand for offentlig debatt.

Utkast til kommuneplan sendes fylkeskommunen, berørte statlige organer og organisasjoner m.v. som har særlig interesser i planarbeidet til uttalelse og legges ut til offentlig ettersyn som fastsatt i § 27-1. Det kan settes en frist for å avgi uttalelse, som ikke må være kortere enn 30 dager. Saken legges deretter frem for kommunestyret til avgjørelse.

Har fylkeskommunen eller berørte statlige fagmyndigheter hatt innsigelse til kommuneplanens arealdel, skal arealdelen etter vedtak i kommunestyret sendes departementet til godkjenning, dersom kommunestyret ikke har tatt hensyn til innsigelsene. Departementet avgjør om innsigelsene skal tas til følge. Departementet kan i den forbindelse gjøre de endringer i planen som finnes påkrevd. Når samlet kommuneplan, arealdel eller rullert handlingsprogram er vedtatt av kommunestyret med rettsvirkning, skal det sendes et eksemplar til departementet, fylkesmannen, fylkeskommunen og berørte statlige fagmyndigheter til orientering. Selv om fylkeskommunen eller berørte «statlige fagmyndigheter ikke har hatt innsigelser mot kommuneplanens arealdel, kan departementet, etter at kommunestyret er gitt høve til å uttale seg, foreta endringer i planen ut fra nasjonale interesser. Kommunen må være underrettet om at planen vil bli endret innen 3 måneder etter at departementet har mottatt den.

Når planen er endelig, skal den kunngjøres på hensiktsmessig måte i kommunen.

Departementets vedtak om å godkjenne eller endre arealdelen kan ikke påklages. Reglene i denne paragraf gjelder tilsvarende for behandling av kommuneplanens arealdel eller handlingsprogram som omfatter deler av kommunen eller bestemte virksomhetsområder.

Ved revisjon av kommuneplanen eller av hovedelementene i slik plan alene gjelder bestemmelsene i denne paragraf i § 33 tilsvarende".

11.3 Bruk av planmaterialet.

Arealdelen (1:2000) med bestemmelser og rapporten forutsettes ellers benyttet i forbindelse med byplankontorets behandling av enkeltsaker i planområdet. Rapporten er ikke fremstilt med tanke på å formulere standpunkter til alle regulerings- og byggesaker som er registrert. Det er imidlertid å håpe at blant annet de vurderinger og anbefalinger som er gitt i sonebeskrivelsene kan være til nytte under arbeidet med de ulike enkeltsaker. Det er ellers å håpe at planmaterialet kan være til nytte på et forberedende stadium i bygge- og reguleringssaker. Det er viktig at planens intensjoner kan gjøres kjent for utbyggere så tidlig som mulig.

Det er også viktig at andre etater med ansvar for ulike sektorer i kommune og stat blir informert om intensjoner, forslag og vedtak.

Vedlegg

1. Andre Aktuelle plan- og utbyggingssaker, pr høsten -85

ANDRE AKTUELLE BYGGESAKER M.M.

- 1) Drammensveien 173 - 177. Kontor for Ake Larson, ca. 6000m² under bygging.
- 2) Drammensveien 127 (Tørrkopi). forespørsel om påbygg.
- 3) Gamle Madserud allé 2. Bruksendring godkjent av bygningsrådet.
- 4) Drammensveien 123 . 125. Bruksendret?
- 5) Harbitzalleen 2 m.fl. Byggemelding for kontorbygg (Klaveness 2 m.fl.). Ca. 3.000m².
- 6) Drammensveien 134, "Moniertomta". Under utbygging til kontor. Ca. 16.000m².
- 7) Hoffsveien 65 (skipsreder Ø. Lorentzen). Kontorbygg under oppføring.
- 8) Elsero, Jonsrudveien 1. Søknad om bruksendring fra eldreinstitusjon til kontor. Ikke anbefalt av byplansjefen.
- 9) Diverse påbygg/tilbygg langs Hoffsveien/Hovfaret.

ANDRE AKTUELLE SAKER/PROBLEMER

- 1) Skøyenkrysset. Regulert undergang ikke opparbeidet. Ny rundkjøring ved Varemessen.
- 2) "Hoffsdiagonalen". Nytt forslag fra BU 38 foreligger.
- 3) Trafikksaneringsplan Hoff/Smestad. Skal tas opp når regulert ny Hoffsvei er opparbeidet.
- 4) Gjennomkjøringsproblemer. Madserud allé, Thv. Erichsens vei, G. Vigelands vei. Brev fra beboere oversendt veivesenet (skilting).
- 5) Bydelshus (BU 38) + andre offentlige behov.

ANDRE MULIGE PROSJEKTER

- 1) NEBB - oppryddings- /utviklingsplan/arkitektkonk.
- 2) Varemessen - utvidelsesplan stilt i bero. Parkeringsproblemer.
- 3) Nedre Skøyen vei (Forbo). Forespørsel om omregulering.
- 4) Eureka, Hoffsveien 1 (Kværner). Kværner vurderer "utviklingsplan".
- 5) Tingstuveien (Selvaag). Forprosjekt/reg.utkast ventes.
- 6) Øst for Hoffsveien ved Hoff gård (kontor el. bolig/barnehage). 2 prosjekter. Forprosjekt/reg.utkast ventes.
- 7) Apothekernes Lab., Harbitzalleen 3-5. "Utviklingsplan" ventes.

Vedlegg 1



2. Spørreskjema til Næringsdrivende i Skøyenområdet.

3. UTVIKLING OG BEHOV I FREMTIDEN

- utviklingsperspektiver
de nærmeste 5-10 år

- produksjonens art

- tomtebehov

- gulvkv.meter

- antall ansatte

- annet

For eventuelle nærmere konsultasjoner ønsker vi opplyst Deres kontaktperson:

Navn: telefon:.....

SVARFRIST: 15. JANUAR 1986

Vedlegg 2

VEDLEGG

Disposisjonsplan for Skøyen - Spørreskjema til næringsliv/grunneiere

Bedriftens/grunneiers navn, og adresse:

.....

1. DAGENS FORHOLD

1. * bedriftens art:
(produksjon,
service-, lager,
forretning
etc.)

2. * Arealer

- gårds- og bruksnr.
- tomtestørrelse
- eierforhold

* Bebyggelse

- antall m² : (totalt)
 - prod./lager
 - kontorer
 - butikker
 - boligformål
 - annet
- bygningenes alder
- bygningenes

standard

3. * arbeidskraft:

- antall ansatte
- art (funksj./arb.)
- bostedskommune (%)
- vanligste arbeids-

reisemåte

4. * service (bedriftens-)
blir dekket i:

- Skøyen-området
- i sentrum
- i andre deler av
- byområdet

Vedlegg 2

2. PROBLEMER

Her spesifiseres (i stikkords form) bedriftens problemer med hensyn til byplanmessige forhold:

- arealer

- kommunikasjonsproblemer

- parkering

- lokaliseringskriterier

- annet

3. Oversikt over næringsarealer/planlagte tillegg

| Navn | G/B Tomte- | Bebyg- | Planlagt | Kommentarer | |
|---|----------------------|----------------------|-----------|---|--|
| tillegg | areal m ² | gelse m ² | | | |
| Niels Torp | 3/230 | 1.070 | 275 + 300 | Felles regulerings- Prinsessealéen 2 forslag om kontorbygg | |
| Leif Høegh & Co. A/S Prinsesse alléen 1 & 8 | 3/59 | 7.000 | 0 +6.700 | " " | |
| Leif Høegh & Co. A/S Dr. v. 134 | 3/45 | 16.000 | +16.760 | +(7.000) | Underbygging, ytter- ligere |
| planlegges | | | | | |
| Oslo Ridehus A/S (anslag) | 3/136 | 4.000* | 3.000* | - | |
| Thrane, G & N Dr.vn. 127 | 3/206 | 1.700* | 2.500* | - | (anslag) |
| 3/17 | | | | | |
| Gustav Thrane-Steen | 31/12 | 5.000* | 4.000* | - | (anslag) |
| Gustav Thrane-Steen | 3/27 | 1.000* | 400* | - | (anslag) |
| 3/18 | | | | | |
| Gustav Thrane-Steen | 31/203 | 10.000* | 8.000* | - | (anslag) |
| Reidar Agdestein A/S Madserud all. 2 | 3/80 | 800 | 440 | - | |
| Björg Eggen Dr.vn. 158 | 5/94 | 2.500 | 2.350 | + 100 | Søknad om tilbygg til bensinstasjon |
| Dieselgården A/S Dr. vn. 159 | 5/68 5/58 | 9.000* | 9.000* | - | (anslag) |
| Kjøles bilforr. Dr.vn. 161 | 5/65 | 10.000 | 7.000 | + 3.000* | (Planer omnybygg ikke konkretisert) |
| Selvaagbygg A/S | 5/9 | 6.300* | 0 | + 9.000* | Ikke framlagte planer (anslag) |
| Drammensvn. 165/167 | 5/15 5/18 | 3.450 | ca.450 | + 4.600 | To boliger, søknad om omreg. til kontor |
| Ake Larson, Dr.vn. 173,175,177 | 5/35 | 6.000* | 0 | + 6.000 | Under bygging |
| 5/37 | | | | | |
| SUM : | | 370.000* | 250.000* | +90.000** | |

* Tallene merket med stjerne er usikre

** Nybyggingsarealene er ikke inkl. Olsens Enke

Vedlegg 3.

OVERSIKT NÆRINGSAREALER PÅ BAKGRUNN AV SPØRREUNDERSØKELSEN

| Navn | G/B | Tomte- 2 areal m | Bebyg- 2 | Planlagt gelse m | tillegg | Kommentarer |
|---|-----------------|---------------------|------------|---------------------|---------|--|
| Thune Dr.vn. 130 v/Eiendomskons. | 3/29 | 31.000 | 25.000 | +10.-15.000 | | Planlegger fornyelser/ næringsbygg |
| Eureka (Kværner) v/Eiendomskons. Nybygg | 3/58 | 21.000 | ca.12.000* | +15.000* | | Planlegger fornyelser og |
| NEBB A/S | 3/31 | 70.000 | 70.000 | | | Planlegger fornyelser/ næringsbygg |
| Norges Varemesse | 3/417 | 27.000 | 22.500 | + 4.500 | | Utvidelse samt ønske om hotell |
| Norske Shell A/S | 3/181 | 1.000 | - | + 200 | | Ny bensinstasjon |
| Norsk Telektron A/S Dr.vn. 126 | 3/430 | 2.000 | 5.300 | | | Fullt utbygget |
| Tetra Pak A/S | 3/450 | 3.600* | 2.000* | | | (anslag) |
| Maskin A/S Zeta N. Skøyenvn.24 | 3/500 | 5.225 | 4.765 | +(1.400) | | Langsiktig utvidelseplan |
| Skøyen bilsentr. | 3/448 | 14.000* | 5.000* | | | (anslag, grunn festes av |
| O.K. | | | | | | |
| Esso Norge A/S | 3/46-20 | 9.900 | - | 12.000 | | Hovedadm., nybygg utsatt |
| Olsens Enke A/S | 30/6 | 41.000 | 0 | 26.000/ | | Boligforslag/- 40.000 kontorforslag |
| Stibolt Noble (tennishallen) | 3/190 | 2.500* | 1.500* | - | | |
| Klaveness Chartering A/S | 5/12 | 1.500* | - | 3.000* | | Under bygging |
| Sigurd Olsvold Harbitzalléen 2A | 5/13 | 1.000 | 0 | - | | Under bygging |
| Titas & Fram inv. A/S | 3/269 | 1.700* | 1.500* | - | | (anslag) |
| Apotekernes Laboratorium | 31/56- 16/60 | 17.300 | 14.300 | + 4.500 | | Nybygg 1986, Ønske om nye 4.000 |
| m2 | | | | | | |
| Belvedere A/S Hovfaret 4 | 31/28 | 4.300 | 5.500 | (1.500) | | |
| Norsk Dampkjelfor. Hoffsvn. 13 | 31/127 | 2.000* | 2.000* | - | | (anslag) |
| Fellesdata A/S | 3/516 | 23.000 | 17.500 | 0 | | Nytt anlegg |
| Hovfaret 13, Maritime | 31/47 | 2.990 | 550 | + 4.300 | | Forslag om nybygg |
| Harald A. Møller A/S | 3/194 | | | | | |
| Harald A.M.Invest 3/509 | | | 6.000* | ca.5.000 | | - (anslag) |

4. Sammendrag av bemerkninger i forbindelse med utleggelse til off. ettersyn i tidsrommet 1.8.-1.10/86 og 5.1.-9-2-87 og byplanskefens kommentarer. (i eget hefte).

Asplan

Asplan arealplanlegging og
kommunalteknikk a.s

Leif Tronstads plass 6
Postboks 25
1301 Sandvika
Tlf. (02) 54 33 50

Til næringsdrivende
i Skøyen-området

Deres brev av
19.12.1985

Deres ref.

Vår ref. 13175 PB/me

Dato

DISPOSISJONSPLAN SKØYEN-OMRÅDET EN REGISTRERING AV PROBLEMER OG PERSPEKTIVER

o Bakgrunn

Planutvalget har bedt byplankontoret utarbeide forslag til disposisjonsplan for Skøyen-området. Se vedlagte kartutsnitt.

Asplan er engasjert av byplankontoret for å utføre planarbeidene. Byplankontoret ved avdelingsleder Arild Enersen styrer planleggingsarbeidet.

O Hensikt

En viktig grunn for at dette planleggingsarbeidet nå settes igang er at kommunen ønsker å få oversikt over hvilket utbyggings potensiale næringslivet kan ha i Skøyen-området. Det foreligger i dag en lang rekke regulerings-/bebyggelsesplanforslag (omreguleringer) og prosjektforslag i området. Dette er alle private forslag som byplankontoret/bygningsrådet ikke vil behandle før det foreligger en samlet disposisjonsplan.

O Tidsplan

Disposisjonsplanarbeidet må derfor gjennomføres på kort tid. Arbeidet skal være avsluttet i løpet av mars 1986.

O Spørreskjema

Asplan er nå i gang med registreringer av eksisterende forhold i området. Vi er dessuten interessert i en kartlegging av byggebehov i de bedrifter som idag holder til i området.

I vedlagte spørreskjema har vi også stilt spørsmål om arten av virksomheten, arbeidstakerne, transportspørsmål, problemområder etc.

vi håper De vil være oss behjelpelig i dette kartleggingsarbeide. Spørsmålene er forsøkt utformet slik at de er matnyttige - det vil si at de er viktige for å kunne løse problemene - tilrettelegge for vekstmulighetene i området.

Alle svar vil bli behandlet konfidensielt. Svarfrist settes til 15. januar 1986.

Asplan Institutt for samfunnsplanlegging
Stavanger Bergen Trondheim Lillehammer Tønsberg Kristiansand

MEDLEM AV
RÅDGIVENDE INGENIØRERS

SERVICEKONTOR

Vedlegg 4

Spørsmål i denne forbindelse kan rettes til arkitekt MNAL Per Bonesmo eller arkitekt MNAL Ove Myrold på telefon (02) 54 33 50.

Med hilsen
for ASPLAN As,
Institutt for samfunnsplanlegging

Per Bonesmo
prosjektleder



KDP-17

Kommunedelplan for torg og møteplasser.

Vedtaksdato: 22.04.2009

Vedtatt av: Bystyret, egengodkjenning

Vedtaksdokumenter: [200411657](#)

Lovverk: PBL 1985

Høydereferanse: Oslo lokal

Merknader:

Knytning(er) mot andre planer:

Dokumentet består av 47 side(r) inkludert denne.







Oslo kommune
Plan- og bygningsetaten
Avdeling for byutvikling

Kdp. nr. 17
Vedtatt 22.04.2009

Kommunedelplan for torg og møteplasser



Plan- og
bygningsetaten



Forord

Kommunedelplan for torg og møteplasser ble vedtatt i Oslo bystyre den 24.04.2009. Planen består av mål, plankart (i fire deler: for indre Oslo, og ytre by vest, øst og syd), bestemmelser og retningslinjer. Dette dokumentet inneholder planen sammen med en planbeskrivelse.

I tillegg er det utarbeidet en "verktøykasse" eller eksempelsamling til hjelp og inspirasjon ved gjennomføring.

Det er en økende forståelse for betydningen av det offentlige rom som sosial møteplass. Større kulturelt og etnisk mangfold tilsier behov for møteplasser der ulikhetene gis rom til å være tilstede. Intensivt bruk av uterommene og pågående fortetting øker konkurransen om uterommene. Særlig viktig er det å sikre tilrettelegging for barn, unge, eldre og andre som i stor grad er henvist til uterommene i sitt nærmiljø.


Planen er en temaplan for allment tilgjengelige uterom i Oslos byggesone, med unntak av sentrumsområdet omtrent innenfor Ring 1. Dette området er gjenstand for en egen prosess for istandsetting av byens åpne rom, "Levende Oslo". Planen gir en overordnet struktur av torg og møteplasser i alle bydeler, og den fastlegger at nye utbyggingsprosjekter skal sørge for et godt tilbud av torg og møteplasser. Den omfatter ikke fellesarealer eller andre utearealer ment for privat bruk, og heller ikke overdekte torg i bl.a. kjøpesentre. Planen er en arealplan på et grovmasket nivå, det vil si det finnes mindre torg og møteplasser i planområdet som ikke vises i planen. Den gir heller ikke konkrete føringer for utforming av det enkelte torg eller den enkelte møteplass.

Kommunedelplanen er en del av "Vakker by – handlingsprogram for estetikk og god byarkitektur" Oppdraget å utarbeide en kommunedelplan for torg og møteplasser ble gitt av Byrådsavdeling for byutvikling høsten 2004. Plan- og bygningsetaten fikk ansvar for arbeidet, i nært samarbeid med bydelene og berørte etater. Planarbeidet ble varslet igangsatt den 04.08.2005. Planforslaget lå ute til offentlig ettersyn i perioden 25. juni – 1. september 2007.

Arbeidet har vært ledet av en styringsgruppe med følgende deltakere:
Ellen S. de Vibe, Plan- og bygningsetaten, leder,
Yngvar Hegrenes, Eiendoms- og byfornyelsesetaten,
Anne R. Smedsrud, Friluftsetaten,
Knut Gabestad, Samferdselsetaten,
Finn Johansen, Vann- og avløpsetaten.

Planen er utarbeidet av en prosjektgruppe med deltakere fra Eiendoms- og byfornyelsesetaten, Friluftsetaten, Samferdselsetaten og Vann- og avløpsetaten. Plan- og bygningsetaten har hatt prosjektledelsen for arbeidet, med Torsten Glad som prosjektleder. Medvirkning med bydelene og lokalmiljøene i bydelene har vært viktig i planarbeidet. Resultatet fra en medvirkningsprosess med arbeidsmøter i hver bydel har stått sentralt i arbeidet.

Plan- og bygningsetaten
Februar 2010



Ellen S de Vibe
Etatsdirektør



Ole Petter Finess
Avdelingsdirektør

Innhold

| | |
|---|----|
| Forord | 3 |
| 1. Bystyrets vedtak | 5 |
| 2. Planens mål..... | 6 |
| 3. Planens bestemmelser og retningslinjer | 7 |
| 4. Reguleringsplaner og kommunedelplaner som tilsettes av kommunedelplan for torg og møteplasser | 13 |
| 5. Planbeskrivelse | 18 |
| 6. Utfordringer | 26 |
| Litteraturliste | 43 |
| Tilleggsdokumenter og bakgrunnsmateriale | 44 |

1. Bystyrets vedtak

Oslo bystyre behandlet den 24.04.2009, sak 107, forslag til kommunedelplan for torg og møteplasser og fattet følgende vedtak:

”1. Oslo bystyre vedtar med hjemmel i plan- og bygningslovens §20-5, kommunedelplan for torg og møteplasser med mål og bestemmelser, som vist på plankart merket:

”Indre Oslo” datert 08.06.2007, revidert 28.12.2007, 08.04.2008 og 16.06.2008

”Ytre by vest” datert 08.06.2007, revidert 28.12.2007, 08.04.2008 og 16.06.2008

”Ytre by øst” datert 08.06.2007, revidert 28.12.2007

”Ytre by syd” datert 08.06.2007, revidert 28.12.2007 og 08.04.2008

Planens retningslinjer skal være veiledende for plan- og byggesaksbehandlingen.

2. Den endelige utformingen av parken på Filipstad må avgjøres i forbindelse med behandlingen av en reguleringsplan for området.

3. Kartbetegnelsen for Alnas utløp ikke skal godkjennes før etter endelig behandling av reguleringsplanen for dette område (Sydhavna og ev. Grønlia).

4. Samarbeidsavtalen mellom bydelene og Plan- og bygningsetaten må utvides slik at også saker som berører torg og møteplasser sendes til bydelene for uttalelse.

5. Kommunedelplanen med handlingsprogram skal rulleres og legges frem for bystyret hvert 4 år.

R5.1e Samarbeid og medvirkning

Ved utvikling av torg og møteplasser skal ansvar for forvaltning, drift og vedlikehold avklares som ledd i planleggingen. Bydelene bør i størst mulig grad være ansvarlig for gjennomføring av prosjektene som følger av planen. På torg og møteplasser hvor forvaltningsansvaret er delt mellom ulike instanser skal tiltak på plassen samordnes.

Bydelen skal alltid være en tett samarbeidspartner i prosjektutviklingen hvis de ikke får gjennomføringsansvaret. Ved utvikling og tiltak på torg og møteplasser skal berørte brukergrupper, bydelsutvalg og lokalmiljø gis anledning til å uttale seg på programmerings- og forprosjektstadiet.

Øvrige bestemmelser og retningslinjer forblir uendret.”

2. Planens mål

Hovedmål

Planen skal tilrettelegge for etablering av nye og videreutvikling av eksisterende torg og møteplasser for hele Oslos byggesone utenom sentrumsområdet, og slik at det i hver bydel over en femårsperiode kan utvikles en lokal møteplass, lett tilgjengelig for beboerne.

Delmål

Planen skal tilrettelegge for et bredt spekter av torg og møteplasser, det vil si:

- torg og møteplasser som gir rom for ulike aktiviteter og brukergrupper, herunder kunst og kultur, og gir rom for et mangfoldig og flerkulturelt byliv
- sørge for en god sammenhengende struktur av de ulike typene torg og møteplasser både for den tette byen og i ytre by
- tilrettelegge for barn og unges behov
- sikre at møteplassene får en universell tilgjengelighet
- trygge byrom
- sikre lokalklimatiske og økologiske forhold
- vektlegge estetikk og kvalitet i gjennomføring av tiltakene
- drøfte mulighetene for å øke tilgjengelig gategrunn

Planen skal fremme møteplassenes sosiale rolle i byen, det vil si:

- fremme tilhørighet, stedsidentitet og sosialt liv i tilknytning til byens møteplasser
- øke forståelsen for det offentlige rom som sosial arena

Planen skal tilrettelegge for gode prosesser i utvikling av torg og møteplasser, det vil si:

- gi en oversikt over hver bydels viktigste møtesteder
- utvikle en ”verktøykasse” som gir ideer til metoder, prosesser og løsninger for utvikling av torg og møteplasser
- gi et styringsverktøy som sikrer attraktive torg og møteplasser gjennom kommunens behandling av private reguleringsforslag og byggesaker
- utvikle gode samarbeidsprosesser mellom kommunens etater, bydeler og private utbyggere i forhold til å utvikle byens allment tilgjengelige møteplasser

3. Planens bestemmelser og retningslinjer

Bestemmelsene er gitt i henhold til plan- og bygningslovens § 20-4.

§ 1 Avgrensning

Bestemmelsene gjelder for områder vist på plankartene merket:

- "Indre Oslo" datert 08.06.2007, revidert 28.12.2007, 08.04.2008 og 16.06.2008
- "Ytre by vest" datert 08.06.2007, revidert 28.12.2007, 08.04.2008 og 16.06.2008
- "Ytre by øst" datert 08.06.2007, revidert 28.12.2007
- "Ytre by syd" datert 08.06.2007, revidert 28.12.2007 og 08.04.2008

§ 2 Hensikt med planen

Kommunedelplanen skal sikre at alle deler av byggesonen utenfor sentrumsområdet har et allsidig, velfungerende og lett tilgjengelig tilbud av torg og møteplasser med høy estetisk kvalitet. Det skal tilrettelegges for ulike typer møteplasser og ulike måter å møtes for et bredt spekter av brukergrupper, og møteplassenes sosiale rolle skal fremmes samtidig med at viktige bevaringshensyn skal ivaretas. Planen skal tilrettelegge for velfungerende prosesser med sikte på et godt resultat ved behandling av plan- og byggesaker som berører torg og møteplasser. For torg og møteplasser hvor gjeldende reguleringsplan opprettholdes er denne en viktig premiss for utviklingen.

§ 3 Definisjoner i planen

"Torg og møteplasser" forstås som allment tilgjengelige uterom, det vil si felles arenaer som er tilgjengelige for allmennheten. De kan også ha andre viktige funksjoner i tillegg til å være torg og møteplasser. Torg og møteplasser er delt inn i:

1. Overordnede torg og møteplasser
2. Lokale torg og møteplasser

§ 3.1 Overordnede torg og møteplasser

"Overordnede torg og møteplasser" omfatter allment tilgjengelige uterom, som har rolle som møteplass for minst ett byområde. Som "byområde" forstås et område i byen som omfatter flere lokale boligområder som fungerer i sammenheng, men som er mindre enn en bydel. Eksempel på "byområder" er Ila, Briskeby, Høybråten, Bjørndal.

Overordnede torg og møteplasser er underinndelt i:

1. "Torg/plass" er et bymessig utformet uterom, det vil si med en klart definert romlig avgrensning, som ofte utgjøres av bebyggelse.
2. "Annen overordnet møteplass" er vanligvis en park/friområde eller annet grønt rekreasjonsområde, hvor hele eller deler av arealet har en viktig rolle som møteplass.
3. "Strøksgate eller annen gate som skal tilrettelegges som møtested" er en gate utenfor sentrum med blandet arealbruk og et variert handelstilbud. Gaten legges på hele eller store deler av strekningen til rette som møtested. Den er en viktig sammenbindende ferdselsåre til fots, den er viktig for kollektivnett og for opplevelsen av bydelen. Gaten skal opprettholde sin rolle som ferdselsåre

i samsvar med vedtatte planer. Allment tilgjengelige sidearealer som vist på plankart (jamfør § 1), inngår i gaten.

4. "Overordnet forbindelse" er overordnede turveier og andre viktige gang- og sykkelbaserte forbindelseslenker til og mellom byens torg og møteplasser.

§ 3.2 Lokale torg og møteplasser

"Lokale torg og møteplasser" omfatter allment tilgjengelige uterom med betydning for et område som er mindre enn et "byområde", eksempelvis enkeltboligområder.

Utearealer tilknyttet skoler inngår som lokale torg og møteplasser. I indre Oslo inngår gågater, gatetun og andre fotgjengerprioriterte arealer i tilknytning til byromsstrukturen.

§ 3.3 Område for etablering av torg/møteplass ved byutvikling

"Område for etablering av torg/møteplass ved byutvikling" er område hvor det ved byutvikling skal etableres torg og møteplass(er) som del av ny allment tilgjengelig byromsstruktur.

§ 3.4 Område med behov for torg/møteplass

"Område med behov for torg/møteplass" er område vist på plankart, jamfør § 1, som i indre Oslo har mer enn 200 meter og i ytre by mer enn 300 meter (luftlinjeavstand) til torg/plass, annen overordnet møteplass eller lokalt torg/møteplass.

§ 4 Planens rettsvirkning

Plankart (jamfør § 1) og tilhørende bestemmelser er bindende og gjelder som tillegg til tidligere vedtatte kommunedelplaner og reguleringsplaner. Planen erstatter allikevel tidligere vedtatt plan i de tilfeller som følger av liste og kart på side 39 - 43 i planrapport fra Plan- og bygningsetaten datert desember 2007 ⁽¹⁾. For torg/plass og annen overordnet møteplass framgår det av plankartet om gjeldende reguleringsplan opprettholdes eller settes til side. Til bestemmelsene er også knyttet veiledende retningslinjer for tiltak på og inntil planens torg og møteplasser, samt ved andre tiltak i byggesonen.

1. Liste og kart er gjengitt på side 13-17 i denne rapporten.

§ 5 Tilrettelegging og utforming av torg og møteplasser

§ 5.1 Felles bestemmelser for torg og møteplasser

Offentlighet

I planer og tiltak som berører plassene vist på plankart, jamfør § 1, skal deres funksjon som allment tilgjengelige møtesteder prioriteres og videreføres. Møteplassenes sosiale og integrerende rolle skal vektlegges, og tiltak som forhindrer eller reduserer mulighetene for slik utvikling skal unngås. Inngjerding tillates ikke, med unntak av areal regulert for sambruk med barnehagers uteareal. Fysisk overdekking tillates ikke, med unntak av mindre paviljonger for bruk knyttet til funksjon som torg og møteplass. Tiltak på eiendommer som grenser til torg og møteplasser skal i størst mulig grad støtte opp om disse og søke å øke attraktiviteten og tilgjengeligheten, for eksempel ved tilrettelegging for varierte funksjoner, og for publikumsrelaterte funksjoner i 1. etasje (bakkeplan). Tydelige skiller mellom allment tilgjengelige og private arealer skal tilstrebese, som ledd i å fremme bruk for alle.

Biologisk mangfold/naturkvaliteter

For områder innenfor torg og møteplasser som er registrert som viktige områder for biologisk mangfold i kommunens naturdatabase skal tilrettelegging for ferdsel og opphold avveies i forhold til naturinteressene. Størrelse, form og sammenheng mellom møteplassene skal styrke den stedegne faunas og floras livs- og spredningsmuligheter og bidra til å styrke grønnstrukturen.

Kulturminner

For torg og plasser, strøkgater, parker, gårdsanlegg med videre som er registrert i Byantikvarens gule liste over verneverdige bygg og anlegg, skal tilrettelegging for ferdsel og opphold avveies i forhold til kulturminneinteressene, og nye tiltak skal ivareta viktige bevaringshensyn. Søknads- og meldepliktige tiltak på disse arealene foreligger Byantikvaren for uttalelse før vedtak og realisering.

Stedsidentitet

Tiltak på torg og møteplasser skal ta utgangspunkt i stedlige karaktertrekk, som kultur- og naturlandskap, kulturminner og

historiske spor, bebyggelse, vann og vassdrag, grønnstruktur eller virksomheter, slik at lokal stedsidentitet styrkes og utvikles.

For torg og møteplasser ved sjø, vann eller vassdrag skal bruken av vann som rekreasjons- og formingselement vektlegges. Gamle elve- og bekkelukkinger skal søkes gjenåpnet.

Arealsikring

Nye torg og møteplasser skal ha en minste størrelse på 1 dekar anvendbart nettoareal eksklusive kjøreareal, med en minste bredde på 25 meter. Arealet skal utgjøre ett sammenhengende areal, og ha en utstrekning og form som ivaretar møteplassens krav til at denne skal være åpen og allment tilgjengelig. Plassen skal hovedsaklig ikke ha større terrengfall enn 1:12, og bør i størst mulig grad grense til eller ha god romlig tilknytning til offentlig gate eller gang- og sykkelvei. Det bør legges til rette for sykkelparkeringsplasser på eller nær torg og møteplasser.

Tilrettelegging for bruk til ulike aktiviteter

Torg og møteplass skal legges til rette for sammensatt og variert bruk for ulike brukere, innenfor rammene som er vist på kartet og omtalt i disse bestemmelsene. Barns behov og deres mulighet for samhandling med ungdom og voksne skal ivaretas særskilt. Torg og møteplasser skal legges til rette for opphold, ulike aktiviteter og lek på en måte som skal bidra til samhandling mellom mennesker. Bruken og intensiteten i bruken kan variere mellom områdene, og over året og døgnet. Plassering av returpunkt for avfall på torg og møteplasser kan godtas, forutsatt god utforming, som arkitektonisk inngår som en del av plassens helhet.

Universell utforming – tilgjengelighet

Torg og møteplasser skal legges til rette slik at de blir tilgjengelige og anvendelige for alle, inkludert bevegelses-, orienterings- og miljøhemmede, barn, eldre og ulike kulturelle grupper. Allmenn tilgjengelighet skal være en integrert del av alle fysiske tiltak på torg og møteplasser, slik at behovet for spesialløsninger for funksjonshemmede minimeres. Bestandige materialer og gode drifts- og vedlikeholdsrutiner skal sikre universell tilgjengelighet også vinterstid, og over lang tid. Klar og enkel organisering av plassene samt skilting og annen informasjon

skal bidra til bedret orientering i uterommet. Et godt og lett tilgjengelig tilbud til ulike service skal vurderes, enten ved å lokalisere det til plassen, eller ved gode gangforbindelser til service i tilstøtende byområder.

Sykkelparkeringsplass kan vurderes på torg og møteplasser, forutsatt at den ikke hindrer fotgjengerferdsel eller beslaglegger viktig oppholdsareal, og at viktige siktlinjer ivaretas. Nærhet til offentlig kommunikasjon skal utnyttes som ledd i å øke tilgjengeligheten. Tilstrekkelig allment tilgjengelige sittemuligheter skal legges til rette for økt aksjonsradius, fysisk aktivitet og sosial samhandling.

Trygge møtesteder

Torg og møteplasser skal være trygge oppholdssteder, og dette skal særskilt tas hensyn til ved utformingen. Møteplasser skal gjennom organisering og utforming bidra til oversikt og sosial kontroll. Lokalisering av adkomster og publikumsfunksjoner skal bidra til dette. Møteplassene skal utformes slik at de stimulerer til variert bruk og aktivitet og oppleves som attraktive av ulike brukere. Bygninger skal henvende seg mot møteplassen og fasadeutforming med innganger på bakkeplan skal gi åpenhet og god belysning mot uterommet. Atkomster og ganglinjer gjennom møteplassen skal ha god belysning. Holdeplasser/stasjoner som vente- og oppholdsarealer for offentlig kommunikasjon skal i størst mulig grad lokaliseres slik at gangstrømmer bidrar til sosial kontroll og øker opplevelsen av trygghet både for reisende og andre over store deler av døgnet.

Bruk av vegetasjon og vann

Ved opparbeidelse av torg og møteplasser skal bruk av vegetasjon vektlegges for å sikre økt kvalitet, variasjon og opplevelser gjennom året. Vegetasjon skal benyttes aktivt som et arkitektonisk og identitetsskapende element men samtidig ikke bidra til å skape utrygghetsfølelse. Det skal i hvert enkelt tilfelle vurderes hvordan vegetasjon kan bidra til å styrke byens sammenhengende grønnstruktur. I de tilfeller hvor torg og møteplasser berører områder hvor det er mulig med gjenåpning av vassdrag, skal dette utnyttes som opplevelses- og estetisk element. Utvikling og oppgradering av plasser skal legges til rette for slik gjenåpning. Håndtering av overflatevann skal som regel skje lokalt og utnyttes som opplevelses- og estetisk element.

Sol-, lys- og lokalklimaforhold

Gode solforhold på oppholdsarealer skal tilstrebes, slik at de ved vår/høstjevndøgn kan bli solbelyst minst 4 timer. Gode lokalklimatiske forhold uten vindkorridorer skal sikres slik at det stimuleres til opphold og bruk over så store deler av året som mulig. Belysning skal sikre at alle oppholds- og ferdselsarealer til enhver tid er godt opplyst.

Støy/forurensing

Torg og møteplasser skal lokaliseres, planlegges og utformes slik at ulempene fra støy og forurensing minimeres. Rennende vann skal vurderes brukt som avbøtende tiltak. Terrenginngrep og bruk av vegetasjon, levegger eller mindre bygningsvolumer/-installasjoner skal også vurderes brukt som skjermingstiltak. Tiltakene skal ikke hindre sikt, oversikt eller føre til redusert tilgjengelighet.

Tilrettelegging for sitteplasser

Alle overordnede møteplasser og torg skal ha minimum 3 ulike allment tilgjengelige sittegrupper, plassert slik at det om sommeren er mulig å velge plassering i sol eller skygge. Skjermingstiltak mot vind, nedbør, støy og eksos skal vurderes. Ved vår/høstjevndøgn skal sitteplassene kunne ha minst 4 timer sollys. Det skal også være mulig å bruke noen sitteplasser om vinteren. Sittegruppene bør både ivareta behov for ro og orienteres mot områder med aktiviteter.

Teknisk service

Torg og møteplasser skal, dersom det etter kommunens skjønn er nødvendig, opparbeides med avfallsbeholdere, toaletter, mottak for engangsgrill osv, slik at de fremstår som brukervennlige og innbydende steder.

Utforming og materialbehandling

Utforming og materialbehandling skal oppfylle høye krav til funksjonell og estetisk kvalitet, slik at møteplassene tåler intensiv bruk i mange år, og slik at drift og vedlikehold blir så enkel og rasjonell som mulig.

Krav til dokumentasjon

Det skal i reguleringsplan og søknad om rammetillatelse for torg og møteplass dokumenteres hvordan disse bestemmelsene foreslås oppfylt. Kommunen kan gi nærmere anvisning om innhold i dokumentasjon, herunder evt. krav til stedsanalyser, byromsstudier, barns og unges behov, sol- og

skyggediagram, målinger av trafikkmengder, støy osv.

R5.1 Retningslinjer for utvikling.

R5.1a Norm for avstand til torg og møteplasser
Befolkningen i hele byggesonen bør ha tilgang til torg/plass, annen overordnet møteplass eller lokalt torg/møteplass innenfor en luftlinjeavstand på:

- 200 meter i indre Oslo
- 300 meter i ytre by.

Område hvor det ifølge disse kriterier er mangel på torg og møteplass er vist på plankartet som "område med behov for torg/møteplass".

R5.1b Innenfor "område med behov for torg/møteplass"

Ved planforslag og søknad om rammetillatelse innenfor "område med behov for torg/møteplass" på plankartet bør torg og møteplass ivaretas slik:

- For utbygging som omfatter mer enn 20 000 m² BRA (areal under terreng medregnes ikke) bør det i reguleringsplan sikres minst ett torg eller en møteplass som oppfyller kravene fastlagt i § 5, med et anvendbart areal på minst 5 % av tiltakets BRA. Torg/møteplass bør lokaliseres på steder med god utsikt, gode solforhold og utformes med lett tilgang til offentlig gatenett eller gang- og sykkelforbindelser. Terreng brattere enn 1:3 medregnes ikke i arealet. Det dokumenteres spesielt hvordan tiltaket kan bidra til å avbøte områdets mangel på allment tilgjengelig plass. Det bør også sikres at torget/møteplassen ferdigstilles parallelt med bebyggelsen.
- For utbygging som omfatter inntil 20 000 m² BRA (areal under terreng medregnes ikke), kan kommunen i reguleringsplan, bebyggelsesplan eller søknad om rammetillatelse be om tilrettelegging for torg/møteplass, dersom terreng-, naturforhold, trafikkbarrierer eller andre stedlige forhold tilsier dette.
- For plan/tiltak innenfor offentlig vei/gate/plassgrunn eller areal regulert til dette bør det vurderes spesielt hvordan behovet for og tilgang til torg og møteplass kan ivaretas.

R5.1c Innenfor øvrige områder i byggesonen bør torg og møteplass ivaretas slik:

- For utbygging som omfatter mer enn 40 000 m² BRA (areal under terreng medregnes ikke) bør det i reguleringsplan sikres

minst ett torg/en møteplass som oppfyller kravene fastlagt i § 5, med et anvendbart areal på minst 5 % av tiltakets BRA. Torg/møteplass bør lokaliseres på steder med god utsikt, gode solforhold og utformes med lett tilgang til offentlig gatenett eller gang/sykkelforbindelser. Terreng brattere enn 1:3 medregnes ikke i arealet. Det bør også sikres at torget/møteplassen ferdigstilles parallelt med bebyggelsen.

- For utbygging som omfatter mindre enn 40 000 m² BRA (areal under terreng medregnes ikke) kan kommunen i reguleringsplan, bebyggelsesplan eller søknad om rammetillatelse be om tilrettelegging for torg/møteplass, dersom terreng-, naturforhold, trafikbarrierer eller andre stedlige forhold tilsier dette.
- For plan/tiltak innenfor offentlig vei/gate/plassgrunn eller areal regulert til dette bør det vurderes spesielt hvordan behovet for og tilgang til torg og møteplass kan ivaretas.

R5.1d Inntil torg/møteplass

Planer og tiltak på eiendom som grenser inntil eller på annen måte vesentlig berører overordnet torg eller møteplass bør bidra til at plassen utvikles i samsvar med bestemmelsenes § 5. Publikumsrettede funksjoner bør lokaliseres i 1. etasje mot plassen, med gangatkomst fra plassen. Innkjøring til varelevering og parkeringsanlegg bør legges utenom plassen. Utforming av bebyggelse som fører til vesentlig begrensning av solinnfall på plassen eller øking av vind bør unngås. Terrengbearbeiding bør ta hensyn til eksisterende gate- og byromsstruktur. Konsekvenser av plan/tiltak bør beskrives og vurderes for hele plassen, både for plassens rolle som torg/møteplass for offentligheten, og funksjonelt og arkitektonisk. Tiltak for å opprettholde og styrke plassens funksjon som møteplass beskrives og vurderes.

R5.1e Samarbeid og medvirkning

Ved utvikling av torg og møteplasser skal ansvar for forvaltning, drift og vedlikehold avklares som ledd i planleggingen. Bydelene bør i størst mulig grad være ansvarlig for gjennomføring av prosjektene som følger av planen. På torg og møteplasser hvor forvaltningsansvaret er delt mellom ulike instanser skal tiltak på plassen samordnes.

Bydelen skal alltid være en tett samarbeidspartner i prosjektutviklingen hvis de ikke får

gjennomføringsansvaret. Ved utvikling og tiltak på torg og møteplasser skal berørte brukergrupper, bydelsutvalg og lokalmiljø gis anledning til å uttale seg på programerings- og forprosjektstadiet.

§ 5.2 Torg/plass

For torg/plass i sentre som er regulert til byggeområde opprettholdes gjeldende reguleringsplan, med supplering av disse bestemmelsene. Torg/plass kan etableres på del av arealet. Utforming og materialbehandling av torg/plass skal være bymessig, både i indre og ytre by. Dette innebærer at torg/møteplass skal utformes som et klart definert og opparbeidet område med kvalitativt høy materialstandard. Overganger mellom torg/plasser og private utearealer skal være entydige. Materialbruk og høydeforskjeller kan bidra til tydeligere lesbare skiller mellom allment tilgjengelige og private utearealer.

R5.2 Retningslinjer for tiltak

Torghandel, uteservering og temporære arrangementer kan vurderes, innenfor rammen av øvrige krav i disse bestemmelsene. Første etasje (bakkeplan) i bebyggelse ved torg/plass søkes tilrettelagt med publikumsrettede funksjoner, slik som handel, serveringssteder, offentlig tjenestetilbud, utstillingslokaler osv, og med atkomst og fasadeutforming som primært henvender seg mot uterommet. Som ledd i å frigjøre torg/plass fra overflateparkering kan parkering vurderes under torg/plass, dersom dette samsvarer med kommunens parkeringspolitikk.

§ 5.3 Annen overordnet møteplass

I annen overordnet møteplass tilrettelegges for allsidig, gjerne varierende rekreasjonsbruk. Det skal legges vekt på tilrettelegging for ikke organisert bruk.

Innenfor annen overordnet møteplass kan avgrensede arealer legges til rette og utvikles for allsidig rekreasjonsbruk.

R5.3 Retningslinjer for tiltak

Etablering av parselhage innenfor annen overordnet møteplass kan vurderes, dersom gjenværende areal er egnet og stort nok for å ivareta kvaliteter som forutsatt i 5.1. Parselhager vurderes som viktig integrasjons- og møteplassarena i bydelene.

§ 5.4 Strøksgate og annen gate som skal tilrettelegges som møtested

Tiltak i strøksgate og annen gate som skal tilrettelegges som møtested skal bygge opp om gatens rolle slik den er beskrevet i § 3. Fotgjengerne skal sikres god tilgjengelighet til offentlig transport. Plasser/byrom langs gatene skal utformes for å ivareta funksjonen som møteplass og velfungerende fotgjengerforbindelse. Søknads- eller meldepliktige tiltak, for eksempel plattinger og teltkonstruksjoner, tillates ikke i strøksgate og annen gate som skal tilrettelegges som møtested. Gaten skal opparbeides bymessig, se § 5.2.

R5.4 Retningslinjer for tiltak knyttet til tilgrensende funksjoner/formål

Første etasje (bakkeplan) i bebyggelse ved strøksgate og annen gate som skal tilrettelegges som møtested bør ha publikumsrettede funksjoner, slik som handel, serveringssteder, offentlig tjenestetilbud, utstillingslokaler osv, og med atkomst og fasadeutforming som primært henvender seg mot gaten. Private/felles utearealer foran bygg og anlegg skal i høyder og materialbruk gi tydelig lesbare overganger til gaten.

Ved planer og tiltak på eiendom som grenser inntil eller på annen måte vesentlig berører strøksgate og annen gate som skal tilrettelegges som møtested skal konsekvenser beskrives og vurderes for hele den delen av gaten som etter kommunens skjønn er relevant i denne forbindelsen.

§ 5.5 Overordnet forbindelse

Utvikling av overordnet forbindelse skal bidra til et nett av trygge, vakre, innbydende og sammenhengende gangbaserte forbindelser til og mellom byens torg og møteplasser. Trasévalg og geometri for ny overordnet forbindelse skal som regel underordne seg landskapets hovedtrekk. Broer, utsiktspunkter, steder langs vann og vassdrag og andre spesielle steder langs forbindelsen skal vektlegges særskilt som møteplasser, ved tilrettelegging og utforming.

§ 6 Lokale torg og møteplasser

Ved planer og tiltak på lokale torg og møteplasser skal disse utformes med samme kvalitet som angitt i § 5.1. Det skal dokumenteres hvilke konsekvenser planen/tiltaket har for plassen, og hvordan plassens funksjon som møteplass ivaretas.

§ 7 Områder for etablering av torg/møteplass ved byutvikling

Innenfor slike områder skal det ved utbygging knyttet til byutvikling etableres torg/møteplasser med kvalitet som angitt i § 5. Plassene skal behandles i stedsanalyse og sikres som friområde eller offentlig trafikkområde/torg – plass i reguleringsplan for områdene. De skal normalt ferdigstilles samtidig med bebyggelsen. Der hvor prinsipplassering av torg/møteplass er vist på plankartet, skal dette være retningsgivende for plasseringen ved detaljplanleggingen. I områder for etablering av torg/møteplass ved byutvikling skal tilstøtende byområdes behov for torg/møteplass vurderes og tas hensyn til ved planlegging for byutvikling.

Torg og møteplasser skal ivaretas slik:

- Dersom ikke annet er fastlagt i reguleringsplan, skal det for utbygging som omfatter mer enn 20 000 m² BRA (areal under terreng medregnes ikke), sikres minst ett torg/én møteplass for hvert 20 000 m² BRA. Samlet areal for torg og møteplasser skal være minst 5 % av tiltakets totale BRA.
- For utbygging inntil 20 000 m² BRA (areal under terreng medregnes ikke) skal sikring og etablering av minst ett torg/én møteplass med kvaliteter i henhold til disse bestemmelsene sikres. Størrelsen på arealet vurderes nærmere.

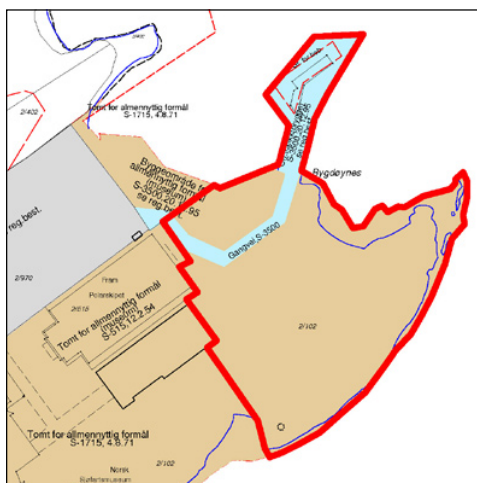
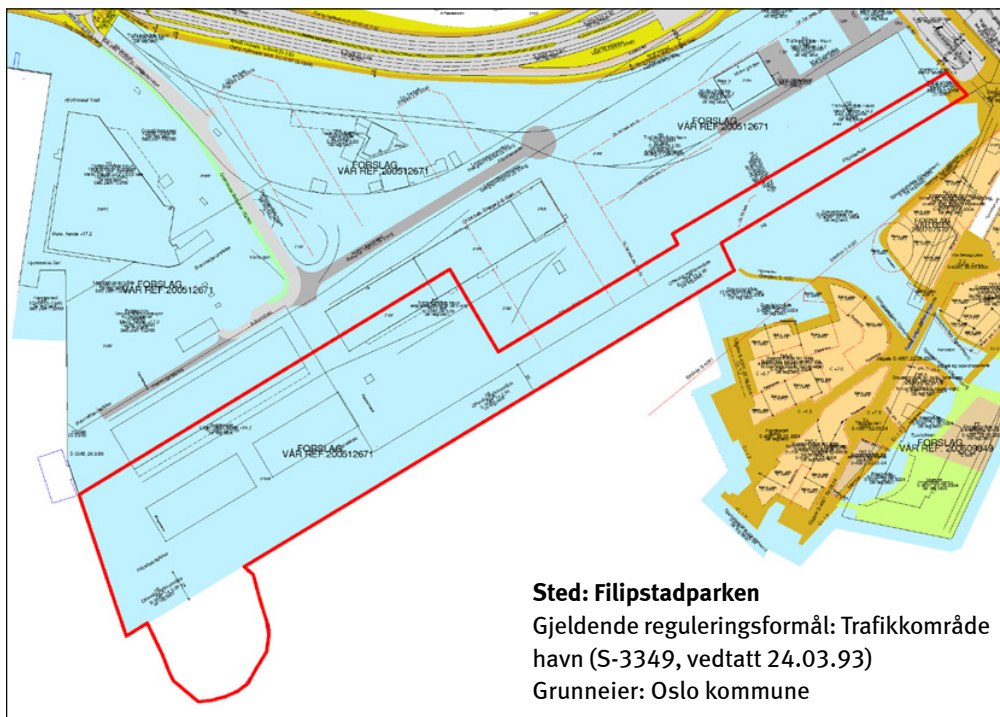
Torg og møteplasser skal ivaretas i tillegg til felles arealer for uteopphold knyttet til boligbebyggelse. Torg/møteplass skal lokaliseres på steder med god utsikt, gode solforhold og utformes med lett tilgang til offentlig gatenett eller gang/sykkelforbindelser. Terrengbrattere enn 1:3 medregnes ikke i arealet. Kommunen kan kreve at et større areal avsettes dersom dette vurderes som nødvendig i det aktuelle området.

4. Reguleringsplaner og kommunedelplaner som tilsidesettes av kommunedelplan for torg og møteplasser

Nedenfor følger en oversikt over de av planens torg og møteplasser hvor vedtatt reguleringsplan er tilsidesatt av foreliggende plan. Reguleringsplanen anses her å være i strid med kommunedelplanens ”bygeområde (torg/plass)” eller ”bygeområde (annen overordnet møteplass)”. På utsnittene av reguleringskartet vises avgrensingen av de områder hvor reguleringsplanen er tilsidesatt.

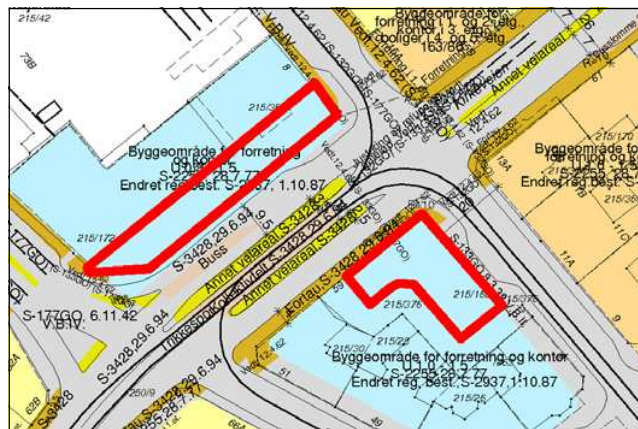
Innenfor disse arealene vil kommunedelplanens arealbruk gjelde foran reguleringsplanen, men den opphever ikke reguleringsplanen formelt. Dette må gjøres i et eget vedtak, eller i forbindelse med at ny reguleringsplan vedtas.

Bydel Frogner



Sted: Majorstukrysset

Gjeldende reguleringsformål:
Byggeområde forretning/kontor
(S-2255, vedtatt 28.07.77)
Grunneier:
Veigrunn/Oslo kommune

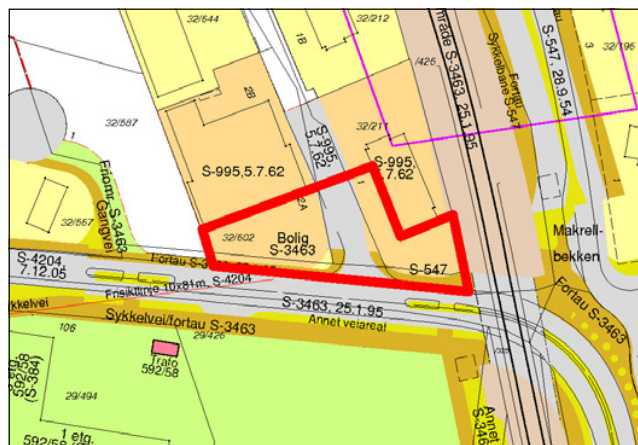


Bydel Vestre Aker

Sted: Makrellbekken

(Øvre Smestad vei 1 og 2A)

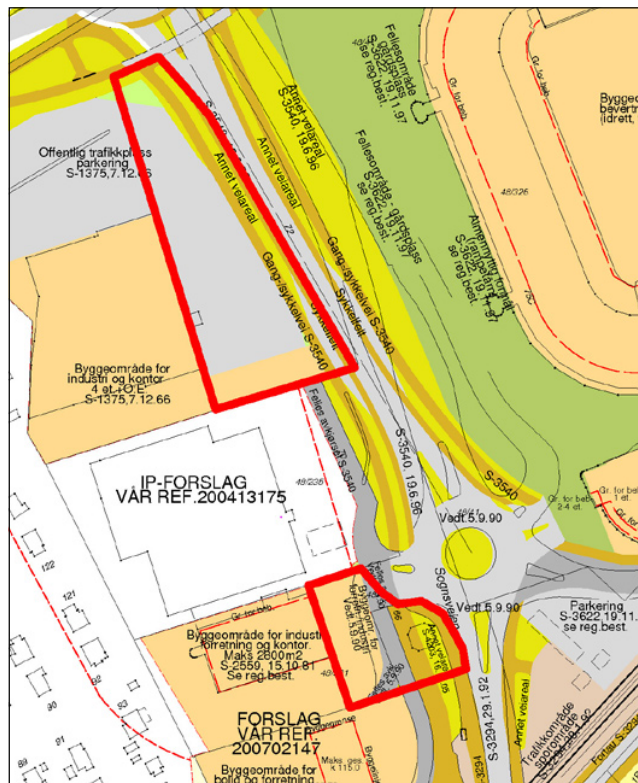
Gjeldende reguleringsformål:
Byggeområde bolig
(S-995, vedtatt 05.07.62 og
S-3463, vedtatt 25.01.95)
Grunneiere:
Smestad Nye Handelshus AS,
Øvre Smestad Handelshus AS



Bydel Nordre Aker

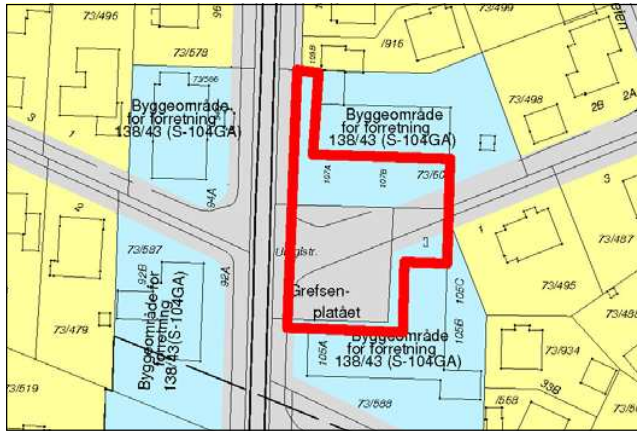
Sted: Sognsveien 66

Gjeldende reguleringsformål:
Byggeområde industri/
forretning/kontor
(S-2559, vedtatt 05.10.81)
Grunneiere:
Titas Eiendom AS,
Fram Realinvest AS

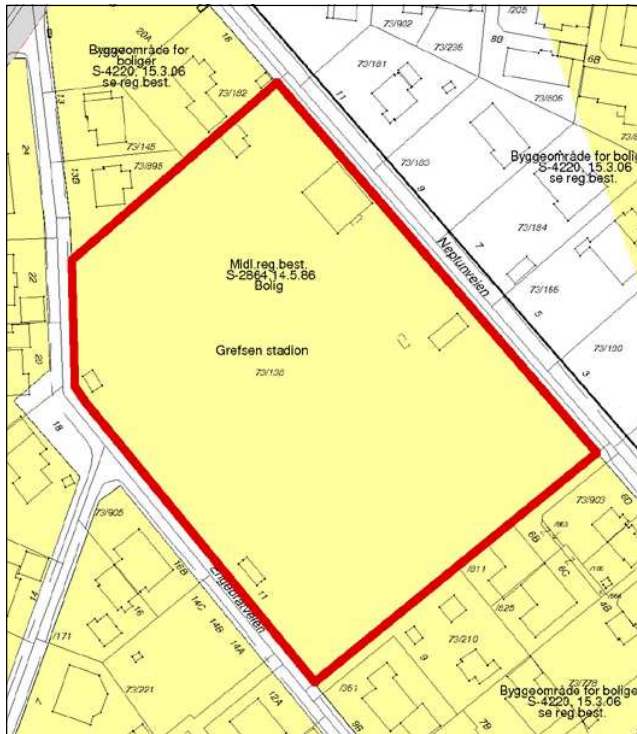


Sted: Sognsveien 72

Gjeldende reguleringsformål:
Byggeområde industri/kontor,
trafikkområde parkering
(S-1375, vedtatt 24.03.93)
Grunneiere:
Norges Forskningsråd,
Norges Geotekniske Institutt



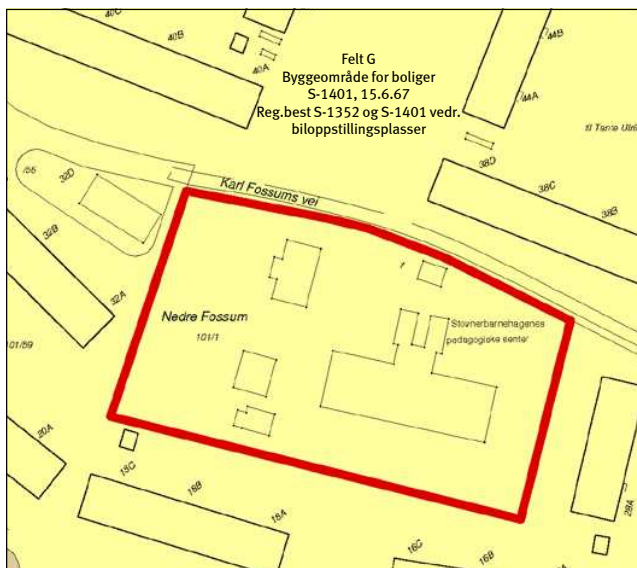
Sted: Grefsenplataet
 Gjeldende reguleringsformål:
 Byggeområde forretning
 (S-104GA)
 Grunneiere: Veigrunn, private



Sted: Grefsen stadion
 Gjeldende reguleringsformål:
 Byggeområde bolig
 (midlertidige reguleringsbestemmelser, S-2864, vedtatt 14.05.86)
 Grunneier: Oslo kommune

.....

Bydel Stovner

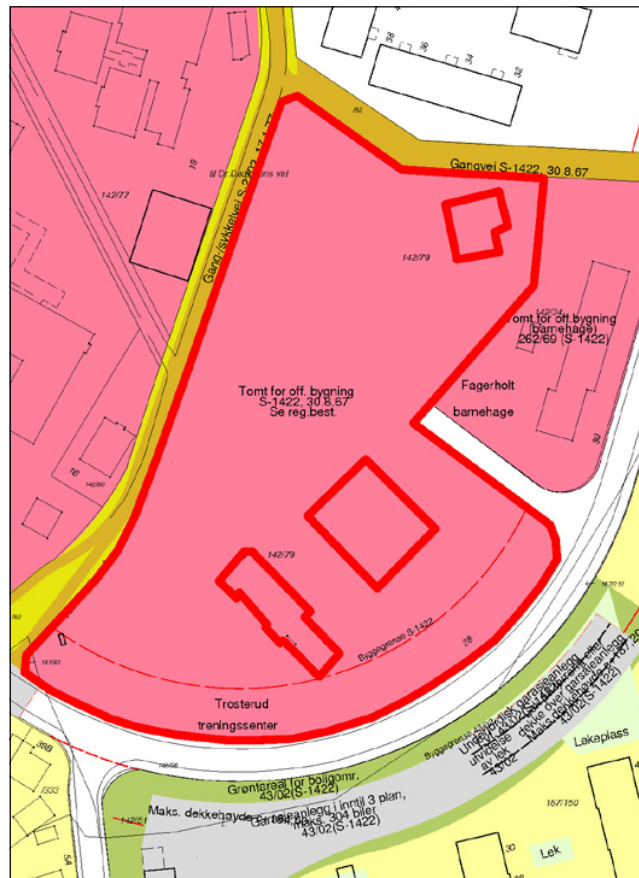


Sted: Nedre Fossum gård
 Gjeldende reguleringsformål:
 Byggeområde bolig
 (S-1401, vedtatt 15.06.67)
 Grunneier:
 Omsorgsbygg Oslo KF

Bydel Alna

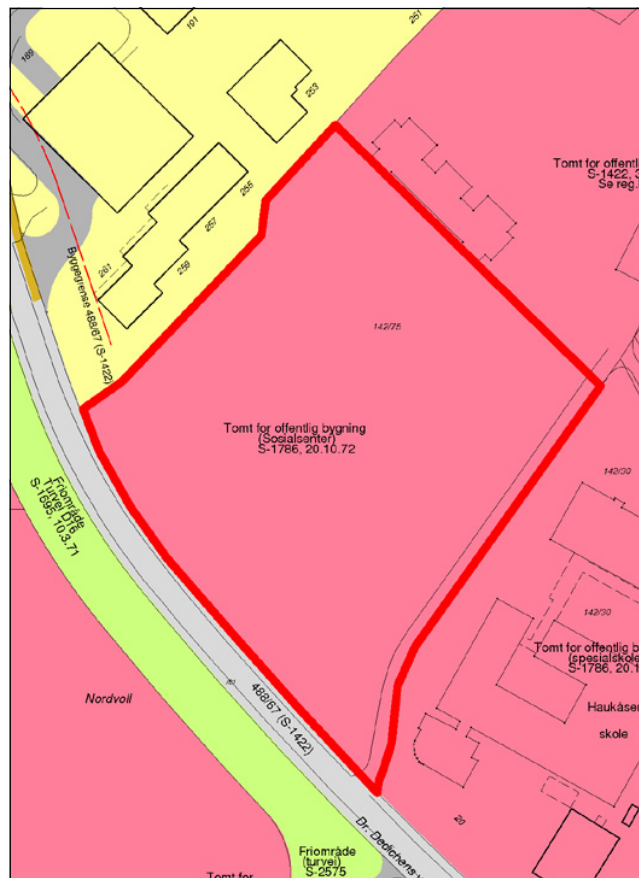
Sted: Trosterudvillaen

Gjeldende reguleringsformål:
Byggeområde – tomt for offentlig bygning (S-1422, vedtatt 30.08.67)
Grunneier: Oslo kommune

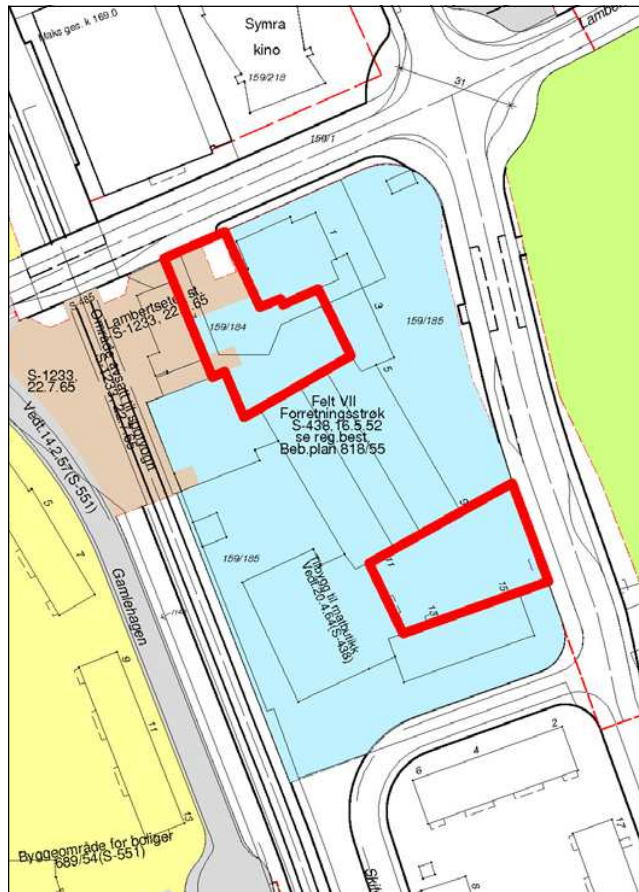


Sted: Haugerudparken

Gjeldende reguleringsformål:
Byggeområde – tomt for offentlig bygning (sosialsenter) (S-1786, vedtatt 20.10.72)
Grunneier:
Omsorgsbygg Oslo KF



Bydel Nordstrand



Sted: Lambertseter torg

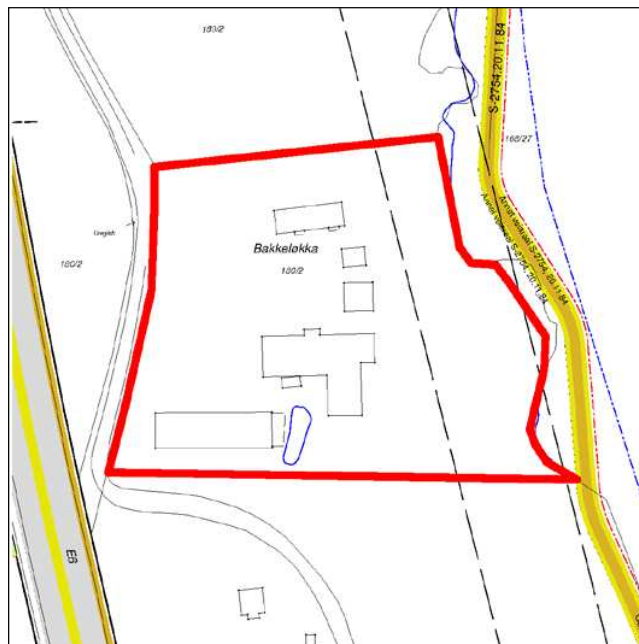
Gjeldende reguleringsformål:
Byggeområde – forretningsstrøk
(S-438, vedtatt 16.05.52) og
trafikkområde

(Lambertseter stasjon)
(S-1233, vedtatt 22.07.65)

Grunneiere:

OBOS Forretningsbygg AS,
Langbølgen Borettslag

Bydel Søndre Nordstrand



Sted: Bakkeløkka

Gjeldende reguleringsformål:
Uregulert

Gjeldende arealbruk:
Byggeområde næringsområde
i kommunedelplan for nærings-
korridor Oslo syd (Kdp. nr. 7,
vedtatt 26.05.93)

Grunneier: Oslo kommune

5. Planbeskrivelse

Planens sammenheng med andre planer og annet planarbeid

Tabellen nedenfor gir en skjematisk oversikt over hvordan kommunedelplanen henger sammen med andre aktuelle planer som er vedtatt eller under arbeid pr. oktober 2009.

Sammenheng med andre planer og annet planarbeid – status pr. oktober 2009

| Planoppgave | Vedtatt år/ under arbeid | Type sak | Geografisk avgrensing | Premiss for kdp t+m | Gir mål for kdp t+m | Koordinert med kdp t+m | Kdp t+m kan gi føringer |
|--|--------------------------|--|-------------------------------|---------------------|---------------------|------------------------|-------------------------|
| Oslomiljøet – byøkologisk program | 2003 | Politisk program | Oslo | X | X | | |
| Kommuneplan 2008 | 2008 | Kommuneplan | Oslo | | X | | |
| Plan for idrett og friluftsliv i Oslo 2009-2012 | 2009 | Kommunal plan | Oslo | X | X | | |
| Grøntplanen (revisjon) | Under arbeid | Kommunedelplan | Oslo | | | X | (X) |
| Kdp Alna miljøpark | Under arbeid | Kommunedelplan | Langs Alna | | | | X |
| Kdp byutvikling og bevaring i Indre Oslo | Under arbeid | Kommunedelplan | Indre Oslo | | | X | X |
| Samarbeidsprosjektet "Levende Oslo" | | Samarbeidsprosjekt Oslo kommune og private aktører | Sentrum + + | | | X | X |
| Fjordbyplanen | 2008 | Planprogram | Sjøfronten | X | | X | |
| Helhetlig utviklingsplan for Groruddalen (HUG) | 2006 | Ikke lovfestet strategiplan | Groruddalen | X | X | | |
| Strategisk grønnstrukturplan for Groruddalen | ? | Ikke lovfestet plan | Groruddalen | X | X | | |
| Vedtatte reguleringsplaner/kommunedelplaner (kdp) for avgrensede områder | Vedtatt | Reguleringsplaner/kdp | Ulike delområder | X | | | |
| Reguleringsplaner under arbeid | Under arbeid | Reguleringsplan | Ulike delområder | | | X | X |
| "Vakker by" | 2005 | Handlingsprogram | Oslo | | X | | |
| Designmanual for Oslo – Indre by. Versjon 01 | Under arbeid | Handlingsprogram | Oslo | | | X | X |
| Gatebruksplanen | Under arbeid | Handlingsprogram | Sentrum + Hausmannskvartalene | | | (X) | (X) |
| Program for gateopprusting – Indre Oslo | Revideres | Handlingsprogram | Indre Oslo | | | | X |
| Stasjoner og tilgjengelighet T-bane (T-baneprosjekt) | | Handlingsprogram | Oslo | | | X | X |
| Belysningsplan for Oslo | Under behandling | Ikke lovfestet plan | Sentrum + + | | | X | X |

Sammenhengen til kommunedelplan for blå-grønn struktur i byggesonen (Grøntplanen)

Gjeldende Grøntplan ble vedtatt i desember 1993 og er under revisjon. Et revidert planforslag var lagt ut til offentlig ettersyn juni – september 2009.

Grøntplanen omfatter til dels de samme arealene som kommunedelplan for torg og møteplasser. Planene har begge fokus på rekreasjon, parker og turveinett. Grøntplanen er likevel mer rettet mot fysisk utfoldelse og naturopplevelser enn kommunedelplan for torg og møteplasser. Denne understreker de sosiale aspektene ved rekreasjon, og tilrettelegging og utforming av plasser for å fremme god samhandling mellom mennesker. Grøntområdenes rolle som naturområder og tema biologisk mangfold omhandles i hovedsak i Grøntplanen.

De samme arealene kan altså inngå i begge planene, men med ulikt hovedfokus, og derfor med ulike bestemmelser. I slike tilfeller gjelder begge sett av bestemmelser.

Planens innhold

Planen har to hovedfokus:

1. Planen gir en struktur av torg og møteplasser som består av nye og eksisterende møteplasser, og forbindelser dem imellom. Torg og møteplasser både på overordnet og lokalt nivå inngår i strukturen. Arealbruken gis for de fleste plassene med juridisk bindende virkning, og det knyttes bestemmelser og retningslinjer til dem, for å sikre god tilrettelegging og kvalitet.

2. Planen stiller krav til torg og møteplasser for nye utbyggingstiltak. I utpekte ”områder for etablering av torg og møteplasser ved byutvikling” formuleres disse kravene som juridisk bindende bestemmelser som må følges opp i reguleringsplan, mens de for øvrig gjelder som veiledende retningslinjer.

Planen fastlegger fem typer torg og møteplasser

Planen vektlegger spesielt ”overordnede torg og møteplasser”, som omfatter allment tilgjengelige uterom som er møteplass for minst ett byområde. ”Byområde” omfatter flere lokale boligområder som fungerer i sammenheng, men som er mindre enn en bydel.

Eksempel på ”byområder” er Ila, Briskeby, Høybråten, Bjørndal. Følgende typer torg og møteplasser er fastlagt, hvorav de fire første er definert som overordnede:

- **Torg/plass**, som i stor grad er det vi forbinder med bymessige plasser i indre Oslo og knyttet til sentra i ytre by. Ofte er den avgrenset av bebyggelse, eller eventuelt en annen klar fysisk avgrensning.

- **Annen overordnet møteplass**, som i hovedsak er grøntområder i sin funksjon som møteplasser. Dette kan være parker, store aktivitets-/lekeplasser for barn, større idrettsanlegg, skolehager, grøntområder langs byens største vassdrag, gårdsanlegg i først og fremst ytre by.

Grøntområdenes rolle som møteplasser er forskjellig i indre og i ytre by. I indre Oslo utgjør både torg/plasser og grøntområder ofte klart avgrensede arealer, som helt eller til stor del fungerer som møteplasser. I ytre by er grøntstrukturen mange steder sammenhengende, og møteplassene utgjør mindre, fysisk ikke klart avgrensede arealer inne i grøntområdene. Konsentrasjonen av ulike aktiviteter, gjerne også inntil skoler og andre lokale funksjoner, kan utgjøre grunnlaget for møteplassen. Også grøntområdene langs de åtte viktigste vassdragene i byen (Ljanselva, Alna, Akerselva, Ellingsrudelva, Hoffselva, Makrellbekken, Mærradalsbekken, Lysakerelva) har samme karakter av grøntdrag med punktvis møteplasser.

Grøntområdene langs Oslos vassdrag, langs fjorden, og også andre grøntområder, er sentrale for byens biologiske mangfold. Tilrettelegging av møteplasser og ferdsel i disse områdene må avveies mot naturverdiene. Dette gjelder særlig hvor torg og møteplasser berører områder i kommunens naturdatabase, se eget vedlegg ”Temakart naturområder”. Nærheten til vann er også viktig for byens særpreg og identitet, og ferdsel og opphold ved sjøen og vassdragene er en viktig kilde til opplevelser.

- **Strøksgate eller annen gate som skal tilrettelegges som møtested** er en gate utenfor sentrum med høy grad av sentralitet og et variert handelstilbud. De har en viktig funksjon som møtested på hele eller deler av strekningen, men også som viktige transportåre for offentlig transport. Til slik gate defineres

i denne planen også tilstøtende allment tilgjengelige sidearealer som skal tilrettelegges og utformes for å øke gatens attraktivitet som møtested.

- **Overordnet forbindelse** er en overordnet turvei eller annen viktig fotgjengerforbindelse til og mellom byens torg og møteplasser. Viktige er også forbindelsene langs sjøen og vassdragene. Det er de overordnede forbindelsenes rolle som sammenknytning av møteplasser, eller i rollen av selv å være møteplass, som er begrunnelsen for at de tas med i dette planforslaget.

- **Lokalt torg/møteplass** er en plass som er viktig som bruksområde for et mindre område enn et "byområde". Disse plassene er utpekt dels som et resultat av medvirkningsprosessen i bydelene, i indre Oslo supplert med en analyse på ortofoto av eksisterende og potensielle plassrom. Innspill fra publikum er også vurdert. Skolegårder er definert som lokale møteplasser.

Kriterier for utpeking av overordnede torg og møteplasser i planen

Både overordnede og lokale torg og møteplasser er viktige for sine brukere. Ofte har de både overordnede og lokale roller. Det har likevel vært vurdert som fornuftig med en prioritering av det store antallet plasser (totalt over 1000), slik at materialet blir lettere håndterbart ved bruk og oppfølging av planen. Inndelingen kan være et utgangspunkt for prioritering av gjennomføring av nye eller oppgradering av eksisterende møteplasser.

Som grunnlag for inndelingen i overordnede og lokale torg og møteplasser i planen ligger en vurdering av følgende forhold:

- rolle: steder som har en rolle som møteplass for et "byområde" som er større enn et "boligstrøk" men mindre enn en bydel
- størrelse: områdene må ha en viss størrelse som gir rom for en viss bredde i mulig aktivitetstilbud. Nødvendig størrelse antas å være større i ytre enn i indre by
- avstand til møteplass: avstand fra bolig/ arbeidsplass til møteplass må være så kort at plassen oppleves tilgjengelig og blir brukt. Avstanden antas å kunne være noe større i ytre enn i indre by. Den må korrigeres for vesentlige barrierer
- alle møteplasser langs Oslos åtte hovedvassdrag er i utgangspunktet definert som overordnede

- idrettsanlegg med kunstgressbane defineres som overordnede møteplasser
- tilgjengelighet til et byområde og grad av offentlighet
- lokale prioriteringer: ønsker fra bydelene
- lokalt behov I: vurdering av bydelens særskilte behov og utfordringer knyttet til bl.a befolkningssammensetning, bystruktur og lignende
- lokalt behov II: vurdering av bydelens behov knyttet til prioriterte grupper (barn, unge, eldre osv.)
- gjennomførbarhet: de samarbeidende etatenes vurdering av gjennomførbarhet/samsvar med prosjekter på gang
- forhold til reguleringsstatus: forslaget bør ikke være i strid med nylig vedtatt reguleringsplan (til f.eks. byggeområde)
- et håndterbart antall overordnede plasser per bydel er anslått til mellom 15 og 25

Juridisk bindende bestemmelser skal sikre høy kvalitet og tilrettelegging for ulike bruk.

Det er fastlagt dels generelle bestemmelser som gjelder alle torg og møteplasser, dels bestemmelser som knytter seg til de enkelte typer plasser. Etablering av nye allment tilgjengelige møteplasser ved større utbyggingsprosjekter sikres også i bestemmelsene.

Bestemmelsene skal sikre høy kvalitet ved bl.a. offentlig tilgjengelighet, biologisk mangfold, stedsidentitet, minste arealstørrelse, tilrettelegging for variert bruk og for ulike brukere, universell utforming, trygghet, vegetasjon og vann, sol-, lys- og klimaforhold, frihet fra støy og forurensing, tilrettelegging for sitteplasser.

Planen omfatter både eksisterende og nye torg og møteplasser

De fleste eksisterende torg og møteplasser er planmessig sikret fra før. Vanligvis er de regulert til trafikkområder eller friområder. Men reguleringsbestemmelsene har oftest lite fokus på plassene som møteplasser, og de suppleres derfor med denne planens bestemmelser. I planen er disse torg og møteplassene vist som "**Eksisterende torg/møteplass – reguleringsplan opprettholdes**". Dette gjelder også i de situasjoner hvor torg og møteplasser er regulert til byggeområder, med bestemmelser og eventuelt byggegrenser som sikrer offentlig tilgjengelig areal. I de fleste slike tilfeller anses torg/møteplass sikret, supplert med kommunedelplanens bestemmelser.

I sentre som er regulert og bygd ut i en sammenheng inngår ofte torg/plass. Det er vanlig at slike plasser ikke er regulert til formålet, men vist som ubebygd del av tomta, som i sin helhet er regulert til byggeområde. For å ivareta et utendørs allment tilgjengelig torg som ikke gjenbygges i slike sentra, er det gitt en bestemmelse om dette.

Torg og møteplasser som er vedtatt i reguleringsplan men ikke opparbeidet, er vist på plankartet med et eget symbol.

Enkelte eksisterende torg og møteplasser er ikke sikret planmessig og sikres i denne planen. De er fastlagt som **"ny eller eksisterende plass – reguleringsplan tilsidesettes"** som også omfatter nye plasser. I de tilfeller det gjelder en eksisterende plass kan den være uregulert eller regulert til byggeområde men ikke bygd ut. I disse tilfellene settes gjeldende reguleringsplan til side og erstattes av denne planen, med sine bestemmelser og retningslinjer. Kartet under viser en samlet

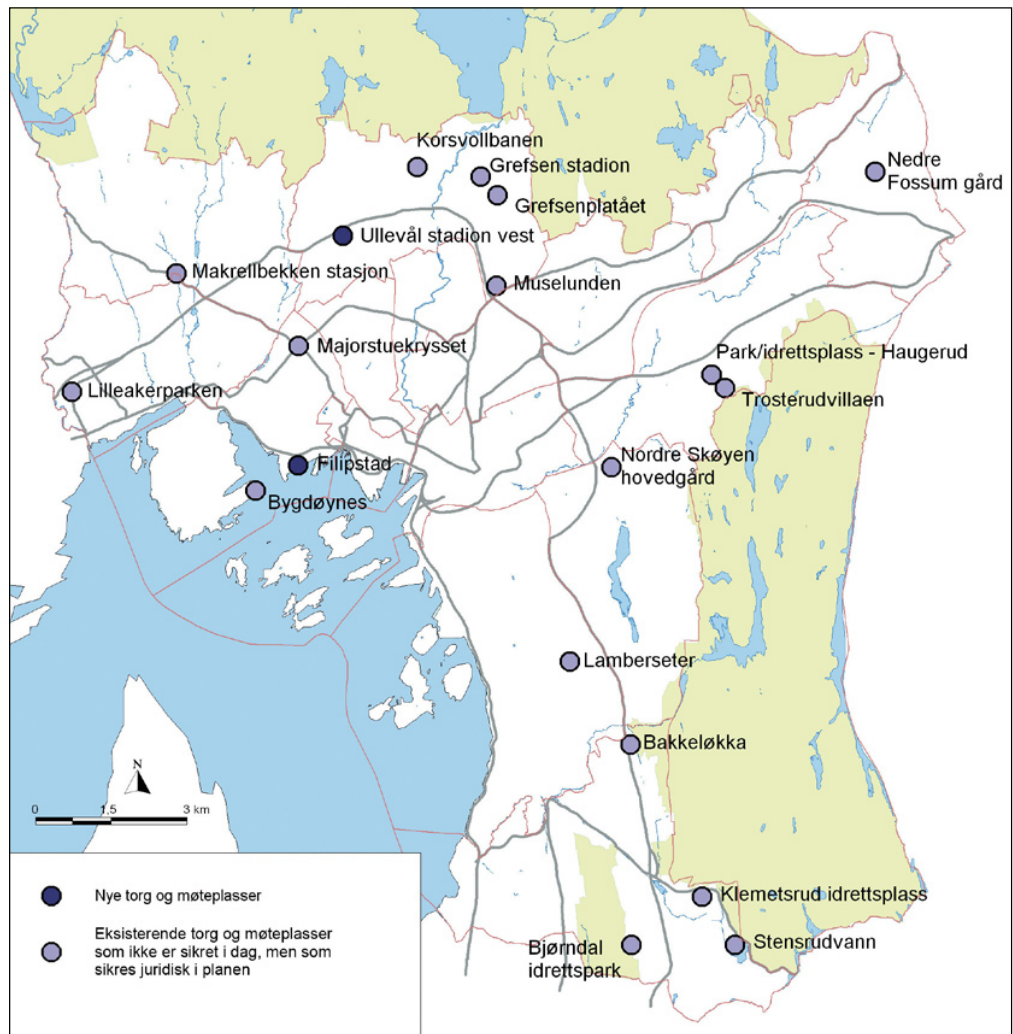
oversikt over planens nye og eksisterende torg og møteplasser.

På side 13 - 17 er vist de torg og møteplasser hvor reguleringsplan er satt til side og erstattes av foreliggende plan.

Område for etablering av torg/møteplass ved byutvikling

For å sikre at behov for torg og møteplasser blir ivaretatt ved nye utbyggingsprosjekter er det definert "områder for etablering av torg/møteplass ved byutvikling" som er fastlagt som byggeområder med bindende bestemmelser. Dette er områder hvor det foreligger vedtak eller forslag om byutvikling, og hvor det pågår eller kan forventes bli satt i gang planlegging, og hvor et viktig moment er at det skal etableres torg og møteplasser som del av en ny allment tilgjengelig byromsstruktur. Hensikten med bestemmelsen er ikke å fastlegge områder hvor det skal skje byutvikling, men hvor en eventuell byutvikling vil utløse krav til torg/møteplasser.

Oversikt over nye og eksisterende torg og møteplasser som sikres juridisk i planen.



I enkelte av områdene er torg og møteplasser fastlagt konkret, i enkelte er de vist som prinsipp, og i enkelte er plassering og omfang ikke avklart. Dette framgår av plankartene. Avgrensingen av områdene er vurdert og eventuelt justert i forhold til om krav om torg og møteplasser er relevant. Følgende område-typer er tatt med:

- knutepunktområder ifølge kommuneplan 2004
- områder med vedtatte områdeprogram
- områder for regulering til ”bymessig utvikling” som del av småhusstrategien fra 1997
- område for ”Områdeanalyse Sinsen”
- øvrige stasjonsnære områder med utviklingspotensial, se Plan- og bygnings-etatens utredningsforslag ”Boligutvikling i stasjonsnære områder” datert februar 2006
- Filipstad innenfor fjordbyområdet
- ”institusjonelle utviklingsområder” i forslag til kommunedelplan for byutvikling og bevaring i indre Oslo
- enkelte andre utviklingsområder (bl.a. Majorstulokket, Kværnerbyen, Bjerke – Løren osv.)

Bestemmelsene som knyttes til ”områder for etablering av torg/møteplass ved byutvikling” stiller krav om at det skal sikres minst et torg/én møteplass for hver 20 000 m² BRA i bebyggelsen, med et areal på minst 5 % av bruksarealet. Minste størrelse på et torg/én møteplass skal være 1 daa, som også er 5 % av 20 000 m².

En grov gjennomgang av enkelte aktuelle utviklingsprosjekter viser at størrelsen på offentlig tilgjengelige torg og møteplasser varierer mye, liksom arealandel avsatt til formålet. I større prosjekter (over 100 000 m² BRA) er det som regel avsatt areal til formålet. I Lodalen – Kværnerområdet er andelen offentlig plass/park i underkant av 7 %, i Ensjø ca. 17 % pluss gater og i Bjørvika 39 % pluss gater. I mindre prosjekter (mellom 5000 m² og 40 000 m²) er det ofte ikke satt av offentlig tilgjengelig plass i planen, noe som kan ha med den konkrete situasjonen å gjøre.

Et byggs BRA sier vanligvis noe om bruksintensiteten, det er konkret og lett forståelig, og er derfor vurdert som et gunstig grunnlag for å stille krav om torg og møteplasser.

Minstekravet på 1 daa areal for nytt torg/møteplass og en minste bredde på 25 m antas å kunne sikre nok størrelse til at man kan få en viss variasjon i typene aktiviteter, og samtidig unngå opplevelse av privatisering av arealet. Eksempler på plasser på omtrent denne størrelsen er Knud Knudsens plass på St. Hanshaugen og den runde plassen på Dobloug-løkka.

Bestemmelsen om torg/møteplass i nye prosjekter gjelder i tillegg til krav om felles utearealer knyttet til boligutbygging, fordi det er arealer med i stor grad ulik rolle.

Områder med behov for torg og møteplass

er vist på plankartene og er gitt veiledende retningslinjer som skal fokusere på behovet og på hvordan det kan imøtekommes. Som utgangspunkt er valgt en norm på 200 m avstand i indre Oslo og 300 m i ytre by for hvor lang maks avstand (i luftlinje) alle i byen bør ha til nærmeste torg eller møteplass. På plankartene vises med egen skravur de større sammenhengende områdene i byen med større avstand enn dette til nærmeste overordnede eller lokale møteplass, og som defineres som ”områder med behov for torg og møteplass”.

Luftlinjeavstandene 200 m og 300 m betyr 30 – 50 % lenger reell gangavstand, og kan betraktes som en rimelig gangavstand til holdeplass for buss og trikk. Torg/møteplass er et gode for allmennheten hvor kravene til tilgjengelighet bør kunne sammenlignes med bl.a. offentlig transport og ordinære friområder.

Det foreslås som retningslinje at det ved utbygging over 20 000 m² BRA i disse områdene bør sikres minst ett torg/møteplass, og at behovet vurderes i utbygging under 20 000 m² BRA.

Det er i typiske villastrøk i Oslo vest og på Nordstrand at de største sammenhengende ”områder med behov for torg og møteplass” finnes. Dette samsvarer også med områder med generelt svak dekning av utearealer for allmennheten. Holmenkollen og Vinderen – Smestad peker seg ut som de to største områdene. Mindre områder med svak dekning finnes i småhusområder i hele byen, og i den tette byen på Frogner og Majorstua.

Eksempler på typer torg og møteplasser


TORG/PLASS



Sæter



Furuset senter



Damplassen, Ullevål

ANNEN OVERORDNET MØTEPLASS



Årvolddammen



Nordre Lindeberg gård



Haraløkka, Bøler

Eksempler på typer torg og møteplasser

GATE



Bogstadveien



Markveien, Grünerløkka



"Gladenggata" planlagt som nye Ensjøs handlegate

FORBINDELSE



Turvei D2, Ensjø



Turvei langs Akerselva, Åmot bru til venstre (Grünerløkka)



Turvei langs Alna på Ammerud

Eksempler på typer torg og møteplasser

LOKALE TORG OG MØTEPLASSER - de små perlene



Badedammen, Grorud



Valkyrie plass, Majorstuen



Skolegård, Bjølsen skole

LOKALE TORG OG MØTEPLASSER - de mange perlene



Sørli plass, Enerhaugen



Eldrepark, Manglerud



Kirkegård, Gamle Aker kirke

6. utfordringer

6.1 Byens møteplasser

Byens møteplasser i det offentlige uterom er varierte og omfatter alt fra plasser og parker til balløkker og bydelstorg. Hver enkelt bruker påvirker byens sosiale møteplasser, gjennom sin bruk og adferd knyttet til uterommene. Til sammen bidrar dette til et komplekst samspill mellom møteplasser og brukere.



DEFINISJON

Byens uterom skal være åpne, tilgjengelige og for alle

I beskrivelsen av byens uterom, brukes betegnelser som offentlig og allmenn. Begge sier noe om grunnleggende kvaliteter ved byens uterom. Ordet offentlig er en motsats til privat og man mener gjerne åpent tilgjengelig. Ordet allmenn kan forstås som "for alle". Ordene allmennhet – allemannsrett – allemannseie, som alle har forstavelen allmenn, spiller på fellesskapets rettigheter.

Herav følger planens definisjon:

"Torg og møteplasser forstås som offentlig tilgjengelige uterom, dvs. felles arenaer som er tilgjengelige for allmennheten".

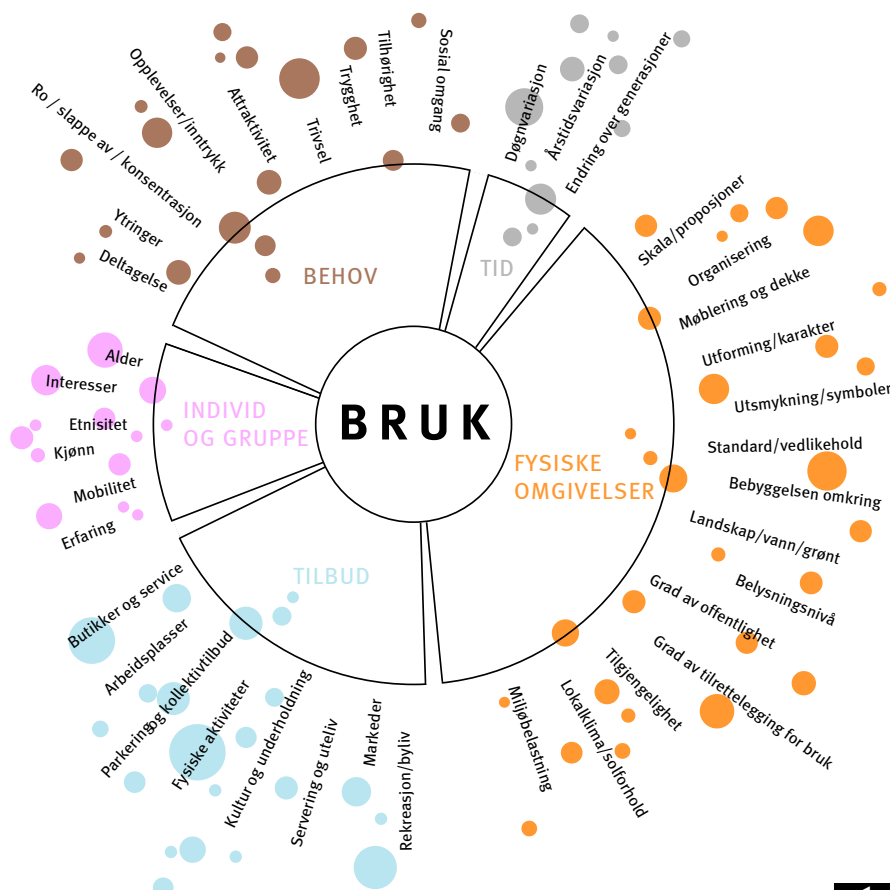
BYENS UTEROM

Arenaer for ulike møter

Byens uterom legger til rette for en rekke former for møter, både planlagte og ikke-planlagte. I de planlagte møtene ligger det grader av utvelgelse både sosialt og fysisk; hvem man ønsker å omgås og hvilke steder man foretrekker å oppsøke.

De ikke-planlagte møtene skjer spontant og finner sted mer eller mindre tilfeldig. Disse møtene kan skje både mellom folk som kjenner hverandre og mellom ukjente. I møtet med folk man ikke kjenner, ligger det et potensial for nye erfaringer, refleksjon og læring, samtidig som konfrontasjoner og utrygghet kan komme til syne i møtet med det ukjente.

"Torg og møteplasser forstås som offentlig tilgjengelige uterom, dvs. felles arenaer som er tilgjengelige for allmennheten"



Faktorer som påvirker bruken av uterommene.

I mange bymiljøer opptrer brukere ofte i "parallele verdener". Man er tilstede samtidig på samme sted, men oppholder seg der uavhengig av hverandre.



*"A city is composed of different kinds of men; similar people cannot bring a city into existence"
Aristoteles*



Møtet med det ukjente

Ulike sosiale og kulturelle tilhørigheter og fellesskap, ulike interesser, behov og preferanser, alder, kjønn osv. påvirker hvordan man opptrer, forholder seg til og bruker omgivelsene. Bykultur og byliv utvikler seg variert, fra sted til sted. Noen byområder fremstår med en mer homogen bykultur, andre er mer sammensatte.

I mange bymiljøer opptrer brukere ofte i "parallele verdener". Man er tilstede samtidig på samme sted, men oppholder seg der uavhengig av hverandre. Det skjer ingen direkte interaksjon og samhandling. Likevel innebærer tilstedeværelsen en tilvenning til det ukjente, der toleransegrensene for ulikhet justeres. Aksept av og fortrolighet til det fremmede, skjer som en gradvis læring. Dette er et første og viktig ledd i en mulig integreringsprosess mellom ulike mennesker. Den sosiale og kulturelle læringen skjer gjerne ubevisst, men forståelsen av normalitet og ulikhet utfordres og justeres. Dette påvirker også den enkeltes oppfattelse av seg selv som individ i forhold til de andre og derav endret praksis i det offentlige rom.

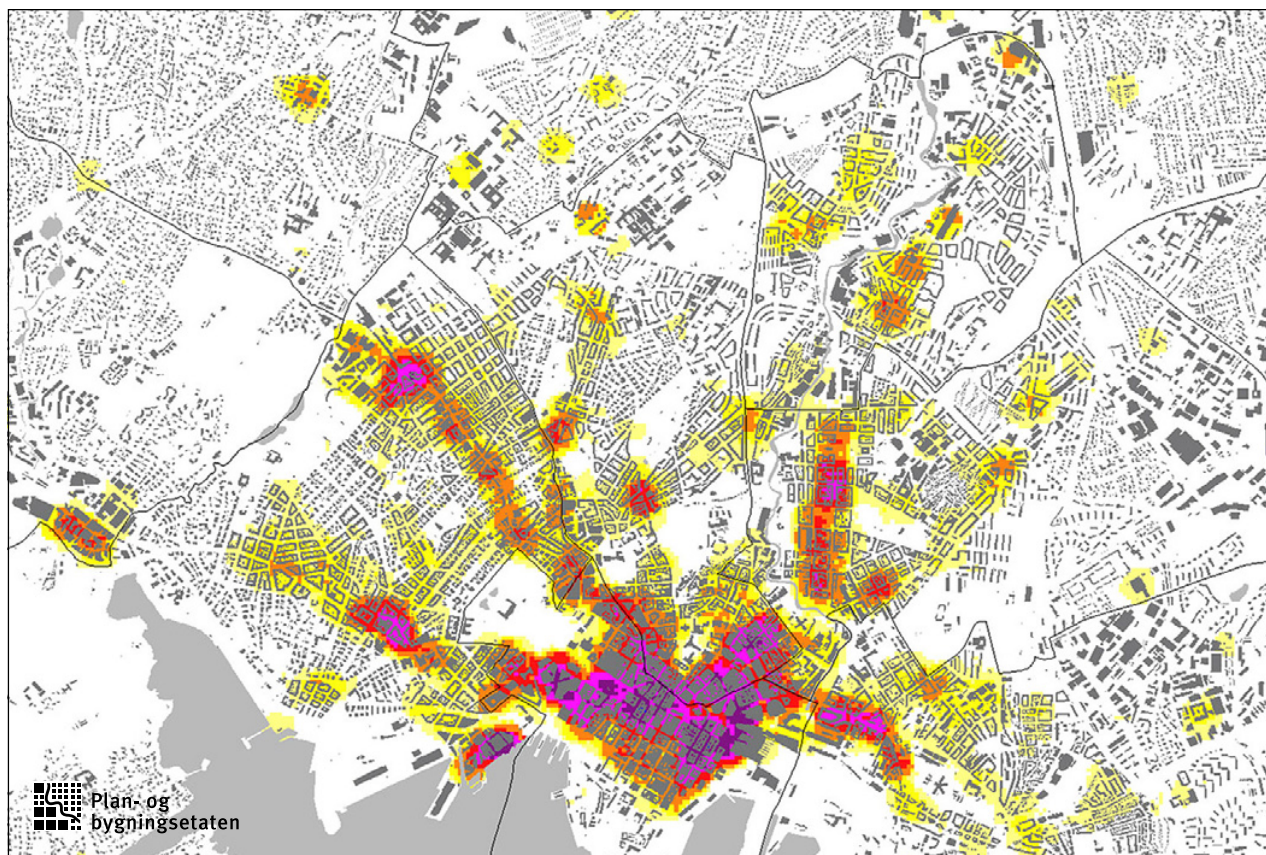
Ulikhet – en del av byens vesen

I "Politikken" skriver Aristoteles: "A city is composed of different kinds of men; similar people cannot bring a city into existence". Dette kan oversettes slik: "En levende by er sammensatt av ulike typer mennesker; like mennesker skaper ikke en by". I dette utsagnet definerer Aristoteles ulikhet til å være en del av byens vesen. Motsetninger er et uttrykk for byens mangfold og liv.

Hvis vi erkjenner at møter mellom ulike mennesker er en del av byens grunnleggende vesen, og at det ligger en verdi i denne ulikheten, får også det offentlige uterommet en sentral rolle i byen. Som arena der ulike mennesker møtes, ligger byrommenes kanskje største utfordring: Hvordan fremme tilstedeværelse av nettopp forskjellige mennesker med ulike preferanser og behov? Om møter skjer eller ikke, kan bare til en viss grad påvirkes av ulike tiltak og tilrettelegginger. Men først og fremst handler dette om fremming av en tolerant og inkluderende bykultur. En forutsetning er at byområder fremtrer som tilstrekkelig varierte, med en intensitet og bredde i tilbudene som trekker mange og ulike brukere til seg.

Bredde i rekreative tilbud bidrar til variert byliv

Utvalget av rekreative tilbud påvirker bylivet. Tilstedeværelse av handel, service, kulturtilbud, ulike serverings- og utelivstilbud og arrangementer trekker folk til seg. Oslos sentrumsområde kan betraktes som en sammenhengende arena for ulike former møter i det offentlige rom. Området har betydning som møteplass både for tilreisende og hele Oslo. Andre steder i byen som har denne intensiteten og det fortettede bylivet kan være større knutepunkt, regionale sentra og strøgsgater. For øvrig vil innelukkede kjøpesentre også kunne ha denne karakteren for deler av døgnet.



Analysekart for indre Oslo som viser **konsentrasjonen av tilbud** av butikker, kaféer, restauranter, teater, kino, utstillinger og andre kulturtilbud (fra gult til lilla). Byrom, parker, sjø- og elvefronter og andre uterom som del av byens rekreative arenaer inngår ikke i analysemodellen. Konsentrasjonen av tilbud gir også et bilde av intensitet i byliv. Kartet er utarbeidet av PBE, og baserer seg på foretaksregister og andre GIS-data.

NABOLAGETS MØTEPLASSER

Nabolagets møteplasser prioritert i planen

I denne kommunedelplanen er fokus rettet mot bydelenes og nabolagets arenaer. Byens møteplasser fungerer gjerne både som møteplasser for beboere i nabolaget og for folk fra andre steder i byen. Denne sammensatte og mer overlappende bruken, der nabolagets arenaer har mange brukere med ulik tilhørighet til nabolaget, gir ulike uttrykk for måter å forholde seg til nabolaget på. ("By og byliv i endring", Edward Robbins).

Denne planen fokuserer særlig på barn, unge og eldre.



Høy mobilitet for store deler av byens befolkning gir gode muligheter til å ta i bruk steder langt fra egen bopel. Spesialiserte behov og ønsker tilsier at svært mange forflytter seg aktivt også ved bruk av hverdagslivets møteplasser. Tilbud i nærmiljøet konkurrerer med tilbud andre steder i byen og nærhet er for mange ikke en avgjørende faktor ved valg av møtested.



Fleksibel nabolagsplass som brukes mye til ballspill mm. om sommeren og skøyting om vinteren.

Barn, unge og eldre i fokus

Ved særlig å fokusere på nærmiljøets arenaer tilgodeser man grupper som har begrenset mulighet til å forflytte seg og velge møtested, eller som av ulike årsaker har større behov for møteplasser i nærmiljøet og ulike former for lokal tilknytning.

Grupper som anses å bruke nærmiljøet mest aktivt er barn, unge og eldre, samt voksne som i mindre grad er i arbeid for en kortere eller lengre periode.

Grad av mobilitet påvirker hvilke steder som tas i bruk og kan til en viss grad knyttes til hvordan man forflytter seg. I oppveksten øker aksjonsradiusen med alder. Fram til man blir voksen er barn og ungdom i stor grad knyttet til nærområdenes arenaer og det kollektive transporttilbudet. Aksjonsradiusen avtar igjen for eldre.

Nabolagsarenaer er i stor grad bruksarenaer

Nabolagets plasser kan være svært forskjellige for ulike grupper mennesker. Men noen behov anses som grunnleggende:

- leke- og aktivitetsområder for barn og unge
- rekreasjonsområder og møteplasser for alle, med fokus på tilgjengelighet, aktivitet, trivsel og trygghet
- attraktive urbane møteplasser

For å kartlegge slike arenaer ble det som del av planarbeidet gjennomført en omfattende medvirkningsprosess i samarbeid med bydelene.

Utvikling av møteplasser i det offentlige rom

I det følgende drøftes ulike sosiale og fysiske utfordringer knyttet til utvikling av møteplasser i det offentlige rom. Kommunedelplanens forslag til strategi på disse utfordringene er angitt i blå tekstbokser.



6.2 Sosiale utfordringer

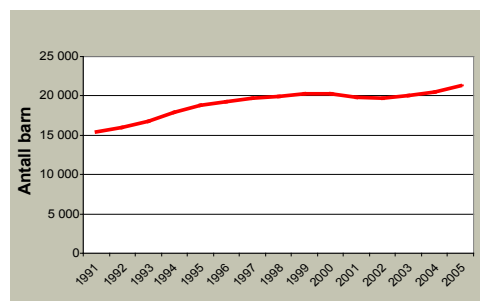
BY- OG BYLIV I ENDRING

Byrekreasjon og hverdagsliv

Som en følge av internasjonale urbaniserings-tendenser, sterk sentralisering og tilflytting til de største byene, er byens attraktivitet som bolig- og rekreasjonsarena økt. Preferansene er endret og en større del av rekreasjonen skjer i selve byen. Fremveksten av urban rekreasjon er både knyttet til det forhold at flere bor sentralt i byen, men også regionens bruk av disse arenaene. Mange og små leiligheter i indre by medfører at nærområdets arenaer blir en forlengelse av de private arenaene. Det faktum at barnefamilier generelt i større grad velger å bo sentralt i byen, medfører at andelen barn i indre by øker.

Ved at hverdagslivet i større grad utspiller seg i sentrale byområder, endres til dels behovene. Å kunne ta i bruk nærområdene ytterligere for opphold, lek og aktivitet aktualiseres. Den byrekreative bruken skjer i stor grad som uorganisert bruk, i et samspill knyttet til uterommene, andre tilgjengende tilbud og bolig- og næringsarenaer. For mange inngår lokale tilbud som kaffebarer og uteservering som del av hverdagslivet. Parkene benyttes aktivt både på dag- og kveldstid.

Intensivert bruk av begrensede sentrale områder og ulike brukergruppers behov kan til dels være i konflikt med hverandre. Ulike segregeringstendenser og innvandring bidrar til å forsterke konkurransen om tilgang til attraktive utearealer. Gentrifisering, som uttrykk for en av flere segregeringstendenser, der nye ressurssterke beboere inntar tidligere arbeiderstrøk i byen som Grünerløkka og Grønland, medfører endrede forbruksmønstre



Figuren viser at andelen barn (0 - 15 år) i indre by er økende.

og uttrykk som spesialiserte handels- og servicetilbud, kaffebarer o.l. En mer ensidig bruk av uterommene kommer til syne i homogene boligområder. De multietniske bymiljøene innebærer også nye uttrykk og påvirker gateliv, vareutvalg og typer gateutsalg og markeder.

Nye behov

Et annet forhold som påvirker bruken er endrede sosiale relasjoner. Mange enslige og aleneforeldre velger å bo sentralt i Oslo. En mer utflytende grense for hvor og når arbeid finner sted, der skillet mellom arbeid og fritid er mer utydelig, bidrar til ny bybruk. Spesialiserte bybrukere forflytter seg aktivt rundt i byen og er selektive i forhold til omgivelsenes attraktivitet. Kontakt og relasjoner utvikles gjennom ulike sett av nettverk, og er ikke i like stor grad knyttet til geografisk nærhet som tidligere. "Image" knyttes både til type aktivitet og sted og gir signaler om ønsket identitet og tilhørighet. Hurtige endringer i valg av arenaer, danner motsats til mer stabil bruk knyttet til nabolagsarenaer for lek og opphold.

Stor bredde i typer møteplasser vil gi rom for å dekke ulike brukergruppers behov og et variert og intensivert byliv som kan endre seg over tid og dekke fremtidige behov.

PLANSTRATEGI

Gjennom utvelgelsen av en overordnet struktur for torg og møteplasser bidrar planen til at hver bydel får et variert utvalg av møtesteder som ivaretar et intensivert og mangfoldig byliv og som dekker flere brukeres behov. I indre by prioriteres leke- og aktivitetsarenaer. I ytre by prioriteres møteplasser for mange og ulike brukere, med nærhet til andre typer tilbud og etablerte sentre.

Utvikling av arenaer for aktivitet og mer uorganisert bruk vektlegges og fanges opp i bestemmelse.

Gode eksempler på tilrettelegging for allsidig bruk og aktivitet vises i verktøykassen.



“Jibbepark” (snowboard) på Grünerløkka, eksempel på ny bruk av park vinterstid.



Akebakke i urban setting, utradisjonell bruk av byrommet, Amsterdam.



Den blå stenen i Bergen har blitt selve symbolet på en møteplass.



IDENTITET OG TILHØRIGHET

Å kunne knytte tilhørighet til steder i byen, er viktig for opplevelsen av å høre til og inngå som en del av samfunnet. Mange og ulike brukeres behov bør i denne sammenheng tilgodeses. Menneskers identitet kan knytte seg til sosial og kulturell tilhørighet og til ulike grupper. Kleskode, adferd, ulike hilseformer, talemåter, språk og etnisitet signaliserer tilhørighet. Dette kommer til uttrykk i valg av møteplasser og hvordan plassene brukes. Lokale møteplasser kan legge til rette for sosial omgang i hverdagen.

Identitet kan knytte seg både til steder og minner knyttet til disse. Parker og plasser, kulturhistoriske anlegg, statuer, symboler, bylandskap og elver er identitetsskapende elementer i byen. Eksempelvis bidrar gårdsanleggene i ytre by til lokal identitet. Det er behov for både å ta vare på og videreføre eksisterende steders identitet og å revitalisere steder gjennom å fremme ny identitet.

Lokal medvirkning i planarbeidet har påvist steder i byen med identitet og lokal egenart. Den overordnede strukturen av møteplasser fanger opp mange av disse stedene.



Offentlige uterom tas i bruk på nye måter.

Identitet og tilhørighet er grunnleggende faktorer for trivsel.

PLANSTRATEGI

Retningslinjene gir prosesskrav for lokal medvirkning, for detaljplanleggingen av planforslagets møteplasser, som også fremmer tilhørighet til møteplassene.

Bestemmelse fastlegger at tiltak på torg og møteplasser tar utgangspunkt i natur, vann, kulturminner og andre stedlige karaktertrekk. Bruk av identitetsskapende elementer ved utforming av møteplasser, som ”den blå sten” i Bergen, eksemplifiseres i planens verktøykasse.

DEN FLERKULTURELLE BYEN

Oslo har de siste tiårene endret befolknings-sammensetning mot et mer flerkulturelt samfunn. Bydeler som Sagene, Grünerløkka og Gamle Oslo har lenge hatt en etnisk



sammensatt befolkning. De senere år har bydeler som Søndre Nordstrand og bydelene i Grorudalen fått økt andel av innvandrere. Det

er imidlertid store forskjeller i bydelenes andel flerkulturelle innbyggere.

Større bredde i befolkningssammensetningen gir ny bruk av uterommene. Flere byforskningsprosjekter har søkt å gi svar på om byens uterom legger til rette for integrasjon mellom ulike brukergrupper eller ikke. Som vedlegg til planen drøfter rapporten "Møtesteder i multietniske bymiljøer" typer møteplasser som har potensial som integrasjonsarenaer.

Rapporten viser blant annet at:

- For de multietniske byområdene er det særskilt behov for bredde i utvalget av typer byrom. Dette for å sikre allsidig bruk og og legge tilrette for flere grupper samme sted.
- Større parker og parsellhager er utendørs møtesteder der omgang med familie og venner står sentralt.
- Menns møtesteder knytter seg i større grad til urbane byrom som gater og plasser.
- Kvinners bruk av uterommene er i større grad knyttet til hverdagsliv, innkjøp og husholdning.
- Parsellhager er viktige møteplasser for kvinner i multietniske bymiljøer.
- Grønland er et særskilt intensivt, flerkulturelt byområde, attraktivt for hele regionen. Byområdets særskilte multietniske urbanitet og spesialiserte handel, gir tilhørighet for mange.



- Konsentrasjon av moskeer og andre tros-samfunn bidrar også til denne attraktiviteten.
- Andre former for "fritidskultur" gir andre forutsetninger for bruk av uterommene. Parsellhager er viktige arenaer for samvær.
- Ikke-kommersielle tilbud som bibliotek og fritidsklubber er viktige innendørs møtesteder.
- Gentrifisering og fortetting i indre bys multietniske bydeler har gitt økt konkurranse om bruken av uterommene.

For de multietniske byområdene er det særskilt behov for bredde i utvalget av typer byrom.



Parsellhager er viktige møteplasser.

PLANSTRATEGI

Møteplassene som inkluderende arenaer for mange og ulike brukere skal vektlegges, ved at det tilrettelegges for opphold for ulike brukergrupper samme sted.

Ved utvelgelsen av overordnede torg og møteplasser er dette tatt spesielt hensyn til ved bredde i utvalget av typer steder, med ulike roller og bruk. Retningslinjene åpner for parsellhager som del av denne strukturen.

Forhold som berører utforming av uterom og tilliggende bebyggelse, fanges opp i bestemmelser, retningslinjer og verktøykasse. Eksempelvis størrelse, åpne, oversiktlige utearealer og flere, varierte oppholdssoner som kan legge til rette for sambruk av uterommene.

Verktøykassen og rapporten "Møteplasser i multietniske utemiljøer" drøfter ytterligere tiltak knyttet til dette.

BARN OG UNGE

Konkurransen mellom ulike formål

Barn og unge utfolder seg både gjennom organisert og uorganisert bruk. Barn og unge som ikke i like stor grad har organiserte aktiviteter, er i større grad avhengig av bydelens øvrige møteplassestilbud.

Generell fortetting av indre og ytre by tilsier økt fokus på barn og unges leke- og aktivitetsområder. Steder av betydning for den uorganiserte bruken er gater og plasser, parker, ulike friarealer, "hundremeterskoger", gang- og sykkelveier, skolegårder, barnehager og andre felles uteanlegg. I stor grad er disse arealmessig sikret, men uregulerte grøntområder og ubebygde regulert grunn kan være arealer i fare for gjenbygging.

Rikspolitiske retningslinjer for å styrke barn og unges interesser i planleggingen sikrer i stor grad regulerte og uregulerte friarealer fra å bli gjenbygd. Arealmangel legger press på bruken av friområdene og ønsket om å benytte disse til utbygging for offentlige formål. Tilliggende boligbebyggelse, skoler og barnehager vil kunne ha behov for tilgang til disse utearealene. Det er nødvendig å unngå at to viktige samfunnsnyttige tilbud, som eksempelvis barnehager og friområder utvikles på bekostning av hverandre. For å unngå dette må "grå" arealer eller transformasjonsområder sikres til disse formålene.

Planen viser skolens utarealer som lokale møteplasser. For indre by er et særskilt fokus på utearealer ved skoler og barnehager nødvendig.

Tilrettelegging for barn og unge har i stor grad handlet om lekearealer med ulike skjermings tiltak, som gjerder, trafiksikkerhetstiltak og annen skjerming mot støy og forurensning. Men oppvekst i by krever at nabolag og by gradvis "tas i besittelse" og inngår som del av barn og unges arena for selvstendighet (jf. Maria Nordström "Barn i stan?", Stads- miljørådets skrift). Ved at barn og unge trekkes inn i alle deler av bylivet, bidrar dette til flerbruk av byrom. Tilrettelegging for lek bør også inkludere voksne, som gjerne er tilstede der barn og unge er. Døgn-, uke- og årstidsvariasjon gir muligheter for å ta i bruk arealer som til andre tider kan være utilgjengelige, som parkeringsplasser ved kjøpesentre. Attraktive steder med tilrettelegging bør

fungere som noder i bystrukturen, gjerne ved krysningspunkter eller med annen variert aktivitet (jf. Dag Yttri, Helsevernetaten).

Barn og unge lite synlige i byplanleggingen

Generelt har barn og unge begrensede muligheter til å fremme og få gjennomslag for sine synspunkter i byutviklingen. I bydelene er det opprettet egne ungdomsråd som fungerer som høringsinstans, blant annet i forbindelse med behandling av plan- og byggesaker. Gruppen har få ressurser og opplever å bli tatt hensyn til i begrenset grad. Som ledd i å kartlegge barn og unges behov, har Norsk Form startet prosjektet "Barnetråkk".



Fortetting av indre og ytre by tilsier økt fokus på barn og unges leke- og aktivitetsområder.

PLANSTRATEGI

Planen sikres planmessig steder av betydning for barn og unge. Bestemmelsene fastlegger kvalitetskrav som skal sikre barns og unges behov.

Ved tilrettelegging av møteplasser skal det særskilt tas hensyn til barn og unges muligheter for fri utfoldelse, lek og aktivitet gjennom prioritering av størrelse på arealer, lokalisering, egnethet og utforming. Lokale barnetråkkregistreringer vil kunne kartlegge hvor barn og unge ferdes, samt si noe om bruk, interesser og behov. Løsninger som fremmer muligheter for samhandling mellom barn, unge og voksne skal prioriteres.

Gode eksempler vises i verktøykassen, blant annet på temporær bruk som ledd i å forankre og utteste ny bruk.

ELDRE

Møteplasser legger tilrette for tilhørighet og sosial omgang lokalt

Eldre er i økende grad en aktiv, mobil og ressurssterk gruppe, men store forskjeller eldre imellom gir varierte behov. Ulike interesser, store forskjeller i økonomi, helse og tilgang på bil og andre transportmidler, gir svært ulik bruk og tilknytning til nærmiljøet. For mange eldre er trygge uterom, butikker og andre service- og kulturtilbud i nærmiljøet avgjørende for dagligliv og sosialt nettverk. Møteplasser i nabolaget vil for mange legge grunnlaget for ulike fellesskap. De mange lokale møteplassene er her svært viktige.

Gater og andre steder med ferdsel og aktivitet kan være gode steder å komme i kontakt med andre. Uformelle møter skjer gjerne i overgangssonen mellom ute og inne, der andre tilbud finnes, kjøpesentre, kaféer, forsamlingslokaler, bibliotek, eldresenter o.l. Dette er steder det i større grad bør legges tilrette for opphold og sittemuligheter.

Eldresentrene vil for mange danne grunnlaget for daglig livskvalitet, gjennom sosial omgang og aktiviteter. Offentlig tilgjengelige uterom knyttet til lokalsentre og eldresenter, vil gi eldre opplevelser, stedstilhørighet og følelse av trygghet. For mange eldre som har nedsatt funksjonsevne, er det viktig å kunne kontrollere/mestre mindre "byer" i byen.

Andre viktige møteplasser for eldre er turstier og utsiktspunkter, parker, gravplasser og andre grøntområder, samt områder tilrettelagt for aktiviteter som eksempelvis kulespillet petanque o.l.

Økt tilgjengelighet fremmer mobilitet

Ved å tilrettelegge for økt tilgjengelighet, opphold og rikelig med sittemuligheter ved uterom i nærmiljøet, økes mobiliteten og aksjonsradiusen til fots. Dette gir fysiske og psykiske helsemessige gevinster og øker livskvaliteten for den enkelte. Enkle fysiske tiltak som å redusere høye kanter, ujevnheter og andre hindre, samt etablere fysiske ledelinjer og orienteringspunkter, fremmer tilgjengeligheten.

Å iakttå og være deltagende

Eldre har, som andre aldersgrupper, et variert behov. Møteplasser som favner en større bredde i befolkningen, uavhengig av alder, kjønn, kultur og etnisitet, må by på sammensatte tilbud. Ved utformingen av møteplasser er det behov for større fokus på variasjon av rolige og aktive soner, der både å iakttå og være deltagende er ivaretatt innen samme møtested, en kvalitet som trolig eldre vil sette spesielt pris på.

Trygghetsfølelsen er viktig

Et viktig trygghetsfremmende tiltak er belysning. Både belysningsnivå, hvilke områder som belyses og hvordan lyset rettes, blant annet ved å kunne se ansiktene til andre, påvirker opplevelsen av uterommet ved å gi større oversikt og kontroll over omgivelsene. Lokalisering av møteplasser i forhold til ulike funksjoner, kollektivtransport og folkestrømmer påvirker også følelsen av trygghet.

De mange lokale møteplassene er særskilt viktige for eldre.



PLANSTRATEGI

De mange lokale møteplassene i nabolaget er særskilt viktige for eldre. Planen fastlegger en struktur av varierte møteplasser, både lokale og overordnede, som legger til rette for allsidig bruk.

Ulike tiltak rettet mot tilgjengelighet og trygghet øker mobiliteten, både ved å redusere hindre og gi bedre oversikt.

Godt tilbud på allment tilgjengelige sittemuligheter er svært viktig. Dette er fanget opp i planens bestemmelser. En egen benkestrategi vil kunne være en oppfølgingsoppgave.

Klart lesbare skiller mellom allment tilgjengelige og private arealer fremmer bruken av det offentlige rom.

OFFENTLIG/PRIVAT

Ønske om høy utnyttelse og overvåking

Planen omhandler uterom som skal være offentlig tilgjengelige. Overvåking og kontroll av uterom kan medføre begrenset handlingsrom for enkelte grupper. Eksempelvis anses skating, gatesalg og annen markedsføring som uønsket i mer halvprivatiserte byområder. Dette er uterom som fremstår som offentlig tilgjengelige, men som begrenser sin offentlighet gjennom bruk av vektore og videoovervåking.

Fare for gjenbygging av offentlige uterom

I eksisterende byområder er det tidvis press på å bygge over allment tilgjengelige torg. Ulike former for gjenbygging vil begrense offentlighetens tilgang. Bruk vil forflytte seg og til dels foregå innendørs i en kontrollert halvoffentlig situasjon. Sentrenes åpningstider styrer når møtestedene er i bruk og man møtes på det kommersielles vilkår.

Utforming av uterom kan bidra i både privatiserende og inkluderende retning. Klare lesbare skiller mellom allment tilgjengelige og private arealer fremmer bruken av det offentlige rom. Tilsvarende kan utflytende grenser begrense bruk.

Adkomster til ulike virksomheter gir sirkulasjon i uterom og kan gi en mer offentlig karakter. Motsatt kan boligadkomster og innsyn til boliger virke privatiserende. Ved å legge til rette for ulike brukere og variert aktivitet, reduseres møteplassens privatiserende karakter. Størrelse kan være en faktor i opplevelsen av en møteplass som offentlig tilgjengelig.



PLANSTRATEGI

I bestemmelsene fastlegges at fysisk overdekking og inngjerding av torg og møteplasser ikke tillates, med noen spesifiserte unntak.

Møteplasser skal utformes slik at de fremstår som allment tilgjengelige for ulike brukergrupper og funksjoner.


UNIVERSELL UTFORMING

Universell utforming fremmer deltagelse for alle i det offentlige uterom

Kravet til økt tilgjengelighet for alle brukere er i ferd med å bli skjerpet. Diskriminerings- og tilgjengelighetsloven stiller krav til universell utforming for alle nyanlegg fra og med 2009.

Universell tilgjengelighet skal fremme deltagelse i det offentlige uterom for alle og øke handlingsrommet for brukere som på ulike måter har reduserte muligheter til å ta del i aktivitetene i uterommene. Fysisk tilrettelegging og omtanke ved utforming reduserer bevegelses- eller orienteringshindre og øker aksjonsradiusen til den enkelte.

Som oppfølging av planen kan et "benkeprogram" for byen legge tilrette for mer opphold og fysisk aktivitet i uterommene for mange brukere.



Universell utforming, her eksemplifisert ved en myk overgang mellom gate og fortau.

Hvorvidt skillet mellom allment tilgjengelige og private arealer er visuelt definerte eller uklare, påvirker oppfattelsen og bruken av byrommene.

PLANSTRATEGI

Ivaretagelse av universell tilgjengelighet ved utforming av møteplasser sikres gjennom egen bestemmelse.

Verktøykassen viser en metode for et "benkeprogram".

BEHOV OG KRAV TIL TRYGGHET

Økende fokus på trygghet

Opplevelsen av utrygghet i byens uterom er økende for mange. Økt oppmerksomhet, blant annet gjennom media, har ført til økt fokus på temaet.


Fysiske tiltak fremmer opplevelse av trygghet

Fysiske tiltak kan fremme opplevelse av trygghet og dette bør tas hensyn til ved tilrettelegging av møteplasser i uterommene.

Eksempler på dette er:

Styring og intensivering av sirkulasjonsstrømmer, som fremmes av varierte tilbud og aktiviteter i tilliggende bebyggelse og uterom. Et visst aktivitetsnivå er særskilt nødvendig på kvelds- og nattestid for at områder ikke fremstår som øde. Aktivt gateliv bidrar til opplevelsen av attraktive og trygge omgivelser. Steder med folk tiltrekker seg flere folk.

Variasjon i tilbud tiltrekker seg også ulike typer mennesker. Det er først og fremst øde eller ensidige bymiljøer med dominans av en type mennesker, som kan virke utrygge. (Jane Jacobs, "The Death and Life of Great American Cities, 1961). En viss sirkulasjon av biltrafikk bidrar også til at gater ikke fremstår som øde. Blindgater, gatetun og enveiskjorte gater kan gi økt opplevelse av utrygghet på grunn av manglende sirkulasjon.



Åpne plasser med god belysning føles tryggere på kveldstid (Newcastle).

Tilliggende bebyggelse bør henvende seg mot uterommene for å kunne bidra til uterommens sosiale kontroll. "Øyne" i gatebildet og fra tilliggende bebyggelse, gir en indirekte justis på bruken. Tilliggende virksomheter får et eierskap til omgivelsene og har en interesse i at uønsket aktivitet ikke skjer.

Tydelige lesbare skiller mellom offentlig tilgjengelige og private arealer, gir klare spilleregler og styrer sirkulasjon og opphold.

God belysning bidrar til økt opplevelse av trygghet. Høynet belysningsnivå i uterommene bør vurderes for særskilte steder.

PLANSTRATEGI

Kommunedelplanen stiller krav til at opplevelse av trygghet skal hensyntas ved utforming og utvikling av byens møteplasser.

Dette gjelder forhold som berører utforming både av uterom og tilliggende bebyggelse, som belysningsnivå, uterommets åpenhet og oversikt, organisering av sirkulasjonsstrømmer for å øke sosial kontroll, "øyne på gata" fra bebyggelsen osv. Dette fanges opp i bestemmelser og verktøykasse.



I bymiljøer med gjennomstrømning av mennesker vil man lettere kunne oppdage og håndtere kriminalitet (Amsterdam).

6.3 Fysiske utfordringer

ØKTE AREALKONFLIKTER

En tettere by gir økt arealkonkurrans

Fortetting og bytransformasjon øker presset på utearealene. Den generelle fortettingen gir økt utnyttelse av de bebygde arealene og fører til utbyggingspress på mange offentlige arealer. Uterommens størrelse, beliggenhet og grad av offentlig karakter er under press. Høy arealutnyttelse kan endre uterommens oppholdskvaliteter ved reduserte lys- og solforhold. Storskalerte utbygginger kan også redusere tilgjengeligheten i byen dersom de ikke gir rom for et nett av byrom og forbindelser som knytter seg til den eksisterende byen.

I høringsutkast til "Kommunedelplan for byutvikling og bevaring i indre Oslo" søker man å styre kvaliteter knyttet til uterom gjennom bestemmelser som spesifikt retter seg mot høydekrav knyttet til strøkgatene. Planforslaget har forøvrig høydebegrensninger som forholder seg til områdekarakter og ønsket transformasjon. Her er uterommene ikke styrende for høydekravene, men alle utbygginger skal i følge forslaget ivareta visse lys- og solforhold for tiliggende uterom. Planens forslag til bestemmelse for tilgjengelighet ved store utbyggingsprosjekter, vil kunne sikre en finmasket, gangbasert gatenettstruktur. Planforslaget omfatter bare indre Oslo, og vil bli bearbeidet til nytt offentlig ettersyn.



Byromsstruktur for indre by. Kartet viser "grå" struktur (plasser, torg, gater og kryssområder), grønn struktur (parker og grøntområder som parsellhager, skolehager og grønne restarealer) og blå struktur (sjøfront og elvedrag).

Behov for nye møteplasser

Transformasjon av tidligere industriområder krever i stor grad etablering av ny offentlig infrastruktur. Sikring av allment tilgjengelige møtesteder og øvrig byromsstruktur står her sentralt.

Parkering under bakken frigjør arealer

Som ledd i å fristille uterom for parkering, kan parkering under bakken være aktuelt som erstatning. Løsningen muliggjør mer helhetlige opparbeidinger av plassrom og torg og kan bidra til økte oppholdskvaliteter i uterommene dersom arealene frigjøres for parkering på terreng.

I København har man utviklet en annen strategi. Her er over lang tid gateparkering fjernet ved oppgradering av sentrumsnære byrom, som ledd i å øke oppholdsarealene sentralt i byen.

Parkeringsanlegg under bakken krever godt tilrettelagte adkomster. Nedkjøringsramper i selve byrommene bør unngås.



Ubebygde arealer i byen er potensielle møtesteder. Noen tas i bruk som de er, andre krever mer tilrettelegging.

Restarealer – potensielle møteplasser

Restarealer i bystrukturen kan være potensielle lokale møteplasser, som “lommer” i tett bystruktur. Brede fortau og utvikling av mer småskalerte plassdannelser øker mulighetene for opphold og danner viktige pusterom i en gangbasert bystruktur. Økte gang- og oppholdsarealer øker mulighetene for gatehandel og uteservering. Små plassdannelser vil i tillegg kunne berike områder med estetiske detaljer.

PLANSTRATEGI

I utpekte områder sikrer bestemmelsene at det etableres torg/møteplasser med bestemte kvalitetskrav i forbindelse med store utbyggingstiltak.

Strøkgater, andre overordnede gater og viktige forbindelser sikres ved å inngå i planens overordnede struktur av møteplasser.

Større arealer med potensiale som lokale møteplasser fremkommer av plankart. Muligheten for å utvikle disse bør vurderes i den enkelte plan- og byggesak.

Restarealer i bystrukturen kan være potensielle lokale møteplasser.

MØTEPLASSER I YTRE BY

Behov for fokus på møteplasser i ytre by

Ytre by har i stor grad en spredt bebyggelsesstruktur og flere byområder mangler velfungerende lokale sentre og gode gangbaserte forbindelser selv om de har en mer åpen bebyggelsestruktur. Aktivitetsnivået ved lokale sentre styres i stor grad av sentrenes åpningstider, som i stor grad gir døde uteområder på kveldstid.

Mangel på mer urbane uforpliktende arenaer

I ytre by fungerer mange uterom som nabolagets nære utearealer, med eksempelvis tilrettelagte lekeplasser og benker. Dette er relativt forpliktende arenaer, basert på tette relasjoner i nabolaget. Det er mangel på mer urbane, flerfunksjonelle og uforpliktende møteplasser, der andre typer aktivitet og møter kan finne sted.

Steder med et slikt potensiale finnes i overgangssonene mellom senter og boliger og i selve boligområdene. Her har uterommene mange steder en romlig utflytende karakter, med lite lesbare skiller mellom offentlige og private utearealer, samt uklare spilleregler for bruk. Flere steder i ytre by tilrettelegges på sikt for en bymessig fortetting rundt stasjonsnære torg. En slik gradvis utvikling vil forhåpentligvis gi flere urbane flerfunksjonelle møteplasser, også i ytre by.

Samlokaliserte tilbud legger tilrette for gode møteplasser

Offentlige tilbud som skoler, barnehager og ulike idrettsaktiviteter er i varierende grad samlokalisert. I tilknytning til disse tilbudene er det potensial til å utvikle nye møteplasser.

Generelt behov for å heve attraktivitet og kvalitet for uterommene, som ledd i gradvis å likestille standard for ytre og indre by vurderes.



I Oslo er det utpekt flere områder egnet for bymessig fortetting. Utgangspunktet er ofte som på bildet (Røa); et veikryss med antydning til senter- og romdannelse, med et stort potensiale for å bli et mer attraktivt møtested.

PLANSTRATEGI

Intensivt samarbeid aktørene imellom og muligheter knyttet til øremerkede midler for Groruddalen og Søndre Nordstrand bør vurderes.

Bestemmelse søker å sikre at tilrettelegging og utforming gir variert og mer intensivt bruk rettet mot ulike brukere.

FARE FOR GJENBYGGING AV EKSISTERENDE PLAGSER/TORG I YTRE BY

Lokale, åpne senterborg bør sikres

Drabantbyene er bygd opp rundt lokale nærsentra og det er store forskjeller i sentrenes tilbud.

Større handelssentre utvikles i nærhet til stasjoner med god kollektiv- og biltilgjengelighet. Dette medfører stort utbyggingspress på tilliggende torg og andre utendørs møteplasser, eksempelvis på Lambertseter torg og Grorud senter.

De store handlesentraene legger beslag på store arealer og bryter med lokal romlig skala og struktur. Organisering av sentrene, gjerne med få innganger og orientering mot større parkeringsanlegg, svekker henvendelsen mot tilliggende gater og plasser. Ved å fjerne hele eller deler av de offentlige utearealene, reduseres også muligheten for å legge tilrette for en variert bruk slik som ønskelig.



På kjøpesentre møtes folk både på innsiden og utsiden. En forutsetning for at folk slår seg ned utendørs, er at det er lagt til rette for det. Få sentre har attraktive uteoppholdsarealer.



PLANSTRATEGI

Det er fastlagt planbestemmelse hvor gjenbygging av torg/møteplasser ikke tillates.

Verktøykassen viser eksempler på møteplasser i tilknytning til større kjøpesentre og på nye ikke overbygde sentra.

STEDER BLIR MER LIKE

Økt estetisering av byrommene i indre by

Samtidig som steder og byer blir mer like, pågår en internasjonal konkurranse byer imellom, der særpreg, bykultur og attraktive omgivelser står i fokus. Byers identitet er konkurransefaktor, der byrommene og bylivet i seg selv er viktig. Denne konkurransen legger press på oppgradering av sentrale byområder, og medfører økte forskjeller i standard på uterommene. Velstelte og rene byrom er gjerne uttrykk for attraktive og trygge byrom som ledd i denne konkurransen.

Opparbeidelsesstandard og utforming må vurderes i forhold til om dette fremmer bruk eller ikke. Estetiserte utemiljøer kan begrense bruk ved at møblering og overflater forhindrer annen bruk. Oppholdssoner kan være nedprioritert til fordel for mer kommersielle tilbud og tilrettelegginger.

Bruk finner også sted uavhengig av standard på uterommene. Folk skaper sine egne møtesteder. For barn og unge kan møteplasser med liten grad av tilrettelegging være svært attraktive. Å selv kunne påvirke bruken og eksempelvis improvisere ny bruk, kan virke tiltrekkende.

Stedstilpasning og spesialisering må avveies

Ved tilrettelegging av nye og eksisterende møteplasser, må hensynet til i hvor stor grad man skal spesialisere og tilrettelegge for spesifikk bruk avklares. Siden brukergrupper kan ha svært ulike behov, kan det være nødvendig med en viss grad av spesialisering. Mange aktiviteter lar seg likevel innpasse på samme sted. Andre aktiviteter kan være så spesialisert eller medføre støy eller andre ulemper som virker avvisende på annen bruk.

Steder som av mange oppfattes som gode møteplasser, kjennetegnes ved at de kan brukes av mange og ulike brukere. De er allsidige, er av en viss størrelse og rommer muligheter for flere former for bruk samtidig. Denne generaliteten kan betraktes som en motsatt til spesialisering. Ved generalisering kan man i imidlertid stå i fare for å forflate uterommene og bryte ned byens stedege karakter og variasjonsrikdom.

PLANSTRATEGI

Oslos særegne kvaliteter, karakteristika og egenart ved utvikling av byens møteplasser søkes i planen sikret ved utvelgelse av overordnet struktur og ved bestemmelse og retningslinje knyttet til denne.

I planens verktøykasse skal det gis eksempler på planprosesser og gjennomføring som har fokus på stedsidentitet, gjennom nytenking, eksperimentell arkitektur, bruk av humor, kunst og lignende.





NÆRHET TIL GRØNT OG VANN I BYEN

Grønt og vann gir høynet kvalitet og trivsel i uterommene

Nærhet til grønne utearealer fremmer psykisk helse. Kontakt med vegetasjon og vann i byen gir opplevelser knyttet til vekst og årstidsvariasjon. Vann kan gis ulike uttrykk og inspirere til lek og glede. Lyden av vann som risler og fosser som durer gir ro og kan brukes til å dempe trafikkstøy og luftforurensning. Byens naturlige vanddrag og elver inngår som del av møteplassene. Håndtering av overvann på overflaten kan bidra til spennende løsninger, eksempelvis som ved studentboligene på Bjølsen.

Fysisk aktivitet knyttet til vann og grønt

Nærhet til grønt og vann er en del av Oslos særpreg det er naturlig å vektlegge ved utvikling av byens møteplasser. Fokus på biologisk mangfold ved utvikling og detaljutforming av møteplasser skal bidra til å styrke steders karakter og bidra til gode lokale, bærekraftige løsninger.



*Byøkologiske faktorer
det skal tas hensyn
til ved utvikling av
møteplasser:*

- størrelse
- korridorer
- overganger/kanter
- arts mangfold
- skiktning av vegetasjonen

Både harde og grønne flater i uterommene gir muligheter for fysisk aktivitet som løping, ballspill, lek, klatring, hopping, skating osv. En variasjon av grus-, asfalt- og gressdekker gir fleksibel og variert bruk.

Ulike former for kanter kan avgrense og definere bruksarealer, brukes til å sitte på eller fungere som rail, avsatser og lignende for skatere. Ulike typer ball- og kulespill krever lite utstyr og innbyr til mer spontan deltelse.

Noen aktiviteter krever større grad av tilrettelegging, som f.eks. klatre- og skateanlegg. Her er god utforming avgjørende for anleggenes krav til å være tilstrekkelig utfordrende.

Prinsipper for biologisk mangfold

Ved utvikling av torg og møteplasser skal det tas hensyn til biologisk mangfold. Grad av tilrettelegging for ferdsel og opphold må avveies i forhold til eventuelle vernehensyn. Utvikling og bruk av møteplasser som del av byens grønne og blå struktur kan være i konflikt med ønsket ivaretagelse av biologisk mangfold.

Byens blågrønne struktur skal styrkes ved at nye tiltak bidrar til å reetablere og skape sammenhenger og forbindelser mellom byens grøntarealer. Det skal tas hensyn til grunnleggende byøkologiske prinsipper ved utvikling møteplasser.

PLANSTRATEGI

Planbestemmelse sikrer vurderinger av muligheten for bruk av vann og vegetasjon for byens møteplasser, samt ivaretagelse av biologisk mangfold.

Overvann fra torg og plasser skal i størst mulig grad håndteres lokalt og vurderes å inngå i selve utformingen. Muligheter for elve- og bekkeåpninger skal vurderes og er sikret i bestemmelse.

Eksempler på gode løsninger er vist i verktøykassen.

DRIFTSNIVÅ

Intensivert bybruk krever økt driftsnivå

Fortetting forebygger kostbar byspredning. Som følge av generell byvekst, fortetting og nye urbane trender er imidlertid bruken av fellesrommene intensivert. Dette medfører stor slitasje og øker behovet for kontinuerlig drift, samtidig som driftsmidlene ikke er økt i samme grad. Økt fokus på uterommens attraktivitet tilsier også høyere driftsstandard, som betyr økte driftsmidler, men også differensiering av driftsstandarder.

Bydelene har fått overført ansvar for store deler av bydelens uteromsstruktur. Dette har medført behov for å styrke bydelens kompetanse knyttet både til planlegging, forvaltning og drift av uterommene. Midler til dette konkurrerer med øvrige budsjettposter i bydelen.

Samordning og koordinering av oppgaver aktørene imellom kan både gi en effektiviseringsgevinst og fremme et mer enhetlig nivå på drift og vedlikehold. Dette påvirker trivsel og følelsen av trygghet i uterommene, og er en oppgave som bør prioriteres.

PLANSTRATEGI

Planbestemmelse stiller krav til bruk av robuste og varige materialer ved utvikling av overordnede møteplasser, som kan bidra til økt kvalitet og redusert driftsbehov.

Bydelene har særskilt påpekt behovet for økte driftsmidler i sine innspill til planen.



FRAGMENTERT FORVALTNINGSANSVAR FOR TORG OG MØTEPLASSER

Mange aktører øker behovet for koordinering av drift og vedlikehold

Mange kommunale og statlige aktører har en rolle i det offentlige rom. Ulike sektorinteresser har ansvar i mange sammenhenger. Dagens situasjon kjennetegnes ved manglende overgripende ansvar for helhet. Også innen drift og vedlikehold er forvaltningsansvaret splittet.

NYE AKTØRER - NYE OFFENTLIG/PRIVATE

SAMARBEID

Økt kompleksitet for aktører i uterommet

Økt kompleksitet preger bildet av forvaltere og aktører som både utvikler og drifter det offentlige rom. Nye samarbeids- og utviklingsmodeller gir et mer sammensatt og komplekst bilde enn før. Behovet for koordinering og samordning øker. Behovet for tidlig å avklare offentlighetens interesser knyttet til møteplasser i utbyggingssaker øker.

Utstrakt bruk av medvirkning ved planlegging og utvikling av møteplasser kan sikre at lokale behov ivaretas.

Ansvar for utvikling av uterommene forskyves i mange tilfeller fra offentlig til sivil eller privat sektor. Til det offentlige rom knytter det seg store verdier, også for utbyggerne. Verdien av gode og velfungerende uteområder i nye nabolag kan være et underkommunisert tema. Både det offentlige og private utbyggere er tjent med utvikling av attraktive og gode allment tilgjengelige uteområder, jf. Tidemannsparken. Gjennom utbyggingsavtaler kan kvalitet og omfang på de offentlige arealene konkretiseres og sikres.

Drifts- og vedlikeholdsansvar for arealer og anlegg kan avklares og sikres gjennom utbyggingsavtaler.

PLANSTRATEGI

Sjekkliste for plan- og byggesaksbehandling skal bidra til tidlig avklaring av offentlige interesser knyttet til behovet for uterom og samhandling aktørene imellom.

Verktøykassen vil gi eksempler på vellykkede samarbeidsprosesser mellom private og offentlige aktører.

Utvikling av eksisterende og etablering av nye torg og møteplasser vil i mange områder måtte sikres gjennom utbyggingsavtale.

I utbyggingsavtalene skal kvalitet og standard for opparbeiding konkretiseres og ansvar for drift og vedlikehold fastlegges.

Både det offentlige og private utbyggere er tjent med utvikling av attraktive og gode offentlige uteområder.

Litteraturliste

- By og byliv i endring.** Studier av byrom og handlingsrom i Oslo. Jonny Aspen (red), 2005
- På sporet av byen:** lesninger av senmoderne byliv. Johnny Aspen og John Pløger (red), 1997
- Bo i bysentrum.** By i bosentrum. Guro Voss Gabrielsen og Bård Isdahl, Norsk Form 2005
- Endringsprosesser i norske drabantbyer.** Thorbjørn Hansen og Ingar Brattbakk, Byggforsk 2005
- Byliv og havnefront.** Nicolai Carlberg & Søren Møller Christensen, Københavns universitet 2005
- Open. New Designs for Public Space.** Raymond W. Gastil and Zoë Ryan, Van Alen Institute: Projects in Public Architecture, New York 2004
- Flesh and stone.** The body and the City in Western Civilization, Richard Sennett 1994
- Byens rum.** Byens liv. Jan Gehl og Lars Gemzøe, København 1996
- Gåboka.** Inge Dahlman, Vegdirektoratet 2005
- Allmenningen.** Det urbane fristed. Bergen Byformsenter 2002
- Byens liv.... Gaten som sosial arena.** Oslo. Vegdirektoratet 1998
- Til stede. Byens rom.** Peter Butenschøn og Maren Holsen (red.), Norsk Form 2003
- Fra bakgården til Oslo City** – en casestudie fra Hausmannsområdet Guro Voss Gabrielsen, Mina Hauge Nærland og Cecilia Løyning Stokkeland, Norsk Form/ Husbanken 2004
- Stedelijke vrije tijd.** Multirecreatieve Milieus in een GIS-model, Plan Amsterdam 2002
- Registrering av arealer med bruksverdi for barn og unge.** En veileder. Prosjektet "Barn og unge: Samfunnsengasjement, medvirkning og innflytelse (1998 – 2003). Vestfold fylkeskommune juni 2001
- Ungdommens stemme i bydel Sagene** – en kartlegging av ungdommers bruk av sitt nærområde. Sigrun Marie Moss, Elin Lindal, Renate Sletholt, Ola Andersbakken, Mari Olea Lie, Universitetet i Oslo/ Norsk Form 2005
- Fellesskap for utvikling, PLA** – medvirkning i praksis. Aune, Foss, Skåra, Kommuneforlaget 2001

Tilleggsdokumenter og bakgrunnsmateriale

Kart som ligger vedlagt

Vedlegg 1. Plankart indre Oslo.

Vedlegg 2. Plankart ytre by vest.

Vedlegg 3. Plankart ytre by øst.

Vedlegg 4. Plankart ytre by syd.

Øvrige dokumenter

Forslag til kommunedelplan for torg og møteplasser, datert Plan- og bygningsetaten desember 2007. I denne planrapporten er status og planforslag for hver bydel gjennomgått detaljert.

Bemerkninger ved offentlig ettersyn juni – september 2007.

Referat fra medvirkningsmøter i bydelene,
Civitas og Landskapsfabrikken 09.06.2006.

Forhåndsinnspill – sammenstilling av innspill fra private og bydelen 27.09.06.

Møteplasser i multietniske miljøer, Byggforsknnotat 83 2006, mars 2006.



Verktøykasse, januar 2009.

Temakart naturområder, 12.02.2008, rev. 08.04.2008.

Prosjektgruppa for planarbeidet pr. Desember 2007

Rune Clausen, Plan- og bygningsetaten
Lars Ove Gidske, Plan- og bygningsetaten
Torsten Glad, Plan- og bygningsetaten (prosjektleder)
Bente Moringen, Plan- og bygningsetaten
Marianne Rooth, Plan- og bygningsetaten
Atle Røiom, Eiendoms- og byfornyelsesetaten
Runar Ovesen, Friluftsetaten
Jenny Ann Flø, Samferdselsetaten
Terje Nordeide, Vann- og avløpsetaten

Målfrid Nyrnes har fulgt planarbeidet som enhetsleder i Plan- og bygningsetaten




Plan- og bygningssetaten


Besøksadresse: Vahls gate 1, 0187 Oslo
Postadresse: Boks 364 sentrum, 0102 Oslo

Telefon: 02 180
Telefaks: 23 49 10 01

Internett: www.pbe.oslo.kommune.no
E-post: postmottak@pbe.oslo.kommune.no

kdp **t+m**
kommunedelplan for torg og møteplasser





Plan- og bygningsetaten

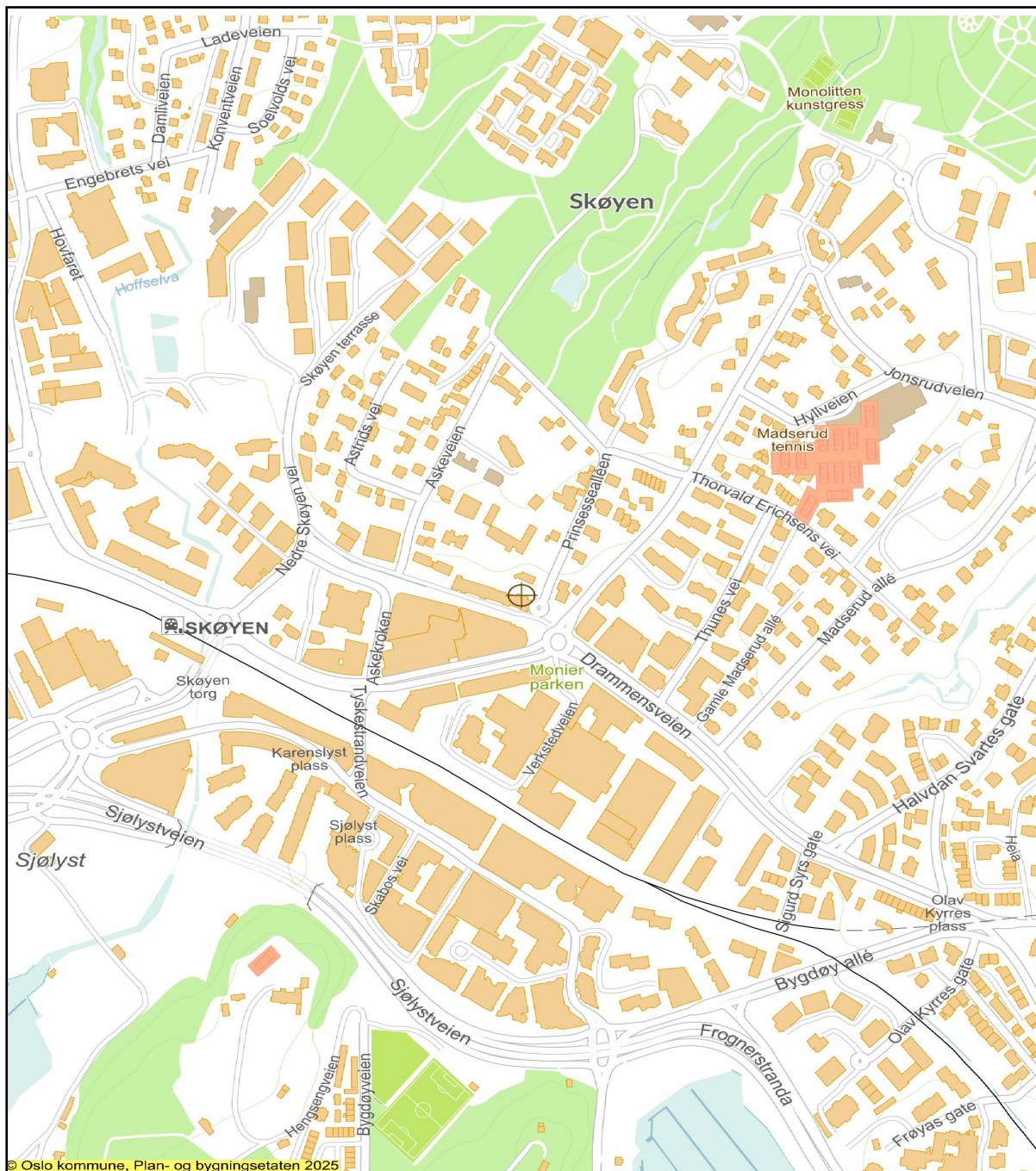
Oversiktskart

Adr.: Prinsessealléen 2 C

Bydel: ULLERN

Gnr bnr: 3 / 660

Skolekrets (2020/2021): Skøyen



© Oslo kommune, Plan- og bygningsetaten 2025

Dato: 15.05.2026

Målestokk 1: 7 500 (A4)

— Jernbane

- - - Markagrense

■ Bolig

■ Off. friområde

— T-bane

— Vei

■ Andre bygg

⊕ Adresse/eiendom

Adresseinformasjon fylles inn ved ekspedering.
Se mottakerliste nedenfor.

Deres ref.
Tord Klunghaug

Vår ref.
2025/08972-5

Saksbehandler
Jørgen Ekseth Lundsauet

Dato
14.10.2025

Adresse: Prinsessealleen 2
Eiendom: 3/660
Ansvarlig søker: Delta Arkitekter
Tiltakshaver: PRINSESSEALLEEN EIENDOM AS

Ferdigattest - Prinsessealléen 2 A-P

Plan- og bygningsetaten godkjenner søknaden om ferdigattest for oppføring av boligblokk med parkeringskjeller, næringslokale og tilhørende utearealer, mottatt 10.10.2025.

Dere har bekreftet at alle krav og betingelser som er stilt i tillatelsen, plan- og bygningsloven (pbl.) og tilhørende forskrifter er oppfylt. På dette grunnlaget gir vi ferdigattesten.

Godkjente tegninger og kart

Tegninger og kart som er godkjent som grunnlag for vedtaket, er vedlagt.

Ansvar

Erklærte ansvarsretter som er lagt til grunn for vedtaket, vises i vedlagt gjennomføringsplan.

Sluttrapport for avfallshåndtering og forurenset grunn

Sluttrapport for avfallshåndtering ble mottatt 10.10.2025.

Vi ber om at sluttrapport for forurenset grunn sendes inn så snart som mulig.

Saksinnsyn

Saken er tilgjengelig på saksinnsyn på nettsidene våre. Dokumenter er normalt tilgjengelige der to virkedager etter at de er journalført av oss. På Saksinnsyn kan du se saksopplysninger og dokumenter, sende inn dokumentasjon direkte til saken, og du kan abonnere på saken for å få varsel på e-post om nye dokumenter i saken.



Klagefristen er tre uker

Det er mulig å klage på vedtaket. Fristen for å klage er tre uker fra dere mottar dette vedtaket. Et søksmål eller erstatningskrav kan ikke fremmes uten at klageadgangen er benyttet, jf. fvl. § 27b. Se våre nettsider www.oslo.kommune.no/plan-bygg-og-eiendom/klage/.

Vennlig hilsen

Jørgen Ekseth Lundsauet
saksbehandler
enhet byggesaker indre by vest

Hildegunn Løvold Ohren
enhetsleder

Dokumentet er godkjent digitalt.

Vedlegg:

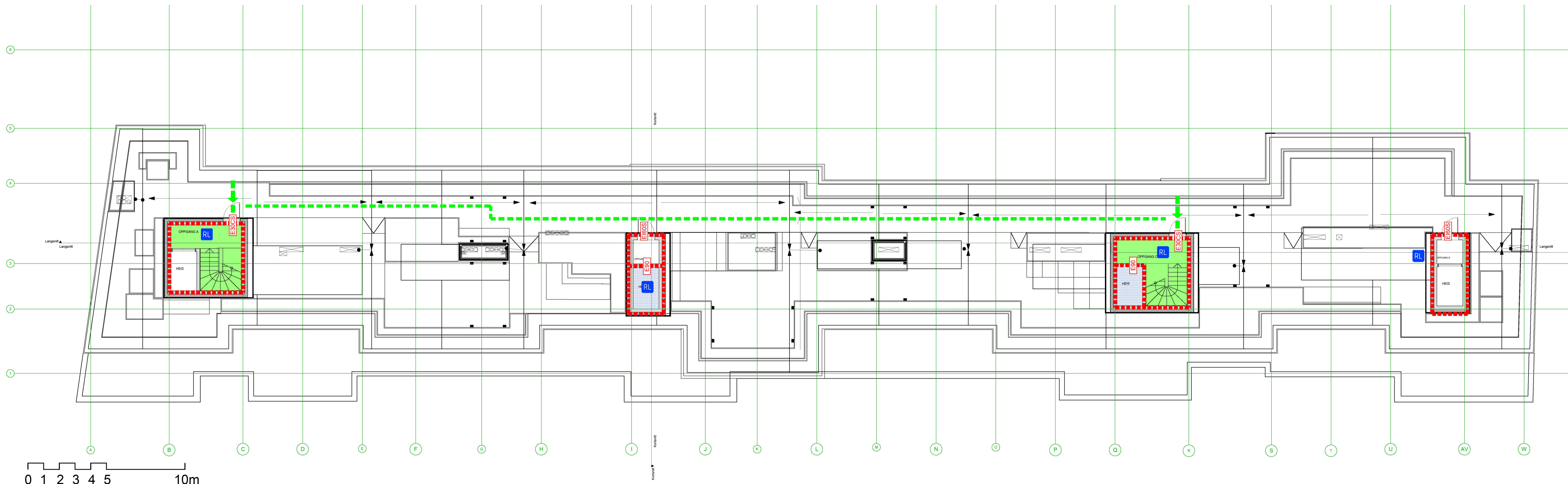
Gjennomføringsplan
202118372_4_67_Avkjørselsplan
202118372_4_83_Terrengsnitt_1-5
202118372_4_85_Terrengsnitt_7
202118372_18_7_Situasjonskart_rev
202118372_18_14_Snitt
202118372_18_15_Fasader_sør_og_øst
202118372_18_16_Fasader_nord_og_vest
202118372_35_4_Terrengsnitt_9_10_og_11
202118372_35_5_Terrengsnitt_6
202118372_84_6_Landskapsplan
202118372_84_7_Plan_kjeller
202118372_84_9_Plan_2_og_3
202118372_84_10_Plan_4_og_5
202118372_84_11_Plan_6_Takterrasse
202118372_102_12_Plan_1_og_mesanin
202118372_111_4_Gjennomføringsplan_versjon_14

Mottakere:

Delta Arkitekter, Tord Klungrehaug

Kopi til:

PRINSESSEALLEEN EIENDOM AS, Tone Lindemark



0 1 2 3 4 5 10m

SYMBOLFORKLARING

| | |
|--|----------------------|
| | EI 60/A2-s1,d0 [A60] |
| | Røykluke |
| | Rømningsutgang |
| | Rømningsvei |
| | Røykventilert sjakt |

FORUTSETNINGER

- Bkl 3
- Rkl 4
- Brannalarmanlegg kat.2 , iht NS 3960 og NS-EN 54-serien
- Fulldekkende automatisk slokkeanlegg iht. NS-EN 16925
- Håndsløkkerapparater i alle leiligheter
- Nødlys og ledesystem iht NS-EN 1838

REVISJONSHISTORIKK

| # | REVISJON: | TEGN.: | KONTR.: | DATO: |
|---|---|--------|---------|------------|
| A | Div.endringer/kompletteringer. Endret til PRO Fokus Rådgivning. | IM | MA | 18.10.2023 |

PROSJEKTINFORMASJON

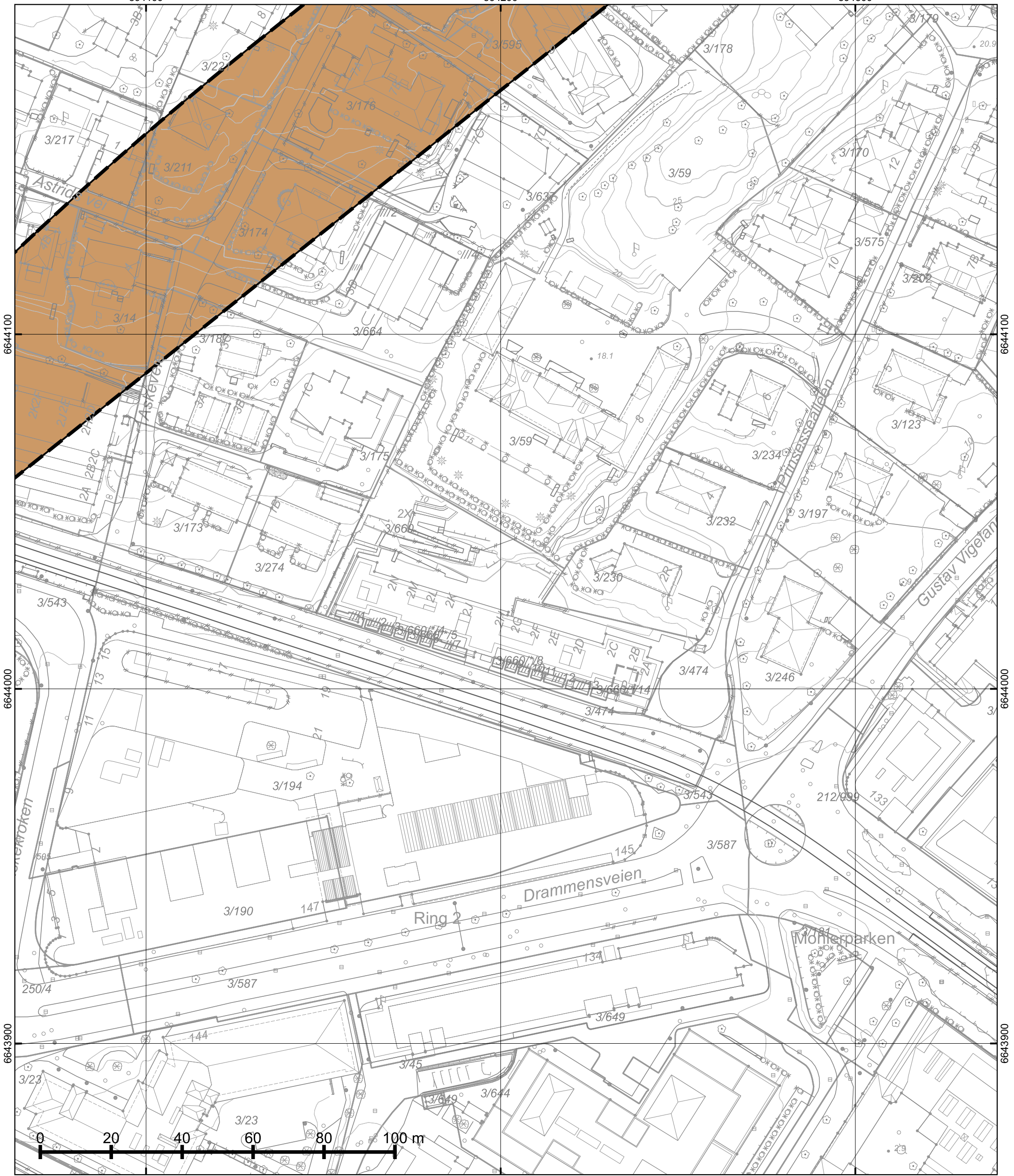
| | | | |
|---------------------------------------|--|--|------------------------------|
| PROSJEKT: Prinsessealléen 2 | | OPPDRAGSGIVER: STØ Entreprenør | |
| BESKRIVELSE: PLAN 6. ETG. | TEGNINGSTYPE: Branntegning | FASE: IG-Søknad | |
| TEGNET AV: IM | KONTROLL AV: MA | DATO: 30.08.2023 | PAPIRFORMAT: A1/A3 |
| KUNDENUMMER: 2023 - 107 | PROSJEKTNUMMER: 2023107-F106 | TEGNINGSNR.: 1:125/1:250 | |

| | |
|---|-----------------------|
| Fokus RÅDGIVNING Fokus Rådgivning AS Leif Tronstads plass 6 1337 SANDVIKA Tlf. 481 04 828 | REVISJON: A |
|---|-----------------------|

594100

594200

594300



594100

594200

594300

*regulert kotehøyde med Oslo lokal som høydereferanse. Ved prosjektering legges 37 cm til denne kotehøyden.

© Plan- og bygningsetaten, Oslo kommune



Oslo

Dato: 15.05.2026

Bruker: FME

Målestokk 1:1000

Ekvidistanse 1m

Koord.system: EUREF89 - UTM sone 32

Høydereferanser

- Reguleringsplan: Se reg.best.

- Bakgrunnskart: NN2000

Originalformat: A3



Reguleringskart

- Kartutsnittet gjelder vertikalnivå 1 (dvs. under bakken). I tillegg finnes det regulering i vertikalnivå 2
- Gjeldende kommunedelplaner: KDP-1/9, KDP-17
- Naturmangfold innenfor kartutsnittet. Se eget kart.
- Kartet er sammenstilt for: . Kan ikke brukes til byggesak.

PlottID/Best.nr: 157991/ 86532986

Deres ref.:

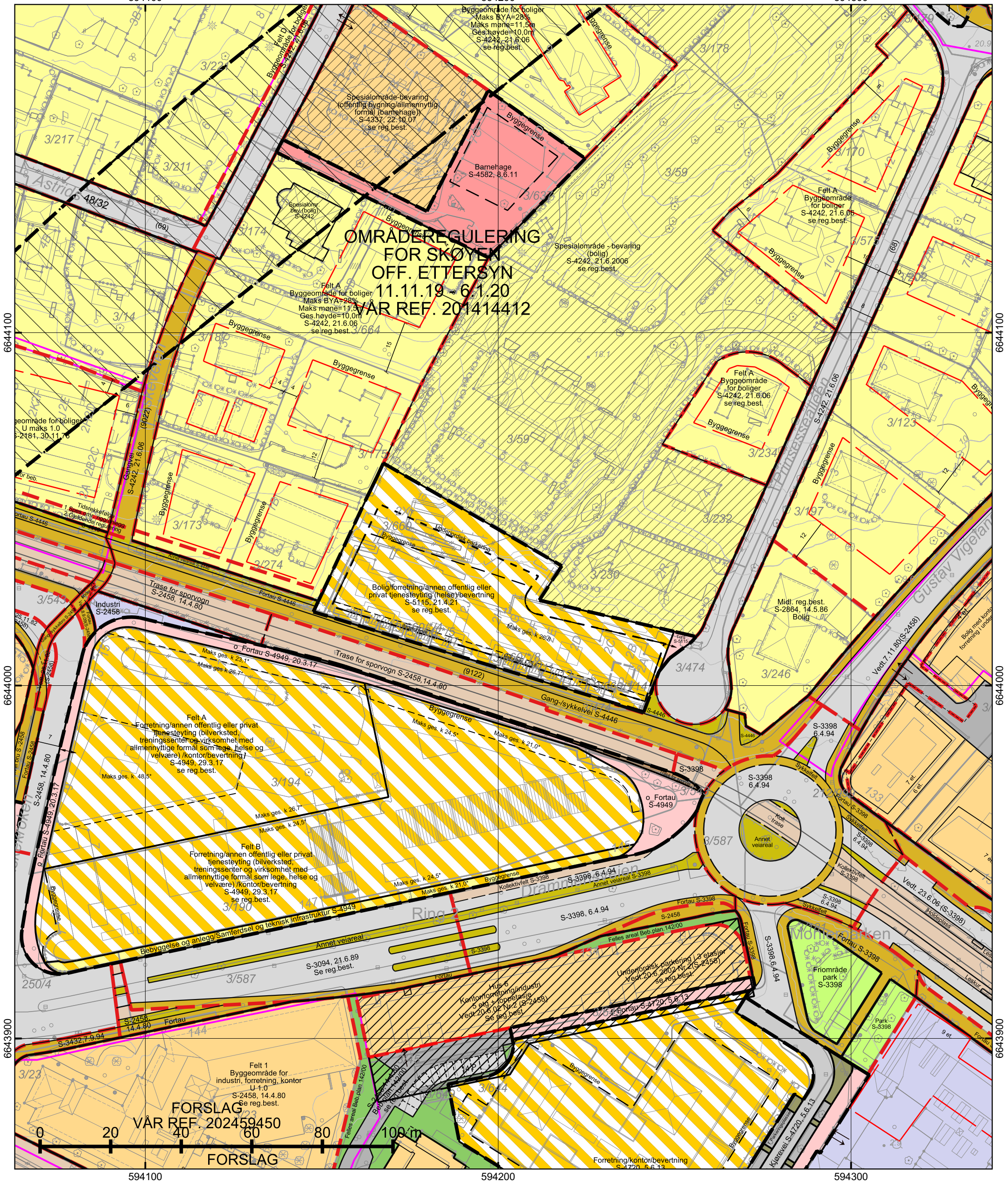
Adresse: Prinsessealleen 2

Kommentar:

Gnr/Bnr: 3/660


Opprinnelig reguleringsplan gir rammer for høyder på planlagt bebyggelse ut fra terrenghøyden slik de var da reguleringsplanen ble vedtatt. Det nye sammenstilte reguleringsplankartet viser dagens terreng- og tomtesituasjon. Planens originale vedtakskart er tilgjengelig i Saksinnsyn.

Se tegnforklaring på eget ark












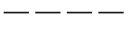



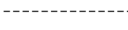

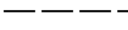











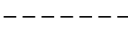









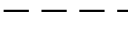















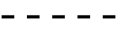




*regulert kotehøyde med Oslo lokal som høydereferanse. Ved prosjektering legges 37 cm til denne kotehøyden.

© Plan- og bygningsetaten, Oslo kommune

| | | | |
|---|---|--------------------------------------|---|
|  <p>Oslo</p> <p>Dato: 15.05.2026 Bruker: FME Målestokk 1:1000 Ekvidistanse 1m Koord.system: EUREF89 - UTM sone 32</p> <p>Høydereferanser - Reguleringsplan: Se reg.best. - Bakgrunnskart: NN2000 Originalformat: A3</p> | <h3>Reguleringskart</h3> <p>– Kartutsnittet gjelder vertikalnivå 2 (dvs. på bakkenivå). I tillegg finnes det regulering i vertikalnivå 1 – Gjeldende kommunedelplaner: KDP-1/9, KDP-17 – Naturmangfold innenfor kartutsnittet. Se eget kart. – Kartet er sammenstilt for: . Kan ikke brukes til byggesak.</p> | | <p>Opprinnelig reguleringsplan gir rammer for høyder på planlagt bebyggelse ut fra terrenghøyden slik de var da reguleringsplanen ble vedtatt. Det nye sammenstilte reguleringskartet viser dagens terreng- og tomtesituasjon. Planens originale vedtakskart er tilgjengelig i Saksinnsyn.</p> <p>Se tegnforklaring på eget ark</p> |
| | <p>PlottID/Best.nr: 157991/ 86532986</p> <p>Adresse: Prinsessealléen 2</p> <p>Gnr/Bnr: 3/660</p> | <p>Deres ref.:</p> <p>Kommentar:</p> | |

TEGNFORKLARING - REGULERING (for gjeldende kartutsnitt)

| | | | |
|--|---|--|--|
|  | 40 - Friområde/park |  | 70 - Felles avkjørsel |
|  | 70 - Felles avkjørsel |  | 71 - Felles parkering |
|  | 71 - Felles parkering |  | 76 - Felles underjordisk anlegg |
|  | 75 - Felles garasjeanlegg - P-hus |  | 311 - Annet veiareal |
|  | 76 - Felles underjordisk anlegg |  | 312 - Fortau |
|  | 77 - Annet fellesareal |  | 315 - Kollektivfelt - kollektivgate |
|  | 110 - Bolig m.tilh. anlegg |  | 317 - Offentlig gang-/sykkelvei |
|  | 140 - Bolig/forr./kontor |  | 324 - Veigrunn under bru |
|  | 142 - Forr./kontor/industri |  | 913 - Formålgrensning |
|  | 150 - Industri m.tilh.anlegg |  | 930 - Reguleringslinje |
|  | 310 - Offentlig kjørebane/veigrunn |  | Formålgrense |
|  | 311 - Annet veiareal |  | Foreløpig plan |
|  | 312 - Fortau |  | Plangrense (gammel lov) |
|  | 314 - Holdeplass for buss/trikk/taxi |  | Plangrense (ny lov) |
|  | 315 - Kollektivfelt/kollektivgate |  | RpRegulertHøyde |
|  | 317 - Offentlig gang-/sykkelvei |  | Grense for bebyggelse |
|  | 332 - Område avsatt til sporvogn/trikk |  | Byggegrense |
|  | 333 - Område avsatt til jernbaneformål |  | Bygningens avgrensning i beb. plan |
|  | 622 - Areal avsatt til kommunaltekn. anl. |  | Underjordisk anlegg |
|  | 1161 - Barnehage |  | Byggegrense |
|  | 1800 - Kombinert bebyggelse og anleggsformål |  | Måle og avstandlinje (Dimensjonslinje) |
|  | 1900 - Angitt bebyggelse/anlegg kombinert med andre hovedformål |  | Inn-/utkjøring |
|  | 2011 - Kjøreveg |  | Avkjørsel |
|  | 2012 - Fortau | | |
|  | 2013 - Torg | | |
|  | 2019 - Annen veggrunn - grøntareal | | |
|  | 2022 - Trase for sporveg/forstadsbane | | |
|  | 2082 - Parkeringsplasser | | |
|  | 660 - Spesialområde bevaring bolig | | |
|  | 669 - Spesialområde bevaring offentlig-allmennyttig | | |
|  | RbBevaringGrense | | |
|  | RpBestemmelseOmråde | | |
|  | RpBestemmelseGrense | | |
|  | RpSikringSone | | |
|  | RpSikringGrense | | |

594000

594300

594600

6644400

6644400

6644100

6644100

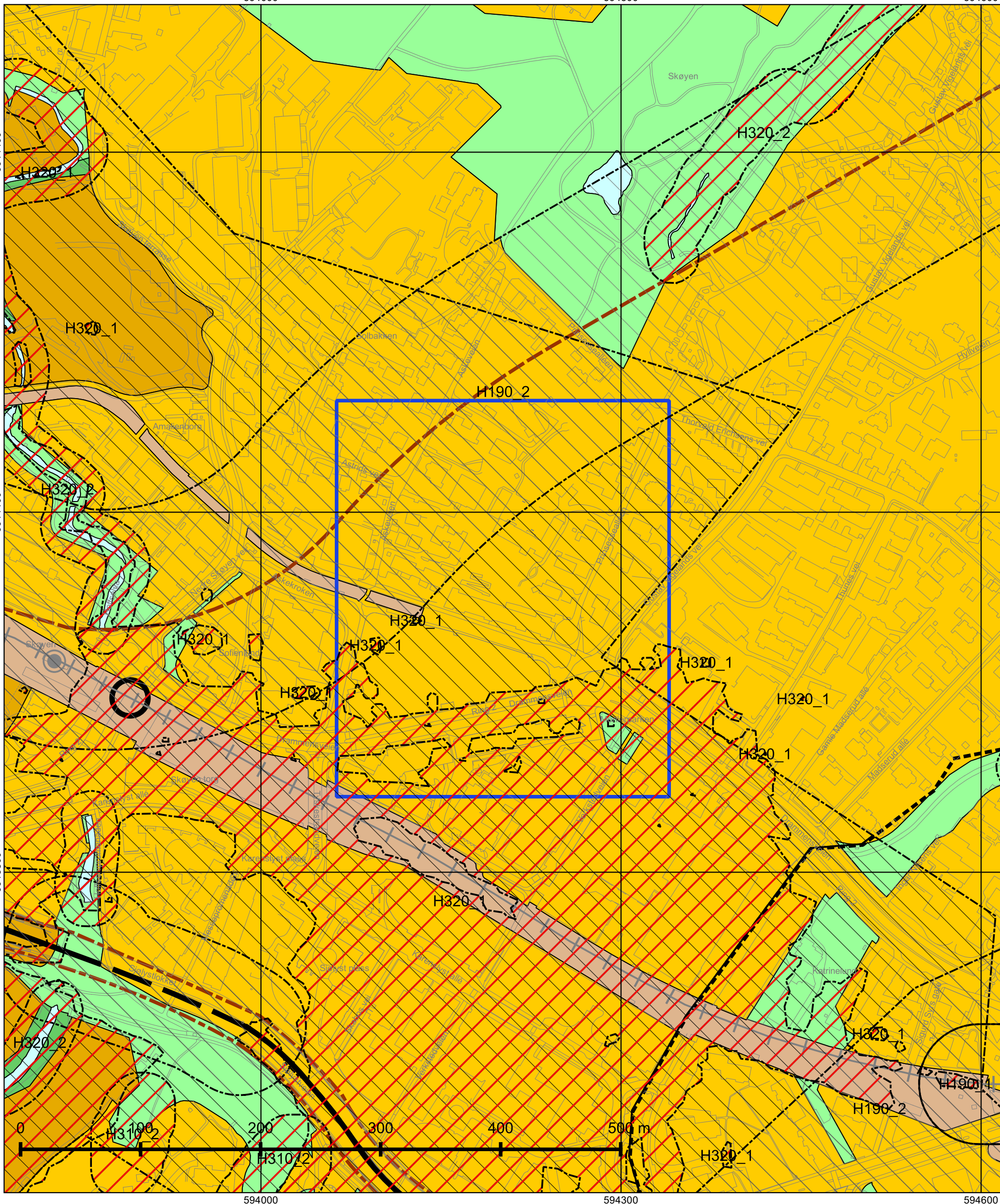
6643800

6643800

594000

594300

594600



© Plan- og bygningsetaten, Oslo kommune



Oslo

Dato: 15.05.2026

Målestokk 1:3000

Koordinatsystem: EUREF89 - UTM sone 32

PlottID/Best.nr: 157991/86532986

Deres ref.:

Kommuneplanen 2015–2030

Vedtatt av bystyret 23.09.2015, sak 262

Kartet viser utsnitt av «Plankart 1-2 Arealbruk» og «Plankart 2-2 Hensynssoner». For øvrige juridisk bindende kart, se Planinnsyn - <https://od2.pbe.oslo.kommune.no/kart/?mode=kommuneplan>

Blå ramme viser utsnittet for de øvrige plottene.

Reguleringsplaner vedtatt etter 17.09.2014 og til 23.09.2015 vil gjelde foran kommuneplanen ved motstrid. Reguleringsplaner vedtatt etter kommuneplanen vil gjelde foran kommuneplanen ved motstrid.

Se tegnforklaring på eget ark.



Tegnforklaring - kommuneplan

| | | | |
|---|--|--|---|
|  | Farled |  | Bebyggelse og anlegg, eksisterende |
|  | Fjernveg (tunnel) |  | Bebyggelse og anlegg, fremtidig |
|  | Fjernveg |  | Bane, eksisterende |
|  | Markagrense |  | Havn, eksisterende |
|  | Plangrense |  | Havn, fremtidig |
|  | Sporveg (tunnel), fremtig |  | Kollektivknutepunkt, fremtidig |
|  | Sporveg (tunnel), eksisterende |  | Grønnstruktur, eksisterende |
|  | Sporveg, eksisterende |  | Grønnstruktur, fremtidig |
|  | Sporveg, fremtidig |  | Forsvaret |
|  | Jernbane (tunnel), fremtidig |  | LNF-areal, eksisterende |
|  | Jernbane (tunnel), eksisterende |  | LNF-areal, fremtidig |
|  | Jernbane, eksisterende |  | Spredt boligbebyggelse, eksisterende |
|  | Turvei |  | Spredt boligbebyggelse, fremtidig |
|  | Ny T-bane-/jernbanestasjon (ikke juridisk) |  | Spredt fritidsbebyggelse, eksisterende |
|  | T-banestasjon (ikke juridisk) |  | Spredt fritidsbebyggelse, fremtidig |
|  | Jernbanestasjon (ikke juridisk) |  | Bruk og vern av sjø og vassdrag med tilhørende strandsone |
|  | Banetrase (ikke juridisk) |  | Farled |
|  | Fjordtrikk (ikke juridisk) |  | Småbåthavn, eksisterende |
|  | Samferdsel (ikke juridisk) |  | Småbåthavn, fremtidig |
|  | Eksisterende kollektivknutepunkt |  | Naturområde |
|  | Fremtidig kollektivknutepunkt |  | Friluftsområde |
|  | Spredt boligbebyggelse |  | Ytre by (utviklingsområder) |
|  | Bestemmelsesgrense |  | Indre by (utviklingsområder) |
|  | Aktivitetssone marka |  | H570 - Bevaring kulturmiljø |
| | |  | H710 - Båndlegging for regulering etter pbl. |
| | |  | H810_1 - Krav om felles planlegging (områderegulering) |
| | |  | H810_2 - Krav om felles planlegging |
| | |  | H820_1 - Omforming (kabling og høystentledninger) |
| | |  | H820_2 - Omforming (trafostasjoner) |
| | |  | H110 - Nedlagsfelt drikkevann |
| | |  | H190 - Andre sikringssoner |
| | |  | H310_1 - Kvikkleire |
| | |  | H310_2 - Steinsprang |
| | |  | H320_1 - Stormflo |
| | |  | H320_2 - Elveflom |
| | |  | H390 - Deponi |

S-2864

Midlertidig reguleringsbestemmelser for deler av Oslos ytre sone.

Vedtaksdato: 14.05.1986

Vedtatt av: Bystyret, egengodkjenning

Vedtaksdokumenter: [198603663](#)

Lovverk: PBL 1985

Høydereferanse: Oslo lokal

Merknader: For beregning av arealer, se § 5 i reguleringsplanen. I henhold til fast praksis knyttet til S-2864, skal garasjer og uteboder ikke medregnes i brutto gulvareal.

Knytning(er) mot andre planer: V260988, V190384, 34889, 15183, 28888, V261090, V300689, V080389, V180795, 1388, 34588, V151102, V011004, V080903, V030588, 43395, 11775, 2392, V070803, V060204, 56793, V150497, V260101, V291003, V230899, 200502544

Dokumentet består av 2 side(r) inkludert denne.



MIDLERTIDIGE REGULERINGSBESTEMMELSER FOR DELER AV OSLOS YTRE SONE.

Vedtatt av Oslo bystyre 14. mai 1986, med senere korreksjoner av 22.oktober 1986 og 26.august 1987.
Etter dette er bystyrets vedtak følgende:

- § 1. Disse bestemmelser gjelder for de områder innenfor Oslos ytre sone som på kart datert Oslo byplankontor, 1. oktober 1982, er angitt til boliger med tilhørende anlegg markert som boligformål, og for industrien markert som industriformål. Bestemmelsene gjelder for byggeføretagender på inntil 10 nye boenheter i maks 2 etg., jfr. byggeforskriftenes kap. 26:21, og for anlegg av tilsvarende størrelse, se paragraf 4. I tillegg kan tillates hybel i underetasje hvor terrenget etter bygningsmyndighetenes skjønn ligger til rette for det. Byggetiltak som går ut over denne ramme, kan bare oppføres i henhold til stadfestet reguleringsplan.
- § 2. Der det av hensyn til mulighetene for en regulering at et større område under ett kan være tvil om tomtedeling eller ny bebyggelse skal tillates, skal saken forelegges bygningsrådet.
- § 3. For boligbebyggelse tillates følgende utnyttelsesgrad:
- åpen småhusbebyggelse, herunder eneboliger og tomannsboliger inntil 0,25.
 - Konsentrert småhusbebyggelse, herunder rekkehus og terrassehus i inntil 3 plan inntil 0,35. Utnyttelsesgraden beregnes som fastsatt i paragraf 5. Bygningsrådet kan nekte å godkjenne en bebyggelsesplan med uforholdsmessig lav utnyttelse eller med for få boligenheter. Garasje skal vises i byggemeldingen for boligen(e). Ved en utnyttelsesgrad større enn 0,15 for eneboliger, og større enn 0,25 for konsentrert småhusbebyggelse, herunder rekkehus og terrassehus, skal det legges særlig vekt på en utforming og tilpasning til eksisterende bebyggelse og miljø. Hvis en slik utforming og tilpasning ikke er utført tilfredsstillende etter bygningsrådets skjønn kan en byggesøknad avslås. Før byggetillatelse kan gis, kan det kreves at det sendes bebyggelsesplan for hele eiendommen. I bratt terreng med spesielt utsatt vegetasjon søkes u-graden tilpasset slik at mest mulig vegetasjon kan bevares.
- § 4.
- I boligstrøk kan tillates oppført bygninger eller anlegg for etablering og utvidelse av eksisterende forretnings-, kontor- og verkstedvirksomhet så fremt bygningsrådet finner at virksomheten vil tjene boligstrøket og ikke være til ulempe for de omboende. På samme vilkår kan bygningsrådet også tillate plassering av bygninger og anlegg for offentlig eller allmennyttig formål, herunder for lek, idrett og sport.
 - I industristrøk skal plassering av bygninger og anlegg vanligvis bare tillates med hjemmel i stadfestet reguleringsplan. Når særlige grunner foreligger kan bygningsrådet samtykke i plassering av bygninger og anlegg uten at slik plan foreligger. Gesimshøyden skal ikke overstige 10 m, største takhøyde skal ikke overstige 13 m og bebyggelsen skal plasseres minimum 10 m fra nabogrense. Utnyttelsesgraden jfr. bestemmelsenes paragraf 5 skal ikke overstige 0,8 og minst 1/3 av nettotomten skal være ubebygget og holdes fri for skur og lagring.
- § 5. I disse reguleringsbestemmelser betyr utnyttelsesgraden det samlede brutto gulvareal, unntatt ubebodd kjeller og loft i et avgrenset område (1 til 10 småhusenheter) dividert med området (tomtens eller tomtenes) brutto grunnareal målt til midten av tilstøtende lokal vei eller 10 m inn på tilstøtende større vei eller offentlig friareal og på parkbelte langs industristrøk. Brutto grunnareal skal ikke overstige 5/3 av nettoarealet. Ved beregning av utnyttelsesgraden regnes det med en maksimal etasjehøyde på 3 meter.
- § 6. Det kan kreves biloppstillingsplasser i samsvar med de normer som bygningsrådet til enhver tid vedtar.
- § 7. De tidligere villastrøkbestemmelsene for Oslo og Aker ble opphevet ved stadfesting 6. juni 1973 av de midlertidige reguleringsbestemmelser for uregulerte deler av Oslos ytre sone. De samme bestemmelser opphevet alle reguleringsvedtak fattet av byplanrådet i medhold av den tidligere paragraf 31 for så vidt de ikke er stadfestet av vedkommende departement. De reguleringslinjer som er fastsatt for veier, forhager, turveier, parkarealer og lekeplasser, gjelder imidlertid fortsatt.



S-4446

DRAMMENSVEIEN - reguleringsplan formål off.trafikk, Sykkelrute Ring2 på Skøyen mellom E18 og Gustav Vigelands vei

Vedtaksdato: 17.06.2009

Vedtatt av: Bystyret, egengodkjenning

Vedtaksdokumenter: [200508078](#)

Lovverk: PBL 1985

Høydereferanse: Oslo lokal

Merknader:

Knytning(er) mot andre planer: V270110, V270110N2, 200508078

Dokumentet består av 2 side(r) inkludert denne.



**REGULERINGSBESTEMMELSER FOR SYKKELRUTE "RING 2" PÅ SKØYEN MELLOM E18
DRAMMENSVEIEN OG GUSTAV VIGELANDS VEI****§ 1. Avgrensning**

Det regulerte området er vist på plankart merket BIS- 200508078 datert 13.08.2008, revidert 18.02.2009.

§ 2. Formål

Området reguleres til:

- offentlig trafikkområde: vei, fortau, gang- og sykkelvei, plass/torg, kollektivfelt, bussholdeplass, trikkeholdeplass, annet veiareal
- fellesområde: felles avkjørsel
- område regulert i tidsrekkefølge:
 1. Spesialområde: rigg/anlegg
 2. Den til enhver tid gjeldende regulering.

§ 3. Utforming

Sykkelvei med fortau skal ha avvikende belegg fra de øvrige områder som er regulert til offentlig trafikkområde (torg). Det skal være kantstein mellom sykkelvei og fortau der det er plass til dette. Kryss og avkjørsler skal utføres med nedsenket kantstein.

§ 4. Offentlige trafikkområder

Nødvendig areal til støttemurer, dreneringsgrøfter, fylling og skjæring skal være innenfor det området som er regulert til offentlig trafikkområde.

§ 5. Fellesområde: felles avkjørsel

Gnr./bnr. 3/6 og 3/623 og senere utskilte parseller fra disse har rett til bruk av felles avkjørsel merket FA1 på reguleringskartet.

Gnr./bnr. 5/3, 5/58, 5/68 og 5/117 og senere utskilte parseller fra disse har rett til bruk av felles avkjørsel merket FA2 på reguleringskartet.

Gnr./bnr. 5/85 og 5/2 og senere utskilte parseller fra disse har rett til bruk av felles avkjørsel merket FA3 på reguleringskartet.

§ 6. Rekkefølgebestemmelse

1. Spesialområde: rigg/anlegg

Område tillates midlertidig brukt til anleggsområde for gjennomføring av tiltaket

2. Arealer som er regulert til spesialområde: rigg/anlegg skal tilbakeføres til opprinnelig reguleringsformål senest et halvt år etter at anlegget er gjennomført i tråd med regulering.

Tiltakshaver skal dokumentere områdenes standard før anleggsarbeidet påbegynnes. Områdene skal, i samråd med grunneiere, tilbakeføres til minst samme standard. For områder som tillegges tilstøtende reguleringsformål, skal reguleringsbestemmelser for disse gjelde.



S-5115

Detaljregulering med reguleringsbestemmelser for Prinsessealléen 8, Skøyen

Vedtaksdato: 21.04.2021

Vedtatt av: Bystyret, egengodkjenning

Vedtaksdokumenter: [200710107](#)

Lovverk: PBL 2008

Høydereferanse: NN2000

Merknader:

Knytning(er) mot andre planer:

Dokumentet består av 8 side(r) inkludert denne.



Reguleringsplan for Prinsessealléen 8

Reguleringsbestemmelser
Detaljregulering for gnr/bnr 3/660.

Kartnummer OFB - 200710107, 17.12.2013 og revidert 19.01.2014, 10.01.2017 og 19.02.2018.

Planens hensikt

Formålet med reguleringsplanen er å regulere eiendommen til primært bolig i tråd med ny områdeplan for Skøyen. Planen muliggjør etablering av publikumsrettet virksomhet med forretning / tjenesteyting /bevertning i 1. etasje når dagens trikketrasé omgjøres til bygate. Det avsettes torgareal som en del av et større fremtidig torg.

Bestemmelser til arealformål

1 Bebyggelse og anlegg (pbl. § 12-5 nr. 1)

1.1 Fellesbestemmelser for bebyggelse og anlegg/formål

1.1.1 Funksjons- og kvalitetskrav:

- Utnyttelse
 - Maks. tillatt BRA = 6 220 m².
 - Målbare plan som har himling lavere enn 1,5 m over terrengets gjennomsnittsnivå rundt bygningen regnes med i bygningens bruksareal med 50 % av planets bruksareal. Plan som har himling lavere enn 0,5 meter over terrengets gjennomsnittsnivå rundt bygningen, regnes ikke med i bygningens bruksareal. Bruksareal skal regnes uten tillegg for tenkte plan.
- Plassering og høyder
 - Bebyggelsen skal plasseres innenfor byggegrense og regulerte høyder som vist på plankartet.
 - Fasade i første etasje mot syd skal ligge i byggegrensen. Det tillates gjennomgang i første etasje til nordsiden av bygget.
 - Inntil 60 % av fasaden, inkludert balkonger, tillates utkraget med maks 1,5 meter ut over byggegrensen mot syd, og skal ha minimum 4,5 meter fri høyde over terreng.
 - Det tillates ikke balkonger på fasade mot øst.
 - Parkeringskjeller under terreng skal plasseres innenfor bestemmelsesgrense for underjordisk parkering, som vist på plankartet. Støttemur ved nedkjøring til parkeringskjeller tillates plassert inntil 50 cm fra nabogrense.

- Øverste etasje skal minst trekkes inn 1,5 meter fra fasadeliv mot syd med unntak av et midtparti med bredde inntil 15 meter som kan bygges helt ut til fasadelivet.
- Takoppbygg tillates for heis og trapp til takterrasse for boliger, innenfor maksimale, regulerte høyder som er angitt på plankartet, og innenfor maksimum 15 % av takflatens underliggende areal.
- Bruk
 - Fra og med andre etasje tillates kun boliger. Brutto etasjehøyde i første etasje mot syd skal være minimum 5 meter høy.
 - Hver næringsenhet skal være henvendt mot syd og ha trinnfri adkomst fra gate. Boligene i første etasje skal ha trinnfri utgang til forhage mot gate.
- Utforming
 - Bebyggelsen skal utformes slik at det oppnås variasjon i fasadeløpet. Første etasje mot sør og øst skal ha store vindusflater og ligge på nivå med bygulvet.
 - Bebyggelsens fasader mot offentlige gater og byrom og mot nord skal varieres med en godt avstemt virkemiddelbruk i material- og fargevalg, linjeføring og bygningsmessige detaljer. Takene skal vurderes som del av byens taklandskap og behandles som en del av tiltakets samlede arkitektoniske uttrykk.
 - Materialbruk: Bygget skal utvendig primært utføres i lys tegl, trekledning og puss.
 - Balkonger skal utføres med rekkverk i transparente materialer.
 - Rekkverk på inntrukne balkonger skal utformes som en del av den tette fasaden, men den øverste del av rekkverket kan bestå av transparent materiale.
 - Ved nybygg og ombygginger skal takoppbygg integreres i den arkitektoniske utformingen. Rekkverk for takterrasse til boliger kan bygges over skjæringen mellom ytterveggenes ytre flate og takflaten, og skal trekkes minimum 1 meter fra takkant. Rekkverket skal bygges i glass eller annet transparent konstruksjon.
 - Takterrassen skal utformes med inndeling i, og møblering av, ulike oppholdssoner. Oppholdssonene skal ha nødvendig sol- og vindavskjerming ved hjelp av leegger, pergolaer, plantekar m.m.
 - Solfangere, vindavskjermingstiltak og pergolaer kan tillates oppført på tak. Tiltakene kan maksimalt bygge 2,4 meter over skjæringen mellom ytterveggenes ytre flate og takflaten, og skal trekkes minimum 1,5 meter inn fra fasadeliv.

- Levegger skal være inntrukket minimum 1,5 meter fra skjæringspunktet fra underliggende etasjes fasadeliv.
 - Minst 20 % av takterrassen skal beplantes, med minimum 40 cm vegetasjonsdekke for robust vegetasjon i ulike høyder.
 - Parkeringsareal i kjeller skal ikke eksponeres som fasade mot eksisterende gangvei i sør/ fremtidig gate i sør, fremtidig torg eller mot gnr/bnr 3/274.
- Boligkvalitet
 - Svalganger skal trekkes ut fra fasadeliv og utformes slik at de både begrenser innsyn og slipper inn dagslys ned langs fasaden og inn i leilighetene under. Det skal etableres private utearealer i soner mellom felles svalgang og boenhetens egen yttervegg. Svalganger skal ikke vende ut mot offentlig gate eller byrom.
 - Maksimum 35 % av leilighetene kan være mellom 35 og 50 m² BRA.
 - Minimum 40 % av leilighetene skal være 80 m² BRA eller større, hvorav inntil 20 % kan bygges som kombinasjonsbolig med utleieenhet på ca. 20 m² integrert.
 - Det tillates ikke boenheter under 35 m².
 - Leilighetene skal være gjennomgående.
 - Krav til uteoppholdsareal for boliger
 - Uteoppholdsarealet for boligene skal utgjøre minimum 16 % av boligenes samlede BRA. Minimum 60 % av dette skal ligge på terreng eller lokk. Av dette skal minimum 80 % være samlet felles uteoppholdsareal. Minimum 20 % av uteoppholdsarealet skal ha sollys i 5 timer per 1. mai, hvorav minst 3 av soltimene skal være mellom kl. 15.00 og 20.00.
 - Minst 25 % av uteoppholdsarealet på lokk skal ha minimum 80 cm jorddybde.
 - Det kan etableres beplantede forhager i sonen mellom yttervegg og gangvei.
 - Innenfor samlet felles uteoppholdsareal på terreng/lokk skal det tilrettelegges for lek for barn som ballspill, krocket etc., på minimum 100 m², og som ikke oppstykket av støttemurer, levegger og gangareal.
 - Det skal beplantes med klatreplanter og annen type vegetasjon langs støttemurer for å avdempe virkningen av disse.
 - Utomhusplan

- Sammen med søknad om rammetillatelse skal det for planområdet samlet innsendes utomhusplan i målestokk 1:200, herunder takplan i målestokk 1:100. Planen skal vise hvordan de ubebygde delene av tomten skal opparbeides som uteoppholdsareal for bygge- og anleggsformålene. Planen skal dokumentere utforming og materialbruk knyttet til møblerte oppholdsarealer, gjerder, levegger og støttemurer, gangveier, internveier med snuareal, parkeringsareal for bil og sykkel og oppstillingsplass for utrykningskjøretøy, håndtering av renovasjon, overvann og snø, stigningsforhold, belysning og skilting for universell utforming. Planen skal redegjøre for eksisterende og fremtidig terreng, trær, - beplantning og grønne vegetasjonsflater.
- Store trær med stammeomkrets over 100 cm, målt 1 meter over terreng, som må felles skal erstattes med nye trær.
- Blågrønn faktor (BGF): 0,7 skal oppnås slik det er vist i veileder for byggesak: Blågrønn faktor.
- Utomhusplanen skal godkjennes samtidig med rammetillatelsen.
- Utomhusarealene skal være ferdig og opparbeidet i henhold til godkjent plan før brukstillatelse gis.
- Renovasjon
 - Renovasjon skal anordnes med avfallsbrønner eller avfallsug.
 - Det tillates ikke avfallsløsninger i offentlig rom mot gate.

- Parkering

Frem til ny parkeringsnorm er vedtatt av bystyret skal parkering for bil og sykkel opparbeides etter følgende beregning:

- Det skal legges opp til bilparkering for boliger; maksimum 44 parkeringsplasser. All bilparkering skal legges under terreng.
- Minimum 10 % av bilparkeringsplassene skal være tilgjengelige for personer med funksjonsnedsettelse.
- Minimum 50 % av bilparkeringsplassene skal ha strømuttak for el-bil, med senere mulighet for tilretteleggelse for samtlige parkeringsplasser.
- Det skal etableres minimum 218 sykkelparkeringsplasser. Minimum 60 % av sykkelparkeringen skal etableres under tak i parkeringskjeller eller på utomhusarealer. I tillegg skal det tilrettelegges for sykkelparkering i tilknytning til innganger. Minimum 5 % av sykkelparkeringsplassene skal ha ladepunkt, og minimum 10 % av sykkelklassene skal være dimensjonert for transport- eller familiesykler.
- Deretter skal den til enhver tid gjeldende norm gjelde.

- Avkjørsel
 - Planområdet skal ha avkjørsel som vist med pil på plankartet.
 - Det skal i tillegg tilrettelegges for mulighet for biladkomst helt vest i planområdet.

1.1.2 Miljøhensyn

- Overvannshåndtering
 - Overvann skal tas hånd om åpent og lokalt. Det skal avsettes areal slik at overvann kan infiltreres, fordrøyes og ledes i trygge flomveier. Overvann fra planområdet skal ikke kunne forårsake flom på tilliggende arealer. Ved søknad om tillatelse til tiltak skal det dokumenteres hvordan lokal overvannshåndtering er ivarettatt, og hvor valg av løsning er begrunnet. Valgt løsning skal forelegges Vann- og avløpsetaten for uttalelse før tillatelse til tiltak. Overvannsløsning skal være opparbeidet før første tiltak i planområde tas i bruk.
I anleggsfasen tillates ikke ført urensset overvann inn på kommunens ledningsnett eller til resipient.
- Støy
 - Støynivå på uteoppholdsareal og utenfor fasader med vindu til rom for støyfølsom bruk skal på søknadstidspunktet tilfredsstillende anbefalte grenser i tabell 3 i Retningslinje for behandling av støy i arealplanleggingen, T-1442/2016, eller senere retningslinje som erstatter denne.
 - Avbøtende tiltak mot støy skal være ferdigstilt før midlertidig brukstillatelse gis.
 - Boligene skal ha minimum en fasade som vender mot stille side.
 - Alle leiligheter skal ha minst halvparten av oppholdsrommene, herunder minimum ett soverom mot stille side.
 - Fasade med vindu til rom for støyfølsom bruk, som er soleksponert og har støy over grenser for rød sone, skal være utstyrt med utvendig solavskjerming. Solavskjerming skal utføres som en integrert del av fasadeutformingen og ikke gi bygningen et avvisende uttrykk.
- Fjernvarme
 - Tiltak innenfor områder som omfattes av konsesjon gitt etter energiloven skal tilknyttes fjernvarmeanlegget. De til enhver tid gjeldende retningslinjer for bruk av fjernvarme i Oslo skal legges til grunn.
- Trafo
 - Det skal gis mulighet for etablering av ny nettstasjon som tilfredsstillende Hafslund Netts krav til nettstasjon innenfor planområdet.

- Anleggsperioden
 - Ved anleggsvirksomhet skal det gjennomføres tiltak som sikrer god og trygg fremkommelighet for fotgjengere og syklistene. Det skal likeledes sikres god fremkommelighet for kollektivtrafikken som berøres av det aktuelle anlegget.
 - Før det gis igangsettingstillatelse for tiltak, skal større trær med rotsone beskyttes.
- Krav om fossilfri bygge- og anleggsplass
 - Bygge- og anleggsplassen skal være fossilfri.
 - Alle maskinene på bygge- og anleggsplassen, herunder aggregater og kompressorer, skal bruke elektrisitet, bærekraftig biodrivstoff eller andre klimanøytrale og bærekraftige energikilder.
 - Kjøretøy som benyttes til transport av anleggsmaskiner, bygningmaterialer, løsmasser og lignende til og fra bygge- og anleggsplassen er unntatt fra kravet om bruk av fossilfritt drivstoff. Unntaket gjelder ikke for frakt internt på bygge- og anleggsplassen.

2 Samferdselsanlegg og teknisk infrastruktur (pbl. § 12-5 nr. 2)

2.1 Bestemmelser for Torg

- Torgarealet skal avsettes som del av et større fremtidig torg.

Rekkefølgebestemmelser og vilkår for gjennomføring

3 Opparbeidelse av tiltak utenfor planområdet

3.1. Ny stasjon for Fornebubanen

Før det kan gis igangsettingstillatelse for byggetiltak innenfor reguleringsplanen, skal ny stasjon med oppganger for Fornebubanen på Skøyen være sikret opparbeidet.

3.2. Torg ved Prinsessealléen og ny gate i gammel trikke trasé fra Gustav Vigelands vei til Askekroken

Før det kan gis igangsettingstillatelse for byggetiltak innenfor reguleringsplanen, skal følgende anlegg være opparbeidet eller sikret opparbeidet:

- Torg ved Prinsessealléen

- Ny gate i gammel trikke trasé fra Gustav Vigelands vei til Askekroken

3.3. Gate, torg og T-banestasjon

Opparbeidning av gate, torg og T-banestasjon skal skje i overensstemmelse med føringene som vil fastlegges i detaljreguleringsplan for Fornebubanen og i ny områderegulering for Skøyen og for oppfølgende detaljreguleringer.

**Detaljregulering og reguleringsbestemmelser ble
egengodkjent ved bystyrets vedtak av 21.04.2021 sak 89/21.
Bestemmelsene er i samsvar med bystyrets vedtak.**

Byrådsavdeling for byutvikling, den 11.10.2021.



Kommer ditt tiltak i konflikt med naturmangfoldet?

Naturmangfoldloven (nml) erstatter naturvernloven og trådte i kraft 01.07.2009. Loven gjelder for alt naturmangfold, og har som et overordnet mål å sikre biologisk mangfold, og oppfylle FNs mål om en miljømessig bærekraftig utvikling.

Registrert biologisk mangfold på tiltakseiendom eller naboeiendommer

Før du sender inn en bygge- eller delesøknad må du sjekke om det er registrert biologisk mangfold på tiltakseiendommen eller naboeiendommer. Dette kan du undersøke på våre nettsider i kartløsningen [Planinnsyn](#), eller du kan bestille et kart i vår bestillingstjeneste www.byggesak.com.

Hvis tiltaket ligger innenfor eller inntil arealer med registrert biologisk mangfold vil dette fremgå med rød og/eller sort skravur. Rød skravur markerer verdifull natur, mens sort skravur markerer uønskede arter. Ved bestilling av kart, vil det være vedlagt et eget kartblad i de tilfellene det er registrert naturmangfold innenfor det kartutsnittet.

Uttalelse fra Bymiljøetaten ved Miljødivisjonen

Bymiljøetaten har omfattende kunnskap om hvilke naturtyper og arter som er registrert i Oslo. Dersom det er registrert biologisk mangfold på eiendommen eller inntil 7 meter fra tiltaket, skal det foreligge uttalelse fra Bymiljøetaten før søknad behandles. Plan- og bygningsetaten oppfordrer tiltakshaver/ansvarlig søker til å innhente uttalelse i forkant av at byggesøknad innsendes. Hvis det ikke foreligger uttalelse fra Bymiljøetaten ved innsendelse av byggesøknad, vil Plan- og bygningsetaten oversende saken til Bymiljøetaten til uttalelse. Dette kan forlenge saksbehandlingstiden.

Naturmangfoldloven – krav til vurdering i byggesaken av prinsippene i §§ 8-12

Naturmangfoldloven § 7 fastslår at prinsippene i nml §§ 8-12 skal legges til grunn som retningslinjer ved utøving av offentlig myndighet. Naturmangfoldloven §§ 8-12 beskriver kunnskapsgrunnlag, føre-var-prinsippet, hensyn til økosystem og samlet belastning, fordeling av



kostnader ved miljøforringelse samt krav om miljøforsvarlige teknikker og driftsmetoder. De enkelte bestemmelsene kan ses på www.lovdatab.no.

Loven er særlig aktuell ved planlegging etter plan- og bygningsloven. Dersom nml ikke er vurdert i reguleringsplan, må prinsippene i nml §§ 8-12 vurderes særskilt i bygge- og delesaker. Dette gjelder blant annet alle bygge- og delesaker som behandles etter planer vedtatt før nml trådte i kraft.

Kommunen vil ved behandling av bygge- og delesaker foreta en vurdering av tiltakets konsekvenser for det samlede naturmangfoldet. Dette gjelder for alle typer tiltak inklusive anleggsveier, riggområder, deponiområder, grøfter, utomhusplaner, utvendig ledningsanlegg og andre infrastrukturtiltak. Plan- og bygningsetaten vil avveie hensynet til bevaring og vern av naturmangfold mot andre viktige samfunnsinteresser, som for eksempel behov for utbygging.

Ved forskrift er enkelte segmenter av biologisk mangfold gitt et særskilt vern. Dette gjelder artene dragehode, dverggås, elvesandjeger, eremitt, honningblom, klippeblåvinge, rød skogfrue og svarthalespove.

Prioriterte arter: Nml § 23, Forskrift 2011-05-20 (nr. 517-524) Enhver form for uttak, skade eller ødeleggelse av prioriterte arter er forbudt. Statsforvalteren er forvaltningsmyndighet (med unntak av dverggås der Miljødirektoratet er forvaltningsmyndighet).

I saker som kommer i konflikt med prioriterte arter og deres økologiske funksjonsområde må det søkes om dispensasjon hos Statsforvalteren. Gis det ikke slik dispensasjon må byggesøknaden avvises. Plan- og bygningsetaten kan ikke behandle søknaden før den er behandlet og besvart fra Statsforvalteren.

Utvalgte naturtyper: Nml § 52, Forskrift 2011-05-13 nr. 512.

En naturtype er en ensartet type natur som omfatter alt plante- og dyreliv og de miljøfaktorene som virker der. Naturtypene som er omfattet av forskriften er slåttemark, slåttemyr, hule eiker, kalklindeskog og kalksjøer.

Det skal tas særskilt hensyn til slike forekomster slik at man unngår forringelse av naturtypens utbredelse og økologiske tilstand. Noen utvalgte naturtyper er sortert i A-, B- og C-forekomster og innebærer at i avveiningen opp mot for eksempel utbyggingsbehov, så skal hensynet til forekomsten veie tyngre dersom det er tale om en A-forekomst enn dersom det er tale om en C-forekomst.

Dersom forekomsten ikke er behandlet i planprosessen og tiltaket kommer i konflikt med utvalgte naturtyper skal Plan- og bygningsetaten etter TEK § 9-4:

- Kreve at det ved oppføring, plassering og utforming av tiltak, tas særskilt hensyn til forekomsten.

- Kreve at tiltakshaver utarbeider en vurdering av konsekvensene for naturtypens utbredelse og tilstand.

Kravet om at det skal "tas særskilt hensyn til" utvalgte naturtyper gir grunnlag for å avslå en byggesak dersom inngrepet fører til en forringelse av naturtypens utbredelse og forekomstens økologiske tilstand. Det kan imidlertid være tilstrekkelig at det settes nærmere vilkår for gjennomføringen av et tiltak. Eventuelle kostnader for gjennomføringen av et slikt tiltak er tiltakshavers ansvar.

Miljødirektoratet har utarbeidet veiledere til forskriftene om utvalgte naturtyper og prioriterte arter. Se - www.miljodirektoratet.no.

Dersom det gis tillatelse til tiltak som berører forekomst av en eller flere utvalgte naturtyper, skal kommunen kunngjøre dette i en avis og varsle Miljøverndepartementet.

For mer informasjon om naturmangfoldloven se Miljøverndepartementets hjemmeside under tema Naturmangfold - www.regjeringen.no.

Om naturmangfold og registrert biologisk mangfold i Oslo

Oslo kommune har gjennom mange år kartlagt områder som er viktige for bevaring av biologisk mangfold i kommunen.

Oslo kommune har en rik og variert flora og fauna. Nesten 2/3 av alle arter som er funnet i Norge er registrert i kommunen. Over 300 av disse artene er sjeldne eller truet i nasjonal eller regional sammenheng. Kommunen har en rekke naturtyper og mange truede arter som finnes få andre steder i landet, for eksempel naturtyper og arter knyttet til øyene (kalkrike berg, kalkskog) og restbiotoper i byggesonen (for eksempel rike edelløvsog, kalkfurusog m.m.).

Dette gjør Oslo til en av kommunene med størst naturmangfold i landet, og unik som hovedstad i europeisk sammenheng. Samtidig er det i Oslo et meget sterkt press på naturarealer i byggesonen. Store naturområder er allerede omformet og nedbygd over en lang periode. Grønnstruktur i byggesonen er derfor ofte rester av tidligere sammenhengende naturtyper. Av de kartlagte lokalitetene er flest registrert innen naturtypene *viktig ferskvannslokalitet, dammer, kalkrike strandberg, naturbeitemark, hagemark, intakt lavlandsmyr, kalkskog, gammelskog, rik edelløvsog, gråor-heggeskog, rikere sumpskog, store gamle trær og viktige bekke drag*. De største konfliktene i forhold til naturmangfold er tap av leveområder, samt innføring av fremmede arter.



Oslo kommune
Oslo Plan- og bygningsetaten

Kommuneplanen fra 2015 til 2030.

Oslo kommune vedtok en ny kommuneplan 23. september 2015 som gjelder fram til 2030.

Dette har betydning for en rekke av de vedtatte reguleringsplanene i kommunen.

Ved bestilling av reguleringskart følger nå et utsnitt av kommuneplanen som viser arealbruk og hensynssoner for et større område rundt reguleringskartutsnittet.

Det er derfor viktig at alle som benytter reguleringskart fra Plan- og bygningsetaten i form av utskrifter eller en av våre innsynsløsninger kontrollerer informasjonen mot kommuneplanen.

For øvrige juridisk bindende kart, se link nedenfor:

<https://od2.pbe.oslo.kommune.no/kart/?mode=kommuneplan>

Informasjon om kommuneplanen finner du på:

<https://www.oslo.kommune.no/getfile.php/1374702/Innhold/Politikk%20og%20administrasjon/Politikk/Kommuneplan/Ny%20kommuneplan%202015/Kommuneplan%202015%20del%202%20justert%2031.01.2017.pdf>



Viktig informasjon om digital søknad

Fra 1. juli 2025 må både profesjonelle og private sende byggesøknader fra en digital søknadsløsning, ikke via e-post.

Se mer informasjon på Oslo kommunes hjemmesider:

<https://www.oslo.kommune.no/plan-bygg-og-eiendom/skal-du-bygge-rive-eller-endre/digital-innsending-av-byggesoknader/>

Informasjon om høyder i reguleringskart

Høydegrunnlag

1. Januar 2015 skiftet Plan- og bygningsetaten høydereferanse fra Oslo lokal høyde (OLH) til NN2000. Flere eldre reguleringsplaner har Oslo lokal høyde (OLH) som høydereferanse. Når du skal i gang med et byggeprosjekt, er det derfor viktig at du sjekker hvilken høydereferanse som er brukt i reguleringsplanen. Skal du prosjektere et tiltak i en plan med OLH som høydereferanse, må du for saker sendt inn etter 1.1.2015 legge til 37 cm på høyder angitt i reguleringskartet.

Virkninger av planbestemmelser

Det er den faktiske terrengsituasjonen på vedtakstidspunktet for en reguleringsplan som gjelder. Dersom det er bestemmelser som omhandler høyder, må det vurderes hvorvidt det er nødvendig å undersøke nærmere den faktiske situasjonen på vedtakstidspunktet for planen. Ansvarlig søker har sammen med ansvarlig prosjekterende ansvar for dette. Ved behov for nærmere avklaring av bestemmelser, vennligst ta kontakt med vårt kundesenter.

Hvordan finne vedtatte reguleringskart

Reguleringskart kan finnes i [Planinnsyn](#).

Nabolagsprofil

Prinsessealléen 2C - Nabolaget Skøyen - vurdert av 186 lokalkjente

Nabolaget spesielt anbefalt for

- Godt voksne
- Etablerere
- Enslige



Offentlig transport

| | |
|---|--------------------|
| 🚶 Thune Linje 13 | 2 min 🚶 0.2 km |
| 🚶 Thune Linje 20, 31 | 2 min 🚶 0.2 km |
| 🚶 Skøyen stasjon Totalt 9 ulike linjer | 6 min 🚶 0.5 km |
| 🚶 Borgen Linje 1, 2, 3, 5 | 21 min 🚶 1.8 km |
| 🚶 Oslo S Totalt 24 ulike linjer | 12 min 🚶 7.1 km |

Skoler

| | |
|---|--------------------|
| Skøyen skole (1-7 kl.) 672 elever, 38 klasser | 17 min 🚶 1.4 km |
| Smestad skole (1-7 kl.) 538 elever, 31 klasser | 18 min 🚶 1.5 km |
| Uranienborg skole (1-10 kl.) 789 elever, 43 klasser | 7 min 🚶 2.7 km |
| Sollerudstranda skole (8-10 kl.) 79 elever, 18 klasser | 8 min 🚶 4.1 km |
| Fagerborg skole (8-10 kl.) 416 elever, 25 klasser | 9 min 🚶 4.1 km |
| Ullern videregående skole 530 elever, 20 klasser | 24 min 🚶 2 km |
| Hartvig Nissens skole 630 elever | 7 min 🚶 2.7 km |



Kvalitet på skolene

Veldig bra 91/100



Opplevd trygghet

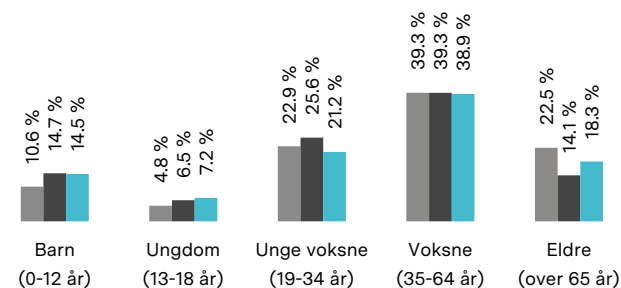
Veldig trygt 89/100



Naboskapet

Høflige 61/100

Aldersfordeling



| Område | Personer | Husholdninger |
|---------------|-----------|---------------|
| Skøyen | 2 985 | 1 719 |
| Oslo og omegn | 999 185 | 490 708 |
| Norge | 5 425 412 | 2 654 586 |




Barnehager

| | |
|---|-------------------|
| Askeveien barnehage (1-5 år) 87 barn | 4 min 🚶 0.3 km |
| Casinetto Borettslags barnehage (1-5 ... 17 barn | 6 min 🚶 0.5 km |
| Casinetto barnehage (1-5 år) 63 barn | 8 min 🚶 0.6 km |

Dagligvare

| | |
|---|-------------------|
| Bunnpris Skøyen Atrium Post i butikk, søndagsåpent | 3 min 🚶 0.2 km |
| Meny Skøyen | 6 min 🚶 |

Primære transportmidler









-  1. Egen bil
-  2. Buss
-  3. Tog/t-bane

 **Kollektivtilbud**
Veldig bra 96/100

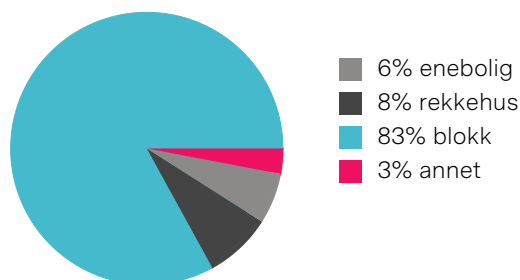
 **Vedlikehold hager**
Godt velholdt 89/100

 **Vedlikehold veier**
Godt velholdt 89/100

Sport

-  Casinotto balløkke 6 min 
Ballspill 0.4 km
-  Oslo Tennisklubb 9 min 
Tennis 0.5 km
-  SATS Sjølyst 6 min 
-  EVO Sjølyst 6 min 

Boligmasse







«Stille og rolig, nær alt, kort vei til sjøen og Bygdøy. Fint sted.»

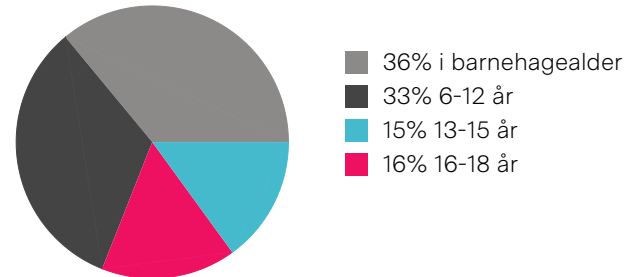
Sitat fra en lokalkjent



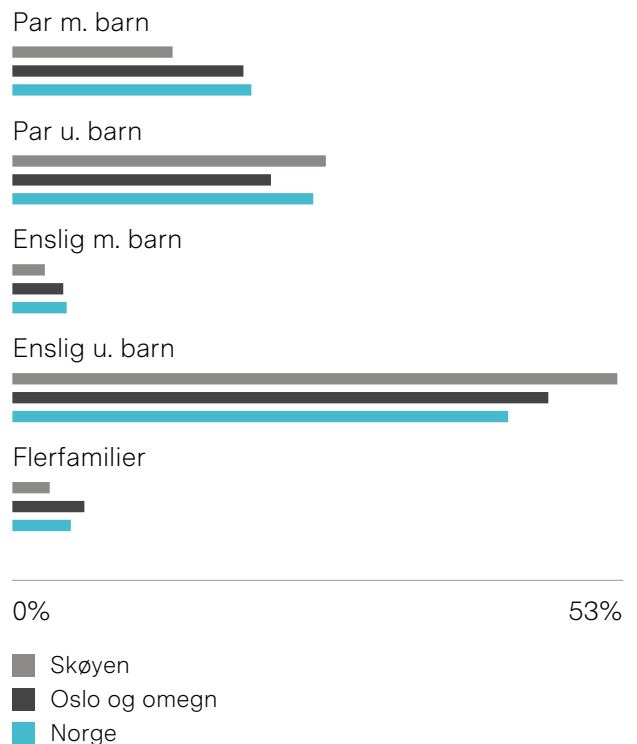
Varer/Tjenester

-  Tårnhuset 5 min 
-  Boots apotek Skøyen 5 min 

Aldersfordeling barn (0-18 år)



Familiesammensetning



Sivilstand

| | | Norge |
|---------------|-----|-------|
| Gift | 31% | 33% |
| Ikke gift | 54% | 54% |
| Separert | 10% | 9% |
| Enke/Enkemann | 5% | 4% |

