Boa



Tommy Friestad Gründer / Markedsfører / Eiendomsmegler MNEF / Partner Tlf +47 959 95 320 E-post tommy@boaeiendom.no

SVOLDERGATA 8 A

PRISANTYDNING
14 350 000,-

4(5)-roms endeleilighet med spektakulær utsikt over Oslofjorden. Renovert 2025. Heis. Balkong. Peis. Garasje*

BRA-I
121 kvm

OM EIENDOMMEN

Påkostet utsiktsleilighet i 5. etasje i en funkisgård fra 1938 på Skillebekk. Leiligheten oppleves meget romslig med vid utsikt og lys fra øst, syd og vest. Oppholdsrommene er store og gir plass til flere soner, med peisestue, stue og spisestue i tilknytning til kjøkkenet. Eikeparkett og teakdetaljer gir hjemmet et varmt materialpreg.

– Stilrent kjøkken fra Ask og Eng fra 2025 med integrerte hvitevarer.
– Bad totalrenovert i 2025 med takdusj, nedsenket dusjsone og gulvvarme.
– Behagelig adkomst med heis til 5. etasje.
– Separat toalettrom i tillegg til badet.
– Åpen peis og takhøyde opptil 2,64 meter.
– Overbygget balkong på ca. 5 m² med utgang fra spisestuen.
– Plassbygde garderobeskap, anretningsskap og bokhylle i stuen.
– Fyring, varmtvann og fiberbredbånd inkludert i felleskostnadene.
– Elektrisk anlegg rehabilitert i 2025 med dokumentasjon.
– God bodplass med to kjellerboder på totalt ca. 15 kvm.
– Mulighet for kjøp av garasjeplass med elbil lader i bakgård for 1.250.000,-

Velkommen til visning!

NØKKELINFORMASJON

Boligtype	**Leilighet**
Eierform	**Selveier**
Bruksareal (BRA)	**136 m²**
BRA-I	**121 m²**
BRA-E	**15 m²**
Tomteareal	**2092 m²**
Antall rom	**5**
Antall soverom	**3**
Etasje	**5**
Byggeår	**1938**
Energimerking	**D - Yellow**

ØKONOMI

Prisantydning	**kr 14 350 000,-**
Andel fellesgjeld	**kr 264 735,-**
Felleskostnader/mnd	**kr 7 960,-**
Primær formuesverdi	**kr 3 745 000,-**
Sekundær formuesverdi	**kr 14 350 000,-**

Omkostninger

Boligkjøperforsikring	**kr 13 900**
Tinglysing pantedokument	**kr 545**
Tinglysing skjøte	**kr 545**
Pantattest kjøper	**kr 300**
Dokumentavgift	**kr 365 350**

INNHOLD OG BESKRIVELSE

Entré

Entré og adkomst

Leiligheten ligger i femte etasje i en funkisgård fra 1938, med behagelig adkomst med heis. Den gjennomgående plasseringen gir lys fra øst, syd og vest, og boligen har inngang fra både hovedtrappen og baktrappen.

Entréen har enstavs eikeparkett og malte flater. Plassbygde garderobeskap, kott og anretningsskap gir oppbevaring til klær og hverdagsutstyr. Gangen leder videre til oppholdsrommene.

Stue og peisestue

Oppholdsrommene har vid utsikt og lysinnfall fra flere himmelretninger. Stue og peisestue gir plass til ulike sittegrupper og soner, med rom for både samvær og en roligere leseplass. Den åpne peisen og den plassbygde bokhyllen gir interiøret særpreg.

Enstavs eikeparkett, vindusrammer i teak og malte flater gir et varmt og sammenhengende uttrykk. Takhøyden er målt til opptil 2,64 meter. Radiatorene er i hovedsak bygget inn og inngår som en del av innredningen. De er tilknyttet gårdens felles bergvarmeanlegg, med fyring inkludert i felleskostnadene.

Spisestue

Spisestuen har plass til et romslig spisebord og ligger i åpen forbindelse med kjøkkenet. Sammenhengen mellom rommene gjør det enkelt å samle gjester rundt matlaging og måltider. Herfra er det direkte utgang til den overbygde, sydvestvendte balkongen.

Vinduer og balkongdør har rammer og karmer i teak. Elektrisk markise over vinduet gir mulighet for å skjerme mot solen.

Kjøkken

Det påkostede kjøkkenet fra Ask og Eng ble montert i 2025. Glatte, bambusfinerte fronter med integrerte grep kombineres med benkeplater og veggplate i bambus. Materialbruken gir kjøkkenet et helhetlig uttrykk som harmonerer med boligens øvrige tredetaljer.

Innredningen har god skap- og benkeplass, med både benkeskap og høyskap. Oppvaskkummen i børstet rustfritt stål er underlimt og har blandebatteri fra Toni Copenhagen. Induksjonstopp med integrert kullfilterventilator fra Bora, stekeovn, oppvaskmaskin og kombiskap er integrert i innredningen.

Ved vinduet er det sitteplasser til morgenkaffen eller et mindre måltid. En skapnisje med hyller gir ytterligere oppbevaring, og en elektrisk markise skjermer vinduet ved behov.

Balkong

Fra spisestuen er det utgang til en overbygget, sydvestvendt balkong på ca. 5 m². Den høye plasseringen gir utsyn, og selger fremhever gode solforhold. Balkongen har malt betongdekke, pusset og malt rekkverk og beslag i kobber.

Bad

Badet ble totalrenovert i 2025, med nytt sluk og ny membran. Arbeidene er dokumentert med arbeidsbeskrivelse og bilder. Gulvfliser av typen Lundhs antique granitt, keramisk flis på vegg, kombineres med finert innredning og benkeplate i Lundhs antique granitt. Gulvvarme og innfelte spotter gir komfort og belysning.

Dusjsonen er nedsenket og avskjermet med glass. Her er det takmontert dusj, hånddusj og innebygget blandebatteri. Servantskapet har glatte fronter med integrerte grep og underlimt servant, med veggmontert armatur over. Vegghengt toalett og fuktstyrt avtrekk kompletterer rommet.

Toalettrom

Et separat toalettrom kommer i tillegg til badet. Rommet har flislagt gulv og pussede, malte vegger og himling. Innredningen består av veggmontert servant og gulvmontert toalett.

Hovedsoverom

Hovedsoverommet er av god størrelse og har teppe på gulv og malte flater. Her er det plass til dobbeltseng og garderobeskap. Teppet gir rommet en mykere karakter og nesten litt hotell-følelse om morgen og kveld.

Soverom 2

Soverommet er av fin størrelse med god plass til seng og skap. Enstavs eikeparkett og malte flater viderefører materialbruken fra resten av leiligheten.

Soverom 3

Det tredje soverommet er innredet med enstavs eikeparkett og malte veggflater.

Oppbevaring og oppgraderinger

Leiligheten disponerer to kjellerboder på ca. 6,1 og 9,2 m², samlet ca. 15 m². Dette gir god bodplass i tillegg til garderobene og skapinnredningen inne i boligen.

Det elektriske anlegget ble rehabilitert i 2025, med automatsikringer, ledningstrekk, brytere og stikkontakter. Samsvarserklæring er fremvist. Gårdens soilrør ble strømpefornyet i 2023. Fyring, varmtvann og fiberbredbånd er inkludert i felleskostnadene.

Budgivning

Alle bud skal inngis skriftlig til megler. Det første budet skal inngis på budskjema påført budgivers signatur. I tillegg må budgiver ha legitimert seg. Senere bud kan inngis per e-post til: boa@boaeiendom.no, SMS til megler eller per fax til megler: Fax. 22 11 00 10. Bud kan også inngis via budgivningsplattform på nett eller app. Velges denne løsning, er det ikke krav til å sende det første budet på budskjema.

Megler skal så snart som mulig bekrefte skriftlig overfor budgiver at bud er mottatt. Bud som ikke er skriftlig, eller som har kortere akseptfrist enn til kl. 12.00 første virkedag etter siste annonserte visning, vil ikke bli formidlet til selger. Et bud er bindende for budgiver når budet er kommet til selgers kunnskap. Selger står fritt til å akseptere eller forkaste ethvert bud, og er således ikke forpliktet til å akseptere det høyeste budet på eiendommen.

Megler skal, i den grad det er nødvending og mulig, informere de involverte i budrunden skriftlig om status i budgivningen. Megler er forpliktet til å legge til rette for en forsvarlig avvikling av budrunden, og for at budene skal kunne bli behandlet og videreformidlet skriftlig til alle involverte parter, må ethvert bud ha en tilstrekkelig lang akseptfrist. Selger må skriftlig akseptere budet før budaksept kan formidles til budgiver. Budforhøyelser skal derfor ha akseptfrist på minimum 30 minutter fra budet inngis.

Oppgjør

Kjøpesum, samt omkostninger, skal være inne på meglers klientkonto innen overtagelse.

Bakgrunn for salgsoppgaven

Salgsoppgaven er utarbeidet ut ifra opplysninger som er gitt av selger, befaring av eiendommen samt innhenting av nødvendige dokumenter og evt. takst/ tilstandsrapport.

Boligkjøperforsikring

Kjøper du bolig gjennom Boa Eiendomsmegling kan du tegne Boligkjøperforsikring gjennom HELP. Forsikringen tegnes senest ved kontraktssignering. Kontakt gjerne megler for utfyllende informasjon om Boligkjøperforsikring og HELP.

Copyright

All tekst og alle bilder i denne annonse er © BOA Eiendomsmegling og uautorisert kopiering eller gjenbruk er ikke tillatt.

Forhold ved boligen

For feil og mangler oppfordres De til grundig gjennomgang av eiers egenerklæring og takst/ tilstandsrapport. Vi oppfordrer alle til å ta med bygningskyndig fagmann for nærmere gjennomgang av boligen.

BILDEGALLERI



Les mer om arealberegningen

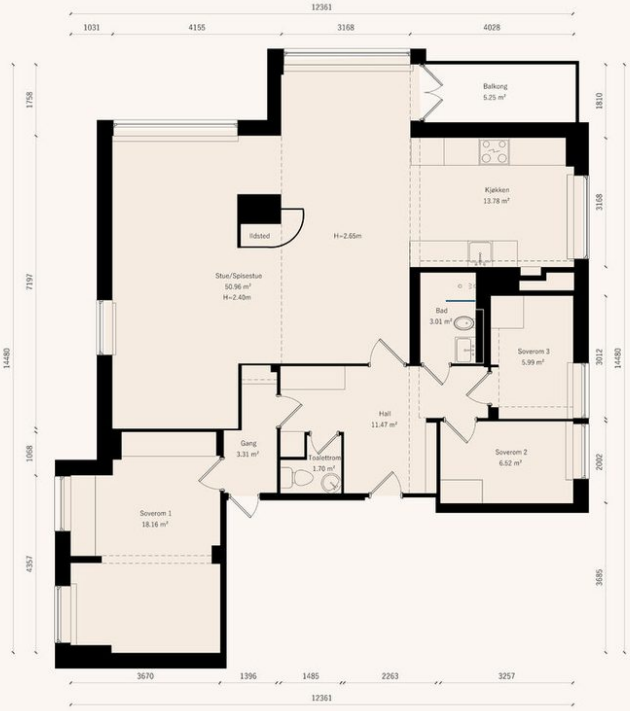

Svoldergata 8A

Planløsningen er ikke i målestokk, avvik kan forekomme.
Oppgitte arealer er omtrentlige og ikke juridisk bindende.

Boa




























BORING.






RODIN














#Nomad
ROLF HANSON RETROACTIVE




































PERSONHEIS
LAST 1 PERSONER



2 boder i kjeller



Kjellerbod ca. 6,1 m²



Kjellerbod ca. 9,2 m²















BELIGGENHET

Svoldergata 8 A ligger i et veletablert og klassisk boligstrøk nederst på Skillebekk i bydel Frogner. Området kjennetegnes av ærverdig bygårdsbebyggelse fra forrige århundreskifte, skjermede gårdsrom og frodige gateløp med lite gjennomgangstrafikk. Her

bor man i rolige omgivelser med umiddelbar nærhet til sjøen ved Frognerkilen, samtidig som det er kort vei til pulserende byliv ved Solli plass, Aker Brygge og Bygdøy Allé. Nærområdet byr på en fin balanse mellom grønne parker, maritime rekreasjonsmuligheter og et bredt spekter av servicetilbud, spisesteder og kulturopplevelser.

NÆRHET TIL SKOLE OG BARNEHAGE
Området har et godt og variert tilbud av både barnehager og skoler på alle klassetrinn innen kort gangavstand fra boligen.

Barnehager:
- Portnerboligen naturbarnehage (2-5 år): ca. 0,4 km / 5 minutters gange
- Tinkern Kanvas-barnehage (0-5 år): ca. 0,4 km / 6 minutters gange
- Tusindhuus barnehage (0-2 år): ca. 0,5 km / 7 minutters gange

Skoler:
- Ruseløkka skole (1-10. trinn): ca. 1,3 km / 16 minutters gange
- Uranienborg skole (1-10. trinn): ca. 1,3 km / 17 minutters gange
- Kristelig Gymnasium grunnskole (8-10. trinn): ca. 2,4 km / 7 minutter med bil
- Oslo Handelsgymnasium (videregående skole): ca. 1,0 km / 12 minutters gange
- Hartvig Nissens skole (videregående skole): ca. 1,0 km / 13 minutters gange

For familier med barn i barnehagealder ligger populære alternativer som Portnerboligen naturbarnehage og Tinkern Kanvas-barnehage like i nabolaget. Både Ruseløkka skole og Uranienborg skole dekker hele grunnskoleløpet fra 1. til 10. trinn, og anerkjente videregående skoler som Oslo Handelsgymnasium og Hartvig Nissens skole ligger begge i behagelig gangavstand.

OFFENTLIG TRANSPORT OG KOMMUNIKASJON
Fra Svoldergata er kollektivdekningen usedvanlig god, med rask og enkel tilgang til både trikk, buss, tog og T-bane.

Kollektivknutepunkter og linjer:
- Skillebekk trikkeholdeplass: ca. 0,3 km / 4 minutters gange (linje 13)
- Filipstad bussholdeplass: ca. 0,6 km / 7 minutters gange (linje VY66, NW192)
- Solli plass: få minutters gange unna med et bredt utvalg av buss- og trikkeforbindelser
- Nationaltheatret stasjon: ca. 1,8 km / ca. 15-20 minutters gange eller en kort trikketur, med alle T-banelinjer (linje 1, 2, 3, 4 og 5), lokaltog, regiontog og Flytoget
- Oslo S: ca. 4,9 km / ca. 10 minutters reise med bil eller tog

Trikk linje 13 fra Drammensveien og Skillebekk tar deg raskt inn mot sentrum, Nationaltheatret, Jernbanetorget og videre østover, samt mot Skøyen og Bekkestua i vest. Fra Nationaltheatret har du direkte forbindelse til hele T-banenettet og hyppige avganger med Flytoget til Oslo Lufthavn Gardermoen. For bilister er det enkel adkomst ut på E18 via Drammensveien og Filipstadveien, med gode forbindelser både vestover mot Asker og Bærum og østover mot sentrum og E6.

FASILITETER OG SHOPPING
Nærområdet på Skillebekk og Frogner byr på et komplett utvalg av hverdagsfasiliteter, spesialforretninger og handelstilbud.

Dagligvare og apotek:
- Joker Skillebekk: ca. 0,2 km / 3 minutters gange (søndagsåpent)
- Kiwi Bygdøy Allé: ca. 10 minutters gange
- Vitusapotek Fredrik Stangs gate: ca. 7 minutters gange

Kjøpesentre og handlegater:
- Solli plass og Bygdøy Allé: Få minutters gange unna finner du et rikt utvalg av nisjebutikker, interiørforretninger, bakerier, delikatesseforretninger og treningssentre.
- Aker Brygge og Tjuvholmen: ca. 14 minutters gange unna, med et eksklusivt utvalg av klesforretninger, motehus, bokhandlere, vinmonopol og maritime handlegater langs bryggekanten.
- Oslo sentrum og Karl Johans gate: ca. 20 minutters gange eller en kort trikketur unna, med kjente varemagasiner som Steen & Strøm, Paleet og Eger samt et omfattende servicetilbud med legekontorer, tannleger og posttjenester.

AKTIVITETER OG FRITID

For den aktive og friluftsinteresserte har Skillebekk en særdeles attraktiv beliggenhet med umiddelbar nærhet til parker, sjøen og varierte idrettsanlegg.

Parker og rekreasjonsområder:
- Framneshaven (Tinkern): En idyllisk høydepark på Skillebekk med åpne gressplener, skulpturer av Fredrik Raddum og flott utsikt over Filipstad, innseilingen til Frognerkilen og Bygdøy.
- Lilleparken: Et hyggelig lokalt møtested i krysset Svoldergata og Niels Juels gate, opparbeidet med benker og trelekeplass.
- Skarpsnoparken og Hydroparken: Velholdte grøntområder i nærområdet med turstier og frodige trær.
- Frognerstranda og Frognerkilen: Rett nedenfor Skillebekk når du gang- og sykkelveiene langs sjøen, som leder videre ut mot badeplassene, turstiene og museene på Bygdøy.
- Trettenparken: En moderne aktivitetspark på Filipstad med skatepark, treningsapparater for egenvektstrening og kunstinstallasjonen Oslo Treet.
- Kongen Marina: Maritimt samlingspunkt langs Frognerstranda med flytende badstue, paddleboard-utleie og servering ved vannkanten.

Trening og idrett:
- Reichweins plass balløkke: ca. 0,9 km / 11 minutters gange
- Trafotaket streetbasketanlegg: ca. 0,9 km / 11 minutters gange
- SATS Solli plass: ca. 10 minutters gange
- Studio Jobbsprek: ca. 15 minutters gange

LOKALE STEDER OG ATTRAKSJONER
Skillebekk og de tilstøtende gatene på Frogner og Solli plass er kjent for sitt levende og varierte restaurant- og kulturliv. Her finner du alt fra tradisjonsrike nabolagsperler til anerkjente spisesteder, kaffebarer og kulturinstitusjoner.

Serveringssteder og restauranter:
- Hos Thea: Klassisk institusjon i Gabels gate 11, etablert i 1987, kjent for sine sesongbaserte fransk-nordiske menyer i en lun og hjemmekoselig atmosfære.
- Bono: Intim italiensk trattoria i Niels Juels gate 25 med fersk håndlaget pasta og autentiske råvarer.
- Antonietta: Tradisjonsrik toskansk matopplevelse i Niels Juels gate 51 med åpen vedgrill og fersk pasta.
- Forest & Brown: Hyggelig nabolagspub i Niels Juels gate 31 med klassisk treinteriør og godt utvalg.
- Skovveien Bar & Pizza: Populært samlingssted ved Riddervolds plass med surdeigspizza og vin.
- Brasserie Ouest: Elegant parisisk bistro i Elisenbergveien 19 med fransk vinkart og klassiske brasserieretter.
- Palace Grill: Legendarisk spisested i Solligata med kreativ flerretters meny og intim atmosfære.
- Alex Sushi: Anerkjent sushirestaurant i Cort Adelers gate like ved Solli plass.
- Kaffekultur: Mocca Kaffebar & Brenneri i Niels Juels gate og Kaffebrenneriet i Skovveien er etablerte favoritter for kvalitetskaffe og ferske bakverk.

Kultur og opplevelser:
- Sommerro og Vestkantbadet på Solli plass: Det restaurerte art deco-anlegget med takterrasse, restauranter, velværefasiliteter og Ekspedisjonshallen med live jazz.
- Ambassaden i Henrik Ibsens gate: Eero Saarinens modernistiske ikon, nylig gjenåpnet med brasserier, servering og arrangementslokaler.
- Nasjonalbiblioteket: Kulturinstitusjon ved Solli plass med historiske lesesaler, utstillinger og veggfresker av Emanuel Vigeland og Per Krohg.
- Gimle Kino i Bygdøy Allé: Oslos tradisjonsrike kino fra 1939 med vinservering og direktesendte operaforestillinger.
- Vestkanttorvet: Oslos eldste faste utendørsmarked på Amaldus Nielsens plass med antikviteter, vintage og ferske vafler hver lørdag.
- Olaf Bulls plass: Nabolagets sentrale plass ved Drammensveien, utsmykket med fonteneskulpturen Bølgen.
- Svoldergata og Gabels gate har dessuten en spesiell plass i Oslos litterære historie som kjente kulisser i Lars Saabye Christensens roman Beatles.

STANDARD

Standard hentet fra tilstandsrapport med befaring 04.09.2026 og rapportdato 23.09.2026:

Overflater:
Gulv: Eldre og noe nyere 1-stavs eikeparkett i entré, kjøkken og de fleste oppholdsrom. Teppe på hovedsoverom. Flisbelagte overflater på bad og toalettrom.
Vegger: Pussede og malte overflater. Flisbelagte overflater på bad.
Himling: Pussede og malte overflater, samt nedforede gipshimlinger med pussede og malte overflater og innfelte spotter. Himlingshøyde i boligen er målt til ca. 2,52–2,64 meter.

Kjøkken:
Kjøkkenet har åpen løsning mot spisestuen og er innredet med bambusfinerte glatte fronter med integrerte grep på benkestammer og høyskap. Benkeplater og splash-back i bambus. Underlimt oppvaskkum i børstet rustfritt stål og 2-greps blandebatteri. Integrert induksjonstopp med avtrekksventilator med kullfilter, stekeovn, oppvaskmaskin og kombiskap. Synlig komfyrvakt. Skapnisje med hyller, sitteplasser ved vindu og elektrisk markise over vindu.

Bad:
Badet ble oppgradert i 2025 og har flislagte overflater på gulv og vegger samt nedforet gipshimling med innfelte spotter. Varmekabler i gulv og elektrisk/kondensstyrt avtrekksventil på vegg. Servantskap med glatte finerte fronter med integrerte grep, heldekkende benkeplate i sten med underlimt servant og veggmontert innebygget 1-greps blandebatteri. Vegghengt toalett med innebygget sisterne. Nedsenket dusjsone med takmontert dusj, innebygget 1-greps blandebatteri, hånddusj, dusjvegg i glass og åpent rennesluk.

Toalettrom:
Toalettrommet har flisbelagt gulv, pussede og malte flater på vegger og i himling samt naturlig ventilering med termisk oppdrift. Innredet med veggmontert servant med 1-greps armatur og gulvmontert toalett.

BYGNINGSINFORMASJON

Byggemåte utvendig er hentet fra vedlagte tilstandsrapport med befaring 04.09.2026 og rapportdato 23.09.2026:

Bygning generelt:
Boligbygg med bærende konstruksjoner, fasader og leilighetsskillende vegger oppført i mur- og teglstenskonstruksjoner. Yttervegger er belagt med fuget teglsten. Grunnmur er oppført i mur- og betongkonstruksjoner, og bygningen er oppført med støpte dekker/gulv mot grunn. Etasjeskillere i mur-/betongkonstruksjoner med tilfarere av tre og oppforede tregulv. Tilnærmet flat takkonstruksjon med taktekking av papp/folie over deler av leiligheten. Bygningen er oppført i henhold til datidens byggeskikk, og det er registrert mindre skjevheter samt mindre nivå- og høydeforskjeller på ca. 20–25 mm gjennom de målte rommene.

Vinduer:
Lakkerte/oljede vindusrammer og karmer i teak med 2-lags isolerglass merket 1991. Det er ikke opplyst eller registrert punkterte isolerglass. Vinduene og isolerglassenes normale brukstid er mer enn halvgått. Det er registrert noe avflassing på værutsatte utvendige karmer. Enkelte vinduer er trege å åpne/lukke, og ett eller flere vinduer lar seg ikke åpne. Det mangler vannbrettsbeslag under vindu ved balkong, og det er registrert manglende avstand mellom bunnkarm og vannbrettsbeslag. Det er i tillegg registrert enkelte utettheter i øvre del av vindusrammer på isolerglass i spisestuen, samt åpning mellom vindusramme og veggkonstruksjon bak vinduslist.

Dører:
Brannklassifisert og lydisolert entrédør (EI30/dB35) med trefinerte glatte overflater fra felles hovedtrapp. Brannklassifisert og lydisolert inngangsdør (EI30/dB35) med malte glatte overflater fra felles baktrapp. Dørene er funksjonstestet og fungerte tilfredsstillende.

Terrassedør:
Lakkerte/oljede balkongdører med rammer og karmer i teak med 2-lags isolerglass merket 1991. Det er ikke opplyst eller registrert punkterte glass. Dørene og isolerglassenes normale brukstid er mer enn halvgått. Det er registrert noe avflassing på utvendige karmer, og det mangler beslag i underkant av terskel.

Balkonger / Terrasser:
Overbygget vestvendt balkong på ca. 5,25 m² med adkomst fra spisestue. Balkongen er oppført i utkragende mur- og teglstenskonstruksjoner med malt betongdekke, sluk i gulv, beslag i kobber og rekkverk med pussede og malte overflater. Rekkverket er målt til ca. 0,85 meter, noe som er lavere enn dagens forskriftskrav. Tilstandsrapporten har registrert dette som et forhold som åpenbart kan medføre fare for helse, miljø og sikkerhet, og anbefaler å utbedre rekkverket slik at høyden tilfredsstiller gjeldende krav (1,2 meter), da fallhøyden er mer enn 10 meter. Endringer av byggets ytre krever styrets forhåndsgodkjenning. Terskelhøyde fra balkong til oppholdsrom er rett under 10 cm. Det er registrert riss/sprekker i balkongdekket, noe svakt fall mot sluk, og det er ikke montert beslag mellom yttervegg og balkong.

Viktig! Se vedlagt tilstandsrapport for informasjon om vurdering av tilstandsgrad (TG1, TG2 og TG3), avvik og tiltak på de ulike bygningsdelene.

Tekniske installasjoner er hentet fra vedlagte tilstandsrapport med befaring 04.09.2026 og rapportdato 23.09.2026:

Vannledninger:
Synlige og skjulte rørføringer med rør-i-rørsystem. Fleksible vannledninger er lagt i trekkerør fra fordelerkobling ved hovedvanninntak frem til fordelerskap med fordelingsstammer i vegg på lite soverom. Synlige tettemuffer på varerør og lekkasjesensor med automatisk stengeventil i benkeskap på kjøkken og i vegg ved vaskemaskin. Avrenningsrør til våtrom og synlig fordelingsoversikt over vannrør i fordelerskapet.

Avløpsrør:
Synlige deler av innvendige avløpsrør er i støpejern og plast. Alle soilrør ble restaurert med strømpe i 2023. Åpent rennesluk med synlig vannlås, banemembran og klemring på bad.

Ventilasjon:
Naturlig ventilasjon med termisk oppdrift. Tilluft og utlufting via vinduer og balkongdør. På bad er det montert elektrisk/kondensstyrt avtrekksventil på vegg og luftespalte under dørbladet. Kjøkkenet har integrert avtrekksventilator med kullfilter i induksjonstoppen. Det er registrert manglende ventiler på flere innvendige avtrekkskanaler, kanaler under vinduene er gjenstøpt, og det mangler luftespalte i/rundt dør på toalettrom.

Varmtvannstank:
Bygningen har felles varmtvannsforsyning.

Varme:
Leiligheten oppvarmes med originale, i hovedsak innbygde veggmonterte radiatorer med nyere ventiler, tilknyttet felles bergvarmeanlegg i gården. Det er i tillegg varmekabler i gulv på bad. Radiatorene har nådd sin forventede normale brukstid.

Elektrisk anlegg:
Skjult og åpent elektrisk spredernett. Sikringsskap med automatsikringer og digital strømmåler er plassert i felles gang i baktrapp. Anlegget er rehabilitert med automatsikringer, ledningstrekk, brytere og stikkontakter av Framtid Elektro AS, og det foreligger samsvarserklæring datert 05.04.2025.

Viktig! Se vedlagt tilstandsrapport for informasjon om vurdering av tilstandsgrad (TG1, TG2 og TG3), avvik og tiltak på de ulike bygningsdelene.

Tilstandsgrader iht. tilstandsrapporten:
Tilstandsrapporten har 14 bygningsdeler med tilstandsgrad 2 (TG 2), én bygningsdel som ikke er undersøkt (TG IU) og ingen med tilstandsgrad 3. Avvikene er gjengitt i kortform under. Se tilstandsrapporten for fullstendig beskrivelse.

TG IU – ikke undersøkt:
- Våtrom, 5. etasje, dusj/wc – hulltaking: Hulltaking er ikke utført, da det ikke er praktisk mulig å gjennomføre. Våtrommets omsluttende vegger består av mur-/betongkonstruksjoner. Våtrommet er renovert i 2025.

TG 2 – avvik som kan kreve tiltak:
- Utvendig – vinduer: Vinduene og isolerglassenes normale brukstid er mer enn halvgått. Noe avflassing på utvendige karmer. Enkelte vinduer er trege å åpne/lukke, og ett eller flere vinduer lar seg ikke åpne. Manglende avstand mellom bunnkarm og

vannbrettsbeslag. Enkelte utettheter i øvre del av vindusrammer på isolerglass i spisestuen, og åpning mellom vindusramme og veggkonstruksjon bak vinduslist i spisestuen.
- Utvendig – balkongdør: Dørene og isolerglassenes normale brukstid er mer enn halvgått. Det mangler beslag i underkant av terskel, og det er noe avflassing på utvendige karmer.
- Utvendig – balkonger: Riss/sprekker i balkongdekket og noe svakt fall mot sluk. Rekkverket er for lavt i forhold til dagens krav (se om helse, miljø og sikkerhet under Balkonger / Terrasser).
- Utvendig – andre utvendige forhold: TG er satt på bakgrunn av alder på markisedukene.
- Innvendig – overflater gulv: Svikt, ujevnheter og knirk i gulvene, samt utglidninger i parkettlamellene.
- Innvendig – overflater vegger: Enkelte riss/sprekker i overganger vegg/himling.
- Innvendig – overflater himlinger: Stedvis enkelte riss/sprekker i himlingene i overgang vegg/himling.
- Innvendig – etasjeskiller/bærende konstruksjoner: Mindre nivå- og høydeforskjeller på ca. 20–25 mm gjennom de målte rommene entré, peisestue, kjøkken og stue.
- Innvendig – innvendige dører: Dør til toalettrom tar noe i karm.
- Tekniske installasjoner – ventilasjon: Naturlig ventilasjon gir begrenset ventilering/luftgjennomstrømning. Manglende ventiler på flere innvendige avtrekkskanaler.
- Tekniske installasjoner – oppvarming: TG er satt på bakgrunn av at normal brukstid for radiatorene er nådd.
- Toalettrom, 5. etasje – sanitærutstyr og innredning: Det ene armaturet lekker.
- Toalettrom, 5. etasje – ventilasjon: Naturlig ventilering med termisk oppdrift. Det mangler luftespalte i eller rundt dør.
- Kjøkken, 5. etasje – avtrekk: Det er kun kullfilterventilator på kjøkkenet og ingen forserte/mekaniske avtrekksløsninger fra kokesonen.

BESKRIVELSE

Eierseksjon

INNHOLD

Gjennomgående leilighet som ligger i 5. etasje og består av følgende rom: Entré, gang med anretning, dusj/wc, toalettrom, kjøkken, peisestue, stue, spisestue og tre soverom.

Leiligheten har balkong på 5 m².

Leiligheten disponerer to boder i kjeller på ca. 6,1 m² og 9,2 m².

VEI, VANN, AVLØP

Eiendommen er tilknyttet offentlig vann- og avløpssystem. Stikkledningene fra eiendommen og ut til det kommunale nettet er private, og vedlikeholdsansvaret for disse påhviler sameiet. Adkomst til eiendommen skjer via offentlig vei.

PARKERING

Selger eier en garasjeplass i dobbelgarasje i bakgården, som er en egen næringsseksjon (snr. 35, sameiebrøk 3/1000). Ifølge selger kan garasjeplassen kjøpes separat for kr 1.250.000,- etter nærmere avtale. Garasjeplassen inngår ikke i prisantydningen. Garasjen har elbil-lader og ny elektrisk garasjeport fra Hörmann. Kjøpes garasjeplassen, kommer felleskostnader for denne på kr 645,- per mnd i tillegg til leilighetens felleskostnader.

Ellers gateparkering etter områdets bestemmelser. Det er innført beboerparkering i området.

OVERTAKELSE

Overtakelse etter avtale med selger.

BOLIGSELGERFORSIKRING

Selger har tegnet boligselgerforsikring.

FORBEHOLD

Det tas forbehold om panthavers salgssamtykke. Partene er innforstått med at ovennevnte forbehold må være avklart innen overtagelse kan finne sted og at overtagelse i så fall må utsettes til ovennevnte er avklart. Kjøper bes kontrollere med meglerforetaket at forbehold er avklart før man overtar boligen Selger er innforstått med at ovennevnte forbehold må oppfylles før helt eller delvis oppgjør kan foretas. Om ikke ovennevnte forbehold går i orden heves kontrakten uten ytterligere omkostninger for kjøper. Eventuelt innbetalt beløp tilbakebetales til kjøper i sin helhet, i tillegg til eventuelle opptjente renter.

REGULERING

Eiendommen er regulert til Byggeområde for boliger med tilhørende serviceformål innenfor felt Felt A, i reguleringsplan S-1949 «Endret reguleringsplan for kvartalene mellom Drammensveien og Drammensbanen fra Leiv Eirikssons gate til Arbiens gate, Ruseløkkveien og Munkedamsveien - Ruseløkka/Hjortnes/Skillebekk», vedtatt 26.09.1974.

Eiendommen omfattes også av reguleringsplan S-161GO «Vestre bydel I. Regulering av området mellom bygrensen, Solheims-gatas forlengelse, Halvdan Svartes gate, Frognerveien, Niel Juels gate, Bygdøy Alle, Observatoregata, Parkveien, Munkedamsveien, Filipstadveien, fjorden og bygrensen», vedtatt 17.10.1940. Planen er helt eller delvis opphevet som følge av Kommuneplan 2015.

Eiendommen omfattes av «Kommuneplanen 2015–2030 - Oslo mot 2030 - Smart, trygg og grønn», vedtatt 23.09.2015. Arealbruken er i planen avsatt til Bebyggelse og anlegg, eksisterende.

Eiendommen omfattes av kommunedelplan KDP-17, «Kommunedelplan for torg og møteplasser», vedtatt 22.04.2009.

Eiendommen berøres av hensynssone H190_2: Andre sikringssoner. Sonen gjelder sikring rundt jernbane.

Området er stadig under endring/utvikling, bygg settes opp, rehabiliteres og rives ned. Vi anbefaler derfor alle budgivere å sette seg inn i gjeldende reguleringsbestemmelser. Kopi av situasjonskart, målebrev, reguleringsplaner m/bestemmelser etc. ligger vedlagt i salgsoppgaven eller kan fås ved henvendelse til megler. Vi oppfordrer interessenter til å gjøre seg kjent med disse.

SENTRALE LOVER

Hvitvaskingsloven:
Eiendomsmegleren er underlagt lov om tiltak mot hvitvasking og terrorfinansiering (hvitvaskingsloven). Dersom det etter nærmere undersøkelser er forhold som gir grunnlag for mistanke om hvitvasking eller terrorfinansiering, skal eiendomsmegleren oversende opplysninger til Økokrim (hvitvaskingsloven § 26 første ledd). Mistenkelige transaksjoner skal ikke gjennomføres før Økokrim er underrettet (§ 27 første ledd). Oversendelse av opplysninger til Økokrim i god tro gir ikke grunnlag for erstatningsansvar eller straffansvar, med mindre det foreligger grov uaktsomhet (§ 26 fjerde ledd).

Salg etter avhendingsloven ved salg til forbrukerkjøper:
For å få et best mulig beslutningsgrunnlag er det viktig å lese salgsdokumentene grundig før visning, og uansett før budgivning. Salgsoppgaven inneholder sentrale opplysninger fra eiendomsmegleren, tilstandsrapport fra bygningsakkyndig, egenerklæring fra selger og andre dokumenter med relevant innhold. Uavhengig av om det er lest eller ikke, regnes kjøper for å kjenne til det som går tydelig fram av tilstandsrapporten og andre salgsdokumenter som kjøper er gitt anledning til å sette seg inn i, jf. avhendingslova § 3-10 første ledd.

I tillegg til å sette seg grundig inn i dokumentene, oppfordres interessenter til å undersøke eiendommen nøye.

Eiendommen kan ha en mangel dersom den ikke samsvarer med kravene til kvalitet, utrustning og annet som følger av avtalen, jf. avhendingsloven § 3-1. Videre vil eiendommen ha mangel dersom det er holdt tilbake eller gitt uriktige opplysninger om eiendommen som har virket inn på avtalen, jf. avhendingsloven §§ 3-7 og 3-8.

Ved forbrukerkjøp har forbehold om at eiendommen selges «som den er» og lignende generelle forbehold ingen virkning. Det samme gjelder forbehold som ikke er spesifisert nok til å kunne innvirke på kjøpers vurdering av eiendommen, jf. avhendingslova § 3-9 andre ledd.

Hvis det ikke er avtalt noe særskilt, gjelder bestemmelsene i avhendingsloven §§ 3-2 til 3-6 om generelle krav til eiendommen,

arealavvik og tilbehør. Disse bestemmelsene supplerer altså det som følger av avtalen.

Boligens alder, type og synlige tilstand har betydning for hvilken kvalitet og stand som kan forventes. For eksempel kan det ikke forventes at en eldre bolig har samme tilstand som en ny eller nyere bolig. Eldre boliger er vanligvis bygget etter andre krav og med andre materialer, og vil i tillegg ha varierende grad av slitasje og skader som følge av blant annet bruk, værpåkjenninger og annen aldersforringelse. Skader og forringelser som er naturlige følger av dette vil normalt ikke bli ansett som kjøpsrettslige mangler.

Kjøper kan ikke gjøre gjeldende som en mangel noe kjøperen kjente eller måtte kjenne til da avtalen ble inngått. Dersom kjøperen før avtaleinngåelsen har undersøkt eiendommen, eller uten rimelig grunn unnlatt å følge oppfordringen om undersøkelse, kan kjøperen ikke gjøre gjeldende som mangel noe han burde blitt kjent med ved undersøkelsen. Dette gjelder likevel ikke dersom selger har vært grovt uaktsom, uærlig eller for øvrig handlet i strid med god tro. Reglene om kjøpers kunnskap og undersøkelse innskrenker ikke selgers opplysningsplikt etter § 3-7, jf. avhendingslova § 3-10.

Det gjøres oppmerksom på at selv om det skulle være mangel ved eiendommen, må kjøperen selv dekke tap og kostnader opp til et beløp på 10 000 kroner (kjøpers «egenandel»/ «egenrisiko»), om ikke annet er sagt i loven.

Kjøpers egenrisiko har ikke betydning for spørsmålet om det foreligger en mangel. Beløpet kommer imidlertid til fradrag i en eventuell utmåling av prisavslag eller erstatning dersom det er en mangel ved eiendommen som selger er ansvarlig for.

* Med forbrukerkjøper menes kjøp av eiendom når kjøperen er en fysisk person som ikke hovedsakelig handler som ledd i næringsvirksomhet.

Salg etter avhendingsloven dersom kjøper ikke er forbrukerkjøper:
Dersom kjøper ikke er forbrukerkjøper selges eiendommen «som den er».

Salgsvilkår/AS IS: Eiendommen selges i den forfatning den er under visning. Salget følger avhendingslova § 3-9 første ledd: «Endå om eigedomen er selt «som han er» eller med liknande allment atterhald, har eigedomen ein mangel der dette følgjer av §§ 3-7 eller 3-8. Eigedomen har også ein mangel dersom han er i vesentleg ringare stand enn kjøparen hadde grunn til å rekne med ut frå kjøpesummen og tilhøva elles.» Forbeholdet reduserer selgers ansvar etter avhendingslova og vil være en del av kontraktsvilkårene. Opplysninger om innvendige arealstørrelser i salgsoppgaven er hentet fra takst på eiendommen. Opplysninger i salgsoppgaven er godkjent av selger.

Informasjonen ovenfor om kjøpers undersøkelsesplikt, herunder oppfordringen om å undersøke eiendommen nøye, gjelder også for kjøpere som ikke anses som forbrukere. Ved spørsmål, kontakt megler for mer informasjon. I alle tilfeller forutsettes det, med mindre annet er avtalt, at hjemmel overføres til kjøper ved overtakelse.

ANSVARLIG MEGLER



Tommy Friestad
Gründer / Markedsfører / Eiendomsmegler MNEF / Partner
+47 959 95 320
tommy@boaeiendom.no

v 20.0, 18/11/2026, kl: 06:00

Nabolagsprofil

Svoldergata 8A - Nabolaget Skillebekk vestre/Frogner sørøst - vurdert av 311 lokalkjente

Nabolaget spesielt anbefalt for

- Godt voksne
- Enslige
- Etablerere

Offentlig transport

Skillebekk Linje 13	4 min 0.3 km
Filipstad Linje VY66, NW192	7 min 0.6 km
Nationaltheatret stasjon Totalt 10 ulike linjer	21 min 1.8 km
Nationaltheatret Linje 1, 2, 3, 4, 5	21 min 1.8 km
Oslo S Totalt 24 ulike linjer	10 min 4.9 km

Skoler

Uranienborg skole (1-10 kl.) 789 elever, 43 klasser	17 min 1.3 km
Ruseløkka skole (1-10 kl.) 593 elever, 37 klasser	16 min 1.3 km
Kristelig gymnasium grunnskole (8-10 kl.) 408 elever, 30 klasser	7 min 2.4 km
Oslo Handelsgymnasium 816 elever, 33 klasser	12 min 1 km
Hartvig Nissens skole 630 elever	13 min 1 km

«Gangavstand til sentrum og trivelig område med hyggelige naboer.»

Sitat fra en lokalkjent

Opplevd trygghet

Veldig trygt 88/100

Kvalitet på skolene

Veldig bra 84/100

Naboskapet

Høflige 59/100

Aldersfordeling

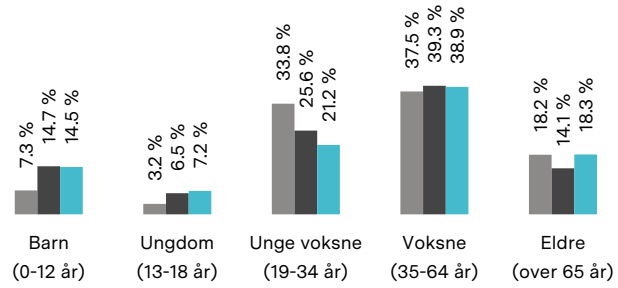

Område	Personer	Husholdninger
Skillebekk vestre/Frogner...	3 724	2 279
Oslo og omegn	999 185	490 708
Norge	5 425 412	2 654 586

Barnehager

Portnerboligen naturbarnehage (2-5 å... 18 barn	5 min 0.4 km
Tinkern Kanvas-barnehage (0-5 år) 112 barn	6 min 0.4 km
Tusindhuus barnehage (0-2 år) 35 barn	7 min 0.5 km

Dagligvare

Joker Skillebekk Søndagsåpent	3 min 0.2 km
Kiwi Bygdøy Allé	10 min

Innholdet i nabolagsprofilen er hentet fra ulike datakilder, og feil eller mangler kan forekomme. Vurderinger og sitater er innhentet på web og gir uttrykk for hvordan naboene vurderer nabolaget. FINN.no AS kan ikke holdes ansvarlig for feil/mangler i profilen. Copyright © Finn.no AS 2026

Primære transportmidler

1. Trikk
2. Gående
3. Egen bil

Kollektivtilbud
Veldig bra 90/100

Shoppingutvalg
Meget bra 87/100

Serveringstilbud
Meget bra 86/100

Sport

Reichweins plass balløkke Ballspill	11 min 0.9 km
Trafotaket streetbasketanlegg Ballspill	11 min 0.9 km
SATS Solli plass	10 min
Studio Jobbsprek	15 min

Boligmasse

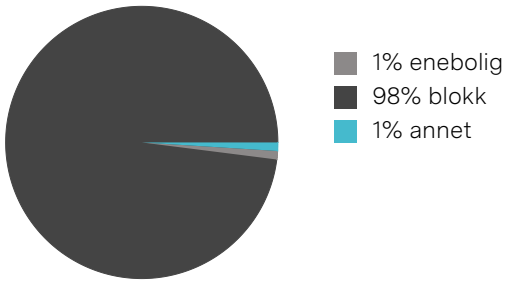

«Her har man Oslofjorden bare noen steinkast unna og bylivet rett rundt hjørnet. Elsker Skillebekk»

Sitat fra en lokalkjent

Varer/Tjenester

Aker Brygge	14 min
Vitusapotek Fredrik Stangs gate	7 min

Aldersfordeling barn (0-18 år)

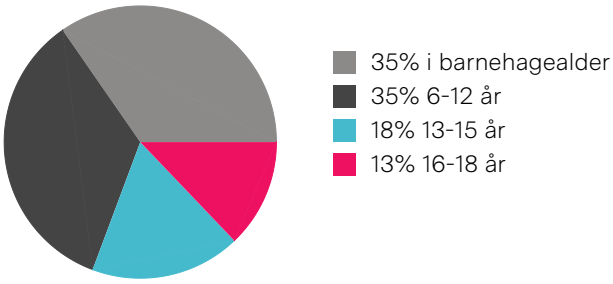

Familiesammensetning

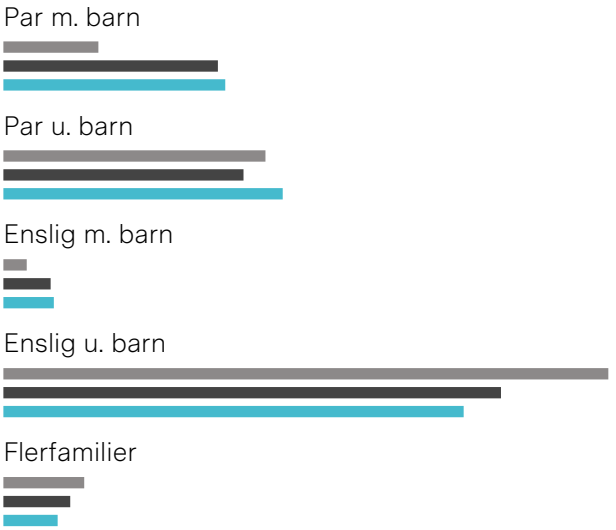

Sivilstand

		Norge
Gift	26%	33%
Ikke gift	60%	54%
Separert	11%	9%
Enke/Enkemann	3%	4%

FINN Innholdet i nabolagsprofilen er hentet fra ulike datakilder, og feil eller mangler kan forekomme. Vurderinger og sitater er innhentet på web og gir uttrykk for hvordan naboene vurderer nabolaget. FINN.no AS kan ikke holdes ansvarlig for feil/mangler i profilen. Copyright © Finn.no AS 2026



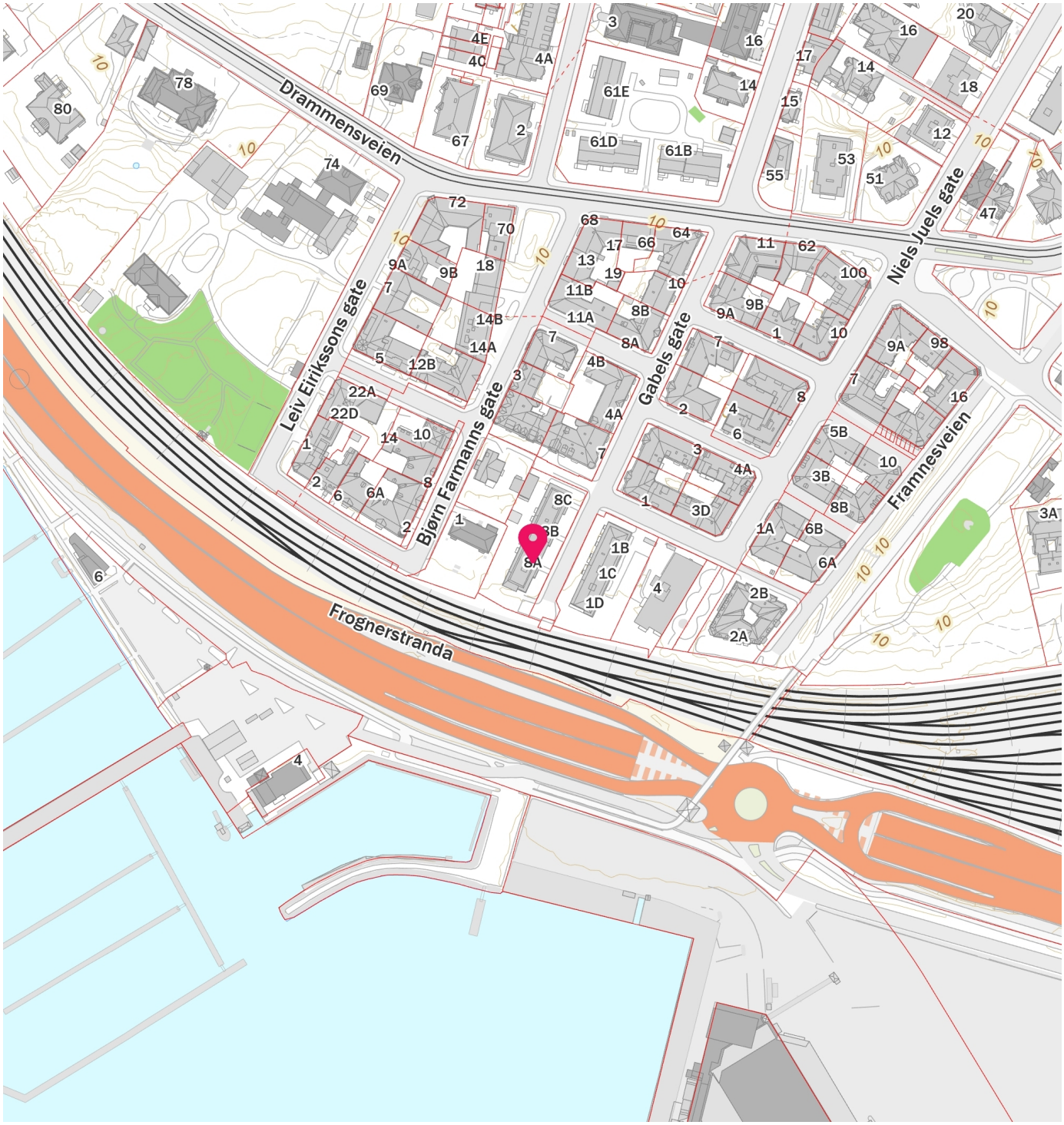

FINN
Innholdet i nabolagsprofilen er hentet fra ulike datakilder, og feil eller mangler kan forekomme. Vurderinger og sitater er innhentet på web og gir uttrykk for hvordan naboene vurderer nabolaget. FINN.no AS kan ikke holdes ansvarlig for feil/mangler i profilen. Copyright © Finn.no AS 2026



Svoldergata 8 A Målestokk 1: 1000 (A4) Dato: 04.09.2026

Oversiktskart

Adr.: Svoldergata 8 A

Gnr bnr : 211 / 232



Dato: 04.09.2026 Målestokk 1: 7 500 (A4)

Jernbane
T-bane
Markagrense
Vei
Bolig
Andre bygg
Off. friområde
Adresse/eiendom



*=regulert kotehøyde med Oslo lokal som høydereferanse. Ved prosjektering legges 37 cm til denne kotehøyden.

© Plan- og bygningsetaten, Oslo kommune

Oslo

Dato: 04.09.2026
Bruker: FME
Målestokk 1:1000
Ekvidistanse 1m
Koord.system: EUREF89 - UTM sone 32
Høydereferanser
- Reguleringsplan: Se reg.best.
- Bakgrunnskart: NN2000
Originalformat: A3

Reguleringskart

– Kartutsnittet gjelder vertikalnivå 1 (dvs. under bakken). I tillegg finnes det regulering i vertikalnivå 2 og 3
– Gjeldende kommunedelplaner: KDP-17
– Det er ikke registrert naturmangfold innenfor kartutsnittet.
– Kartet er sammenstilt for: . Kan ikke brukes til byggesak.

PlottID/Best.nr: 162641/ 86539326

Adresse: Svoldergata 8

Gnr/Bnr: 211/232

Deres ref.:

Kommentar:

Opprinnelig reguleringsplan gir rammer for høyder på planlagt bebyggelse ut fra terrenghøydene slik de var da reguleringsplanen ble vedtatt. Det nye sammenstilte reguleringsplankartet viser dagens terreng- og tomtesituasjon. Planens originale vedtakskart er tilgjengelig i Saksinnsyn.

Se tegnforklaring på eget ark

595400 595500 595600

6642900 6642800 6642700

Leiv Eirikssons gate
Bjørn Farmanns gate
Svoldergata
Skrivebekk
Einar Asbjørn Astrups gate
Terminalbekk
Niels Juels gate
Gabels gate
Skarpsnogata
Frognerstranda
Pramhesbrygga
Pramhesløkket
E18

Felt A
Byggeområde for boliger med tilhørende serviceformål U 1,4 S-1949, 26.9.74 Endr. av par.6, sak 413/76 Endr. av par.5, S-2395

Forretning og kontor i 1. og 2. et.

Friområde (park) S-1949,26.9.74

Byggeområde for bolig Vedt.10.10.91 (S-1949)

Byggeområde for kontor i kjeller Vedt.10.10.91

Felt A
Byggeområde for boliger med tilhørende service-formål U 1,4 S-1949,26.9.74 Endr.av paragraf 6 sak 413/76 Endr.av paragraf 5 S-2395

Felt A
Byggeområde for boliger med tilhørende service-formål U 1,4 S-1949,26.8.74 End.par.6 sak 413/76 End.par.5 S-2395

Felt A
Byggeområde for boliger med tilhørende serviceformål U,1,4 S-1949,26.9.74 Endr. av par. 6, sak413/76 Endr. av par. 5, S-2395

Felt A
Byggeområde for boliger med tilh. service formål U,1,4 S-1949,26.9.74

Felt A
Byggeområde for boliger med tilhørende serviceformål U 1.4 S-1949, 26.9.74 Endr. av par.6, sak413/76 Endr. av par.5, S-2395

Felt A
Byggeområde for boliger med tilhørende serviceformål S-1949, 26.6.74 Endr. av par.6, sak 413/76 Endr. av par.5,S-2395

Felt A
Byggeområde for boliger med tilhørende serviceformål U,1,4 S-1949,26.9.74 Endr. av par. 6, sak 413/76 Endr. av par. 5, S-2395

Felt A
Byggeområde for boliger med tilh. serviceformål U 1.4 S-1949, 26.9.74 Endr. av par. 6, sak 413/ Endr. av par. 5, S-2395

Felt A
Byggeområde for boliger med tilhørende serviceformål U,1,4 S-1949,26.9.74 Endr. av par. 6, sak 413/76 Endr. av par. 5, S-2395

Friområde (park) S-1949,26.9.74

Forhage

S-161GO.17.10.40,V.B.I

Gr. for beb.

Felt D

H810_10

H190_2

o_Annen veigrunn - grøntareal AG1; S-5094

o_Annen veigrunn - grøntareal AG1

Trasé for jernbane/trasé for sporvei S-5093, 24.6.20

Regulering i tidsrekkefølge

o_Sykkelvei S1

o_Gangvei G1 S-5094, 24.6.20

o_Kjørevei V2

o_Fortau F5

o_Kjørevei V1 S-5094, 24.6.20 se reg.best.

o_Annen veigrunn - grøntareal AG2 S-5094, 24.6.20

o_Annen veigrunn - grøntareal AG2

o_AG1

Annen offentlig eller privat tjenesteyting/ serveringsbedrift/bevertning S-5093, 24.6.20

Bru

0 20 40 60 80 100 m

*=regulert kotehøyde med Oslo lokal som høydereferanse. Ved prosjektering legges 37 cm til denne kotehøyden.

© Plan- og bygningsetaten, Oslo kommune

Oslo

Dato: 04.09.2026
Bruker: FME
Målestokk 1:1000
Ekvidistanse 1m
Koord.system: EUREF89 - UTM sone 32
Høydereferanser
- Reguleringsplan: Se reg.best.
- Bakgrunnskart: NN2000
Originalformat: A3

Reguleringskart

– Kartutsnittet gjelder vertikalnivå 2 (dvs. på bakkenivå). I tillegg finnes det regulering i vertikalnivå 1 og 3
– Gjeldende kommunedelplaner: KDP-17
– Det er ikke registrert naturmangfold innenfor kartutsnittet.
– Kartet er sammenstilt for: . Kan ikke brukes til byggesak.

PlottID/Best.nr: 162641/ 86539326
Adresse: Svoldergata 8
Gnr/Bnr: 211/232
Deres ref.:
Kommentar:

Opprinnelig reguleringsplan gir rammer for høyder på planlagt bebyggelse ut fra terrenghøydene slik de var da reguleringsplanen ble vedtatt. Det nye sammenstilte reguleringsplankartet viser dagens terreng- og tomtesituasjon. Planens originale vedtakskart er tilgjengelig i Saksinnsyn.

Se tegnforklaring på eget ark

595400 595500 595600

6642900 6642800 6642700

Leiv Eirikssons gate
Bjørn Farmanns gate
Eivind Astrups gate
Skillebekk
Niels Juels gate
Gabels gate
Svoldergata
Terningbekk
Skarpsnogata
Drammenbanen
Frognerstranda
E18
Framneslokket
Framnesbrygga

212/163 211/81 211/12 211/127 211/126 211/125 211/11 211/10 211/80 211/8 211/124 211/123 211/2 211/7 211/4 211/5 211/6 211/3 211/101 211/233 211/231 211/234 211/232 211/1 211/42 211/76 211/78 211/106 211/104 211/107 211/174 211/161 211/221 211/105 211/172 211/103 211/102 211/170 211/168 211/100 211/108 211/166 211/163 211/162 211/85 211/230 211/99 211/229 211/159 211/228 212/128 210/28 210/14 210/27

999/45

S20 Park/Gangareal/trasé for sporvei/ annen banegrunn - tekniske anlegg/ hovednett for sykkel S-5093, 24.6.20 250/7

o_Sykkelvei S2 15

o_Gangvei G4 S-5094, 24.6.20 se reg.best.

o_Gang/sykkelvei GS2; S-5094

o_Park/o_Gangvei PG2; S-5094

k 10.0

0 20 40 60 80 100 m

*=regulert kotehøyde med Oslo lokal som høydereferanse. Ved prosjektering legges 37 cm til denne kotehøyden.

© Plan- og bygningsetaten, Oslo kommune

Oslo

Dato: 04.09.2026
Bruker: FME
Målestokk 1:1000
Ekvidistanse 1m
Koord.system: EUREF89 - UTM sone 32
Høydereferanser
- Reguleringsplan: Se reg.best.
- Bakgrunnskart: NN2000
Originalformat: A3

Reguleringskart

– Kartutsnittet gjelder vertikalnivå 3 (dvs. over bakkenivå). I tillegg finnes det regulering i vertikalnivå 1 og 2
– Gjeldende kommunedelplaner: KDP-17
– Det er ikke registrert naturmangfold innenfor kartutsnittet.
– Kartet er sammenstilt for: . Kan ikke brukes til byggesak.

PlottID/Best.nr: 162641/ 86539326
Deres ref.:
Adresse: Svoldergata 8
Kommentar:
Gnr/Bnr: 211/232

Opprinnelig reguleringsplan gir rammer for høyder på planlagt bebyggelse ut fra terrenghøydene slik de var da reguleringsplanen ble vedtatt. Det nye sammenstilte reguleringsplankartet viser dagens terreng- og tomtesituasjon. Planens originale vedtakskart er tilgjengelig i Saksinnsyn.

Se tegnforklaring på eget ark

TEGNFORKLARING - REGULERING (for gjeldende kartutsnitt)

- 40 - Friområde/park
- 110 - Bolig m.tilh. anlegg
- 130 - Kontor m.tilh.anlegg
- 310 - Offentlig kjørebane/veigrunn

- 1800 - Kombinert bebyggelse og anleggsformål
- 1900 - Angitt bebyggelse/anlegg kombinert med andre hovedformål
- 2010 - Veg
- 2011 - Kjøreveg
- 2012 - Fortau
- 2015 - Gang-/sykkelveg
- 2016 - Gangveg/gangareal/gågate
- 2017 - Sykkelveg/-felt
- 2018 - Annen veggrunn - tekniske anlegg
- 2019 - Annen veggrunn - grøntareal
- 2021 - Trasé for jernbane
- 2042 - Havneterminaler
- 2082 - Parkeringsplasser
- 2800 - Kombinerte formål for anlegg/traseer
- 3800 - Kombinerte grønnstrukturformål
- 3900 - Angitt grønnstruktur kombinert med andre angitte hovedformål
- 6230 - Småbåthavn

- 665 - Spesialområde bevaring offentlig

- RbBevaringGrense
- RpBestemmelseOmråde
- RpBestemmelseGrense
- RpGjennomføringSone
- RpGjennomføringGrense
- RpSikringSone
- RpSikringGrense

- 913 - Formålavgrensning
- 930 - Reguleringslinje
- Formålgrense

- Foreløpig plan
- Plangrense (gammel lov)
- Plangrense (ny lov)

- Grense for bebyggelse
- Beregnet senterlinje veg
- Bygningens avgrensing i beb. plan
- Regulert senterlinje
- Regulert fotgjengerfelt
- Regulert stoyskjerm
- Bru
- Måle og avstandlinje (Dimensjonslinje)

- Avkjørsel
- Brukar

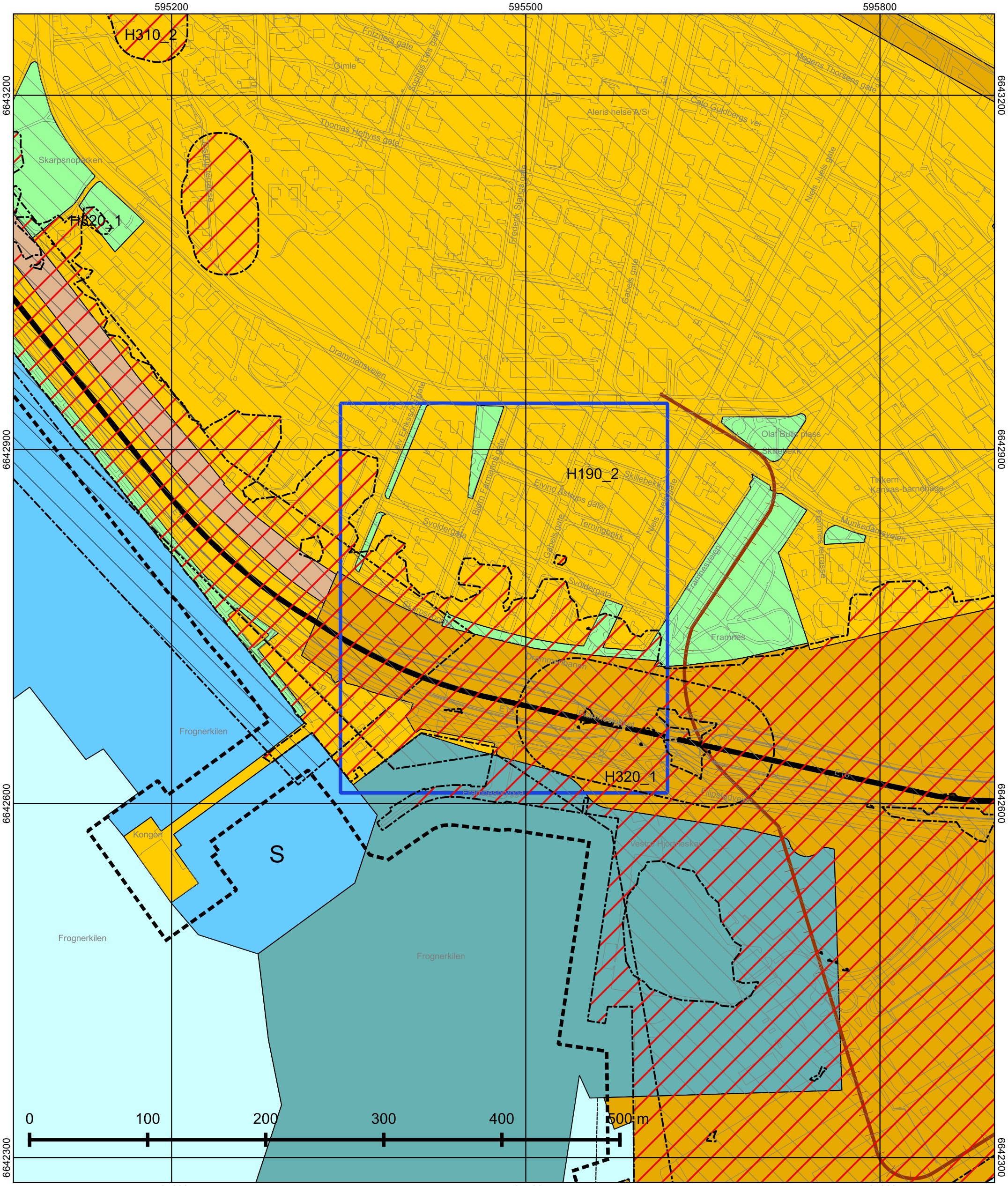

© Plan- og bygningsetaten, Oslo kommune

Oslo

Dato: 04.09.2026
Målestokk 1:3000
Koordinatsystem: EUREF89 - UTM sone 32
PlottID/Best.nr: 162641/86539326
Deres ref.:

Kommuneplanen 2015–2030

Vedtatt av bystyret 23.09.2015, sak 262

Kartet viser utsnitt av «Plankart 1-2 Arealbruk» og «Plankart 2-2 Hensynssoner». For øvrige juridisk bindende kart, se Planinnsyn - https://od2.pbe.oslo.kommune.no/kart/?mode=kommuneplan

Blå ramme viser utsnittet for de øvrige plottene.

Reguleringsplaner vedtatt etter 17.09.2014 og til 23.09.2015 vil gjelde foran kommuneplanen ved motstrid.
Reguleringsplaner vedtatt etter kommuneplanen vil gjelde foran kommuneplanen ved motstrid.

Se tegnforklaring på eget ark.

Tegnforklaring - kommuneplan

- Farled
- Fjernveg (tunnel)
- Fjernveg
- Markagrense
- Plangrense
- Sporveg (tunnel), fremtig
- Sporveg (tunnel), eksisterende
- Sporveg, eksisterende
- Sporveg, fremtidig
- Jernbane (tunnel), fremtidig
- Jernbane (tunnel), eksisterende
- Jernbane, eksisterende
- Turvei
- Ny T-bane-/jernbanestasjon (ikke juridisk)
- T-banestasjon (ikke juridisk)
- Jernbanestasjon (ikke juridisk)
- Banetrase (ikke juridisk)
- Fjordtrikk (ikke juridisk)
- Samferdsel (ikke juridisk)
- Eksisterende kollektivknutepunkt
- Fremtidig kollektivknutepunkt
- Spredt boligbebyggelse
- Bestemmelsesgrense
- Aktivitetssone marka

- Bebyggelse og anlegg, eksisterende
- Bebyggelse og anlegg, fremtidig
- Bane, eksisterende
- Havn, eksisterende
- Havn, fremtidig
- Kollektivknutepunkt, fremtidig
- Grønnstruktur, eksisterende
- Grønnstruktur, fremtidig
- Forsvaret
- LNF-areal, eksisterende
- LNF-areal, fremtidig
- Spredt boligbebyggelse, eksisterende
- Spredt boligbebyggelse, fremtidig
- Spredt fritidsbebyggelse, eksisterende
- Spredt fritidsbebyggelse, fremtidig
- Bruk og vern av sjø og vassdrag med tilhørende strandsone
- Farled
- Småbåthavn, eksisterende
- Småbåthavn, fremtidig
- Naturområde
- Friluftsområde
- Ytre by (utviklingsområder)
- Indre by (utviklingsområder)
- H570 - Bevaring kulturmiljø
- H710 - Båndlegging for regulering etter pbl.
- H810_1 - Krav om felles planlegging (områderegulering)
- H810 _2 - Krav om felles planlegging
- H820_1 - Omforming (kabling og høystentledninger)
- H820_2 - Omforming (trafostasjoner)
- H110 - Nedlagsfelt drikkevann
- H190 - Andre sikringssoner
- H310_1 - Kvikkleire
- H310_2 - Steinsprang
- H320_1 - Stormflo
- H320_2 - Elveflom
- H390 - Deponi

Plan- og bygningsetaten

Dato: 04.09.2026
Kunde:
Laget for:
Saksbehandler: Automatisert produksjon
Vår ref (Saksnr): Bestillingsnr.: 86539326
Deres ref:

AREALBEKREFTELSE FOR GNR. 211, BNR. 232.

Vi viser til bestilling av for eiendom gnr. 211, bnr. 232.

GNR. 211 BNR. 232

er, ifølge eiendomsregisteret i Oslo, opprettet den 19.08.1890.

Arealet for eiendommen, med til- og framålinger ført i eiendomsregisteret i Oslo, er

2092 m².

Eiendommen, i samsvar med oppgitt areal, er vist på vedlagte kartutsnitt.

Målestokk= 1: 1000.

Eiendommen består av 1 teig.

Plan- og bygningsetaten

Avdeling for Geodata
Seksjon Matrikkel

Kristin Tveit
Seksjonsleder

Plan- og bygningsetaten
Oslo kommune

oslo.kommune.no/plan-bygg-og-eiendom

Besøksadresse:
Vahls gate 1,0187 Oslo
Postadresse:
Boks 364 Sentrum, 0102 Oslo

Sentralbord: +47 21 80 21 80
Veiledningstelefonen: +47 23 49 10 00
postmottak@pbe.oslo.kommune.no
Org. Nr.: NO 971 040 823 MVA

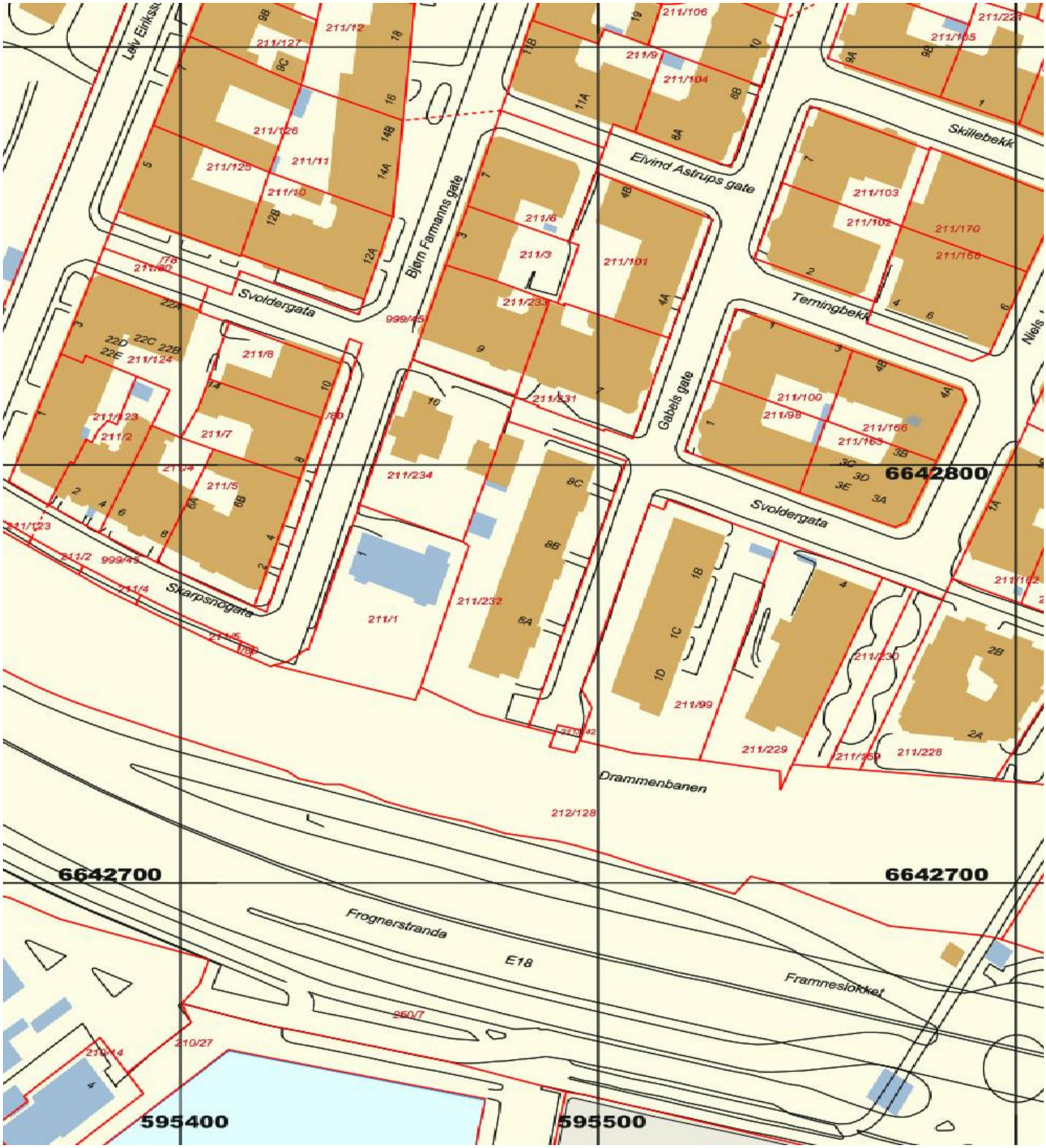

Plan- og Bygningsetaten
© Avdeling for Geodata

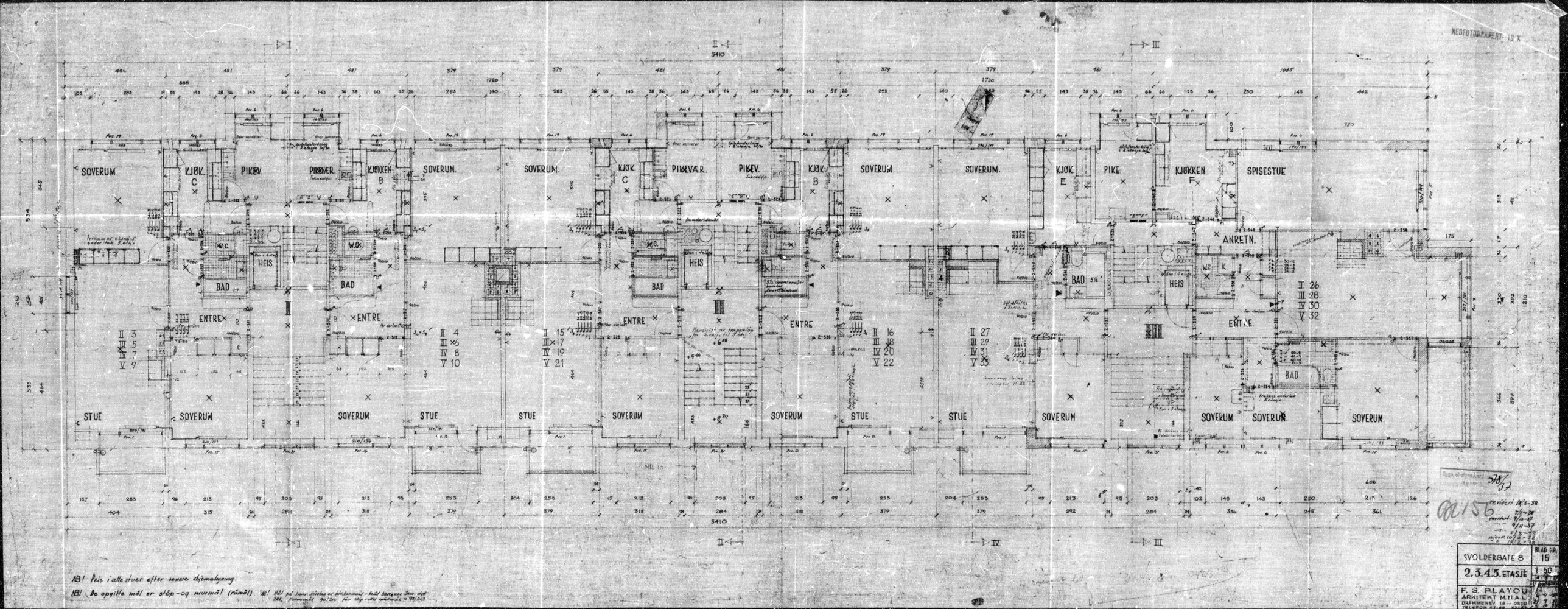

NEDFOTOKOPIERT 13 X

NB! Heis i alle etasjer etter senere ombygning

NB! De opgitte mål er stål- og murmål (råmål) NB! Mål på innerdører, dørkarmmål - bredde betegnes først, deretter høyde. Fotomål 90/210 for ship-dør innvendig = 91/213

SVOLDERGATE 8	BLAD NR. 15
2.3.4.5. ETASJE	1:50

F. S. PLAYOU
ARKITEKT M.N.A.L.
DRAMMENSV. 10 – TELEFON 42 [illegible]

Tegn. ekspedert [illegible]
Tegnet 18/5-38
Omarbeid. 7/10-38
" 9/11-38
" 5/12-38
Innsendt 12/12-38

00156

MELLBYE ARKITEKTUR INTERIØR AS
Filipstadveien 5
0250 OSLO

Deres ref.:	Vår ref. (saksnr.):	Saksbehandler:	Dato:
	202101161 - 13 **Oppgis alltid ved henvendelse**	Iselin Solheim Brox	05.05.2023

Adresse:	SVOLDERGATA 8B	Eiendom:	211/232/0/0
Tiltakshaver:	KLAUS BUGGE LUND	Søker:	MELLBYE ARKITEKTUR INTERIØR AS
Tiltakstype:	Blokk/bygård/terrassehus	Tiltaksart:	Fasadeendring

Ferdigattest - Svoldergata 8 B

Plan- og bygningsetaten godkjenner søknaden om ferdigattest for takterrasse, mottatt 27.04.2023.

Dere har bekreftet at alle krav og betingelser som er stilt i tillatelsen, plan- og bygningsloven (pbl.) og tilhørende forskrifter er oppfylt. På dette grunnlaget gir vi ferdigattesten.

Godkjente tegninger og kart

Følgende tegninger og kart er lagt til grunn for tillatelsen, sak 202101161			
Beskrivelse	**Tegningsnr**	**Dato**	**PBE-id**
Situasjonsplan		08.01.2021	2/15
Plan 6. etasje og tak	A24-001	29.03.2021	8/2
Snitt	A30-001	29.03.2021	8/3
Fasade vest og sør	A40-001	29.03.2021	8/4
Fasade øst	A40-002	29.03.2021	8/5

Erklærte ansvarsretter

Følgende foretak har erklært ansvarsrett i tiltaket, sak 202101161	
Organisasjonsnr. Navn	**Beskrivelse**
921388470 IMMER PROSJEKT AS	UTF: Tømrerarbeider og relevante områder i forbindelse med bygging og riving, tiltaksklasse 1
945844159 MELLBYE ARKITEKTUR INTERIØR AS	SØK: Ansvarlig søker, tiltaksklasse 1 PRO: Arkitektur, tiltaksklasse 1
964105944 PROJEKT PLANUNG AS	KONT: PRO konstruksjonssikkerhet, tiltaksklasse 2
924755520 RÅDGIVENDE INGENIØR BREISTEIN AS	PRO: Konstruksjonssikkerhet, tiltaksklasse 2

Klagefristen er tre uker

Det er mulig å klage på vedtaket. Fristen for å klage er tre uker fra dere mottar dette vedtaket. Et søksmål eller erstatningskrav kan ikke fremmes uten at klageadgangen er benyttet, jf. fvl. § 27 b. Se våre nettsider.

Vennlig hilsen

Iselin Solheim Brox - saksbehandler
Hildegunn Ohren - enhetsleder
avdeling for byggeprosjekter
tett by vest

Kopi til:
KLAUS BUGGE LUND, SVOLDERGATA 8 A, 0271 OSLO

ANMELDELSE
bl. bilag.

Bygningssjefen i Oslo.
V/B.Ø. nr. 2949/50

Ekspedisjons-Dokument

angående rep. av takterrasse m.m.

på matr.-nr. 8 Sveldergata

Innlevert 4. okt. 1950. Attestert 17 SEPT. 1952

Sendes Vestre by-distrikt til innstilling.

Oslo, den 5. okt. 1950.

Anmeldelsen godkjennes.

Erklæring fra ansvarshavende må sendes inn.

Anmelderen må selv sörge for at rasjoneringsbestemmelsene overholdes. Byggebevis (röd seddel) må foreligge för arbeidet tillates satt i gang.

Bygningskontrollen må varsles for besiktigelse.

Oslo, bygningsinspektören i vestre distrikt, 9. oktober 1950.

K. Frogner
e.b.

Oslo kommune
Plan- og bygningsetaten

BONUM AS
Gjerdrums vei 12
0484 OSLO

Deres ref:	Vår ref (saksnr): 201509343-6 **Oppgis alltid ved henvendelse**	Saksbeh: Anne Karin Ørbeck	Dato: 06.08.2015 Arkivkode: 531

Byggeplass:	SVOLDERGATA 8B	Eiendom:	211/232/0/0
Tiltakshaver:	BONUM AS	Adresse:	Gjerdrums vei 12, 0484 OSLO
Søker:	BONUM AS	Adresse:	Gjerdrums vei 12, 0484 OSLO
Tiltakstype:	Blokk/bygård/terrassehus	Tiltaksart:	Endring/reparasjon av bygningstekniske installasjoner

FERDIGATTEST - SVOLDERGATA 8 B

Den dokumentasjon som er fremlagt i brev av 04.08.2015 bekrefter at alle krav og betingelser som er stilt i tillatelsen, plan- og bygningsloven og tilhørende forskrifter er oppfylt. På dette grunnlag gis ferdigattesten.

PLAN- OG BYGNINGSETATEN
Avdeling for byggeprosjekter
3-ukersaker

Dette dokumentet er elektronisk godkjent 06.08.2015 av:

Anne Karin Ørbeck - Saksbehandler
Jon Erik Reite Bang - enhetsleder

Klageadgang
Dette vedtaket kan påklages, og fristen for å klage er tre uker. Se våre nettsider https://www.oslo.kommune.no/plan-bygg-og-eiendom/klage/ for mer informasjon.

Oslo kommune
Plan- og bygningsetaten

Peters Byggservice AS
Økernveien 213
0584 OSLO

Dato: 01.10.2012

Deres ref:	Vår ref (saksnr): 201206704-6 **Oppgis alltid ved henvendelse**	Saksbeh: Olav Langhammer Malkomsen	Arkivkode: 531

Byggeplass:	SVOLDERGATA 8B	Eiendom:	211/232
Tiltakshaver:	Per Axel Prydz	Adresse:	Villaveien 26 B, 0371 OSLO
Søker:	Peters Byggservice AS	Adresse:	Økernveien 213, 0584 OSLO
Tiltakstype:	Blokk/bygård/terrassehus	Tiltaksart:	Endring/reparasjon av bygningstekniske installasjoner

FERDIGATTEST - SVOLDERGATA 8 B

Jf. plan- og bygningslovens § 21-10 og byggesaksforskriftens § 8-1

Det vises til søknad om ferdigattest av 01.10.2012.

Den dokumentasjon som er fremlagt bekrefter at alle krav og betingelser som er stilt i tillatelsen, plan- og bygningsloven og tilhørende forskrifter er oppfylt. På dette grunnlag gis ferdigattesten.

Dette vedtaket kan påklages. Frist for innsending av klage er 3 uker etter mottakelsen av dette brevet. Se vedlagte orientering om klageadgang.

Det gjøres oppmerksom på at det kan føres tilsyn og gis pålegg i inntil 5 år etter at ferdigattesten er gitt.

PLAN- OG BYGNINGSETATEN
Avdeling for byggeprosjekter
Enhet for Enklere saker

Dette dokumentet er elektronisk godkjent 01.10.2012 av:

Olav Langhammer Malkomsen - Saksbehandler
Jon Erik Reite Bang - Enhetsleder

Vedlegg: Orientering om klageadgang

Kopi til:
Per Axel Prydz, Villaveien 26 B, 0371 OSLO, pap@olivenlunden.no

A N M E L D E L S E .

12 bl. tegninger

V.D. BYGNINGSCHEFEN B.J.-No. 518/37 OSLO

Duplikat sendt Brandchefen.

Ekspedisjons-Dokument

angående Våningshus

på matr.-nr. 8 Svoldergaten

Innlevert 1. april 1937 Attestert 30/11-39

Oversendes hr. opmålingschefen til erklæring angående grunnens matr.-nr. grenser og naboforhold, hr. reguleringschefen til erklæring angående reguleringsbestemmelser, påhvilende servitutter m. v. samt avgivelse av de i § 134 omhandlede bestemmelser, kfr. § 48, samt vann- og kloakkvesenet, til avgivelse av de i § 100 omhandlede bestemmelser.

Oslo den 9. april 1937

E. Thrane
i. h.

Reg. chefen jr. nr.
mott. 2. APR. 1937

Opmålingschefen
Mott: 9 APR. 1937

Sendes hr. reguleringschefen.
Den anmeldte bebyggelse ligger på grunnene nr. 8 Svoldergate og 2 Gabels gate, hvis grenser er vist med grønt på situasjonsplanen Bl. 1

Oslo 12/4-1937

Mikaelsen

Ahmt

Plan- og bygningsetaten

Oslo

Borhaven Arkitekter AS
Bjerregaards gate 1 A
0172 OSLO

Deres ref.:	Vår ref. (saksnr.):	Saksbehandler:	Dato: 17.11.2020
CHRISTIAN BORHAVEN	202009565 - 9 **Oppgis alltid ved henvendelse**	Airin Manuli	

Adresse:	SVOLDERGATA 8 B	Eiendom:	211/232
Tiltakshaver:	Svolderborg AS	Søker:	Borhaven Arkitekter AS
Tiltakstype:	Blokk/bygård/terrassehus	Tiltaksart:	Endring/reparasjon av bygningstekniske installasjoner

Ferdigattest - Svoldergata 8 B

Plan- og bygningsetaten godkjenner søknaden om ferdigattest for utveksling i brannvegg, mottatt 30.10.2020.

Dere har bekreftet at alle krav og betingelser som er stilt i tillatelsen, plan- og bygningsloven (pbl.) og tilhørende forskrifter er oppfylt. På dette grunnlaget gir vi ferdigattesten.

Klagefristen er tre uker

Det er mulig å klage på vedtaket. Fristen for å klage er tre uker fra dere mottar dette vedtaket. Se våre nettsider https://www.oslo.kommune.no/plan-bygg-og-eiendom/klage/klag-pa-vedtak-i-byggesaker/

Vennlig hilsen

Airin Axelsen Manuli - saksbehandler
Jon Erik Reite Bang - enhetsleder
avdeling for byggeprosjekter
3-ukersaker

Kopi til:
Svolderborg AS, c/o Martin Beer Prydz, Munkedamsveien 98, 0270 OSLO

OSLO KOMMUNE
BYGNINGSKONTROLLEN
Trondheimsveien 5 III * 41 72 00

Ferdigattest
(for mindre arbeider)

Arbeidets art

Utvidelse av leilighet i 5.etg. oppg. A.

Arbeidssted	Matr.nr.	J.nr.
Svoldergaten 8.		60/1741

Byggherre

Herr Einar Thorbjörnsen,
Svoldergaten 8 a,
Oslo 2.

Ansvarshavende

Ingeniör Axel Prydz,
Postboks 417,

Dato

6.desember 1965. HG/IN

Det meddeles at man ved siste besiktigelse av ovennevnte arbeid ikke fant noe lovstridig med hensyn til de bygningsmessige forhold

Bygningsinspektør

Hans Greftegreff

C 15 E A 499/65

Plan- og bygningsetaten

Oslo

ARKITEKT HELGA JULIANA VILHELMSDOTTIR
Stensgata 32A
0358 OSLO

Deres ref.:	Vår ref. (saksnr.):	Saksbehandler:	Dato: 06.05.2021
	202102771 - 7 **Oppgis alltid ved henvendelse**	John Philip Santillan	

Adresse:	SVOLDERGATA 8A	Eiendom:	211/232
Tiltakshaver:	LARS BRYNJULF KNOPH	Søker:	ARKITEKT HELGA JULIANA VILHELMSDOTTIR
Tiltakstype:	Blokk/bygård/terrassehus	Tiltaksart:	Endring/reparasjon av bygningstekniske installasjoner

Ferdigattest - Svoldergata 8 A - H0101

Plan- og bygningsetaten godkjenner søknaden om ferdigattest for utskifting av sluk, rør, rørgjennomføring i forbindelse med rehabilitering av bad og kjøkken, mottatt 04.05.2021.

Dere har bekreftet at alle krav og betingelser som er stilt i tillatelsen, plan- og bygningsloven (pbl.) og tilhørende forskrifter er oppfylt. På dette grunnlaget gir vi ferdigattesten.

Klagefristen er tre uker

Det er mulig å klage på vedtaket. Fristen for å klage er tre uker fra dere mottar dette vedtaket. Se våre nettsider https://www.oslo.kommune.no/plan-bygg-og-eiendom/klage/klag-pa-vedtak-i-byggesaker/

Plan- og bygningsetaten
avdeling for byggeprosjekter
3-ukerssaker

John Philip Santillan - saksbehandler
Mathias Carl Mangor Bjornes - fungerende enhetsleder

Kopi til:
LARS BRYNJULF KNOPH, Svoldergata 8A, 0271 OSLO

Oslo kommune
Plan- og bygningsetaten
Geodataavdelingen

GJELDENDE BETINGELSER VED KJØP AV KART- OG GEODATAPRODUKTER

Vi gjør oppmerksom på at ved kjøp av kommunale kart- og geodataprodukter gjelder følgende:

Kommunen skal i medhold av **plan- og bygningsloven og gjeldende byggeforskrifter** påse at det blir utarbeidet kartverk for planlegging og oversikt, og holde kartverkene ajour. Ansvaret for kartproduksjonen er delegert til Plan- og bygningsetaten. De ulike kartverk foreligger både analogt og digitalt.

Kart og geodata kommer inn under **lov om opphavsrett til åndsverk av 12. mai 1961**. Dette innebærer at kommunen ved Plan- og bygningsetaten er rettighetshaver og har eiendoms- og opphavsretten til de kart- og geodata-produkter som etaten fremstiller.

Alle som ønsker å bruke kommunale kart- og geodata-produkter har rett til det, mot å følge de bestemmelser som gjelder for bruken.

Disposisjonsrett er rett til å disponere produktet til eget bruk, det vil si til planlegging og drift eller til privat bruk. Kjøp av kart eller geodata gir disposisjonsrett til produktet som kjøpes.

Anvendelse som går ut over eget bruk, dvs. bearbeiding, eksemplarfremstilling og/eller distribusjon krever at det erhverves utvidede rettigheter. For denne retten beregnes en avgift som **vil kreve en spesiell avtale**. Inneværende avtale gir ikke rett til bearbeiding, eksemplarfremstilling og/eller distribusjon.

Spesielle opplysninger :

- Digitale kartdata for situasjon og høydekurver er 3-dimensjonale.
- Data for eiendom og regulering leveres kun med koordinater uten høydeverdi.
- Det presiseres at et teknisk kartverk - digitalt eller analogt - ikke må brukes til detaljprosjektering uten verifisering i marken.
- Kartgrunnlaget kan ikke benyttes til oppmålingsteknisk prosjektering.
- Veistikningsdata må ikke brukes, fordi dataene ikke lenger blir oppdatert. I stedet må regulert veikant og/eller målebrev/R/E-bekreftelse benyttes.

Plan- og bygningsetaten Postadresse: Telefon: 23 49 10 00 Bankgiro: 6003.05.58920
Geodataavdelingen Vahls gate 1 Postgiro: 0800.10.41300
Formidlingsenheten 0187 OSLO E-post: postmottak@pbe.oslo.kommune.no Org.nr.: 971 040 823

Oslo

S-161GO

Vestre bydel I. Regulering av området mellom bygrensen, Solheims- gatas forlengelse, Halvdan Svartes gate, Frognerveien, Niel Juels gate, Bygdøy Alle, Observatoregata, Parkveien, Munkedamsveien, Filipstadveien, fjorden og bygrensen

Vedtaksdato: 17.10.1940
Vedtatt av: Arbeidsdepartementet
Vedtaksdokumenter: 194000560
Lovverk: BL 1924
Høydereferanse: Oslo lokal
Merknader: Med unntak kv. Drammensvn., Solligt.,Thomles gt. Planen er helt eller delvis opphevet som følge av bystyrets vedtak 23.9.15, Kommuneplan 2015.
Knytning(er) mot andre planer: 2983, 42293, 53251, 22853, 54658, 34079, V260778, V070905, V160746, V100745, V280904, V130306, V210599, V080610

Dokumentet består av 5 side(r) inkludert denne.

Plan- og bygningsetaten
Oslo kommune

oslo.kommune.no/plan-bygg-og-eiendom

Besøksadresse:
Vahls gate 1, 0187 Oslo
Postadresse:
Boks 364 Sentrum,
0102 Oslo

Sentralbord: +47 21 80 21 80
Kundesenteret: +47 23 49 10 00
postmottak@pbe.oslo.kommune.no
Org.Nr.: NO 971 040 823 MVA

Se Endring av par.1B nr.3 i S-1748.

BYPLANVEDTEKT FOR INDRE SONE (YTRE).

Denne vedtekt omfatter følgende vedtektnummere:

Vedtekt nr:	Vedtatt:	Godkjent av bystyret:	Stadfestet av dept:	Byplan
171	20/4-37	27/10-1938	8/3-1939	V B.II
172A	8/6-37	8/12-1938	3/2-1939	V B.III
173	14/9-37	26/2-42	4/6-1942	N B I
174	11/1-38	20/6-40	17/10-40	V B I
177	27/9-38	16/10-42	22/12-42	Grunerl.
		23/5-47	26/9-47	
178	10/1-39	5/2-42	4/6-42	Ø B III
179	2/5-39	30/10-46	17/7-47	Ø B II
181	10/10-39	5/2-42	4/6-42	N B II
182A	28/11-39	5/12-46	28/4-1947	Ø B V
183	13/2-40	24/9-42	6/11-42	Ø B IV
184	2/4-40	14/12-51	22/7-52	Ø B I
188	6/5-41	22/2-42	6/11-42	V B IV

BYPLANVEDTEKT.

§ 1.

A. Med de unntak som er nevnt nedenfor under punkt B tillates det bare ført opp beboelseshus.
B. Unntatt fra boligbestemmelsen er:
   1. Strøk som hører til "indre sone", og arealer som er satt av til:
   2. Offentlig bebyggelse så lenge de disponeres til dette bruk, på byplanen merket "Off.bebygg".
   3. Forretningsbebyggelse av den art, som er nevnt nedenfor, på byplanen fargelagt med brunt.
   4. Industribebyggelse, på byplanen fargelagt med gult.

Ad 3. Ved forretningsbebyggelse forstår en bebyggelse med lokaler for kontorer, magasiner, lagre og lignende som er bestemt for direkte vareomsetning og som kan føre med seg stadig fra- og tilbringelse av gods, tilstrømning av mennesker, lukt, larm eller andre forhold som er sjenerende for boligene om kring.

Anm. Byråsjef Schultze i Innenriksdepartementet har i konf.29/4-1944 fortolket pkt. 3 sånn:
" I bydelsplaner i ytre sone er det regulert strøk for:
1. Boliger. 2. Forretningslokaler.
I de for boliger regulerte strøk har grunneieren ikke krav på innredning av kontorer. Kontorer vil følgelig bare kunne innredes etter innvilget unntak fra byplan og vedtekt. Sådant unntak kan gis av bygningsrådet, resp. reguleringsrådet".

Ad 3 og 4 På tomter, hvor det finnes eldre forretnings- eller industrianlegg av nevneverdig betydning, kan bygningsrådet tillate videre utbygging av disse, selv om de ikke ligger på de arealer som er nevnt foran.

§ 2. Bebyggelsen skal være dels tett, dels åpen etter som det er vist på byplanen. Hvor denne fastsetter åpen bebyggelse skal bygningene være helt frittliggende eller bygd sammen to og to inn til en felles grenselinje og for øvrig frittliggende med mindre det er bestemt annerledes i byplanen ved fastsettelse av indre byggelinjer.
Fra det som er nevnt foran kan unntak gjøres for uthus og garasjer som omhandlet nedenfor under par. 7.
Minste avstand mellom frittliggende bygninger skal svare til høyeste tilstøtende bygnings høyde, målt fra overkant terreng til murlivets øvre avslutning, og ikke være under 8 m.

§ 3. All ny bebyggelse skal føres opp i de vedtatte byggelinjer. Hvor indre byggelinjer ikke er regulert, er bebyggelsens dybde begrenset ved bygningsvedtektenes bestemmelser.
Uansett det som er nevnt foran kan bygningsrådet tillate at nå eksisterende bebyggelse, som er ført opp før disse vedtekter trådte i kraft og som ikke er lagt etter byggelinjene blir undergitt slik om- eller tilbygning som bygningsloven og de alminnelige bygningsvedtekter i øvrig tillater. Dette gjelder såfremt bygningsrådet ikke mener at disse arbeider må betegnes som hovedombygging eller er til hinder for gjennomføring av byplanen.

§ 4. Fasadelengden for enkelt frittliggende bygning må ikke være over 32 m. Dersom to eller flere bygninger bygges sammen langs byggelinjen tillates dog en lengde inntil 40 m. Bygninger som ligger på hjørne eller i vinkel med gata måles etter lengden av de sammenlagte front-(ikke gårds-)fasader med fradrag av bygningens dybde.

Eksempel (Illustrasjon) X+Y ikke over 32 m
resp. 40 m.
Z medregnes ikke.
Unntak fra bestemmelsene foran skjer dersom dette er fastsatt på byplanen ved indre byggelinjer eller ved angivelse av fasadenes maksimumslengde.

§ 5. Bygningene kan føres opp med det etasjeantall som er skrevet på byplanen. Hvor gesimshøyder er påført skal bygningene føres opp til den høyde som således er angitt. Hvor planene ikke angir noe om dette gjelder bygningsloven og de alminnelige bygningsvedtekter.
Hvor det er regulert åpen bebyggelse kan det over det foran nevnte etasjeantall, dersom dette er anført på planen, innredes overetasje (O.E.) til loft eller leilighet, enten a) under hellende tak eller b) hvor det er flatt tak, innenfor tilbaketrukne yttervegger. Ingen del av overetasjen må ligge utenfor en hellingsvinkel på 45 grader.
Det må sørges for at det i overetasjen, hvor slik finnes, eller annet sted i bygningen, foruten vanlige kjellerrom (buer) anordnes oppbevaringsrom for hver leilighet. Dette skal svare til minst 10 % av leilighetens gulvflate, dog aldri under 3 m2 og isolert mot kulde, fuktighet og lignende på slik måte som bygningsmyndighetene bestemmer.
Overkant hovedgesims (d.e.murlivets øvre avslutning) må ikke legges mer enn 1.0 m over himlingen i øverste fulle etasje.

§ 6. Hvor etasjeantallet er begrenset skal kjelleren, hvor denne er innredet til varig opphold for mennesker regnes med i etasjeantallet; dog regnes ikke kjelleren med såfremt det i denne bare innredes portnerbolig (d.e. leilighet på maksimum 3 værelser og kjøkken) og andre kjellerrom som er nødvendige for beboerne.

§ 7. Uansett bestemmelsene i par. 1 kan bygningsrådet, dersom reguleringsrådet ikke har noe å innvende, tillate ført opp uthus eller garasje på den del av tomta som finnes passende, enten frittliggende eller i direkte tilknytning til hovedbygningen. Uthus eller garasje må ikke ha over 1 etasjes høyde og ikke benyttes til beboelse.

§ 8. I det frie mellomrom av minst 4 m mellom frittliggende bygning og nabogrense kan bygningsrådet tillate at det anbringes overbygninger over utgangsdører dersom det fra disses ytterkant er minst 2 m til nabogrense.
Hvor naboens samtykke er innhentet kan bygningsrådet dessuten tillate at mellomrommet, hvor det benyttes til innkjørsel, blir overdekt i inntil 1 etasjes høyde.

§ 9. Bygningene skal ha fasademessig utstyr på alle frittliggende sider. For bygningsgrupper som hører sammen skal de forskjellige bygningers ytre være i det vesentlige i samsvar med hverandre. De skal være utført i noenlunde ensartede materialer og farge og - såvidt mulig - med gjennomgående gesims- og mønehøyder, like og sammenfallende takformer og harmonerende arkitektur.

§ 10. Hvor det er regulert åpen bebyggelse på byplanen, og hvor bygningenes fasader ikke ligger i gatelinjen, skal eiendommene mot gate innhegnes med åpent stakitt av høyst 1.2 m høyde, fundamentert på stolper eller granittsokkel. Fra dette kan unntak gjøres ved vedtak av en felles plan for større sammenhengende områder. Stakittet skal være av samstemmende utseende og materialer for sammenhengende områder. Bygningsrådet kan fastsette bestemmelser for opparbeidelse av det åpne område mellom frittliggende bygningsblokker. Det kan også forlange at det til dekning av innblikk fra gata føres opp muret eller støpt innhegning av minst 1.80 m høyde i linjen mellom gatefasadene.

§ 11. Uansett foranstående gjelder for nedennevnte følgende.

SÆRBESTEMMELSER
(på byplan anført S.B.)

1.Y. (Vestre Bydel II, vedtekt nr. 171).
På bebyggelsen langs Gyldenløves gates sørside mellom Eckersbergsgate og Løvenskiolds gate skal hovedgesimsens høyde for mansardstrekningen ikke overstige 13.5 m regnet fra Gyldenløves gates middelhøyde utenfor vedkommende kvartal. Den samlede bredde av vinduer i mansardtakflater mot gate må ikke overskride 4/10 av dennes lengde.

2. Y. (Vestre Bydel II, vedtekt nr. 171).

Bebyggelsen langs Fritz Thaulows gate mellom Fearnleys gate og Middelthuns gate kan gjøres sammenhengende og følgende en byggelinje som er vist på reguleringssjefens plan av 15/5.1929.

Bebyggelsen langs Middelthuns gate i 70 m lengde og langs Fritz Thaulows gate i 55 m lengde fra disse gaters hjørne utføres etter bygningslovens bestemmelser for tettbebyggelse.

3.Y. (Vestre Bydel II, vedtekt nr. 171).

Matr.nr. 20 Majorstuveien 2,4,6 og 8 Dywads gate skal ved nybygning ikke kunne bebygges i større utstrekning enn nå i forhold til nabogrense. Dog skal nr. 2 Dybwads gate kunne bebygges nærmere grensen til nr. 18 Majorstuveien enn nå såfremt sist nevnte eiendom bebygges nærmere denne grense enn 4 m.

Matr. nr.1 Middelthuns gate samt nr. 16 og 18 Majorstuveien skal ved nybygging bebygges inn til bestående nabogavl på henholdsvis nr. 24 og 28 Industrigata og nr. 20 Majorstuveien.

5.Y. (Vestre Bydel II, vedtekt nr. 171).

På Frognerveien 47 skal utvendige skorstener ikke tillates. Terrassebygningene mellom våningshusene kan inneholde garasjer og vanlige kjellerom og skal i det ytre gis samme fasadeutstyr som våningshusene.

Garasjene må bare benyttes for private biler. Terrassebygningenes overkant skal ikke ligge over cote 34,0. Innkjørsel til tomtene skal bare anordnes fra Frognerveien. Mellom inngangene for øvrig må ingen gjennomkjørsel kunne finne sted.

6.Y. (Vestre Bydel II, vedtekt nr. 171).

På bebyggelsen langs Industrigata, Dunkers gate og Holmboes gate skal overetasjene på den side, som vender mot gårdsplass, føres opp i flukt med den nedenfor liggende del av bygningen.

7.Y. UTGÅR.

8.Y. (Vestre Bydel III, vedtekt nr. 172 A).

Dersom noen del av bebyggelsen på Rosenborggata 11 og 13 trekkes tilbake minst 19.50 m fra Bergsliens gatelinje, kan det tillates gjennomgående gesimslinje, som dog ikke må ligge høyere enn på kote 74.00. Taket skal ha en hellingsvinkel av maksimum 30 grader og uten andre oppbygg enn de nødvendige skorstener, ventilasjonskanaler og tekniske anlegg (heiser).

9.Y a.(Vestre Bydel III, vedtekt nr. 172 A).

I området mellom Stensparken, Thereses gate og Stensgata nordenfor Thereses gate 31 må ingen del av bebyggelsen ligge høyere enn 18 m over nivå i den østenfor liggende del av Thereses gate eller Stensgata. Denne høyde måles som fasadelengdens middelhøyde på hver tomt.

9.Y b.Mot Stensparken skal ingen innkjørsel eller inngang for eiendommene langs Thereses gate og Stensgata være tillatt.

10.Y.(Vestre Bydel III, vedtekt nr. 172 A).

Gjennom Grønnegata 19 skal det mellom Grønnegata og Per Sivles gate anordnes passasjer. Disse to passasjer skal hver ha 1 - en - etasjes høyde regnet fra Grønnegatas nivå, og veggene ut mot passasjene skal være uten åpninger.

Bygningene på de tomter som støter til passasjen skal bygges sammen over passasjene.

11.Y.(Vestre Bydel III, vedtekt nr. 172 A).

På Hegdehaugsveien 17,19,21 må bygningenes høyde mot gårdsplass (i dette også fløybygningene) ikke på noe punkt overskride en hovedgesims på kote 47.45 med overetasjen innenfor en linje i 45 graders vinkel med horisontalen.

12.Y.(Nordre Bydel 1, vedtekt nr. 173).

På Waldemar Thranes gate 60 og 62 skal bebyggelsen regelmessig ikke inneholde leiligheter som er mindre enn 3 værelser, pikeværelse og kjøkken.

13.Y.(Nordre Bydel I, vedtekt 173).

På eiendommen Vallegata 11,13,19,21,23,25 og Geitmyrsveien 38 og 40 skal hvert enkelt våningshus ikke inneholde mere enn 2 familieleiligheter.

14.Y.(Nordre Bydel I, vedtekt nr. 173).

Det kan regnes med dispensasjon fra foranstående vedtekter for eiendommene Lovisenberggata 7 - 21, hvis disse bebygges videre til sykehus eller dermed beslektede formål. Reguleringsrådet kan i tilfelle samtidig kreve seg forelagt til godkjennelse en samlet plan for bebyggelsen.

15.Y.(Vestre Bydel I, vedtekt nr. 174).

For området mellom Drammensveien nr. 78, Drammensveien, Drammensveien nr. 84 og jernbanelinjen gjelder følgende bestemmelser:

På hver parsell må bare oppføres ett våningshus og dette må ikke innredes for annet eller mer enn tre familieboliger. Innskårne takvinduer tillates ikke.

16.Y. (Vestre Bydel I, vedtekt nr. 174).

For eiendommer på begge sider av Kristinelundveien nordenfor nr. 4 og 5 til denne gate: På hver parsell må bare oppføres ett frittliggende våningshus, som ikke må innredes for annet eller mere enn to familieboliger. Huset må ikke i noen retning ha større lengde enn 18.0 m og ikke ligge nærmere nabogrense enn
5,0 m. Høyden må ikke være større enn 2 etasjer, eventuelt med tillegg av 1 tilbaketrukket loftsetasje.

17.Y.(Vestre Bydel II, vedtekt nr. 171).

Den i paragraf 5 angitte gesimshøyde for nr. 39 og 37 Professor Dahls gate er ikke obligatorisk, men angir den største høyde bygningen kan føres opp til.

18.Y.(Østre Bydel I, vedtekt nr. 184).

For områdene:

1) Vestre grense og forlengelsen sørover til bygrensen av nr. 19 E Ekebergveien - nordre grense av samme eiendom - østre grense av nr. 50 Ekebergveien - søndre og østre grense av nr. 7 Ekebergveien - Ekebergveien - Konows gate og ny regulert Konows gate "Søndre Utfartsåre" - Væringskleiva - Konows gate - Enebakkveien - ny regulert gate langs Loelva - bygrensen. Dessuten også nr. 74 - 76 - 78 Enebakkveien.
2) Sønnenfor nr. 40 Ljabruveien mellom Kongsveien - bygrensen og Ljabruveien.

gjelder følgende bestemmelser:

a) Minsteavstanden mellom bygninger på samme matr. nr. kan - uansett bestemmelsene i paragraf 2, siste p., innskrenkes til 6 m, hvis tilstøtende bygnings høyde heller ikke overskrider dette mål.
b) Enkelt bygnings areal må ikke være mere enn 150 m². Hvis to eller flere bygninger bygges sammen skal fasadelengden ikke overskride 30 m.
c) Bygningenes høyde skal være begrenset til 2 fulle etasjer og 1 overetasje, kfr. paragraf 5, 2net avsnitt.

19.Y.(Østre Bydel I, vedtekt nr. 184).

I tilfelle av at eiendommene Ekebergveien 5c, 5d og 7 og for området mellom Konowsgate - Ekebergveien og østgrensen for Konowsgate 21 og Ekebergveien 16 anvendes til boligbebyggelse (ikke industri) skal bestemmelsene i særbestemmelse 18 Y gjelde også for disse.

Vedtatt av reguleringsrådet 25/3.1947.

§ 12. Reguleringsrådet, eller, hvor loven krever det, bygningsrådet, kan tillate unntak fra disse vedtekter hvor særlige grunner taler for det. Dette må i tilfelle skje under iakttagelse av bygningsloven og de alminnelige bygningsvedtekter for Oslo.

Oslo

S-1949

Endret reguleringsplan for kvartalene mellom Drammensveien og Drammensbanen fra Leiv Eirikssons gate til Arbiens gate, Ruseløkkveien og Munkedamsveien - Ruseløkka/Hjortnes/Skillebekk, Oslo kommune

Vedtaksdato: 26.09.1974

Vedtatt av: Miljøverndepartementet

Vedtaksdokumenter: 197401375

Lovverk: BL 1965

Høydereferanse: OSLO LOKAL

Merknader: Planen er helt eller delvis opphevet som følge av bystyrets vedtak 23.9.15, Kommuneplan 2015.

Knytning(er) mot andre planer: V101091, 10385

Dokumentet består av 4 side(r) inkludert denne.

Planen er helt eller delvis opphevet som følge av bystyrets vedtak 23.09.2015, sak 262(kommuneplan 2015 - Oslo mot 2030 - Smart, trygg og grønn).

Plan- og bygningsetaten
Oslo kommune

oslo.kommune.no/plan-bygg-og-eiendom

Besøksadresse:
Vahls gate 1, 0187 Oslo
Postadresse:
Boks 364 Sentrum,
0102 Oslo

Sentralbord: +47 21 80 21 80
Kundesenteret: +47 23 49 10 00
postmottak@pbe.oslo.kommune.no
Org.Nr.: NO 971 040 823 MVA

Med endringer sak 413/76 og S-2395

REGULERINGSBESTEMMELSER I TILKNYTNING TIL ENDRET REGULERINGSPLAN FOR KVARTALENE MELLOM DRAMMENSVEIEN OG DRAMMENSBANEN FRA LEIV EIRIKSSONS GATE TIL ARBIENS GATE, RUSELØKKVEIEN OG MUNKEDAMSVEIEN - RUSELØKKA/HJORTNES/SKILLEBEKK, OSLO KOMMUNE.

Det regulerte område er på planen vist med reguleringsgrense.

§ 1. Gjeldende byggelinjer, byggegrenser og forhager opprettholdes.

§ 2. I plansone A, B, C og D kan det innpasses sosiale fellesfunksjoner og servicefunksjoner (barnehage, nærbutikker, helsesenter, kafé, ungdomsklubb etc.) dersom disse etter bygningsrådets skjønn i det vesentlige vil betjene strøket.

§ 3. Bygningsrådet kan forlange at det ved byggemelding for enkelteiendommer vises hvordan det omsøkte prosjektet kan passes inn i en plan for det aktuelle kvartal eller den aktuelle plansone.

§ 4. Med bebyggelsesplanen skal det følge plan for plassering av anlegg som nevnt i bygningslovens paragraf 69. Denne planen skal primært sikre beboerne tilfredsstillende opphold i det fri.

§ 5. Ved nybygg må utnyttelsesgraden holdes innen den utnyttelsesgraden som er angitt på reguleringskartet for vedkommende felt. (Se vedl. kopi av endr. av 9/5-79 sak 2395)

§ 6. Ved nybygg i området skal følgende leilighetsfordeling følges dersom bygningsrådet ikke fastsetter noe annet:
- 30% 2-roms leiligheter
- 70% 3-roms eller større leiligheter med hovedvekten på 4-roms.

De ulike leiligheters størrelse (antall m2) må ikke overstige Husbankens arealgrenser.
Tillegg til paragraf 6 se sak 413/76

§ 7. Det enkelte felt skal dekke sitt eget parkeringsbehov. Parkeringen skal søkes samlet i fellesanlegg.
Parkeringsanleggene skal fortrinnsvis lokaliseres til det overordnede veinettet. (Drammensveien, Filipstadveien)
Det skal etableres en bilplass pr. familieleilighet og 0,5 bilplass pr. hybelleilighet (innbefattet 2-roms).

§ 8. Med unntak av Løkkeveien (Dronning Mauds gate) skal gatene være lokale atkomster. I den grad tverrprofilet ikke er vist i reguleringsplanen kan dette fastsettes av bygningsrådet.

§ 9. Ved siden av disse reguleringsbestemmelsene gjelder bestemmelsene i bygningsloven og bygningsvedtektene for Oslo kommune.

§ 10. Når særlige grunner foreligger kan bygningsrådet gjøre unntak fra disse reguleringsbestemmelsene innenfor rammen av bestemmelsene i bygningsloven og bygningsvedtektene for Oslo kommune.

*** SLUTT PÅ S-1949 ***

sak 413/76 i møte 03.11.1076

Forslag til vedtak:

I medhold av par 28 nr. 2 og under henvisning til par 26 g i bygningslov med vedtekt for Oslo, vedtar bygningsrådet endringer av paragraf 6 i reguleringsbestemmelsene i tilknytning til "Ruseløkka/Skillebekkplanen".

§ 6 skal lyde:

a) "Ved nybygg i området skal følgende leilighetsfordeling følges dersom bygningsrådet ikke fastsetter noe annet:
   - 30% 2-romsleiligheter
   - 70% 3-romsleiligheter eller større, med hovedvekten på 4-roms.

   De ulike leilighetsstørrelser (antall m2) må ikke overstige Husbankens arealgrenser."

b) "Ved ombygging eller delvis ombygging av eksisterende bygg i området skal følgende leilighetsfordeling følges dersom bygningsrådet ikke fastsetter noe annet:
   - 30% 2-romsleiligheter
   - 70% 3-romsleiligheter eller større, med hovedvekten på 4-roms."

Enstemmig vedtatt.

*** SLUTT PÅ 413/76 ***

S-2395,09.05.79

ENDRET REGULERINGSPLAN FOR TRAFIKKSANERING I RUSELØKKA/SKILLEBEKK-OMRÅDET. - FORTAU OVER FRAMNESVEIEN, PARKVEIEN, RUSELØKKVEIEN v/nr.59, I KRYSSENE MUNKEDAMSVEIEN / HUITFELDTS GATE OG RUSELØKKVEIEN / CORT ADLERS GATE. RUSELØKKA/SKILLEBEKKPLANEN: ENDRING AV PARAGRAF 5 I REGULERINGSBESTEMMELSENE (ETASJETALL), OSLO KOMMUNE.

Deres brev av 20.mars 1979.

I medhold av par. 28,1, jfr. par. 27 i bygningsloven av 18. juni 1965 stadfester departementet vedtak av Oslo kommunestyre den 14. mars 1979 om nevnte regulering.

Videre stadfester departementet kommunestyrets vedtak samme dag om endring av par 5 i reguleringsbestemmelsene i tilknytning til reguleringsplan for Ruseløkka/Skillebekk, stadfestet 26. september 1974.

Reguleringsbestemmelsenes par 5 skal lyde:

"Ved nybygg må utnyttelsesgraden holdes innenfor den utnyttelsesgrad som er angitt på reguleringskartet for vedkommende felt. Etter bygningsrådets bestemmelse i det enkelte tilfelle kan bebyggelsen tillates oppført i inntil 5 etasjer".

Oslo

Viktig informasjon om digital søknad

Fra 1. juli 2025 må både profesjonelle og private sende byggesøknader fra en digital søknadsløsning, ikke via e-post.

Se mer informasjon på Oslo kommunes hjemmesider:
https://www.oslo.kommune.no/plan-bygg-og-eiendom/skal-du-bygge-rive-eller-endre/digital-innsending-av-byggesoknader/

Informasjon om høyder i reguleringskart

Høydegrunnlag
1. Januar 2015 skiftet Plan- og bygningsetaten høydereferanse fra Oslo lokal høyde (OLH) til NN2000.
Flere eldre reguleringsplaner har Oslo lokal høyde (OLH) som høydereferanse. Når du skal i gang med et byggeprosjekt, er det derfor viktig at du sjekker hvilken høydereferanse som er brukt i reguleringsplanen. Skal du prosjektere et tiltak i en plan med OLH som høydereferanse, må du for saker sendt inn etter 1.1.2015 legge til 37 cm på høyder angitt i reguleringskartet.

Virkninger av planbestemmelser
Det er den faktiske terrengsituasjonen på vedtakstidspunktet for en reguleringsplan som gjelder. Dersom det er bestemmelser som omhandler høyder, må det vurderes hvorvidt det er nødvendig å undersøke nærmere den faktiske situasjonen på vedtakstidspunktet for planen. Ansvarlig søker har sammen med ansvarlig prosjekterende ansvar for dette. Ved behov for nærmere avklaring av bestemmelser, vennligst ta kontakt med vårt kundesenter.

Hvordan finne vedtatte reguleringskart
Reguleringskart kan finnes i Planinnsyn.

Oslo kommune

Plan- og bygningsetaten

Kommuneplanen fra 2015 til 2030.

Oslo kommune vedtok en ny kommuneplan 23. september 2015 som gjelder fram til 2030.

Dette har betydning for en rekke av de vedtatte reguleringsplanene i kommunen.

Ved bestilling av reguleringskart følger nå et utsnitt av kommuneplanen som viser arealbruk og hensynssoner for et større område rundt reguleringskartutsnittet.

Det er derfor viktig at alle som benytter reguleringskart fra Plan- og bygningsetaten i form av utskrifter eller en av våre innsynsløsninger kontrollerer informasjonen mot kommuneplanen.

For øvrige juridisk bindende kart, se link nedenfor:
https://od2.pbe.oslo.kommune.no/kart/?mode=kommuneplan

Informasjon om kommuneplanen finner du på:
https://www.oslo.kommune.no/getfile.php/1374702/Innhold/Politikk%20og%20administrasjon/Politikk/Kommuneplan/Ny%20kommuneplan%202015/Kommuneplan%202015%20del%202%20justert%2031.01.2017.pdf

Oslo

KDP-17

Kommunedelplan for torg og møteplasser.

Vedtaksdato: 22.04.2009

Vedtatt av: Bystyret, egengodkjenning

Vedtaksdokumenter: 200411657

Lovverk: PBL 1985

Høydereferanse: Oslo lokal

Merknader:

Knytning(er) mot andre planer:

Dokumentet består av 47 side(r) inkludert denne.

Plan- og bygningsetaten
Oslo kommune

oslo.kommune.no/plan-bygg-og-eiendom

Besøksadresse:
Vahls gate 1, 0187 Oslo
Postadresse:
Boks 364 Sentrum,
0102 Oslo

Sentralbord: +47 21 80 21 80
Kundesenteret: +47 23 49 10 00
postmottak@pbe.oslo.kommune.no
Org.Nr.: NO 971 040 823 MVA

Oslo kommune
Plan- og bygningsetaten
Avdeling for byutvikling

Kdp. nr. 17
Vedtatt 22.04.2009

Kommunedelplan for torg og møteplasser







Plan- og bygningsetaten

Forord

Kommunedelplan for torg og møteplasser ble vedtatt i Oslo bystyre den 24.04.2009. Planen består av mål, plankart (i fire deler: for indre Oslo, og ytre by vest, øst og syd), bestemmelser og retningslinjer. Dette dokumentet inneholder planen sammen med en planbeskrivelse.

I tillegg er det utarbeidet en "verktøykasse" eller eksempelsamling til hjelp og inspirasjon ved gjennomføring.

Det er en økende forståelse for betydningen av det offentlige rom som sosial møteplass. Større kulturelt og etnisk mangfold tilsier behov for møteplasser der ulikhetene gis rom til å være tilstede. Intensivert bruk av uterommene og pågående fortetting øker konkurransen om uterommene. Særlig viktig er det å sikre tilrettelegging for barn, unge, eldre og andre som i stor grad er henvist til uterommene i sitt nærmiljø.

Planen er en temaplan for allment tilgjengelige uterom i Oslos byggesone, med unntak av sentrumsområdet omtrent innenfor Ring 1. Dette området er gjenstand for en egen prosess for istandsetting av byens åpne rom, "Levende Oslo". Planen gir en overordnet struktur av torg og møteplasser i alle bydeler, og den fastlegger at nye utbyggingsprosjekter skal sørge for et godt tilbud av torg og møteplasser. Den omfatter ikke fellesarealer eller andre utearealer ment for privat bruk, og heller ikke overdekte torg i bl.a. kjøpesentre. Planen er en arealplan på et grovmasket nivå, det vil si det finnes mindre torg og møteplasser i planområdet som ikke vises i planen. Den gir heller ikke konkrete føringer for utforming av det enkelte torg eller den enkelte møteplass.

Kommunedelplanen er en del av "Vakker by – handlingsprogram for estetikk og god byarkitektur" Oppdraget å utarbeide en kommunedelplan for torg og møteplasser ble gitt av Byrådsavdeling for byutvikling høsten 2004. Plan- og bygningsetaten fikk ansvar for arbeidet, i nært samarbeid med bydelene og berørte etater. Planarbeidet ble varslet igangsatt den 04.08.2005. Planforslaget lå ute til offentlig ettersyn i perioden 25. juni – 1. september 2007.

Arbeidet har vært ledet av en styringsgruppe med følgende deltakere:
Ellen S. de Vibe, Plan- og bygningsetaten, leder,
Yngvar Hegrenes, Eiendoms- og byfornyelsesetaten,
Anne R. Smedsrud, Friluftsetaten,
Knut Gabestad, Samferdselsetaten,
Finn Johansen, Vann- og avløpsetaten.

Planen er utarbeidet av en prosjektgruppe med deltakere fra Eiendoms- og byfornyelsesetaten, Friluftsetaten, Samferdselsetaten og Vann- og avløpsetaten. Plan- og bygningsetaten har hatt prosjektledelsen for arbeidet, med Torsten Glad som prosjektleder. Medvirkning med bydelene og lokalmiljøene i bydelene har vært viktig i planarbeidet. Resultatet fra en medvirkningsprosess med arbeidsmøter i hver bydel har stått sentralt i arbeidet.

Plan- og bygningsetaten
Februar 2010



Ellen S de Vibe
Etatsdirektør



Ole Petter Finess
Avdelingsdirektør

Innhold

Forord 3
1. Bystyrets vedtak 5
2. Planens mål 6
3. Planens bestemmelser og retningslinjer 7
4. Reguleringsplaner og kommunedelplaner som tilsidesettes av kommunedelplan for torg og møteplasser 13
5. Planbeskrivelse 18
6. Utfordringer 26
Litteraturliste 43
Tilleggsdokumenter og bakgrunnsmateriale 44

1. Bystyrets vedtak

Oslo bystyre behandlet den 24.04.2009, sak 107, forslag til kommunedelplan for torg og møteplasser og fattet følgende vedtak:

”1. Oslo bystyre vedtar med hjemmel i plan- og bygningslovens §20-5, kommunedelplan for torg og møteplasser med mål og bestemmelser, som vist på plankart merket:

”Indre Oslo” datert 08.06.2007, revidert 28.12.2007, 08.04.2008 og 16.06.2008
”Ytre by vest” datert 08.06.2007, revidert 28.12.2007, 08.04.2008 og 16.06.2008
”Ytre by øst” datert 08.06.2007, revidert 28.12.2007
”Ytre by syd” datert 08.06.2007, revidert 28.12.2007 og 08.04.2008

Planens retningslinjer skal være veiledende for plan- og byggesaksbehandlingen.

2. Den endelige utformingen av parken på Filipstad må avgjøres i forbindelse med behandlingen av en reguleringsplan for området.

3. Kartbetegnelsen for Alnas utløp ikke skal godkjennes før etter endelig behandling av reguleringsplanen for dette område (Sydhavna og ev. Grønlia).

4. Samarbeidsavtalen mellom bydelene og Plan- og bygningsetaten må utvides slik at også saker som berører torg og møteplassser sendes til bydelene for uttalelse.

5. Kommunedelplanen med handlingsprogram skal rulleres og legges frem for bystyret hvert 4 år.

R5.1e Samarbeid og medvirkning
Ved utvikling av torg og møteplasser skal ansvar for forvaltning, drift og vedlikehold avklares som ledd i planleggingen. Bydelene bør i størst mulig grad være ansvarlig for gjennomføring av prosjektene som følger av planen. På torg og møteplasser hvor forvaltningsansvaret er delt mellom ulike instanser skal tiltak på plassen samordnes.

Bydelen skal alltid være en tett samarbeidspartner i prosjektutviklingen hvis de ikke får gjennomføringsansvaret. Ved utvikling og tiltak på torg og møteplasser skal berørte brukergrupper, bydelsutvalg og lokalmiljø gis anledning til å uttale seg på programmerings- og forprosjektstadiet.

Øvrige bestemmelser og retningslinjer forblir uendret.”

2. Planens mål

Hovedmål

Planen skal tilrettelegge for etablering av nye og videreutvikling av eksisterende torg og møteplasser for hele Oslos byggesone utenom sentrumsområdet, og slik at det i hver bydel over en femårsperiode kan utvikles en lokal møteplass, lett tilgjengelig for beboerne.

Delmål

Planen skal tilrettelegge for et bredt spekter av torg og møteplasser, det vil si:

- torg og møteplasser som gir rom for ulike aktiviteter og brukergrupper, herunder kunst og kultur, og gir rom for et mangfoldig og flerkulturelt byliv
- sørge for en god sammenhengende struktur av de ulike typene torg og møteplasser både for den tette byen og i ytre by
- tilrettelegge for barn og unges behov
- sikre at møteplassene får en universell tilgjengelighet
- trygge byrom
- sikre lokalklimatiske og økologiske forhold
- vektlegge estetikk og kvalitet i gjennomføring av tiltakene
- drøfte mulighetene for å øke tilgjengelig gategrunn

Planen skal fremme møteplassenes sosiale rolle i byen, det vil si:

- fremme tilhørighet, stedsidentitet og sosialt liv i tilknytning til byens møteplasser
- øke forståelsen for det offentlige rom som sosial arena

Planen skal tilrettelegge for gode prosesser i utvikling av torg og møteplasser, det vil si:

- gi en oversikt over hver bydels viktigste møtesteder
- utvikle en "verktøykasse" som gir ideer til metoder, prosesser og løsninger for utvikling av torg og møteplasser
- gi et styringsverktøy som sikrer attraktive torg og møteplasser gjennom kommunens behandling av private reguleringsforslag og byggesaker
- utvikle gode samarbeidsprosesser mellom kommunens etater, bydeler og private utbyggere i forhold til å utvikle byens allment tilgjengelige møteplasser

3. Planens bestemmelser og retningslinjer

Bestemmelsene er gitt i henhold til plan- og bygningslovens § 20-4.

§ 1 Avgrensning

Bestemmelsene gjelder for områder vist på plankartene merket:

- ”Indre Oslo” datert 08.06.2007, revidert 28.12.2007, 08.04.2008 og 16.06.2008
- ”Ytre by vest” datert 08.06.2007, revidert 28.12.2007, 08.04.2008 og 16.06.2008
- ”Ytre by øst” datert 08.06.2007, revidert 28.12.2007
- ”Ytre by syd” datert 08.06.2007, revidert 28.12.2007 og 08.04.2008

§ 2 Hensikt med planen

Kommunedelplanen skal sikre at alle deler av byggesonen utenfor sentrumsområdet har et allsidig, velfungerende og lett tilgjengelig tilbud av torg og møteplasser med høy estetisk kvalitet. Det skal tilrettelegges for ulike typer møteplasser og ulike måter å møtes for et bredt spekter av brukergrupper, og møteplassenes sosiale rolle skal fremmes samtidig med at viktige bevaringshensyn skal ivaretas. Planen skal tilrettelegge for velfungerende prosesser med sikte på et godt resultat ved behandling av plan- og byggesaker som berører torg og møteplasser. For torg og møteplasser hvor gjeldende reguleringsplan opprettholdes er denne en viktig premiss for utviklingen.

§ 3 Definisjoner i planen

”Torg og møteplasser” forstås som allment tilgjengelige uterom, det vil si felles arenaer som er tilgjengelige for allmennheten. De kan også ha andre viktige funksjoner i tillegg til å være torg og møteplasser. Torg og møteplasser er delt inn i:

1. Overordnete torg og møteplasser
2. Lokale torg og møteplasser

§ 3.1 Overordnete torg og møteplasser

”Overordnete torg og møteplasser” omfatter allment tilgjengelige uterom, som har rolle som møteplass for minst ett byområde. Som ”byområde” forstås et område i byen som omfatter flere lokale boligområder som fungerer i sammenheng, men som er mindre enn en bydel. Eksempel på ”byområder” er Ila, Briskeby, Høybråten, Bjørndal.

Overordnete torg og møteplasser er underinndelt i:

1. ”Torg/plass” er et bymessig utformet uterom, det vil si med en klart definert romlig avgrensning, som ofte utgjøres av bebyggelse.
2. ”Annen overordnet møteplass” er vanligvis en park/friområde eller annet grønt rekreasjonsområde, hvor hele eller deler av arealet har en viktig rolle som møteplass.
3. ”Strøksgate eller annen gate som skal tilrettelegges som møtested” er en gate utenfor sentrum med blandet arealbruk og et variert handelstilbud. Gaten legges på hele eller store deler av strekningen til rette som møtested. Den er en viktig sammenbindende ferdselsåre til fots, den er viktig for kollektivnettet og for opplevelsen av bydelen. Gaten skal opprettholde sin rolle som ferdselsåre

i samsvar med vedtatte planer. Allment tilgjengelige sidearealer som vist på plankart (jamfør § 1), inngår i gaten.
4. "Overordnet forbindelse" er overordnete turveier og andre viktige gang- og sykkelbaserte forbindelseslenker til og mellom byens torg og møteplasser.

§ 3.2 Lokale torg og møteplasser
"Lokale torg og møteplasser" omfatter allment tilgjengelige uterom med betydning for et område som er mindre enn et "byområde", eksempelvis enkeltboligområder.

Utearealer tilknyttet skoler inngår som lokale torg og møteplasser. I indre Oslo inngår gågater, gatetun og andre fotgjengerprioriterte arealer i tilknytning til byromsstrukturen.

§ 3.3 Område for etablering av torg/møteplass ved byutvikling
"Område for etablering av torg/møteplass ved byutvikling" er område hvor det ved byutvikling skal etableres torg og møteplass(er) som del av ny allment tilgjengelig byromsstruktur.

§ 3.4 Område med behov for torg/møteplass
"Område med behov for torg/møteplass" er område vist på plankart, jamfør § 1, som i indre Oslo har mer enn 200 meter og i ytre by mer enn 300 meter (luftlinjeavstand) til torg/plass, annen overordnet møteplass eller lokalt torg/møteplass.

§ 4 Planens rettsvirkning

Plankart (jamfør § 1) og tilhørende bestemmelser er bindende og gjelder som tillegg til tidligere vedtatte kommunedelplaner og reguleringsplaner. Planen erstatter allikevel tidligere vedtatt plan i de tilfeller som følger av liste og kart på side 39 - 43 i planrapport fra Plan- og bygningsetaten datert desember 2007 [1]. For torg/plass og annen overordnet møteplass framgår det av plankartet om gjeldende reguleringsplan opprettholdes eller settes til side. Til bestemmelsene er også knyttet veiledende retningslinjer for tiltak på og inntil planens torg og møteplasser, samt ved andre tiltak i byggesonen.

1. Liste og kart er gjengitt på side 13-17 i denne rapporten.

§ 5 Tilrettelegging og utforming av torg og møteplasser

§ 5.1 Felles bestemmelser for torg og møteplasser

Offentlighet
I planer og tiltak som berører plassene vist på plankart, jamfør § 1, skal deres funksjon som allment tilgjengelige møtesteder prioriteres og videreføres. Møteplassenes sosiale og integrerende rolle skal vektlegges, og tiltak som forhindrer eller reduserer mulighetene for slik utvikling skal unngås. Inngjerding tillates ikke, med unntak av areal regulert for sambruk med barnehagers uteareal. Fysisk overdekking tillates ikke, med unntak av mindre paviljonger for bruk knyttet til funksjon som torg og møteplass. Tiltak på eiendommer som grenser til torg og møteplasser skal i størst mulig grad støtte opp om disse og søke å øke attraktiviteten og tilgjengeligheten, for eksempel ved tilrettelegging for varierte funksjoner, og for publikumsrelaterte funksjoner i 1. etasje (bakkeplan). Tydelige skiller mellom allment tilgjengelige og private arealer skal tilstrebes, som ledd i å fremme bruk for alle.

Biologisk mangfold/naturkvaliteter
For områder innenfor torg og møteplasser som er registrert som viktige områder for biologisk mangfold i kommunens naturdatabase skal tilrettelegging for ferdsel og opphold avveies i forhold til naturinteressene. Størrelse, form og sammenheng mellom møteplassene skal styrke den stedegne faunas og floras livs- og spredningsmuligheter og bidra til å styrke grønnstrukturen.

Kulturminner
For torg og plasser, strøksgater, parker, gårdsanlegg med videre som er registrert i Byantikvarens gule liste over verneverdige bygg og anlegg, skal tilrettelegging for ferdsel og opphold avveies i forhold til kulturminneinteressene, og nye tiltak skal ivareta viktige bevaringshensyn. Søknads- og meldepliktige tiltak på disse arealene forelegges Byantikvaren for uttalelse før vedtak og realisering.

Stedsidentitet
Tiltak på torg og møteplasser skal ta utgangspunkt i stedlige karaktertrekk, som kultur- og naturlandskap, kulturminner og

historiske spor, bebyggelse, vann og vassdrag, grønnstruktur eller virksomheter, slik at lokal stedsidentitet styrkes og utvikles.

For torg og møteplasser ved sjø, vann eller vassdrag skal bruken av vann som rekreasjons- og formingselement vektlegges. Gamle elve- og bekkelukkinger skal søkes gjenåpnet.

Arealsikring
Nye torg og møteplasser skal ha en minste størrelse på 1 dekar anvendbart nettoareal eksklusive kjøreareal, med en minste bredde på 25 meter. Arealet skal utgjøre ett sammenhengende areal, og ha en utstrekning og form som ivaretar møteplassens krav til at denne skal være åpen og allment tilgjengelig. Plassen skal hovedsaklig ikke ha større terrengfall enn 1:12, og bør i størst mulig grad grense til eller ha god romlig tilknytning til offentlig gate eller gang- og sykkelvei. Det bør legges til rette for sykkelparkeringsplasser på eller nær torg og møteplasser.

Tilrettelegging for bruk til ulike aktiviteter
Torg og møteplass skal legges til rette for sammensatt og variert bruk for ulike brukere, innenfor rammene som er vist på kartet og omtalt i disse bestemmelsene. Barns behov og deres mulighet for samhandling med ungdom og voksne skal ivaretas særskilt. Torg og møteplasser skal legges til rette for opphold, ulike aktiviteter og lek på en måte som skal bidra til samhandling mellom mennesker. Bruken og intensiteten i bruken kan variere mellom områdene, og over året og døgnet. Plassering av returpunkt for avfall på torg og møteplasser kan godtas, forutsatt god utforming, som arkitektonisk inngår som en del av plassens helhet.

Universell utforming – tilgjengelighet
Torg og møteplasser skal legges til rette slik at de blir tilgjengelige og anvendelige for alle, inkludert bevegelses-, orienterings- og miljøhemmede, barn, eldre og ulike kulturelle grupper. Allmenn tilgjengelighet skal være en integrert del av alle fysiske tiltak på torg og møteplasser, slik at behovet for spesialløsninger for funksjonshemmede minimeres. Bestandige materialer og gode drifts- og vedlikeholdsrutiner skal sikre universell tilgjengelighet også vinterstid, og over lang tid. Klar og enkel organisering av plassene samt skilting og annen informasjon skal bidra til bedret orientering i uterommet. Et godt og lett tilgjengelig tilbud til ulik service skal vurderes, enten ved å lokalisere det til plassen, eller ved gode gangforbindelser til service i tilstøtende byområder.

Sykkelparkeringsplass kan vurderes på torg og møteplasser, forutsatt at den ikke hindrer fotgjengerferdsel eller beslaglegger viktig oppholdsareal, og at viktige siktlinjer ivaretas. Nærhet til offentlig kommunikasjon skal utnyttes som ledd i å øke tilgjengeligheten. Tilstrekkelig allment tilgjengelige sittemuligheter skal legge til rette for økt aksjonsradius, fysisk aktivitet og sosial samhandling.

Trygge møtesteder
Torg og møteplasser skal være trygge oppholdssteder, og dette skal særskilt tas hensyn til ved utformingen. Møteplasser skal gjennom organisering og utforming bidra til oversikt og sosial kontroll. Lokalisering av adkomster og publikumsfunksjoner skal bidra til dette. Møteplassene skal utformes slik at de stimulerer til variert bruk og aktivitet og oppleves som attraktive av ulike brukere. Bygninger skal henvende seg mot møteplassen og fasadeutforming med innganger på bakkeplan skal gi åpenhet og god belysning mot uterommet. Atkomster og ganglinjer gjennom møteplassen skal ha god belysning. Holdeplasser/stasjoner som vente- og oppholdsarealer for offentlig kommunikasjon skal i størst mulig grad lokaliseres slik at gangstrømmer bidrar til sosial kontroll og øker opplevelsen av trygghet både for reisende og andre over store deler av døgnet.

Bruk av vegetasjon og vann
Ved opparbeidelse av torg og møteplasser skal bruk av vegetasjon vektlegges for å sikre økt kvalitet, variasjon og opplevelser gjennom året. Vegetasjon skal benyttes aktivt som et arkitektonisk og identitetsskapende element men samtidig ikke bidra til å skape utrygghetsfølelse. Det skal i hvert enkelt tilfelle vurderes hvordan vegetasjon kan bidra til å styrke byens sammenhengende grønnstruktur. I de tilfeller hvor torg og møteplasser berører områder hvor det er mulig med gjenåpning av vassdrag, skal dette utnyttes som opplevelses- og estetisk element. Utvikling og oppgradering av plasser skal legge til rette for slik gjenåpning. Håndtering av overflatevann skal som regel skje lokalt og utnyttes som opplevelses- og estetisk element.

Sol-, lys- og lokalklimaforhold
Gode solforhold på oppholdsarealer skal tilstrebes, slik at de ved vår/høstjevndøgn kan bli solbelyst minst 4 timer. Gode lokalklimatiske forhold uten vindkorridorer skal sikres slik at det stimuleres til opphold og bruk over så store deler av året som mulig. Belysning skal sikre at alle oppholds- og ferdselsarealer til enhver tid er godt opplyst.

Støy/forurensing
Torg og møteplasser skal lokaliseres, planlegges og utformes slik at ulempene fra støy og forurensing minimeres. Rennende vann skal vurderes brukt som avbøtende tiltak. Terrenginngrep og bruk av vegetasjon, levegger eller mindre bygningsvolumer/-installasjoner skal også vurderes brukt som skjermingstiltak. Tiltakene skal ikke hindre sikt, oversikt eller føre til redusert tilgjengelighet.

Tilrettelegging for sitteplasser
Alle overordnete møteplasser og torg skal ha minimum 3 ulike allment tilgjengelige sittegrupper, plassert slik at det om sommeren er mulig å velge plassering i sol eller skygge. Skjermingstiltak mot vind, nedbør, støy og eksos skal vurderes. Ved vår/høstjevndøgn skal sitteplassene kunne ha minst 4 timer sollys. Det skal også være mulig å bruke noen sitteplasser om vinteren. Sittegruppene bør både ivareta behov for ro og orienteres mot områder med aktiviteter.

Teknisk service
Torg og møteplasser skal, dersom det etter kommunens skjønn er nødvendig, opparbeides med avfallsbeholdere, toaletter, mottak for engangsgriller osv, slik at de fremstår som brukervennlige og innbydende steder.

Utforming og materialbehandling
Utforming og materialbehandling skal oppfylle høye krav til funksjonell og estetisk kvalitet, slik at møteplassene tåler intensiv bruk i mange år, og slik at drift og vedlikehold blir så enkel og rasjonell som mulig.

Krav til dokumentasjon
Det skal i reguleringsplan og søknad om rammetillatelse for torg og møteplass dokumenteres hvordan disse bestemmelsene foreslås oppfylt. Kommunen kan gi nærmere anvisning om innhold i dokumentasjon, herunder evt. krav til stedsanalyser, byromsstudier, barns og unges behov, sol- og skyggediagram, målinger av trafikkmengder, støy osv.

R5.1 Retningslinjer for utvikling.
R5.1a Norm for avstand til torg og møteplasser
Befolkningen i hele byggesonen bør ha tilgang til torg/plass, annen overordnet møteplass eller lokalt torg/møteplass innenfor en luftlinjeavstand på:
a. 200 meter i indre Oslo
b. 300 meter i ytre by.

Område hvor det ifølge disse kriterier er mangel på torg og møteplass er vist på plankartet som "område med behov for torg/ møteplass".

R5.1b Innenfor "område med behov for torg/ møteplass"
Ved planforslag og søknad om rammetillatelse innenfor "område med behov for torg/ møteplass" på plankartet bør torg og møteplass ivaretas slik:
• For utbygging som omfatter mer enn 20 000 m^2 BRA (areal under terreng medregnes ikke) bør det i reguleringsplan sikres minst ett torg eller en møteplass som oppfyller kravene fastlagt i § 5, med et anvendbart areal på minst 5 % av tiltakets BRA. Torg/ møteplass bør lokaliseres på steder med god utsikt, gode solforhold og utformes med lett tilgang til offentlig gatenett eller gang- og sykkelforbindelser. Terreng brattere enn 1:3 medregnes ikke i arealet. Det dokumenteres spesielt hvordan tiltaket kan bidra til å avbøte områdets mangel på allment tilgjengelig plass. Det bør også sikres at torget/møteplassen ferdigstilles parallelt med bebyggelsen.
• For utbygging som omfatter inntil 20 000 m^2 BRA (areal under terreng medregnes ikke), kan kommunen i reguleringsplan, bebyggelsesplan eller søknad om rammetillatelse be om tilrettelegging for torg/ møteplass, dersom terreng-, naturforhold, trafikkbarrierer eller andre stedlige forhold tilsier dette.
• For plan/tiltak innenfor offentlig vei/gate/ plassgrunn eller areal regulert til dette bør det vurderes spesielt hvordan behovet for og tilgang til torg og møteplass kan ivaretas.

R5.1c Innenfor øvrige områder i byggesonen bør torg og møteplass ivaretas slik:
• For utbygging som omfatter mer enn 40 000 m^2 BRA (areal under terreng medregnes ikke) bør det i reguleringsplan sikres

minst ett torg/en møteplass som oppfyller kravene fastlagt i § 5, med et anvendbart areal på minst 5 % av tiltakets BRA. Torg/møteplass bør lokaliseres på steder med god utsikt, gode solforhold og utformes med lett tilgang til offentlig gatenett eller gang/sykkelforbindelser. Terreng brattere enn 1:3 medregnes ikke i arealet. Det bør også sikres at torget/møteplassen ferdigstilles parallelt med bebyggelsen.

• For utbygging som omfatter mindre enn 40 000 m^2 BRA (areal under terreng medregnes ikke) kan kommunen i reguleringsplan, bebyggelsesplan eller søknad om rammetillatelse be om tilrettelegging for torg/møteplass, dersom terreng-, naturforhold, trafikkbarrierer eller andre stedlige forhold tilsier dette.

• For plan/tiltak innenfor offentlig vei/gate/plassgrunn eller areal regulert til dette bør det vurderes spesielt hvordan behovet for og tilgang til torg og møteplass kan ivaretas.

R5.1d Inntil torg/møteplass

Planer og tiltak på eiendom som grenser inntil eller på annen måte vesentlig berører overordnet torg eller møteplass bør bidra til at plassen utvikles i samsvar med bestemmelsenes § 5. Publikumsrettede funksjoner bør lokaliseres i 1. etasje mot plassen, med gangatkomst fra plassen. Innkjøring til varelevering og parkeringsanlegg bør legges utenom plassen. Utforming av bebyggelse som fører til vesentlig begrensning av solinnfall på plassen eller øking av vind bør unngås. Terrengbearbeiding bør ta hensyn til eksisterende gate- og byromsstruktur. Konsekvenser av plan/tiltak bør beskrives og vurderes for hele plassen, både for plassens rolle som torg/møteplass for offentligheten, og funksjonelt og arkitektonisk. Tiltak for å opprettholde og styrke plassens funksjon som møteplass beskrives og vurderes.

R5.1e Samarbeid og medvirkning

Ved utvikling av torg og møteplasser skal ansvar for forvaltning, drift og vedlikehold avklares som ledd i planleggingen. Bydelene bør i størst mulig grad være ansvarlig for gjennomføring av prosjektene som følger av planen. På torg og møteplasser hvor forvaltningsansvaret er delt mellom ulike instanser skal tiltak på plassen samordnes.

Bydelen skal alltid være en tett samarbeidspartner i prosjektutviklingen hvis de ikke får gjennomføringsansvaret. Ved utvikling og tiltak på torg og møteplasser skal berørte brukergrupper, bydelsutvalg og lokalmiljø gis anledning til å uttale seg på programmerings- og forprosjektstadiet.

§ 5.2 Torg/plass

For torg/plass i sentre som er regulert til byggeområde opprettholdes gjeldende reguleringsplan, med supplering av disse bestemmelsene. Torg/plass kan etableres på del av arealet. Utforming og materialbehandling av torg/plass skal være bymessig, både i indre og ytre by. Dette innebærer at torg/møteplass skal utformes som et klart definert og opparbeidet område med kvalitativt høy materialstandard. Overganger mellom torg/plasser og private utearealer skal være entydige. Materialbruk og høydeforskjeller kan bidra til tydeligere lesbare skiller mellom allment tilgjengelige og private utearealer.

R5.2 Retningslinjer for tiltak

Torghandel, uteservering og temporære arrangementer kan vurderes, innenfor rammen av øvrige krav i disse bestemmelsene. Første etasje (bakkeplan) i bebyggelse ved torg/plass søkes tilrettelagt med publikumsrettede funksjoner, slik som handel, serveringssteder, offentlig tjenestetilbud, utstillingslokaler osv, og med atkomst og fasadeutforming som primært henvender seg mot uterommet. Som ledd i å frigjøre torg/plass fra overflateparkering kan parkering vurderes under torg/plass, dersom dette samsvarer med kommunens parkeringspolitikk.

§ 5.3 Annen overordnet møteplass

I annen overordnet møteplass tilrettelegges for allsidig, gjerne varierende rekreasjonsbruk. Det skal legges vekt på tilrettelegging for ikke organisert bruk.

Innenfor annen overordnet møteplass kan avgrensete arealer legges til rette og utvikles for allsidig rekreasjonsbruk.

R5.3 Retningslinjer for tiltak

Etablering av parsellhage innenfor annen overordnet møteplass kan vurderes, dersom gjenværende areal er egnet og stort nok for å ivareta kvaliteter som forutsatt i 5.1. Parsellhager vurderes som viktig integrasjons- og møteplassarena i bydelene.

§ 5.4 Strøksgate og annen gate som skal tilrettelegges som møtested
Tiltak i strøksgate og annen gate som skal tilrettelegges som møtested skal bygge opp om gatens rolle slik den er beskrevet i § 3. Fotgjengerne skal sikres god tilgjengelighet til offentlig transport. Plasser/byrom langs gatene skal utformes for å ivareta funksjonen som møteplass og velfungerende fotgjengerforbindelse. Søknads- eller meldepliktige tiltak, for eksempel plattinger og teltkonstruksjoner, tillates ikke i strøksgate og annen gate som skal tilrettelegges som møtested. Gaten skal opparbeides bymessig, se § 5.2.

R5.4 Retningslinjer for tiltak knyttet til tilgrensende funksjoner/formål
Første etasje (bakkeplan) i bebyggelse ved strøksgate og annen gate som skal tilrettelegges som møtested bør ha publikumsrettede funksjoner, slik som handel, serveringssteder, offentlig tjenestetilbud, utstillingslokaler osv, og med atkomst og fasadeutforming som primært henvender seg mot gaten. Private/felles utearealer foran bygg og anlegg skal i høyder og materialbruk gi tydelig lesbare overganger til gaten.

Ved planer og tiltak på eiendom som grenser inntil eller på annen måte vesentlig berører strøksgate og annen gate som skal tilrettelegges som møtested skal konsekvenser beskrives og vurderes for hele den delen av gaten som etter kommunens skjønn er relevant i denne forbindelsen.

§ 5.5 Overordnet forbindelse
Utvikling av overordnet forbindelse skal bidra til et nett av trygge, vakre, innbydende og sammenhengende gangbaserte forbindelser til og mellom byens torg og møteplasser. Trasévalg og geometri for ny overordnet forbindelse skal som regel underordne seg landskapets hovedtrekk. Broer, utsiktspunkter, steder langs vann og vassdrag og andre spesielle steder langs forbindelsen skal vektlegges særskilt som møteplasser, ved tilrettelegging og utforming.

§ 6 Lokale torg og møteplasser

Ved planer og tiltak på lokale torg og møteplasser skal disse utformes med samme kvalitet som angitt i § 5.1. Det skal dokumenteres hvilke konsekvenser planen/tiltaket har for plassen, og hvordan plassens funksjon som møteplass ivaretas.

§ 7 Områder for etablering av torg/ møteplass ved byutvikling

Innenfor slike områder skal det ved utbygging knyttet til byutvikling etableres torg/møteplasser med kvalitet som angitt i § 5. Plassene skal behandles i stedsanalyse og sikres som friområde eller offentlig trafikkområde/ torg – plass i reguleringsplan for områdene. De skal normalt ferdigstilles samtidig med bebyggelsen. Der hvor prinsipplassering av torg/møteplass er vist på plankartet, skal dette være retningsgivende for plasseringen ved detaljplanleggingen. I områder for etablering av torg/møteplass ved byutvikling skal tilstøtende byområdes behov for torg/møteplass vurderes og tas hensyn til ved planlegging for byutvikling.

Torg og møteplasser skal ivaretas slik:
• Dersom ikke annet er fastlagt i reguleringsplan, skal det for utbygging som omfatter mer enn 20 000 m^2 BRA (areal under terreng medregnes ikke), sikres minst ett torg/én møteplass for hvert 20 000 m^2 BRA. Samlet areal for torg og møteplasser skal være minst 5 % av tiltakets totale BRA.
• For utbygging inntil 20 000 m^2 BRA (areal under terreng medregnes ikke) skal sikring og etablering av minst ett torg/én møteplass med kvaliteter i henhold til disse bestemmelsene sikres. Størrelsen på arealet vurderes nærmere.

Torg og møteplasser skal ivaretas i tillegg til felles arealer for uteopphold knyttet til boligbebyggelse. Torg/møteplass skal lokaliseres på steder med god utsikt, gode solforhold og utformes med lett tilgang til offentlig gatenett eller gang/sykkelforbindelser. Terreng brattere enn 1:3 medregnes ikke i arealet. Kommunen kan kreve at et større areal avsettes dersom dette vurderes som nødvendig i det aktuelle området.

4. Reguleringsplaner og kommunedelplaner som tilsidesettes av kommunedelplan for torg og møteplasser

Nedenfor følger en oversikt over de av planens torg og møteplasser hvor vedtatt reguleringsplan er tilsidesatt av foreliggende plan. Reguleringsplanen anses her å være i strid med kommunedelplanens "byggeområde (torg/plass)" eller "byggeområde (annen overordnet møteplass)". På utsnittene av reguleringskartet vises avgrensingen av de områder hvor reguleringsplanen er tilsidesatt.

Innenfor disse arealene vil kommunedelplanens arealbruk gjelde foran reguleringsplanen, men den opphever ikke reguleringsplanen formelt. Dette må gjøres i et eget vedtak, eller i forbindelse med at ny reguleringsplan vedtas.

Bydel Frogner

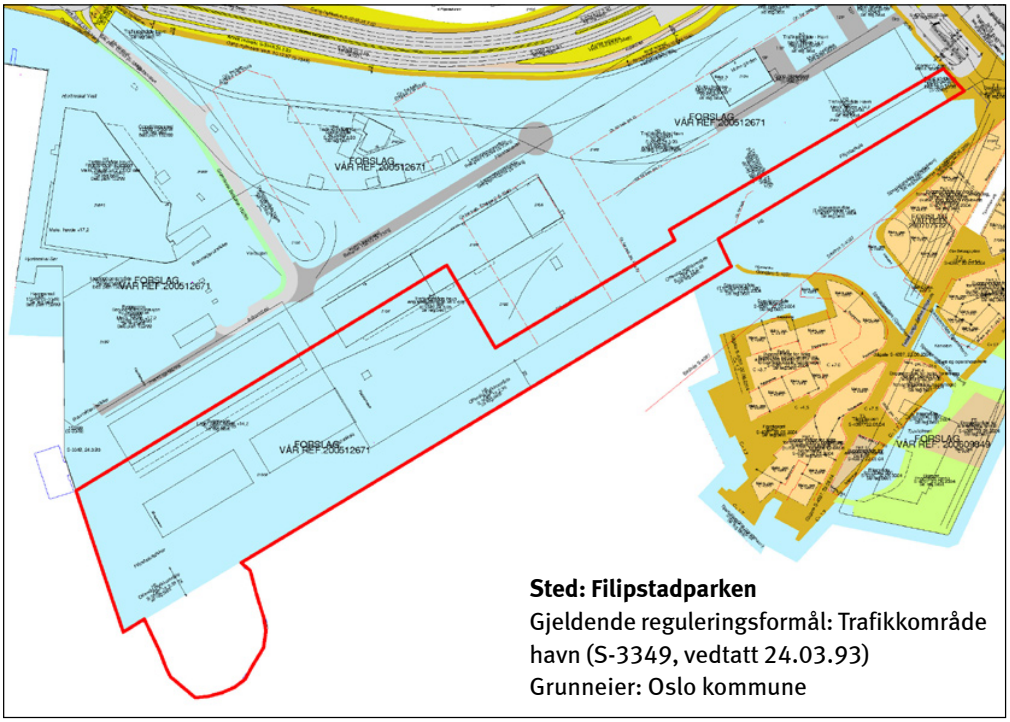

Sted: Filipstadparken
Gjeldende reguleringsformål: Trafikkområde havn (S-3349, vedtatt 24.03.93)
Grunneier: Oslo kommune

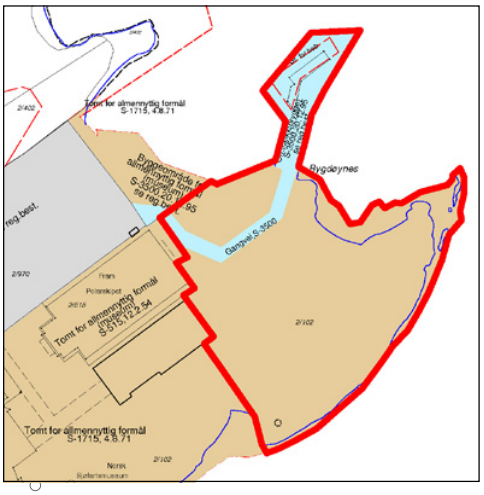

Sted: Bygdøynes
Gjeldende reguleringsformål: Byggeområde – tomt for allmennyttig formål (S-1715, vedtatt 04.08.71)
Grunneier: Norsk Sjøfartsmuseum

Sted: Majorstukrysset
Gjeldende reguleringsformål:
Byggeområde forretning/kontor
(S-2255, vedtatt 28.07.77)
Grunneier:
Veigrunn/Oslo kommune

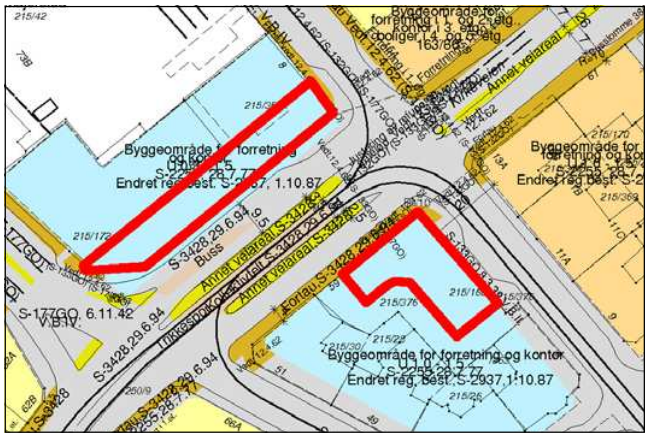

Bydel Vestre Aker

Sted: Makrellbekken
(Øvre Smestad vei 1 og 2A)
Gjeldende reguleringsformål:
Byggeområde bolig
(S-995, vedtatt 05.07.62 og
S-3463, vedtatt 25.01.95)
Grunneiere:
Smestad Nye Handelshus AS,
Øvre Smestad Handelshus AS

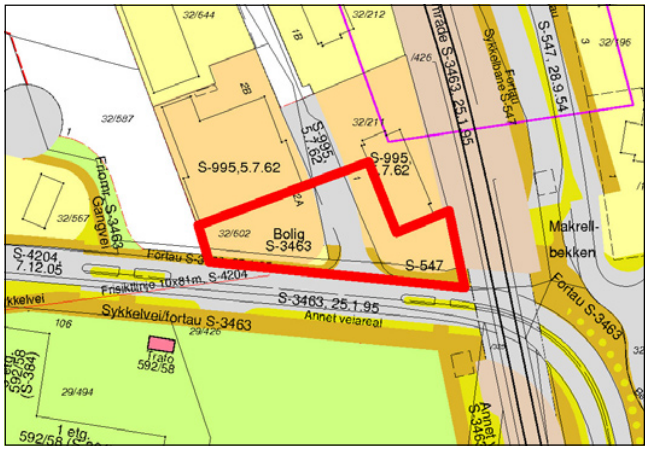

Bydel Nordre Aker

Sted: Sognsveien 66
Gjeldende reguleringsformål:
Byggeområde industri/
forretning/kontor
(S-2559, vedtatt 05.10.81)
Grunneiere:
Titas Eiendom AS,
Fram Realinvest AS

Sted: Sognsveien 72
Gjeldende reguleringsformål:
Byggeområde industri/kontor,
trafikkområde parkering
(S-1375, vedtatt 24.03.93)
Grunneiere:
Norges Forskningsråd,
Norges Geotekniske Institutt

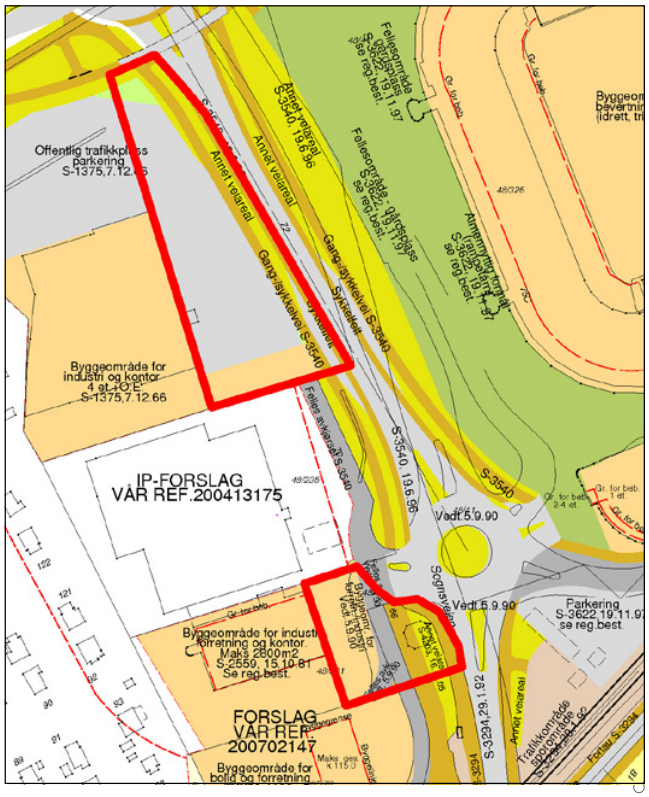

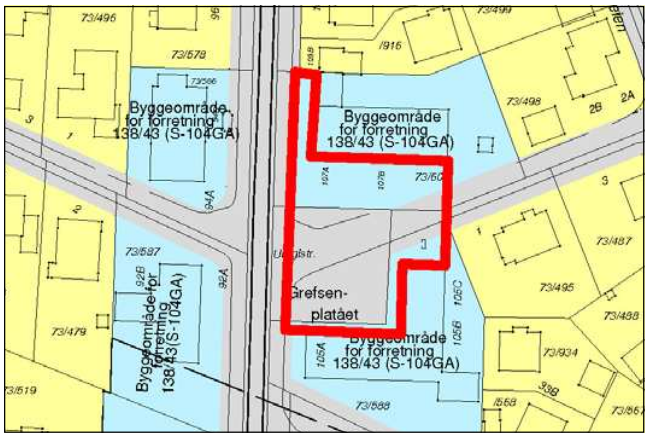

Sted: Grefsenplatået
Gjeldende reguleringsformål:
Byggeområde forretning (S-104GA)
Grunneiere: Veigrunn, private

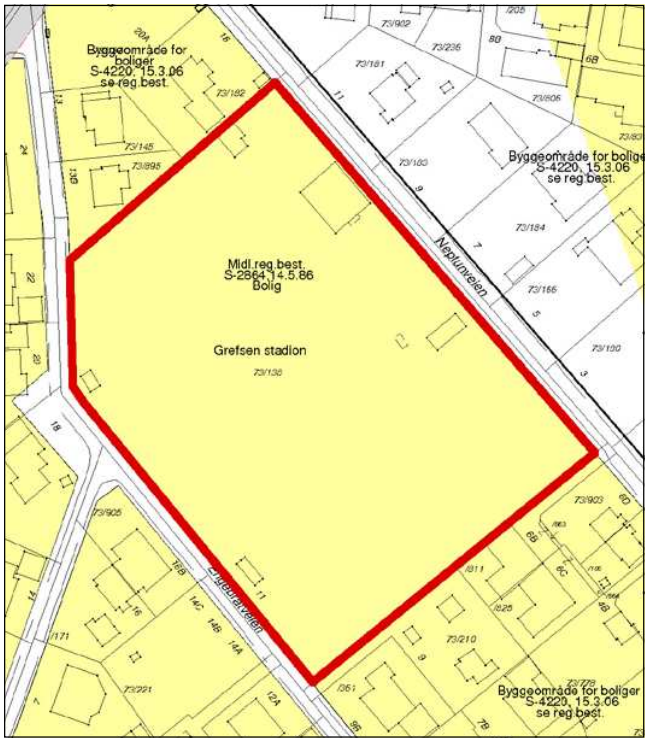

Sted: Grefsen stadion
Gjeldende reguleringsformål:
Byggeområde bolig (midlertidige reguleringsbestemmelser, S-2864, vedtatt 14.05.86)
Grunneier: Oslo kommune

Bydel Stovner

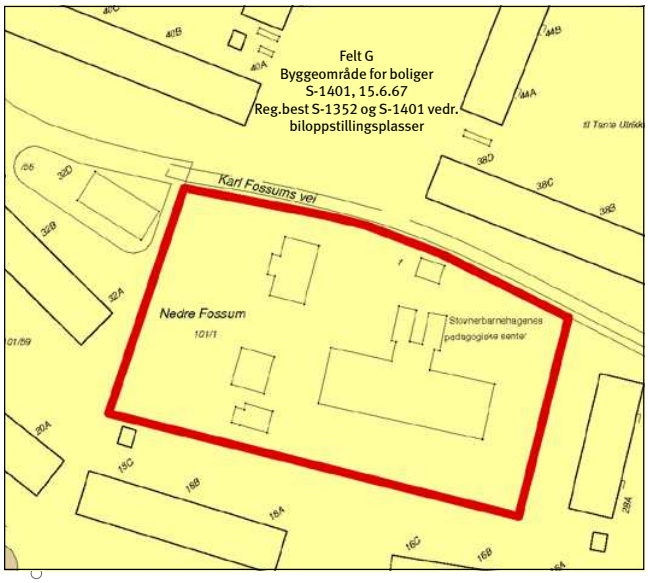

Sted: Nedre Fossum gård
Gjeldende reguleringsformål:
Byggeområde bolig (S-1401, vedtatt 15.06.67)
Grunneier:
Omsorgsbygg Oslo KF

Bydel Alna

Sted: Trosterudvillaen
Gjeldende reguleringsformål:
Byggeområde – tomt for offentlig bygning (S-1422, vedtatt 30.08.67)
Grunneier: Oslo kommune

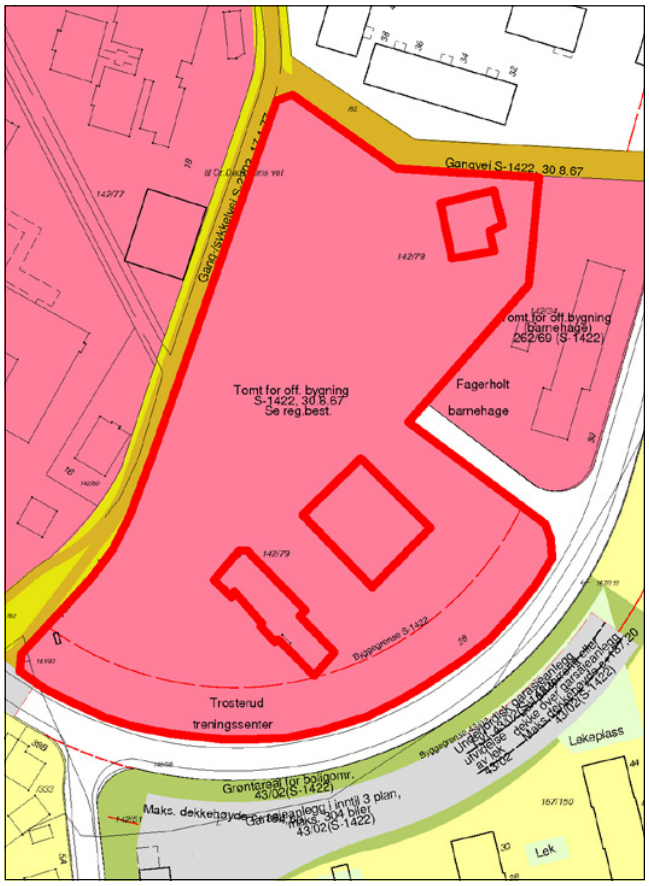

Sted: Haugerudparken
Gjeldende reguleringsformål:
Byggeområde – tomt for offentlig bygning (sosialsenter) (S-1786, vedtatt 20.10.72)
Grunneier:
Omsorgsbygg Oslo KF

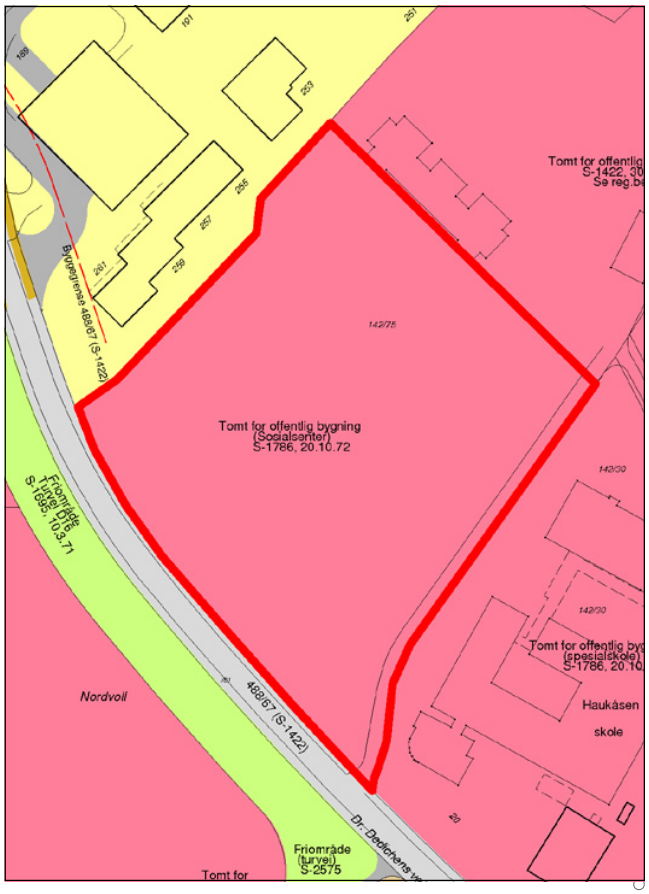

Bydel Nordstrand

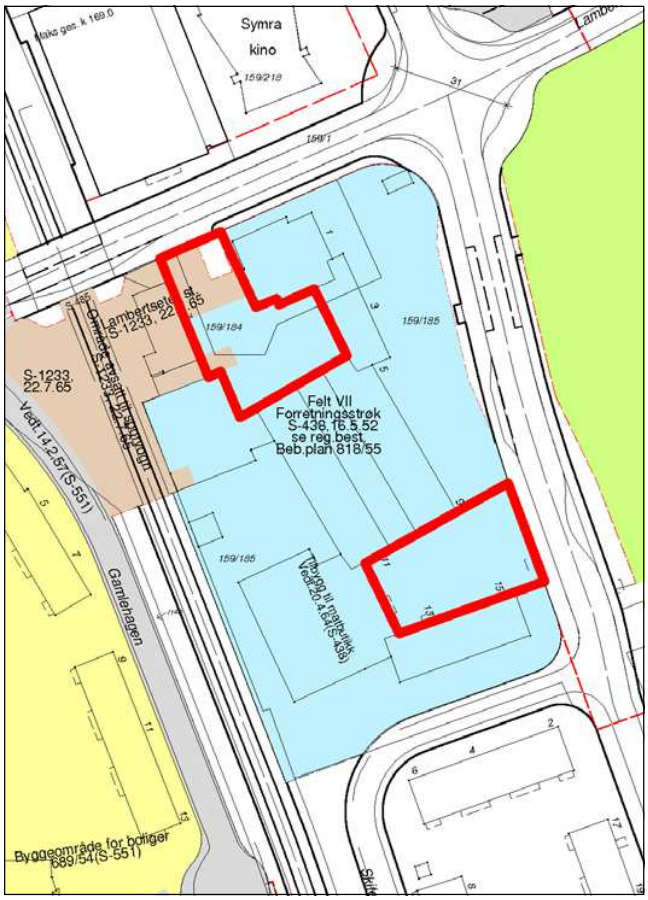

Sted: Lambertseter torg
Gjeldende reguleringsformål:
Byggeområde – forretningsstrøk (S-438, vedtatt 16.05.52) og trafikkområde (Lambertseter stasjon) (S-1233, vedtatt 22.07.65)
Grunneiere:
OBOS Forretningsbygg AS, Langbølgen Borettslag

Bydel Søndre Nordstrand

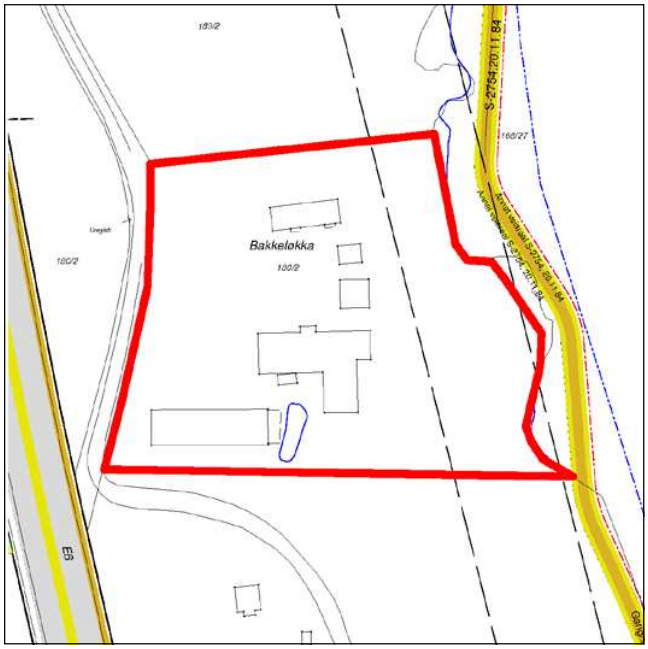

Sted: Bakkeløkka
Gjeldende reguleringsformål:
Uregulert
Gjeldende arealbruk:
Byggeområde næringsområde i kommunedelplan for næringskorridor Oslo syd (Kdp. nr. 7, vedtatt 26.05.93)
Grunneier: Oslo kommune

5. Planbeskrivelse

Planens sammenheng med andre planer og annet planarbeid

Tabellen nedenfor gir en skjematisk oversikt over hvordan kommunedelplanen henger sammen med andre aktuelle planer som er vedtatt eller under arbeid pr. oktober 2009.

Sammenheng med andre planer og annet planarbeid – status pr. oktober 2009

Planoppgave	Vedtatt år/ under arbeid	Type sak	Geografisk avgrensing	Premiss for kdp t+m	Gir mål for kdp t+m	Koordinert med kdp t+m	Kdp t+m kan gi føringer
Oslomiljøet – byøkologisk program	2003	Politisk program	Oslo	X	X		
Kommuneplan 2008	2008	Kommuneplan	Oslo		X		
Plan for idrett og friluftsliv i Oslo 2009-2012	2009	Kommunal plan	Oslo	X	X		
Grøntplanen (revisjon)	Under arbeid	Kommune-delplan	Oslo			X	(X)
Kdp Alna miljøpark	Under arbeid	Kommune-delplan	Langs Alna				X
Kdp byutvikling og bevaring i Indre Oslo	Under arbeid	Kommune-delplan	Indre Oslo			X	X
Samarbeids-prosjektet "Levende Oslo"		Samarbeids-prosjekt Oslo kommune og private aktører	Sentrum + +			X	X
Fjordbyplanen	2008	Planprogram	Sjøfronten	X		X	
Helhetlig utviklings-plan for Groruddalen (HUG)	2006	Ikke lovfestet strategiplan	Grorud-dalen	X	X		
Strategisk grønn-strukturplan for Groruddalen	?	Ikke lovfestet plan	Grorud-dalen	X	X		
Vedtatte regulerings planer/kommune-delplaner (kdp) for avgrensete områder	Vedtatt	Reguleringsplaner/kdp	Ulike del-områder	X			
Reguleringsplaner under arbeid	Under arbeid	Reguleringsplan	Ulike del-områder			X	X
"Vakker by"	2005	Handlings-program	Oslo		X		
Designmanual for Oslo – Indre by. Versjon 01	Under arbeid	Handlings-program	Oslo			X	X
Gatebruksplanen	Under arbeid	Handlings-program	Sentrum + Haus-manns-kvartalene			(X)	(X)
Program for gateopp-rusting – Indre Oslo	Revideres	Handlings-program	Indre Oslo				X
Stasjoner og til-gjengelighet T-bane (T-baneprosjekt)		Handlings-program	Oslo			X	X
Belysningsplan for Oslo	Under be-handling	Ikke lovfestet plan	Sentrum + +			X	X

Sammenhengen til kommunedelplan for blågrønn struktur i byggesonen (Grøntplanen)
Gjeldende Grøntplan ble vedtatt i desember 1993 og er under revisjon. Et revidert planforslag var lagt ut til offentlig ettersyn juni – september 2009.

Grøntplanen omfatter til dels de samme arealene som kommunedelplan for torg og møteplasser. Planene har begge fokus på rekreasjon, parker og turveinett. Grøntplanen er likevel mer rettet mot fysisk utfoldelse og naturopplevelser enn kommunedelplan for torg og møteplasser. Denne understreker de sosiale aspektene ved rekreasjon, og tilrettelegging og utforming av plasser for å fremme god samhandling mellom mennesker. Grøntområdenes rolle som naturområder og tema biologisk mangfold omhandles i hovedsak i Grøntplanen.

De samme arealene kan altså inngå i begge planene, men med ulikt hovedfokus, og derfor med ulike bestemmelser. I slike tilfeller gjelder begge sett av bestemmelser.

Planens innhold

Planen har to hovedfokus:
1. Planen gir en struktur av torg og møteplasser som består av nye og eksisterende møteplasser, og forbindelser dem imellom. Torg og møteplasser både på overordnet og lokalt nivå inngår i strukturen. Arealbruken gis for de fleste plassene med juridisk bindende virkning, og det knyttes bestemmelser og retningslinjer til dem, for å sikre god tilrettelegging og kvalitet.

2. Planen stiller krav til torg og møteplasser for nye utbyggingstiltak. I utpekte "områder for etablering av torg og møteplasser ved byutvikling" formuleres disse kravene som juridisk bindende bestemmelser som må følges opp i reguleringsplan, mens de for øvrig gjelder som veiledende retningslinjer.

Planen fastlegger fem typer torg og møteplasser
Planen vektlegger spesielt "overordnete torg og møteplasser", som omfatter allment tilgjengelige uterom som er møteplass for minst ett byområde. "Byområde" omfatter flere lokale boligområder som fungerer i sammenheng, men som er mindre enn en bydel. Eksempel på "byområder" er Ila, Briskeby, Høybråten, Bjørndal. Følgende typer torg og møteplasser er fastlagt, hvorav de fire første er definert som overordnete:

- Torg/plass, som i stor grad er det vi forbinder med bymessige plasser i indre Oslo og knyttet til sentra i ytre by. Ofte er den avgrenset av bebyggelse, eller eventuelt en annen klar fysisk avgrensing.

- Annen overordnet møteplass, som i hovedsak er grøntområder i sin funksjon som møteplasser. Dette kan være parker, store aktivitets-/lekeplasser for barn, større idrettsanlegg, skolehager, grøntområder langs byens største vassdrag, gårdsanlegg i først og fremst ytre by.

Grøntområdenes rolle som møteplasser er forskjellig i indre og i ytre by. I indre Oslo utgjør både torg/plasser og grøntområder ofte klart avgrensete arealer, som helt eller til stor del fungerer som møteplasser. I ytre by er grøntstrukturen mange steder sammenhengende, og møteplassene utgjør mindre, fysisk ikke klart avgrensete arealer inne i grøntområdene. Konsentrasjonen av ulike aktiviteter, gjerne også inntil skoler og andre lokale funksjoner, kan utgjøre grunnlaget for møteplassen. Også grøntområdene langs de åtte viktigste vassdragene i byen (Ljanselva, Alna, Akerselva, Ellingsrudelva, Hoffselva, Makrellbekken, Mærradalsbekken, Lysakerelva) har samme karakter av grøntdrag med punktvise møteplasser.

Grøntområdene langs Oslos vassdrag, langs fjorden, og også andre grøntområder, er sentrale for byens biologiske mangfold. Tilrettelegging av møteplasser og ferdsel i disse områdene må avveies mot naturverdiene. Dette gjelder særlig hvor torg og møteplasser berører områder i kommunens naturdatabase, se eget vedlegg "Temakart naturområder". Nærheten til vann er også viktig for byens særpreg og identitet, og ferdsel og opphold ved sjøen og vassdragene er en viktig kilde til opplevelser.

- Strøksgate eller annen gate som skal tilrettelegges som møtested er en gate utenfor sentrum med høy grad av sentralitet og et variert handelstilbud. De har en viktig funksjon som møtested på hele eller deler av strekningen, men også som viktige transportårer for offentlig transport. Til slik gate defineres

i denne planen også tilstøtende allment tilgjengelige sidearealer som skal tilrettelegges og utformes for å øke gatens attraktivitet som møtested.

- Overordnet forbindelse er en overordnet turvei eller annen viktig fotgjengerforbindelse til og mellom byens torg og møteplasser. Viktige er også forbindelsene langs sjøen og vassdragene. Det er de overordnete forbindelsenes rolle som sammenknytning av møteplasser, eller i rollen av selv å være møteplass, som er begrunnelsen for at de tas med i dette planforslaget.

- Lokalt torg/møteplass er en plass som er viktig som bruksområde for et mindre område enn et "byområde". Disse plassene er utpekt dels som et resultat av medvirkningsprosessen i bydelene, i indre Oslo supplert med en analyse på ortofoto av eksisterende og potensielle plassrom. Innspill fra publikum er også vurdert. Skolegårder er definert som lokale møteplasser.

Kriterier for utpeking av overordnete torg og møteplasser i planen
Både overordnete og lokale torg og møteplasser er viktige for sine brukere. Ofte har de både overordnete og lokale roller. Det har likevel vært vurdert som fornuftig med en prioritering av det store antallet plasser (totalt over 1000), slik at materialet blir lettere håndterbart ved bruk og oppfølging av planen. Inndelingen kan være et utgangspunkt for prioritering av gjennomføring av nye eller oppgradering av eksisterende møteplasser.

Som grunnlag for inndelingen i overordete og lokale torg og møteplasser i planen ligger en vurdering av følgende forhold:

- rolle: steder som har en rolle som møteplass for et "byområde" som er større enn et "boligstrøk" men mindre enn en bydel
- størrelse: områdene må ha en viss størrelse som gir rom for en viss bredde i mulig aktivitetstilbud. Nødvendig størrelse antas å være større i ytre enn i indre by
- avstand til møteplass: avstand fra bolig/arbeidsplass til møteplass må være så kort at plassen oppleves tilgjengelig og blir brukt. Avstanden antas å kunne være noe større i ytre enn i indre by. Den må korrigeres for vesentlige barrierer
- alle møteplasser langs Oslos åtte hovedvassdrag er i utgangspunktet definert som overordnete
- idrettsanlegg med kunstgressbane defineres som overordnete møteplasser
- tilgjengelighet til et byområde og grad av offentlighet
- lokale prioriteringer: ønsker fra bydelene
- lokalt behov I: vurdering av bydelens særskilte behov og utfordringer knyttet til bl.a befolkningssammensetning, bystruktur og lignende
- lokalt behov II: vurdering av bydelens behov knyttet til prioriterte grupper (barn, unge, eldre osv.)
- gjennomførbarhet: de samarbeidende etatenes vurdering av gjennomførbarhet/samsvar med prosjekter på gang
- forhold til reguleringsstatus: forslaget bør ikke være i strid med nylig vedtatt reguleringsplan (til f.eks. byggeområde)
- et håndterbart antall overordnete plasser per bydel er anslått til mellom 15 og 25

Juridisk bindende bestemmelser skal sikre høy kvalitet og tilrettelegging for ulik bruk.
Det er fastlagt dels generelle bestemmelser som gjelder alle torg og møteplasser, dels bestemmelser som knytter seg til de enkelte typer plasser. Etablering av nye allment tilgjengelige møteplasser ved større utbyggingsprosjekter sikres også i bestemmelsene.

Bestemmelsene skal sikre høy kvalitet ved bl.a. offentlig tilgjengelighet, biologisk mangfold, stedsidentitet, minste arealstørrelse, tilrettelegging for variert bruk og for ulike brukere, universell utforming, trygghet, vegetasjon og vann, sol-, lys- og klimaforhold, frihet fra støy og forurensing, tilrettelegging for sitteplasser.

Planen omfatter både eksisterende og nye torg og møteplasser
De fleste eksisterende torg og møteplasser er planmessig sikret fra før. Vanligvis er de regulert til trafikkområder eller friområder. Men reguleringsbestemmelsene har oftest lite fokus på plassene som møteplasser, og de suppleres derfor med denne planens bestemmelser. I planen er disse torg og møteplassene vist som ***"Eksisterende torg/møteplass – reguleringsplan opprettholdes"***
Dette gjelder også i de situasjoner hvor torg og møteplasser er regulert til byggeområder, med bestemmelser og eventuelt byggegrenser som sikrer offentlig tilgjengelig areal. I de fleste slike tilfeller anses torg/møteplass sikret, supplert med kommunedelplanens bestemmelser.

I sentre som er regulert og bygd ut i en sammenheng inngår ofte torg/plass. Det er vanlig at slike plasser ikke er regulert til formålet, men vist som ubebygd del av tomta, som i sin helhet er regulert til byggeområde. For å ivareta et utendørs allment tilgjengelig torg som ikke gjenbygges i slike sentra, er det gitt en bestemmelse om dette.

Torg og møteplasser som er vedtatt i reguleringsplan men ikke opparbeidet, er vist på plankartet med et eget symbol.

Enkelte eksisterende torg og møteplasser er ikke sikret planmessig og sikres i denne planen. De er fastlagt som ***"ny eller eksisterende plass – reguleringsplan tilsidesettes"*** som også omfatter nye plasser. I de tilfeller det gjelder en eksisterende plass kan den være uregulert eller regulert til byggeområde men ikke bygd ut. I disse tilfellene settes gjeldende reguleringsplan til side og erstattes av denne planen, med sine bestemmelser og retningslinjer. Kartet under viser en samlet oversikt over planens nye og eksisterende torg og møteplasser.

På side 13 - 17 er vist de torg og møteplasser hvor reguleringsplan er satt til side og erstattes av foreliggende plan.

Område for etablering av torg/møteplass ved byutvikling

For å sikre at behov for torg og møteplasser blir ivaretatt ved nye utbyggingsprosjekter er det definert "områder for etablering av torg/møteplass ved byutvikling" som er fastlagt som byggeområder med bindende bestemmelser. Dette er områder hvor det foreligger vedtak eller forslag om byutvikling, og hvor det pågår eller kan forventes bli satt i gang planlegging, og hvor et viktig moment er at det skal etableres torg og møteplasser som del av en ny allment tilgjengelig byromsstruktur. Hensikten med bestemmelsen er ikke å fastlegge områder hvor det skal skje byutvikling, men hvor en eventuell byutvikling vil utløse krav til torg/møteplasser.

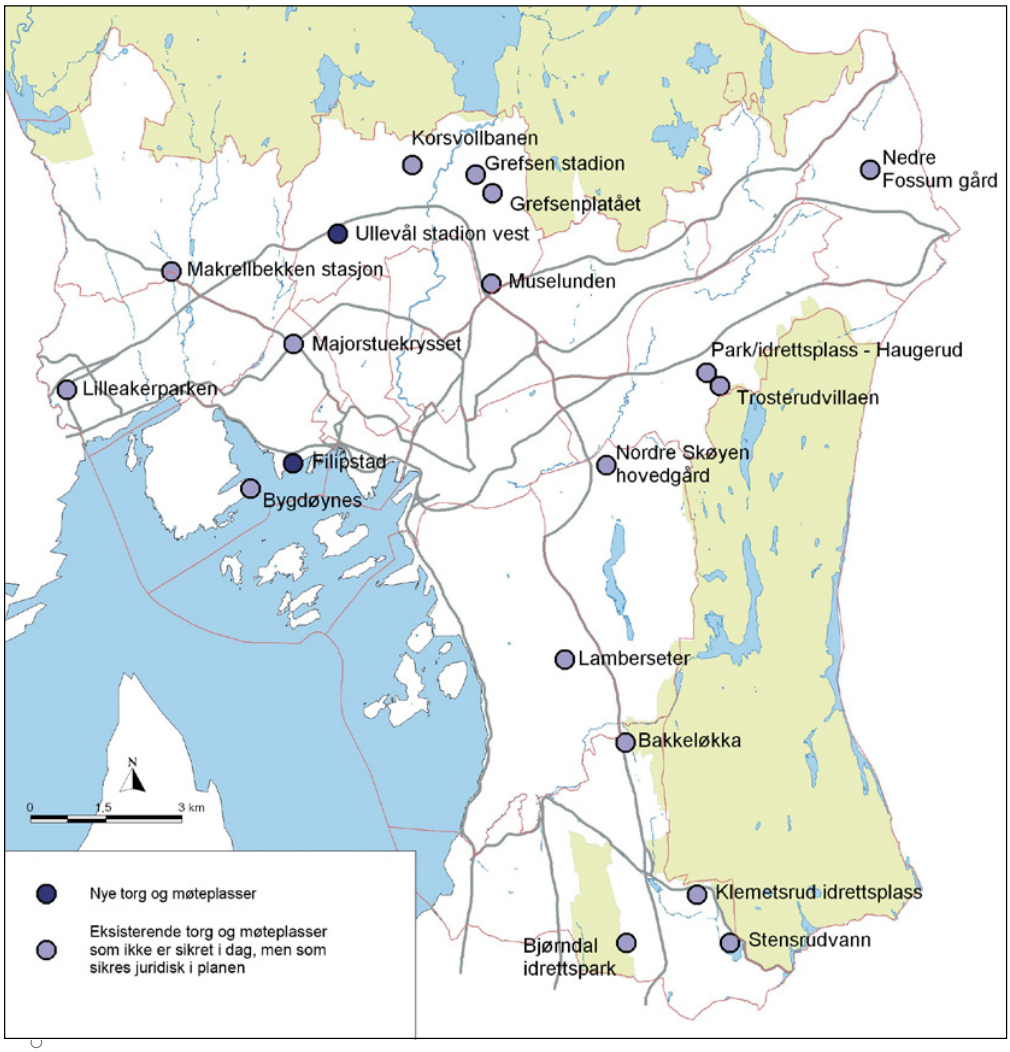

Oversikt over nye og eksisterende torg og møteplasser som sikres juridisk i planen.

I enkelte av områdene er torg og møteplasser fastlagt konkret, i enkelte er de vist som prinsipp, og i enkelte er plassering og omfang ikke avklart. Dette framgår av plankartene. Avgrensingen av områdene er vurdert og eventuelt justert i forhold til om krav om torg og møteplasser er relevant. Følgende områdetyper er tatt med:

- knutepunktområder ifølge kommuneplan 2004
- områder med vedtatte områdeprogram
- områder for regulering til "bymessig utvikling" som del av småhusstrategien fra 1997
- område for "Områdeanalyse Sinsen"
- øvrige stasjonsnære områder med utviklingspotensial, se Plan- og bygningsetatens utredningsforslag "Boligutvikling i stasjonsnære områder" datert februar 2006
- Filipstad innenfor fjordbyområdet
- "institusjonelle utviklingsområder" i forslag til kommunedelplan for byutvikling og bevaring i indre Oslo
- enkelte andre utviklingsområder (bl.a. Majorstulokket, Kværnerbyen, Bjerke – Løren osv.)

Bestemmelsene som knyttes til "områder for etablering av torg/møteplass ved byutvikling" stiller krav om at det skal sikres minst et torg/én møteplass for hver 20 000 m^2 BRA i bebyggelsen, med et areal på minst 5 % av bruksarealet. Minste størrelse på et torg/én møteplass skal være 1 daa, som også er 5 % av 20 000 m^2.

En grov gjennomgang av enkelte aktuelle utviklingsprosjekter viser at størrelsen på offentlig tilgjengelige torg og møteplasser varierer mye, liksom arealandel avsatt til formålet. I større prosjekter (over 100 000 m^2 BRA) er det som regel avsatt areal til formålet. I Lodalen – Kværneområdet er andelen offentlig plass/park i underkant av 7 %, i Ensjø ca. 17 % pluss gater og i Bjørvika 39 % pluss gater. I mindre prosjekter (mellom 5000 m^2 og 40 000 m^2) er det ofte ikke satt av offentlig tilgjengelig plass i planen, noe som kan ha med den konkrete situasjonen å gjøre.

Et byggs BRA sier vanligvis noe om bruksintensiteten, det er konkret og lett forståelig, og er derfor vurdert som et gunstig grunnlag for å stille krav om torg og møteplasser.

Minstekravet på 1 daa areal for nytt torg/møteplass og en minste bredde på 25 m antas å kunne sikre nok størrelse til at man kan få en viss variasjon i typene aktiviteter, og samtidig unngå opplevelse av privatisering av arealet. Eksempler på plasser på omtrent denne størrelsen er Knud Knudsens plass på St. Hanshaugen og den runde plassen på Dobloug løkka.

Bestemmelsen om torg/møteplass i nye prosjekter gjelder i tillegg til krav om felles utearealer knyttet til boligutbygging, fordi det er arealer med i stor grad ulik rolle.

Områder med behov for torg og møteplass er vist på plankartene og er gitt veiledende retningslinjer som skal fokusere på behovet og på hvordan det kan imøtekommes. Som utgangspunkt er valgt en norm på 200 m avstand i indre Oslo og 300 m i ytre by for hvor lang maks avstand (i luftlinje) alle i byen bør ha til nærmeste torg eller møteplass. På plankartene vises med egen skravur de større sammenhengende områdene i byen med større avstand enn dette til nærmeste overordnete eller lokale møteplass, og som defineres som "områder med behov for torg og møteplass".

Luftlinjeavstandene 200 m og 300 m betyr 30 – 50 % lenger reell gangavstand, og kan betraktes som en rimelig gangavstand til holdeplass for buss og trikk. Torg/møteplass er et gode for allmennheten hvor kravene til tilgjengelighet bør kunne sammenlignes med bl.a. offentlig transport og ordinære friområder.

Det foreslås som retningslinje at det ved utbygging over 20 000 m^2 BRA i disse områdene bør sikres minst ett torg/møteplass, og at behovet vurderes i utbygging under 20 000 m^2 BRA.

Det er i typiske villastrøk i Oslo vest og på Nordstrand at de største sammenhengende "områder med behov for torg og møteplass" finnes. Dette samsvarer også med områder med generelt svak dekning av utearealer for allmennheten. Holmenkollen og Vinderen – Smestad peker seg ut som de to største områdene. Mindre områder med svak dekning finnes i småhusområder i hele byen, og i den tette byen på Frogner og Majorstua.

Eksempler på typer torg og møteplasser

TORG/PLASS



Sæter



Furuset senter



Damplassen, Ullevål

ANNEN OVERORDNET MØTEPLASS



Årvolldammen



Nordre Lindeberg gård



Haraløkka, Bøler

Eksempler på typer torg og møteplasser

GATE



Bogstadveien



Markveien, Grünerløkka



”Gladenggata” planlagt som nye Ensjøs handlegate

FORBINDELSE



Turvei D2, Ensjø





Turvei langs Akerselva, Åmot bru til venstre (Grünerløkka)



Turvei langs Alna på Ammerud

Eksempler på typer torg og møteplasser

LOKALE TORG OG MØTEPLASSER - de små perlene



Badedammen, Grorud



Valkyrie plass, Majorstuen



Skolegård, Bjølsen skole

LOKALE TORG OG MØTEPLASSER - de mange perlene



Sørli plass, Enerhaugen



Eldrepark, Manglerud



Kirkegård, Gamle Aker kirke

6. Utfordringer

6.1 Byens møteplasser

Byens møteplasser i det offentlige uterom er varierte og omfatter alt fra plasser og parker til balløkker og bydelstorg. Hver enkelt bruker påvirker byens sosiale møteplasser, gjennom sin bruk og adferd knyttet til uterommene. Til sammen bidrar dette til et komplekst samspill mellom møteplasser og brukere.



DEFINISJON
Byens uterom skal være åpne, tilgjengelige og for alle
I beskrivelsen av byens uterom, brukes betegnelser som offentlig og allmenn. Begge sier noe om grunnleggende kvaliteter ved byens uterom. Ordet offentlig er en motsats til privat og man mener gjerne åpent tilgjengelig. Ordet allmenn kan forstås som "for alle". Ordene allmennhet – allemannsrett – allemannseie, som alle har forstavelsen allmenn, spiller på fellesskapets rettigheter.

Herav følger planens definisjon:
"Torg og møteplasser forstås som offentlig tilgjengelige uterom, dvs. felles arenaer som er tilgjengelige for allmennheten".

BYENS UTEROM
Arenaer for ulike møter
Byens uterom legger til rette for en rekke former for møter, både planlagte og ikke-planlagte. I de planlagte møtene ligger det grader av utvelgelse både sosialt og fysisk; hvem man ønsker å omgås og hvilke steder man foretrekker å oppsøke.

De ikke-planlagte møtene skjer spontant og finner sted mer eller mindre tilfeldig. Disse møtene kan skje både mellom folk som kjenner hverandre og mellom ukjente. I møtet med folk man ikke kjenner, ligger det et potensial for nye erfaringer, refleksjon og læring, samtidig som konfrontasjoner og utrygghet kan komme til syne i møtet med det ukjente.

"Torg og møteplasser forstås som offentlig tilgjengelige uterom, dvs. felles arenaer som er tilgjengelige for allmennheten"

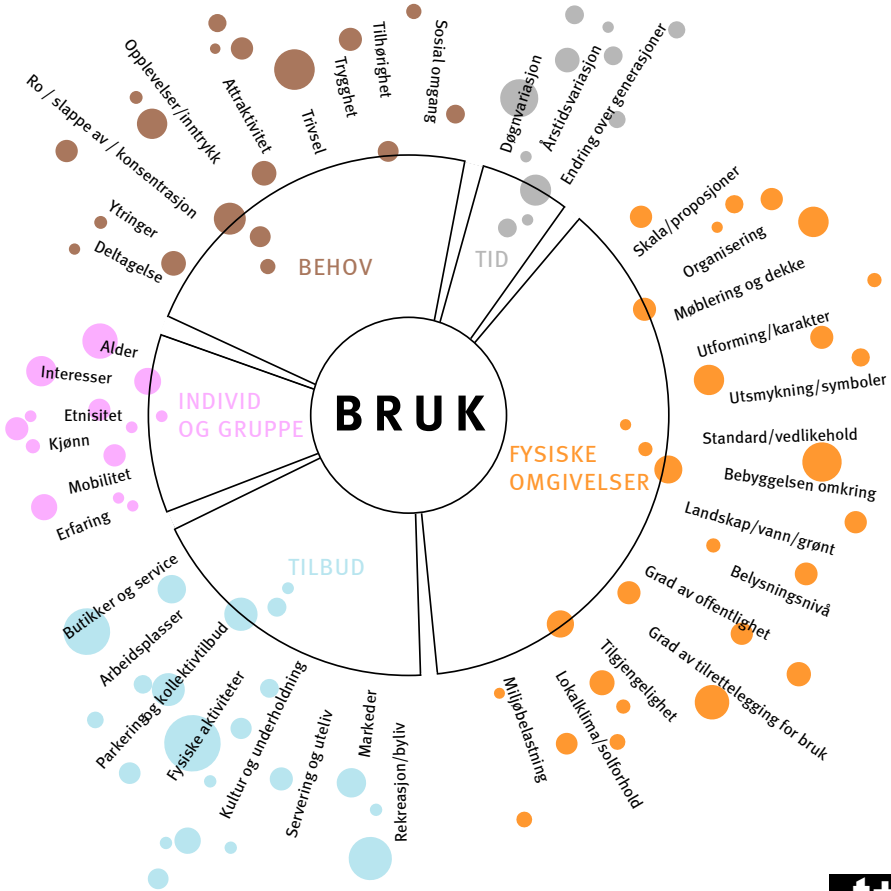

Faktorer som påvirker bruken av uterommene.

I mange bymiljøer opptrer brukere ofte i "parallelle verdener". Man er tilstede samtidig på samme sted, men oppholder seg der uavhengig av hverandre.





"A city is composed of different kinds of men; similar people cannot bring a city into existence" Aristoteles



Møtet med det ukjente

Ulike sosiale og kulturelle tilhørigheter og fellesskap, ulike interesser, behov og preferanser, alder, kjønn osv. påvirker hvordan man opptrer, forholder seg til og bruker omgivelsene. Bykultur og byliv utvikler seg variert, fra sted til sted. Noen byområder fremstår med en mer homogen bykultur, andre er mer sammensatte.

I mange bymiljøer opptrer brukere ofte i "parallelle verdener". Man er tilstede samtidig på samme sted, men oppholder seg der uavhengig av hverandre. Det skjer ingen direkte interaksjon og samhandling. Likevel innebærer tilstedeværelsen en tilvenning til det ukjente, der toleransegrensene for ulikhet justeres. Aksept av og fortrolighet til det fremmede, skjer som en gradvis læring. Dette er et første og viktig ledd i en mulig integreringsprosess mellom ulike mennesker. Den sosiale og kulturelle læringen skjer gjerne ubevisst, men forståelsen av normalitet og ulikhet utfordres og justeres. Dette påvirker også den enkeltes oppfattelse av seg selv som individ i forhold til de andre og derav endret praksis i det offentlige rom.

Ulikhet – en del av byens vesen

I "Politikken" skriver Aristoteles: "A city is composed of different kinds of men; similar people cannot bring a city into existence". Dette kan oversettes slik: "En levende by er sammensatt av ulike typer mennesker; like mennesker skaper ikke en by". I dette utsagnet definerer Aristoteles ulikhet til å være en del av byens vesen. Motsetninger er et uttrykk for byens mangfold og liv.

Hvis vi erkjenner at møter mellom ulike mennesker er en del av byens grunnleggende vesen, og at det ligger en verdi i denne ulikheten, får også det offentlige uterommet en sentral rolle i byen. Som arena der ulike mennesker møtes, ligger byrommenes kanskje største utfordring: Hvordan fremme tilstedeværelse av nettopp forskjellige mennesker med ulike preferanser og behov? Om møter skjer eller ikke, kan bare til en viss grad påvirkes av ulike tiltak og tilrettelegginger. Men først og fremst handler dette om fremming av en tolerant og inkluderende bykultur. En forutsetning er at byområder fremtrer som tilstrekkelig varierte, med en intensitet og bredde i tilbudene som trekker mange og ulike brukere til seg.

Bredde i rekreative tilbud bidrar til variert byliv

Utvalget av rekreative tilbud påvirker bylivet. Tilstedeværelse av handel, service, kulturtilbud, ulike serverings- og utelivstilbud og arrangementer trekker folk til seg. Oslos sentrumsområde kan betraktes som en sammenhengende arena for ulike former møter i det offentlige rom. Området har betydning som møteplass både for tilreisende og hele Oslo. Andre steder i byen som har denne intensiteten og det fortettede bylivet kan være større knutepunkt, regionale sentra og strøksgater. For øvrig vil innelukkede kjøpesentre også kunne ha denne karakteren for deler av døgnet.





*Analysekart for indre Oslo som viser **konsentrasjonen av tilbud** av butikker, kaféer, restauranter, teater, kino, utstillinger og andre kulturtilbud (fra gult til lilla). Byrom, parker, sjø- og elvefronter og andre uterom som del av byens rekreative arenaer inngår ikke i analysemodellen. Konsentrasjonen av tilbud gir også et bilde av intensitet i byliv. Kartet er utarbeidet av PBE, og baserer seg på foretaksregister og andre GIS-data.*

NABOLAGETS MØTEPLASSER

Nabolagets møteplasser prioritert i planen

I denne kommunedelplanen er fokus rettet mot bydelenes og nabolagets arenaer. Byens møteplasser fungerer gjerne både som møteplasser for beboere i nabolaget og for folk fra andre steder i byen. Denne sammensatte og mer overlappende bruken, der nabolagets arenaer har mange brukere med ulik tilhørighet til nabolaget, gir ulike uttrykk for måter å forholde seg til nabolaget på. ("By og byliv i endring", Edward Robbins).

Denne planen fokuserer særlig på barn, unge og eldre.





Høy mobilitet for store deler av byens befolkning gir gode muligheter til å ta i bruk steder langt fra egen bopel. Spesialiserte behov og ønsker tilsier at svært mange forflytter seg aktivt også ved bruk av hverdagslivets møteplasser. Tilbud i nærmiljøet konkurrerer med tilbud andre steder i byen og nærhet er for mange ikke en avgjørende faktor ved valg av møtested.



Fleksibel nabolagsplass som brukes mye til ballspill mm. om sommeren og skøyting om vinteren.

Barn, unge og eldre i fokus

Ved særlig å fokusere på nærmiljøets arenaer tilgodeser man grupper som har begrenset mulighet til å forflytte seg og velge møtested, eller som av ulike årsaker har større behov for møteplasser i nærmiljøet og ulike former for lokal tilknytning.

Grupper som anses å bruke nærmiljøet mest aktivt er barn, unge og eldre, samt voksne som i mindre grad er i arbeid for en kortere eller lengre periode.

Grad av mobilitet påvirker hvilke steder som tas i bruk og kan til en viss grad knyttes til hvordan man forflytter seg. I oppveksten øker aksjonsradiusen med alder. Fram til man blir voksen er barn og ungdom i stor grad knyttet til nærområdenes arenaer og det kollektive transporttilbudet. Aksjonsradiusen avtar igjen for eldre.

Nabolagsarenaer er i stor grad bruksarenaer

Nabolagets plasser kan være svært forskjellige for ulike grupper mennesker. Men noen behov anses som grunnleggende:

- leke- og aktivitetsområder for barn og unge
- rekreasjonsområder og møteplasser for alle, med fokus på tilgjengelighet, aktivitet, trivsel og trygghet
- attraktive urbane møteplasser

For å kartlegge slike arenaer ble det som del av planarbeidet gjennomført en omfattende medvirkningsprosess i samarbeid med bydelene.

Utvikling av møteplasser i det offentlige rom

I det følgende drøftes ulike sosiale og fysiske utfordringer knyttet til utvikling av møteplasser i det offentlige rom. Kommunedelplanens forslag til strategi på disse utfordringene er angitt i blå tekstbokser.



6.2 Sosiale utfordringer

BY- OG BYLIV I ENDRING

Byrekreasjon og hverdagsliv

Som en følge av internasjonale urbanisringstendenser, sterk sentralisering og tilflytting til de største byene, er byens attraktivitet som bolig- og rekreasjonsarena økt. Preferansene er endret og en større del av rekreasjonen skjer i selve byen. Fremveksten av urban rekreasjon er både knyttet til det forhold at flere bor sentralt i byen, men også regionens bruk av disse arenaene. Mange og små leiligheter i indre by medfører at nærområdets arenaer blir en forlengelse av de private arenaene. Det faktum at barnefamilier generelt i større grad velger å bo sentralt i byen, medfører at andelen barn i indre by øker.

Ved at hverdagslivet i større grad utspiller seg i sentrale byområder, endres til dels behovene. Å kunne ta i bruk nærområdene ytterligere for opphold, lek og aktivitet aktualiseres. Den byrekreative bruken skjer i stor grad som uorganisert bruk, i et samspill knyttet til uterommene, andre tilliggende tilbud og bolig- og næringsarenaer. For mange inngår lokale tilbud som kaffebarer og uteservering som del av hverdagslivet. Parkene benyttes aktivt både på dag- og kveldstid.

Intensivert bruk av begrensede sentrale områder og ulike brukergruppers behov kan til dels være i konflikt med hverandre. Ulike segregeringstendenser og innvandring bidrar til å forsterke konkurransen om tilgang til attraktive utearealer. Gentrifisering, som uttrykk for en av flere segregeringstendenser, der nye ressurssterke beboere inntar tidligere arbeiderstrøk i byen som Grünerløkka og Grønland, medfører endrede forbruksmønstre og uttrykk som spesialiserte handels- og servicetilbud, kaffebarer o.l. En mer ensidig bruk av uterommene kommer til syne i homogene boligområder. De multietniske bymiljøene innebærer også nye uttrykk og påvirker gateliv, vareutvalg og typer gateutsalg og markeder.

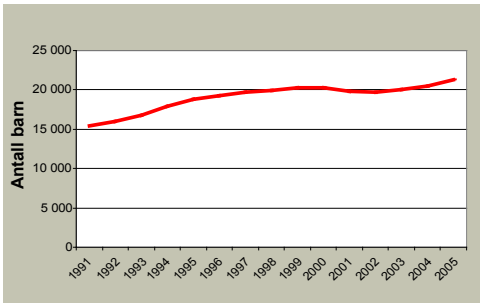

Figuren viser at andelen barn (0 - 15 år) i indre by er økende.

Nye behov

Et annet forhold som påvirker bruken er endrede sosiale relasjoner. Mange enslige og aleneforeldre velger å bo sentralt i Oslo. En mer utflytende grense for hvor og når arbeid finner sted, der skillet mellom arbeid og fritid er mer utydelig, bidrar til ny bybruk. Spesialiserte bybrukere forflytter seg aktivt rundt i byen og er selektive i forhold til omgivelsenes attraktivitet. Kontakt og relasjoner utvikles gjennom ulike sett av nettverk, og er ikke i like stor grad knyttet til geografisk nærhet som tidligere. "Image" knyttes både til type aktivitet og sted og gir signaler om ønsket identitet og tilhørighet. Hurtige endringer i valg av arenaer, danner motsats til mer stabil bruk knyttet til nabolagsarenaer for lek og opphold.

Stor bredde i typer møteplasser vil gi rom for å dekke ulike brukergruppers behov og et variert og intensivert byliv som kan endre seg over tid og dekke fremtidige behov.

PLANSTRATEGI

Gjennom utvelgelsen av en overordnet struktur for torg og møteplasser bidrar planen til at hver bydel får et variert utvalg av møtesteder som ivaretar et intensivert og mangfoldig byliv og som dekker flere brukeres behov. I indre by prioriteres leke- og aktivitetsarenaer. I ytre by prioriteres møteplasser for mange og ulike brukere, med nærhet til andre typer tilbud og etablerte sentre.

Utvikling av arenaer for aktivitet og mer uorganisert bruk vektlegges og fanges opp i bestemmelse.

Gode eksempler på tilrettelegging for allsidig bruk og aktivitet vises i verktøykassen.



"Jibbepark" (snowboard) på Grünerløkka, eksempel på ny bruk av park vinterstid.



Akebakke i urban setting, utradisjonell bruk av byrommet, Amsterdam.

Identitet og tilhørighet er grunnleggende faktorer for trivsel.



Den blå stenen i Bergen har blitt selve symbolet på en møteplass.



IDENTITET OG TILHØRIGHET

Å kunne knytte tilhørighet til steder i byen, er viktig for opplevelsen av å høre til og inngå som en del av samfunnet. Mange og ulike brukeres behov bør i denne sammenheng tilgodeses. Menneskers identitet kan knytte seg til sosial og kulturell tilhørighet og til ulike grupper. Kleskode, adferd, ulike hilseformer, talemåter, språk og etnisitet signaliserer tilhørighet. Dette kommer til uttrykk i valg av møteplasser og hvordan plassene brukes. Lokale møteplasser kan legge til rette for sosial omgang i hverdagen.

Identitet kan knytte seg både til steder og minner knyttet til disse. Parker og plasser, kulturhistoriske anlegg, statuer, symboler, bylandskap og elver er identitetsskapende elementer i byen. Eksempelvis bidrar gårdsanleggene i ytre by til lokal identitet. Det er behov for både å ta vare på og videreføre eksisterende steders identitet og å revitalisere steder gjennom å fremme ny identitet.

Lokal medvirkning i planarbeidet har påvist steder i byen med identitet og lokal egenart. Den overordnede strukturen av møteplasser fanger opp mange av disse stedene.



Offentlige uterom tas i bruk på nye måter.

PLANSTRATEGI

Retningslinjene gir prosesskrav for lokal medvirkning, for detaljplanleggingen av planforslagets møteplasser, som også fremmer tilhørighet til møteplassene.

Bestemmelse fastlegger at tiltak på torg og møteplasser tar utgangspunkt i natur, vann, kulturminner og andre stedlige karaktertrekk. Bruk av identitetsskapende elementer ved utforming av møteplasser, som "den blå sten" i Bergen, eksemplifiseres i planens verktøykasse.

DEN FLERKULTURELLE BYEN

Oslo har de siste tiårene endret befolkningssammensetning mot et mer flerkulturelt samfunn. Bydeler som Sagene, Grünerløkka og Gamle Oslo har lenge hatt en etnisk sammensatt befolkning. De senere år har bydeler som Søndre Nordstrand og bydelene i Groruddalen fått økt andel av innvandrere. Det er imidlertid store forskjeller i bydelenes andel flerkulturelle innbyggere.



Større bredde i befolkningssammensetningen gir ny bruk av uterommene. Flere byforskningsprosjekter har søkt å gi svar på om byens uterom legger til rette for integrasjon mellom ulike brukergrupper eller ikke. Som vedlegg til planen drøfter rapporten "Møtesteder i multietniske bymiljøer" typer møteplasser som har potensial som integrasjonsarenaer.

Rapporten viser blant annet at:

- For de multietniske byområdene er det særskilt behov for bredde i utvalget av typer byrom. Dette for å sikre allsidig bruk og og legge tilrette for flere grupper samme sted.
- Større parker og parsellhager er utendørs møtesteder der omgang med familie og venner står sentralt.
- Menns møtesteder knytter seg i større grad til urbane byrom som gater og plasser.
- Kvinners bruk av uterommene er i større grad knyttet til hverdagsliv, innkjøp og husholdning.
- Parsellhager er viktige møteplasser for kvinner i multietniske bymiljøer.
- Grønland er et særskilt intensivt, flerkulturelt byområde, attraktivt for hele regionen. Byområdets særskilte multietniske urbanitet og spesialiserte handel, gir tilhørighet for mange.
- Konsentrasjon av moskeer og andre trossamfunn bidrar også til denne attraktiviteten.
- Andre former for "fritidskultur" gir andre forutsetninger for bruk av uterommene. Parsellhager er viktige arenaer for samvær.
- Ikke - kommersielle tilbud som bibliotek og fritidsklubber er viktige innendørs møtesteder.
- Gentrifisering og fortetting i indre bys multietniske bydeler har gitt økt konkurranse om bruken av uterommene.

For de multietniske byområdene er det særskilt behov for bredde i utvalget av typer byrom.



Parsellhager er viktige møteplasser.



PLANSTRATEGI

Møteplassene som inkluderende arenaer for mange og ulike brukere skal vektlegges, ved at det tilrettelegges for opphold for ulike brukergrupper samme sted.

Ved utvelgelsen av overordnede torg og møteplasser er dette tatt spesielt hensyn til ved bredde i utvalget av typer steder, med ulike roller og bruk. Retningslinjene åpner for parsellhager som del av denne strukturen.

Forhold som berører utforming av uterom og tilliggende bebyggelse, fanges opp i bestemmelser, retningslinjer og verktøykasse. Eksempelvis størrelse, åpne, oversiktlige utearealer og flere, varierte oppholdssoner som kan legge til rette for sambruk av uterommene.

Verktøykassen og rapporten "Møteplasser i multietniske utemiljøer" drøfter ytterligere tiltak knyttet til dette.

BARN OG UNGE

Konkurranse mellom ulike formål

Barn og unge utfolder seg både gjennom organisert og uorganisert bruk. Barn og unge som ikke i like stor grad har organiserte aktiviteter, er i større grad avhengig av bydelens øvrige møteplasstilbud.

Generell fortetting av indre og ytre by tilsier økt fokus på barn og unges leke- og aktivitetsområder. Steder av betydning for den uorganiserte bruken er gater og plasser, parker, ulike friarealer, "hundremeterskoger", gang- og sykkelveier, skolegårder, barnehager og andre felles uteanlegg. I stor grad er disse arealmessig sikret, men uregulerte grøntområder og ubebygd regulert grunn kan være arealer i fare for gjenbygging.

Fortetting av indre og ytre by tilsier økt fokus på barn og unges leke- og aktivitetsområder.

Rikspolitiske retningslinjer for å styrke barn og unges interesser i planleggingen sikrer i stor grad regulerte og uregulerte friarealer fra å bli gjenbygd. Arealmangel legger press på bruken av friområdene og ønsket om å benytte disse til utbygging for offentlige formål. Tilliggende boligbebyggelse, skoler og barnehager vil kunne ha behov for tilgang til disse utearealene. Det er nødvendig å unngå at to viktige samfunnsnyttige tilbud, som eksempelvis barnehager og friområder utvikles på bekostning av hverandre. For å unngå dette må "grå" arealer eller transformasjonsområder sikres til disse formålene.

Planen viser skolenes utarealer som lokale møteplasser. For indre by er et særskilt fokus på utearealer ved skoler og barnehager nødvendig.

Tilrettelegging for barn og unge har i stor grad handlet om lekearealer med ulike skjermingstiltak, som gjerder, trafikksikkerhetstiltak og annen skjerming mot støy og forurensning. Men oppvekst i by krever at nabolag og by gradvis "tas i besittelse" og inngår som del av barn og unges arena for selvstendighet (jf. Maria Nordström "Barn i stan?", Stadsmiljørådets skrift). Ved at barn og unge trekkes inn i alle deler av bylivet, bidrar dette til flerbruk av byrom . Tilrettelegging for lek bør også inkludere voksne, som gjerne er tilstede der barn og unge er. Døgn-, uke- og årstidsvariasjon gir muligheter for å ta i bruk arealer som til andre tider kan være utilgjengelige, som parkeringsplasser ved kjøpesentre. Attraktive steder med tilrettelegging bør fungere som noder i bystrukturen, gjerne ved krysningspunkter eller med annen variert aktivitet (jf. Dag Yttri, Helsevernetaten).

Barn og unge lite synlige i byplanleggingen

Generelt har barn og unge begrensede muligheter til å fremme og få gjennomslag for sine synspunkter i byutviklingen. I bydelene er det opprettet egne ungdomsråd som fungerer som høringsinstans, blant annet i forbindelse med behandling av plan- og byggesaker. Gruppen har få ressurser og opplever å bli tatt hensyn til i begrenset grad. Som ledd i å kartlegge barn og unges behov, har Norsk Form startet prosjektet "Barnetråkk".





PLANSTRATEGI

Planen sikres planmessig steder av betydning for barn og unge. Bestemmelsene fastlegger kvalitetskrav som skal sikre barns og unges behov.

Ved tilrettelegging av møteplasser skal det særskilt tas hensyn til barn og unges muligheter for fri utfoldelse, lek og aktivitet gjennom prioritering av størrelse på arealer, lokalisering, egnethet og utforming. Lokale barnetråkkregistreringer vil kunne kartlegge hvor barn og unge ferdes, samt si noe om bruk, interesser og behov. Løsninger som fremmer muligheter for samhandling mellom barn, unge og voksne skal prioriteres.

Gode eksempler vises i verktøykassen, blant annet på temporær bruk som ledd i å forankre og utteste ny bruk.

ELDRE

Møteplasser legger tilrette for tilhørighet og sosial omgang lokalt

Eldre er i økende grad en aktiv, mobil og ressurssterk gruppe, men store forskjeller eldre imellom gir varierte behov. Ulike interesser, store forskjeller i økonomi, helse og tilgang på bil og andre transportmidler, gir svært ulik bruk og tilknytning til nærmiljøet. For mange eldre er trygge uterom, butikker og andre service- og kulturtilbud i nærmiljøet avgjørende for dagligliv og sosialt nettverk. Møteplasser i nabolaget vil for mange legge grunnlaget for ulike fellesskap. De mange lokale møteplassene er her svært viktige.

Gater og andre steder med ferdsel og aktivitet kan være gode steder å komme i kontakt med andre. Uformelle møter skjer gjerne i overgangssonen mellom ute og inne, der andre tilbud finnes, kjøpesentre, kaféer, forsamlingslokaler, bibliotek, eldresenter o.l. Dette er steder det i større grad bør legges tilrette for opphold og sittemuligheter.

Eldresentrene vil for mange danne grunnlaget for daglig livskvalitet, gjennom sosial omgang og aktiviteter. Offentlig tilgjengelige uterom knyttet til lokalsentre og eldresentre, vil gi eldre opplevelser, stedstilhørighet og følelse av trygghet. For mange eldre som har nedsatt funksjonsevne, er det viktig å kunne kontrollere/mestre mindre "byer" i byen.

Andre viktige møteplasser for eldre er turstier og utsiktspunkter, parker, gravplasser og andre grøntområder, samt områder tilrettelagt for aktiviteter som eksempelvis kulespillet petanque o.l.

Økt tilgjengelighet fremmer mobilitet

Ved å tilrettelegge for økt tilgjengelighet, opphold og rikelig med sittemuligheter ved uterom i nærmiljøet, økes mobiliteten og aksjonsradiusen til fots. Dette gir fysiske og psykiske helsemessige gevinster og øker livskvaliteten for den enkelte. Enkle fysiske tiltak som å redusere høye kanter, ujevnheter og andre hindre , samt etablere fysiske ledelinjer og orienteringspunkter, fremmer tilgjengeligheten.

Å iaktta og være deltagende

Eldre har, som andre aldersgrupper, et variert behov. Møteplasser som favner en større bredde i befolkningen, uavhengig av alder, kjønn, kultur og etnisitet, må by på sammensatte tilbud. Ved utformingen av møteplasser er det behov for større fokus på variasjon av rolige og aktive soner, der både å iaktta og være deltagende er ivaretatt innen samme møtested, en kvalitet som trolig eldre vil sette spesielt pris på.

Trygghetsfølelsen er viktig

Et viktig trygghetsfremmende tiltak er belysning. Både belysningsnivå, hvilke områder som belyses og hvordan lyset rettes, blant annet ved å kunne se ansiktene til andre, påvirker opplevelsen av uterommet ved å gi større oversikt og kontroll over omgivelsene. Lokalisering av møteplasser i forhold til ulike funksjoner, kollektivtransport og folkestrømmer påvirker også følelsen av trygghet.

De mange lokale møteplassene er særskilt viktige for eldre.



PLANSTRATEGI

De mange lokale møteplassene i nabolaget er særskilt viktige for eldre. Planen fastlegger en struktur av varierte møteplasser, både lokale og overordnede, som legger til rette for allsidig bruk.

Ulike tiltak rettet mot tilgjengelighet og trygghet øker mobiliteten, både ved å redusere hindre og gi bedre oversikt.

Godt tilbud på allment tilgjengelige sittemuligheter er svært viktig. Dette er fanget opp i planens bestemmelser. En egen benkestrategi vil kunne være en oppfølgingsoppgave.

Klart lesbare skiller mellom allment tilgjengelige og private arealer fremmer bruken av det offentlige rom.

OFFENTLIG/PRIVAT

Ønske om høy utnyttelse og overvåking

Planen omhandler uterom som skal være offentlig tilgjengelige. Overvåking og kontroll av uterom kan medføre begrenset handlingsrom for enkelte grupper. Eksempelvis anses skating, gatesalg og annen markedsføring som uønsket i mer halvprivatiserte byområder. Dette er uterom som fremstår som offentlig tilgjengelige, men som begrenser sin offentlighet gjennom bruk av vektere og videoovervåking.

Fare for gjenbygging av offentlige uterom

I eksisterende byområder er det tidvis press på å bygge over allment tilgjengelige torg. Ulike former for gjenbygging vil begrense offentlighetens tilgang. Bruk vil forflytte seg og til dels foregå innendørs i en kontrollert halvoffentlig situasjon. Sentrenes åpningstider styrer når møtestedene er i bruk og man møtes på det kommersielles vilkår.

Utforming av uterom kan bidra i både privatiserende og inkluderende retning. Klare lesbare skiller mellom allment tilgjengelige og private arealer fremmer bruken av det offentlige rom. Tilsvarende kan utflytende grenser begrense bruk.

Adkomster til ulike virksomheter gir sirkulasjon i uterom og kan gi en mer offentlig karakter. Motsatt kan boligadkomster og innsyn til boliger virke privatiserende. Ved å legge til rette for ulike brukere og variert aktivitet, reduseres møteplassens privatiserende karakter. Størrelse kan være en faktor i opplevelsen av en møteplass som offentlig tilgjengelig.



Hvorvidt skillet mellom allment tilgjengelige og private arealer er visuelt definerte eller uklare, påvirker oppfattelsen og bruken av byrommene.

PLANSTRATEGI

I bestemmelsene fastlegges at fysisk overdekking og inngjerding av torg og møteplasser ikke tillates, med noen spesifiserte unntak.

Møteplasser skal utformes slik at de fremstår som allment tilgjengelige for ulike brukergrupper og funksjoner.

UNIVERSELL UTFORMING

Universell utforming fremmer deltagelse for alle i det offentlige uterom

Kravet til økt tilgjengelighet for alle brukere er i ferd med å bli skjerpet. Diskriminerings- og tilgjengelighetsloven stiller krav til universell utforming for alle nyanlegg fra og med 2009.

Universell tilgjengelighet skal fremme deltagelse i det offentlige uterom for alle og øke handlingsrommet for brukere som på ulike måter har reduserte muligheter til å ta del i aktivitetene i uterommene. Fysisk tilrettelegging og omtanke ved utforming reduserer bevegelses- eller orienteringshindre og øker aksjonsradiusen til den enkelte.

Som oppfølging av planen kan et "benkeprogram" for byen legge tilrette for mer opphold og fysisk aktivitet i uterommene for mange brukere.



Universell utforming, her eksemplifisert ved en myk overgang mellom gate og fortau.

PLANSTRATEGI

Ivaretagelse av universell tilgjengelighet ved utforming av møteplasser sikres gjennom egen bestemmelse.

Verktøykassen viser en metode for et "benkeprogram".

BEHOV OG KRAV TIL TRYGGHET

Økende fokus på trygghet

Opplevelsen av utrygghet i byens uterom er økende for mange. Økt oppmerksomhet, blant annet gjennom media, har ført til økt fokus på temaet.

Fysiske tiltak fremmer opplevelse av trygghet

Fysiske tiltak kan fremme opplevelse av trygghet og dette bør tas hensyn til ved tilrettelegging av møteplasser i uterommene.

Eksempler på dette er:
Styring og intensivering av sirkulasjonsstrømmer, som fremmes av varierte tilbud og aktiviteter i tilliggende bebyggelse og uterom. Et visst aktivitetsnivå er særskilt nødvendig på kvelds- og nattestid for at områder ikke fremstår som øde. Aktivt gateliv bidrar til opplevelsen av attraktive og trygge omgivelser. Steder med folk tiltrekker seg flere folk.

Variasjon i tilbud tiltrekker seg også ulike typer mennesker. Det er først og fremst øde eller ensidige bymiljøer med dominans av en type mennesker, som kan virke utrygge. (Jane Jacobs, "The Death and Life of Great American Cities, 1961). En viss sirkulasjon av biltrafikk bidrar også til at gater ikke fremstår som øde. Blindgater, gatetun og enveiskjørte gater kan gi økt opplevelse av utrygghet på grunn av manglende sirkulasjon.

Tilliggende bebyggelse bør henvende seg mot uterommene for å kunne bidra til uterommenes sosiale kontroll. "Øyne" i gatebildet og fra tilliggende bebyggelse, gir en indirekte justis på bruken. Tilliggende virksomheter får et eierskap til omgivelsene og har en interesse i at uønsket aktivitet ikke skjer.

Tydelige lesbare skiller mellom offentlig tilgjengelige og private arealer, gir klare spilleregler og styrer sirkulasjon og opphold.

God belysning bidrar til økt opplevelse av trygghet. Høynet belysningsnivå i uterommene bør vurderes for særskilte steder.

PLANSTRATEGI

Kommunedelplanen stiller krav til at opplevelse av trygghet skal hensyntas ved utforming og utvikling av byens møteplasser.

Dette gjelder forhold som berører utforming både av uterom og tilliggende bebyggelse, som belysningsnivå, uterommets åpenhet og oversikt, organisering av sirkulasjonsstrømmer for å øke sosial kontroll, "øyne på gata" fra bebyggelsen osv. Dette fanges opp i bestemmelser og verktøykasse.



Åpne plasser med god belysning føles tryggere på kveldstid (Newcastle).



I bymiljøer med gjennomstrømning av mennesker vil man lettere kunne oppdage og håndtere kriminalitet (Amsterdam).

6.3 Fysiske utfordringer

ØKTE AREALKONFLIKTER

En tettere by gir økt arealkonkurranse

Fortetting og bytransformasjon øker presset på utearealene. Den generelle fortettingen gir økt utnyttelse av de bebygde arealene og fører til utbyggingspress på mange offentlige arealer. Uterommenes størrelse, beliggenhet og grad av offentlig karakter er under press. Høy arealutnyttelse kan endre uterommenes oppholdskvaliteter ved reduserte lys- og solforhold. Storskalerte utbygginger kan også redusere tilgjengeligheten i byen dersom de ikke gir rom for et nett av byrom og forbindelser som knytter seg til den eksisterende byen.

I høringsutkast til "Kommunedelplan for byutvikling og bevaring i indre Oslo" søker man å styre kvaliteter knyttet til uterom gjennom bestemmelser som spesifikt retter seg mot høydekrav knyttet til strøksgatene. Planforslaget har forøvrig høydebegrensninger som forholder seg til områdekarakter og ønsket transformasjon. Her er uterommene ikke styrende for høydekravene, men alle utbygginger skal i følge forslaget ivareta visse lys- og solforhold for tilliggende uterom. Planens forslag til bestemmelse for tilgjengelighet ved store utbyggingsprosjekter, vil kunne sikre en finmasket, gangbasert gatenettstruktur. Planforslaget omfatter bare indre Oslo, og vil bli bearbeidet til nytt offentlig ettersyn.



Byromsstruktur for indre by. Kartet viser "grå" struktur (plasser, torg, gater og kryssområder), grønn struktur (parker og grøntområder som parsellhager, skolehager og grønne restarealer) og blå struktur (sjøfront og elvedrag).

Behov for nye møteplasser
Transformasjon av tidligere industriområder krever i stor grad etablering av ny offentlig infrastruktur. Sikring av allment tilgjengelige møtesteder og øvrig byromsstruktur står her sentralt.

Parkering under bakken frigjør arealer
Som ledd i å fristille uterom for parkering, kan parkering under bakken være aktuelt som erstatning. Løsningen muliggjør mer helhetlige opparbeidinger av plassrom og torg og kan bidra til økte oppholdskvaliteter i uterommene dersom arealene frigjøres for parkering på terreng.

I København har man utviklet en annen strategi. Her er over lang tid gateparkering fjernet ved oppgradering av sentrumsnære byrom, som ledd i å øke oppholdsarealene sentralt i byen.

Parkeringsanlegg under bakken krever godt tilrettelagte adkomster. Nedkjøringsramper i selve byrommene bør unngås.





Ubebygde arealer i byen er potesielle møtesteder. Noen tas i bruk som de er, andre krever mer tilrettelegging.

Restarealer – potensielle møteplasser
Restarealer i bystrukturen kan være potensielle lokale møteplasser, som "lommer" i tett bystruktur. Bredere fortau og utvikling av mer småskalerte plassdannelser øker mulighetene for opphold og danner viktige pusterom i en gangbasert bystruktur. Økte gang- og oppholdsarealer øker mulighetene for gatehandel og uteservering. Små plassdannelser vil i tillegg kunne berike områder med estetiske detaljer.

PLANSTRATEGI

I utpekte områder sikrer bestemmelsene at det etableres torg/møteplasser med bestemte kvalitetskrav i forbindelse med store utbyggingstiltak.

Strøksgater, andre overordnede gater og viktige forbindelser sikres ved å inngå i planens overordnede struktur av møteplasser.

Større arealer med potensiale som lokale møteplasser fremkommer av plankart. Muligheten for å utvikle disse bør vurderes i den enkelte plan- og byggesak.

Restarealer i bystrukturen kan være potensielle lokale møteplasser.

MØTEPLASSER I YTRE BY
Behov for fokus på møteplasser i ytre by
Ytre by har i stor grad en spredt bebyggelsesstruktur og flere byområder mangler velfungerende lokale sentre og gode gangbaserte forbindelser selv om de har en mer åpen bebyggelsestruktur. Aktivitetsnivået ved lokale sentre styres i stor grad av sentrenes åpningstider, som i stor grad gir døde uteområder på kveldstid.

Mangel på mer urbane uforpliktende arenaer
I ytre by fungerer mange uterom som nabolagets nære utearealer, med eksempelvis tilrettelagte lekeplasser og benker. Dette er relativt forpliktende arenaer, basert på tette relasjoner i nabolaget. Det er mangel på mer urbane, flerfunksjonelle og uforpliktende møteplasser, der andre typer aktivitet og møter kan finne sted.

Steder med et slikt potensiale finnes i overgangssonene mellom senter og boliger og i selve boligområdene. Her har uterommene mange steder en romlig utflytende karakter, med lite lesbare skiller mellom offentlige og private utearealer, samt uklare spilleregler for bruk. Flere steder i ytre by tilrettelegges på sikt for en bymessig fortetting rundt stasjonsnære torg. En slik gradvis utvikling vil forhåpentligvis gi flere urbane flerfunksjonelle møteplasser, også i ytre by.

Samlokaliserte tilbud legger tilrette for gode møteplasser

Offentlige tilbud som skoler, barnehager og ulike idrettsaktiviteter er i varierende grad samlokalisert. I tilknytning til disse tilbudene er det potensial til å utvikle nye møteplasser.

Generelt behov for å heve attraktivitet og kvalitet for uterommene, som ledd i gradvis å likestille standard for ytre og indre by vurderes.



I Oslo er det utpekt flere områder egnet for bymessig fortetting. Utgangspunktet er ofte som på bildet (Røa); et veikryss med antydning til senter- og romdannelse, med et stort potensiale for å bli et mer attraktivt møtested.

PLANSTRATEGI

Intensivert samarbeid aktørene imellom og muligheter knyttet til øremerkede midler for Groruddalen og Søndre Nordstrand bør vurderes.

Bestemmelse søker å sikre at tilrettelegging og utforming gir variert og mer intensivert bruk rettet mot ulike brukere.

FARE FOR GJENBYGGING AV EKSISTERENDE PLASSER/TORG I YTRE BY

Lokale, åpne sentertorg bør sikres

Drabantbyene er bygd opp rundt lokale nærsentra og det er store forskjeller i sentrenes tilbud.

Større handelssentre utvikles i nærhet til stasjoner med god kollektiv- og biltilgjengelighet. Dette medfører stort utbyggingspress på tilliggende torg og andre utendørs møteplasser, eksempelvis på Lambertseter torg og Grorud senter.

De store handlesentraene legger beslag på store arealer og bryter med lokal romlig skala og struktur. Organisering av sentrene, gjerne med få innganger og orientering mot større parkeringsanlegg, svekker henvendelsen mot tilliggende gater og plasser. Ved å fjerne hele eller deler av de offentlige utearealene, reduseres også muligheten for å legge tilrette for en variert bruk slik som ønskelig.



På kjøpesentere møtes folk både på innsiden og utsiden. En forutsetning for at folk slår seg ned utendørs, er at det er lagt til rette for det. Få sentere har attraktive uteoppholdsarealer.



PLANSTRATEGI

Det er fastlagt planbestemmelse hvor gjenbygging av torg/møteplasser ikke tillates.

Verktøykassen viser eksempler på møteplasser i tilknytning til større kjøpesentre og på nye ikke overbygde sentra.

STEDER BLIR MER LIKE

Økt estetisering av byrommene i indre by

Samtidig som steder og byer blir mer like, pågår en internasjonal konkurranse byer imellom, der særpreg, bykultur og attraktive omgivelser står i fokus. Byers identitet er konkurransefaktor, der byrommene og bylivet i seg selv er viktig. Denne konkurransen legger press på oppgradering av sentrale byområder, og medfører økte forskjeller i standard på uterommene. Velstelte og rene byrom er gjerne uttrykk for attraktive og trygge byrom som ledd i denne konkurransen.

Opparbeidelsesstandard og utforming må vurderes i forhold til om dette fremmer bruk eller ikke. Estetiserte utemiljøer kan begrense bruk ved at møblering og overflater forhindrer annen bruk. Oppholdssoner kan være nedprioritert til fordel for mer kommersielle tilbud og tilrettelegginger.

Bruk finner også sted uavhengig av standard på uterommene. Folk skaper sine egne møtesteder. For barn og unge kan møteplasser med liten grad av tilrettelegging være svært attraktive. Å selv kunne påvirke bruken og eksempelvis improvisere ny bruk, kan virke tiltrekkende.

Stedstilpasning og spesialisering må avveies

Ved tilrettelegging av nye og eksisterende møteplasser, må hensynet til i hvor stor grad man skal spesialisere og tilrettelegge for spesifikk bruk avklares. Siden brukergrupper kan ha svært ulike behov, kan det være nødvendig med en viss grad av spesialisering. Mange aktiviteter lar seg likevel innpasse på samme sted. Andre aktiviteter kan være så spesialisert eller medføre støy eller andre ulemper som virker avvisende på annen bruk.

Steder som av mange oppfattes som gode møteplasser, kjennetegnes ved at de kan brukes av mange og ulike brukere. De er allsidige, er av en viss størrelse og rommer muligheter for flere former for bruk samtidig. Denne generaliteten kan betraktes som en motsats til spesialisering. Ved generalisering kan man i imidlertid stå i fare for å forflate uterommene og bryte ned byens stedegne karakter og variasjonsrikdom.

PLANSTRATEGI

Oslos særegne kvaliteter, karakteristika og egenart ved utvikling av byens møteplasser søkes i planen sikret ved utvelgelse av overordnet struktur og ved bestemmelse og retningslinje knyttet til denne.

I planens verktøykasse skal det gis eksempler på planprosesser og gjennomføring som har fokus på stedsidentitet, gjennom nytenking, eksperimentell arkitektur, bruk av humor, kunst og lignende.







Byøkologiske faktorer det skal tas hensyn til ved utvikling av møteplasser:
- størrelse
- korridorer
- overganger/kanter
- artsmangfold
- skiktning av vegetasjonen

NÆRHET TIL GRØNT OG VANN I BYEN

Grønt og vann gir høynet kvalitet og trivsel i uterommene

Nærhet til grønne utearealer fremmer psykisk helse. Kontakt med vegetasjon og vann i byen gir opplevelser knyttet til vekst og årstidsvariasjon. Vann kan gis ulike uttrykk og inspirere til lek og glede. Lyden av vann som risler og fosser som durer gir ro og kan brukes til å dempe trafikkstøy og luftforurensning. Byens naturlige vanndrag og elver inngår som del av møteplassene. Håndtering av overvann på overflaten kan bidra til spennende løsninger, eksempelvis som ved studentboligene på Bjølsen.

Fysisk aktivitet knyttet til vann og grønt

Nærhet til grønt og vann er en del av Oslos særpreg det er naturlig å vektlegge ved utvikling av byens møteplasser. Fokus på biologisk mangfold ved utvikling og detaljutforming av møteplasser skal bidra til å styrke steders karakter og bidra til gode lokale, bærekraftige løsninger.



Både harde og grønne flater i uterommene gir muligheter for fysisk aktivitet som løping, ballspill, lek, klatring, hopping, skating osv. En variasjon av grus-, asfalt- og gressdekker gir fleksibel og variert bruk.

Ulike former for kanter kan avgrense og definere bruksarealer, brukes til å sitte på eller fungere som rail, avsatser og lignende for skatere. Ulike typer ball- og kulespill krever lite utstyr og innbyr til mer spontan deltgelse.

Noen aktiviteter krever større grad av tilrettelegging, som f.eks. klatre- og skateanlegg. Her er god utforming avgjørende for anleggenes krav til å være tilstrekkelig utfordrende.

Prinsipper for biologisk mangfold

Ved utvikling av torg og møteplasser skal det tas hensyn til biologisk mangfold. Grad av tilrettelegging for ferdsel og opphold må avveies i forhold til eventuelle vernehensyn. Utvikling og bruk av møteplasser som del av byens grønne og blå struktur kan være i konflikt med ønsket ivaretagelse av biologisk mangfold.

Byens blågrønne struktur skal styrkes ved at nye tiltak bidrar til å reetablere og skape sammenhenger og forbindelser mellom byens grøntarealer. Det skal tas hensyn til grunnleggende byøkologiske prinsipper ved utvikling møteplasser.

PLANSTRATEGI

Planbestemmelse sikrer vurderinger av muligheten for bruk av vann og vegetasjon for byens møteplasser, samt ivaretagelse av biologisk mangfold.

Overvann fra torg og plasser skal i størst mulig grad håndteres lokalt og vurderes å inngå i selve utformingen. Muligheter for elve- og bekkeåpninger skal vurderes og er sikret i bestemmelse.

Eksempler på gode løsninger er vist i verktøykassen.

DRIFTSNIVÅ

Intensivert bybruk krever økt driftsnivå

Fortetting forebygger kostbar byspredning. Som følge av generell byvekst, fortetting og nye urbane trender er imidlertid bruken av fellesrommene intensivert. Dette medfører stor slitasje og øker behovet for kontinuerlig drift, samtidig som driftsmidlene ikke er økt i samme grad. Økt fokus på uterommenes attraktivitet tilsier også høyere driftsstandard, som betyr økte driftsmidler, men også differensiering av driftsstandarder.

Bydelene har fått overført ansvar for store deler av bydelenes uteromsstruktur. Dette har medført behov for å styrke bydelenes kompetanse knyttet både til planlegging, forvaltning og drift av uterommene. Midler til dette konkurrerer med øvrige budsjettposter i bydelen.

Samordning og koordinering av oppgaver aktørene imellom kan både gi en effektiviseringsgevinst og fremme et mer enhetlig nivå på drift og vedlikehold. Dette påvirker trivsel og følelsen av trygghet i uterommene, og er en oppgave som bør prioriteres.

PLANSTRATEGI

Planbestemmelse stiller krav til bruk av robuste og varige materialer ved utvikling av overordnede møteplasser, som kan bidra til økt kvalitet og redusert driftsbehov.

Bydelene har særskilt påpekt behovet for økte driftsmidler i sine innspill til planen.



FRAGMENTERT FORVALTNINGSANSVAR FOR TORG OG MØTEPLASSER

Mange aktører øker behovet for koordinering av drift og vedlikehold

Mange kommunale og statlige aktører har en rolle i det offentlige rom. Ulike sektorinteresser har ansvar i mange sammenhenger. Dagens situasjon kjennetegnes ved manglende overgripende ansvar for helhet. Også innen drift og vedlikehold er forvaltningsansvaret splittet.

NYE AKTØRER - NYE OFFENTLIG/PRIVATE SAMARBEID

Økt kompleksitet for aktører i uterommet

Økt kompleksitet preger bildet av forvaltere og aktører som både utvikler og drifter det offentlige rom. Nye samarbeids- og utviklingsmodeller gir et mer sammensatt og komplekst bilde enn før. Behovet for koordinering og samordning øker. Behovet for tidlig å avklare offentlighetens interesser knyttet til møteplasser i utbyggingssaker øker.

Utstrakt bruk av medvirkning ved planlegging og utvikling av møteplasser kan sikre at lokale behov ivaretas.

Ansvar for utvikling av uterommene forskyves i mange tilfeller fra offentlig til sivil eller privat sektor. Til det offentlige rom knytter det seg store verdier, også for utbyggerne. Verdien av gode og velfungerende uteområder i nye nabolag kan være et underkommunisert tema. Både det offentlige og private utbyggere er tjent med utvikling av attraktive og gode allment tilgjengelige uteområder, jf. Tidemannsparken. Gjennom utbyggingsavtaler kan kvalitet og omfang på de offentlige arealene konkretiseres og sikres.

Både det offentlige og private utbyggere er tjent med utvikling av attraktive og gode offentlige uteområder.

Drifts- og vedlikeholdsansvar for arealer og anlegg kan avklares og sikres gjennom utbyggingsavtaler.

PLANSTRATEGI

Sjekkliste for plan- og byggesaksbehandling skal bidra til tidlig avklaring av offentlige interesser knyttet til behovet for uterom og samhandling aktørene imellom.

Verktøykassen vil gi eksempler på vellykkede samarbeidsprosesser mellom private og offentlige aktører.

Utvikling av eksisterende og etablering av nye torg og møteplasser vil i mange områder måtte sikres gjennom utbyggingsavtale.

I utbyggingsavtalene skal kvalitet og standard for opparbeiding konkretiseres og ansvar for drift og vedlikehold fastlegges.

Litteraturliste

By og byliv i endring. Studier av byrom og handlingsrom i Oslo. Jonny Aspen (red), 2005

På sporet av byen: lesninger av senmoderne byliv. Johnny Aspen og John Pløger (red), 1997

Bo i bysentrum. By i bosentrum. Guro Voss Gabrielsen og Bård Isdahl, Norsk Form 2005

Endringsprosesser i norske drabantbyer. Thorbjørn Hansen og Ingar Brattbakk, Byggforsk 2005

Byliv og havnefront. Nicolai Carlberg & Søren Møller Christensen, Københavns universitet 2005

Open. New Designs for Public Space. Raymond W. Gastil and Zoë Ryan, Van Alen Institute: Projects in Public Architecture, New York 2004

Flesh and stone. The body and the City in Western Civilization, Richard Sennett 1994

Byens rum. Byens liv. Jan Gehl og Lars Gemzøe, København 1996

Gåboka. Inge Dahlman, Vegdirektoratet 2005

Allmenningen. Det urbane fristed. Bergen Byformsenter 2002

Byens liv.... Gaten som sosial arena. Oslo. Vegdirektoratet 1998

Til stede. Byens rom. Peter Butenschøn og Maren Holsen (red.), Norsk Form 2003

Fra bakgården til Oslo City – en casestudie fra Hausmannsområdet Guro Voss Gabrielsen, Mina Hauge Nærland og Cecilia Løyning Stokkeland, Norsk Form/ Husbanken 2004

Stedelijke vrije tijd. Multirecreatieve Milieus in een GIS-model, Plan Amsterdam 2002

Registrering av arealer med bruksverdi for barn og unge. En veileder. Prosjektet "Barn og unge: Samfunnsengasjement, medvirkning og innflytelse (1998 – 2003). Vestfold fylkeskommune juni 2001

Ungdommens stemme i bydel Sagene – en kartlegging av ungdommers bruk av sitt nærområde. Sigrun Marie Moss, Elin Lindal, Renate Sletholt, Ola Andersbakken, Mari Olea Lie, Universitetet i Oslo/ Norsk Form 2005

Fellesskap for utvikling, PLA – medvirkning i praksis. Aune, Foss, Skåra, Kommuneforlaget 2001

Tilleggsdokumenter og bakgrunnsmateriale

Kart som ligger vedlagt

Vedlegg 1. Plankart indre Oslo.
Vedlegg 2. Plankart ytre by vest.
Vedlegg 3. Plankart ytre by øst.
Vedlegg 4. Plankart ytre by syd.

Øvrige dokumenter

Forslag til kommunedelplan for torg og møteplasser, datert Plan- og bygningsetaten desember 2007. I denne planrapporten er status og planforslag for hver bydel gjennomgått detaljert.

Bemerkninger ved offentlig ettersyn juni – september 2007.

Referat fra medvirkningsmøter i bydelene,
Civitas og Landskapsfabrikken 09.06.2006.

Forhåndsinnspill – sammenstilling av innspill fra private og bydelen 27.09.06.

Møteplasser i multietniske miljøer, Byggforsknotat 83 2006, mars 2006.

Verktøykasse, januar 2009.

Temakart naturområder, 12.02.2008, rev. 08.04.2008.

Prosjektgruppa for planarbeidet pr. Desember 2007

Rune Clausen, Plan- og bygningsetaten
Lars Ove Gidske, Plan- og bygningsetaten
Torsten Glad, Plan- og bygningsetaten (prosjektleder)
Bente Moringen, Plan- og bygningsetaten
Marianne Rooth, Plan- og bygningsetaten
Atle Røiom, Eiendoms- og byfornyelsesetaten
Runar Ovesen, Friluftsetaten
Jenny Ann Flø, Samferdselsetaten
Terje Nordeide, Vann- og avløpsetaten

Målfrid Nyrnes har fulgt planarbeidet som enhetsleder i Plan- og bygningsetaten

Plan- og bygningsetaten

Besøksadresse: Vahls gate 1, 0187 Oslo
Postadresse: Boks 364 sentrum, 0102 Oslo

Telefon: 02 180
Telefaks: 23 49 10 01

Internett: www.pbe.oslo.kommune.no
E-post: postmottak@pbe.oslo.kommune.no

kdp t+m

kommunedelplan for torg og møteplasser



BOA Eiendomsmegling Oslo Vest AS
v/Afrim Deari
Smalvollveien 44, 0667 OSLO
E-post: afrim@boaeiendom.no

Deres ref.: 1-26-0096 . Vår ref.: 7747-1-34 Dato: 04.09.2026

Megleropplysninger

Boligselskap:	Sameiet Svoldergate 8
Organisasjonsnr:	996488691
Seksjonseier:	Huitfeldt, Alexander Henrik Aspelund
Medeier:	Pedersen, Iselin Helmich
Leilighetsnummer:	34
Adresse:	Svoldergata 8 A, 0271 OSLO
Seksjonsnummer:	34
Gnr.	211
Bnr.	232

Opplysninger om boligselskapet:

- Forkjøpsrett: Nei
- Styregodkjenning: Nei
- Forsikret hos: Gjensidige Forsikring Asa - polisenummer 82167307.
- Mulighet for individuell nedbetaling på hele eller deler av fellesgjeld: Nei
- Sikringsordning: Nei
- Selskapets vedtekter kan inneholde bestemmelser om styregodkjennelse ved overdragelse og/eller bruksoverlating, samt eventuelt andre bestemmelser/begrensninger av betydning. Se også selskapets husordensregler for eventuelle bestemmelser om husdyrhold og lignende.
- Månedlige felleskostnader som ikke er spesifiserte, dekker boligselskapets driftskostnader. For ytterligere spesifikasjon, vennligst se regnskapet i årsrapporten.
- Påkostninger/utbedringer i boligselskapet: Se årsrapporten.
- Vi gjør oppmerksom på at innkallingen kan gjelde for et møte som ikke er avholdt. Protokoll må eventuelt etterbestilles. Vi tar forbehold om at regnskapet blir godkjent av årsmøte.

Garasjer: det er 4 stk garasjer som er tildelt seksjon 29 og 33 iht seksjonsbegjæringen. Alle ombygginger av seksjonen krever forhåndsgodkjenning av styret.
Bergvarme, fordeles etter sameiebrøk.
Avtale med Lynet fiber om felles bredbånd, ikke felles TV Dyrehold: Ja, men man må ha styrets godkjennelse på forhånd. Felleskostnader økte med 20 % fra 01.01.2026. Techemavtale er sagt opp, forventes lavere kostnader til oppvarming i 2026.

Selskapets totale lån og vilkår:

Bank:	**Svenska Handelsbanken AB NUF**
Lånenr.:	83987287155
Lånetype:	Annuitetslån
Rentesats:	6,40%
Restsaldo	6 616 681,00
Innfrielsesdato:	30.07.2050
Type rente:	Flytende rente
Terminer i året:	12
Administrasjonsavtale:	Nei

Vi gjør oppmerksom på at vi kan ha mottatt varsel om renteendring eller nye lån som ikke er iverksatt pr dags dato.

Økonomiske opplysninger om leiligheten:

Totale felleskostnader pr. Månedlig intervall: 8 605,46,-
Herav:

	Pr. dags dato	Evt. fremtidig endring:
Felleskostnader	7 480,00	

Bergvarme	866,46
Bredbånd	259,00

Ved oppgjør bes megler ta kontakt med OBOS Innbetalingsservice per tlf. 22 86 56 25 eller e-post restanseforesporsel@obos.no for å få oppgitt eventuelle utestående felleskostnader/andre heftelser iht. boligselskapets legalpant. Selger er ansvarlig for felleskostnadene i overtakelsesmåneden, med mindre overtakelsen skjer den 1. i måneden. Vi forutsetter at kjøper og selger gjør opp seg imellom for oppgjørsmåneden.

Ligningsposter pr. (med forbehold om endringer):
Ligningsverdi fås på ligningskontoret

Fellesgjeld, kapitalkostnader og eventuell avdragsfrihet:

Bank:	**Svenska Handelsbanken AB NUF**
Lånenummer:	83987287155
Restsaldo:	264 734,64
Kapitalkostnader:	1 807,45
Ingen avtale om avdragsfrihet	

Sum andel fellesgjeld (kun lån) kr 264 734,63,-, pr. dags dato.

For boliger som har fellesgjeld knyttet til boligselskapets lån gjelder følgende forutsetninger:

Kapitalkostnader:
All låneinformasjon over er beregnet ut fra dagens kjente lånebetingelser. De månedlige kapitalkostnadene (renter og avdrag) viser hvor mye det koster å betjene lån for eieren av denne leiligheten. Eventuelt avvik mellom kapitalkostnader og lånekostnader under punktet "Økonomiske opplysninger om leiligheten", kan skyldes renteendringer, periodisering eller andre årsaker.

Enkelte lån kan ha avvikende antall terminer for nedbetaling enn 12 terminer i året. Henviser derfor til avsnittet for selskapets totale lån for å se antall terminer pr år pr lån.
I tilfelle avvik fra 12 terminer må kapitalkostnader oppgitt deles på korrekt antall måneder.
Hvis antall terminer på lånet er 2 så kan "Kapitalkostnader" på lånet deles på 6.
Hvis antall terminer på lånet er 4 så kan "Kapitalkostnader" på lånet deles på 3.

Avdragsfrihet og estimert endring i felleskostnader:
Ved avdragsfrihet vil det fremkomme informasjon om dette under "selskapets totale lån og vilkår". Vær oppmerksom på at selskapet vanligvis begynner å kreve inn et høyere beløp 1 til 6 måneder før den avdragsfrie perioden avsluttes, slik at man har midler til å betale avdraget ved forfall. Estimert endring i felleskostnader pr. md. etter avdragsfri periode forutsetter at avdrag og rentebetingelser pr. dato beholdes uendret. Se egen note i regnskapet for ytterligere informasjon og forutsetninger.

Kontaktinformasjon:
Ved ytterligere spørsmål angående fellesgjeld, bes megler vennligst ta kontakt med rådgiver Tea Grøndahl Linge pr. e-post: tea.linge@obos.no eller telefon via OBOS sentralbord 22 86 55 00.

Annen informasjon:

Opplysninger gitt i dette brev er basert på de opplysninger forretningsfører har på tidspunktet for avgivelsen. Selger og megler må kontrollere de tall som framgår av dette brev mot den informasjon han selv sitter inne med, særlig tidligere ligningsoppgaver. Dersom det oppdages avvik mellom oppgitte beløp i dette brevet og det som fremgår av andre dokumenter selger har, så må dette meldes skriftlig inn til forretningsfører i god tid før salget. Det må henvises til hvilke dokumenter det er avvik mellom. Forretningsfører aksepterer intet erstatningsansvar for feil i de gitte opplysninger med mindre det er utvist grov uaktsomhet.

Melding fra megler ved salg:
Ved krav om styregodkjennelse av ny eier sendes søknad til styret v/Trond Arild Lidalen, e-post: svoldergata8@styrerommet.no
Melding om ny eier sendes samtidig OBOS Eiendomsforvaltning AS pr. e-post: eierskifte@obos.no.
Meldingen må inneholde kjøpers navn, nåværende adresse, fødsels- og personnummer, overtakelsesdato samt selgers nye adresse. Vi ber også om å få oppgitt kjøpers e-postadresse og mobilnummer. Er det flere kjøpere må vi få tilsvarende informasjon pr. kjøper.

Alle meglerkontorer som har aktivert tjenesten Ambita Samhandling Forretningsfører, er pålagt å bruke den digitale løsningen fremfor å sende eierskiftemelding på e-post. Dette innebærer at alle henvendelser og forespørsler som gjelder salgsmeldinger eller forhåndsutlysninger, må sendes via den digitale løsningen.

Vi gjør oppmerksom på at all informasjon som sendes pr. e-post bør krypteres og sendes på en sikker måte.

Elektronisk kommunikasjon:
Styret/OBOS Eiendomsforvaltning vil kommunisere med eierne elektronisk (pt via Vibbo, e-post, SMS) med mindre eieren har reservert seg mot dette. Reservasjon skjer på Vibbo, der det under «min profil» vil være en knapp for reservasjon. Har du flere eieforhold og ønsker du å reservere deg, må du gjøre dette pr eieforhold.

Alternativt kan boligeier sende krav om reservasjon til reservasjon.oef@obos.no

Priser og gebyrer p.t.:
Eierskiftegebyr er kr 6 725,– inkl. mva. Faktura ettersendes når eierskiftet er registrert. Vennligst vent med betaling til denne er mottatt, da KID nummer må oppgis ved betaling. Vi gjør oppmerksom på at det kan påløpe ytterligere kostnader i forbindelse med eventuell overføring av garasje, parkering eller lignende forhold.

Vi ser fram til et hyggelig samarbeid.

Vennlig hilsen OBOS Eiendomsforvaltning AS

Eierskiftetjenester 2026

Tjenester	Pris inkludert mva.
Megleropplysninger i Ambita Infoland:	
Meglerpakke 1 med energimerke	4 950 kr
Meglerpakke 1	4 375 kr
Meglerpakke 2	3 125 kr
Hastegebyr (tillegg til ordinært gebyr)	1 250 kr
Enkeltprodukter i Ambita Infoland:	
Pantattest Boligaksjeselskap	410 kr
Årsmelding/protokoll/vedtekter/husordensregler	550 kr
Eierskifter:	
Borettslag / Sameier	6 725 kr
Boligaksjeselskap m/transportgebyr	10 500 kr
Påfør/fjern medeier og overføring til slektning i BRL/sameier/boligAS	5 044 kr
Forkjøpsrettsgebyr der OBOS avklarer	8 406 kr
Forkjøpsrettsgebyr der styret avklarer	6 725 kr
Administrasjon:	
Parkeringsplass, uten dokumenter	850 kr
Parkeringsplass, inkl. dokumentbehandling	1 700kr
Notering:	
Noteringsgebyr Boligaksjeselskap	4 150 kr
Andre tjenester:	
Mortifikasjon (i tillegg til 0,8 R til byfogden) (Rettsgebyret er kr 1 345, og 0,8 R = kr 1 076)	6 250 kr + 1 076 kr

Husordensregler

for

Sameiet Svoldergata 8

Innledning: Husorden har til hensikt å skape gode forhold innenfor sameiet og i forhold til nabolaget. Det er viktig at bestemmelsene blir fulgt og at alle opptrer med hensyn og forståelse i forhold til hverandre.

Alminnelige ordensregler:

1. **Hver enkelt sameier plikter å sørge for ro og orden i sin seksjon**. Denne plikten gjelder også ved fremleie. Boligen må ikke brukes slik at det er til sjenanse for andre.
2. **Ikke spill musikk sterkere enn nødvendig**; Bruk av musikkinstrumenter og høylytt underholdning er ikke tillatt etter kl. 23.00, med mindre tillatelse er innhentet fra naboenheter. Skal musikkanlegg brukes senere enn dette, må volumet ikke være til sjenanse for naboene.
3. **Trapper, ganger og øvrige fellesarealer** må ikke belemres. Det er i henhold til også offentlige forskrifter ikke tillatt å lagre/oppbevare/hensette gjenstander i baktrapp, kjellergang og søppelrom. Hvis påkrevet, vil disse gjenstandene bli fjernet for eiers regning.
4. **Montering** av flaggstenger, innbygging av balkonger eller andre arbeider som endrer hustes ytre fremtredelse skal ikke finne sted uten styrets forhåndsgodkjennelse. Utskifting/etablering av markiser kan gjennomføres, men skal i form/farge ikke avvike fra etablert standard - hvit og blåstripet.
5. **Grilling** på balkonger eller i fellesområdet «hage», er tillatt, gitt at det brukes gass- eller fortrinnsvis elektrisk grill. Bruk av trekullgrill er ikke tillatt. For øvrig understrekes det at man skal ta behørig hensyn til naboer.
6. **Ved** lagret i kjellerboder skal ha minimum 10 cm avstand fra vegg og slik at det blir luft under og ved sidene for å unngå fuktproblemer.
7. **Bart lys og røyking må ikke brukes i kjelleren**. Elektrisk lys slukkes etter bruk.
8. **Gulvtepper,** dørmatter, sengetøy o.a. må ikke bankes eller ristes fra balkonger eller vinduer. Klesvask må ikke henges til tørk på balkonger over rekkverkhøyde.
9. **Vannkraner** må lukkes forsvarlig. beboerne må sørge for at det ikke oppstår frysing eller forstoppelse av vannledninger. Beboerne plikter ev. å utbedre enhver skade og eventuelt svare erstatning.
10. **Større ominnredningsarbeider/ombygginger.** Oppussinger/ombygginger kan utføres innenfor den enkelte eierseksjon. Bærende konstruksjoner må imidlertid ikke endres uten at styret har fått seg forelagt konkrete planer for eventuell gjennomføring. Det kan heller ikke foretas endringer i sameiets grunnleggende infrastruktur som vannledninger, avløp etc uten forhåndsgodkjennelse fra styret –

som skal forelegges planer for godkjennelse før arbeidet igangsettes. Styret kan om nødvendig innhente råd fra bygningsteknisk konsulent før tillatelse til ombygging blir gitt. Skader på bygningsmassen som måtte oppstå i forbindelse med eventuelle ombygninger, er den aktuelle sameiers økonomiske ansvar, inklusive skader som blir påført tredjepart.

11. **Inspeksjonsrett.** Styret skal ha uhindret adgang til besiktigelse hvis det innenfor seksjonen kan antas å foreligge forhold som er i strid med sameiebetingelser eller husordensregler.

Oslo, 3.6.21

V E D T E K T E R

for

Sameiet Svoldergate 8, org. nr. 996 488 691

Vedtektene er vedtatt på ordinært årsmøte 2021 i samsvar med ny eierseksjonslov av 16. juni 2017 nr. 65 og erstatter opprinnelige vedtekter av 04.12.1975. sist endret på årsmøte 06.06.2023.

1. Innledende bestemmelser

1-1 Navn og opprettelse

Sameiets navn er Svoldergate 8. Sameiet er opprettet ved tinglysing av vedtak om seksjonering fra kommunen, tinglyst 26.06 1975.

1-2 Hva sameiet omfatter

(1) Sameiet består av boligseksjoner på eiendommen gnr. 211, bnr. 232 i Oslo kommune.

(2) Den enkelte bruksenhet består av en hoveddel, og 1 tilleggsdel. Hoveddelen består av en sammenhengende og klart avgrenset del av en bygning, med egen inngang.
Seksjonerte tilleggsdeler består av

- Kjellerbod

(3) De deler av eiendommen som ikke inngår i de enkelte bruksenheter er fellesareal.

(4) Garasjene disponeres av eierne av seksjonene 32 og 33, ihht tinglysing.

1-3 Sameiebrøk

(1) Sameiebrøken er seksjonseiers forholdsmessige eierandel i sameiet. Sameiebrøken fremgår av seksjoneringssøknaden.

(2) Sameiebrøken bygger på hoveddelens BRA areal. Balkonger/terrasser/uteareal/boder og parkeringsplasser er ikke med i hoveddelenes BRA.

2. Rettslig disposisjonsrett

.

2-1 Rettslig disposisjonsrett

(1) Seksjonseieren disponerer fritt over egen seksjon og kan fritt selge, pantsette og leie ut denne med mindre noe annet følger av lov, avtaler eller disse vedtektene.

(2) Ingen kan kjøpe eller på annen måte erverve flere enn to boligseksjoner. Dette gjelder tilsvarende hvis et erverv av en boligseksjon eller av aksjer eller andeler i et selskap fører til at flere enn to av boligseksjonene eies av noen som har slik tilknytning til hverandre, som beskrevet i eierseksjonslovens § 23.

3) Korttidsutleie av hele boligseksjonen i mer enn 90 døgn årlig er ikke tillatt. Med korttidsutleie menes utleie i inntil 30 døgn sammenhengende.

(4) Sameiets styre skal underrettes skriftlig om alle overdragelser og leieforhold utover det som inngår i (3) ledd. Det samme gjelder ny seksjonseiers/leietakers navn og kontaktinformasjon. Ved eierskifte betales et eierskiftegebyr.

(5) Nye begrensninger i rettslig disposisjonsrett krever samtykke fra de som berøres.

3. Seksjonseierens rett til å bruke bruksenheten og fellesarealene

3-1 Rett til bruk

(1) Seksjonseieren har enerett til å bruke sin bruksenhet. Seksjonseieren har også rett til å bruke fellesarealene til det de er beregnet til eller vanligvis brukes til og til annet som er i samsvar med tiden og forholdene.

(2) En seksjonseier kan med samtykke fra styret gjennomføre tiltak på fellesarealene som er nødvendige på grunn av seksjonseierens eller husstandsmedlemmenes nedsatte funksjonsevne. Styret kan bare nekte å samtykke dersom det foreligger en saklig grunn.

(3) Bruksenheten og fellesarealene må ikke brukes slik at andre seksjonseiere påføres skade eller ulempe på en urimelig eller unødvendig måte.

(4) Bruksenheten kan bare brukes i samsvar med formålet. Endring av bruksformålet krever reseksjonering etter eierseksjonslovens § 21 annet ledd.

(5) Seksjonseier har ikke rett til å foreta arbeider som påvirker/berører sameiets fellesarealer, fellesanlegg og utvendig tilleggsareal uten forhåndsgodkjenning fra styret/årsmøtet.

Dette gjelder tiltak som:

- Alle installasjoner, herunder oppsetting/montering av antenner, varmepumper, sol/vindavskjerming, skillevegger/gjerder, plattinger, flislegging eller annet fast belegg på balkonger/terrasser, innglassing, boblebad/badestamp, fastmontert belysning og lignende.

Endring av utomhusplanen som anleggelse/utvidelse av plattinger, heller, flytting av eksisterende beplanting, nyplanting og lignende skal på forhånd godkjennes av styret/årsmøtet. Dette gjelder også innenfor tilleggsdel til den enkelte seksjon.
Styret kan gi bestemmelser om høyde på hekker og annen beplantning også innenfor tilleggsdel.

(6) Kostnader til de- og remontering av installasjoner/utstyr som nåværende eller tidligere seksjonseier har montert, slik som nevnt i (5) 2. avsnitt, må ved rehabilitering og andre felles tiltak på eiendommen, belastes den seksjon installasjonen tilhører. Styret/årsmøtet avgjør om remontering skal tillates.

(7) Forandringer som skjer i strid med de til enhver tid gjeldende bygningsforskrifter og andre offentlige bestemmelser er ikke tilla

3-2 Ordensregler og dyrehold

(1) Årsmøtet kan fastsette vanlige ordensregler for eiendommen.

(2) Dyrehold er tillatt så lenge dette ikke på en urimelig eller unødvendig måte er til skade eller ulempe for de øvrige brukerne av eiendommen.

4. Vedlikeholdsplikt og erstatningsansvar

4.1 Seksjonseierens plikt til å vedlikeholde bruksenheten

(1) Seksjonseieren skal vedlikeholde bruksenheten slik at skader på fellesarealene og andre bruksenheter forebygges, og slik at de øvrige seksjonseierne slipper ulemper. Vedlikeholdsplikten omfatter også eventuelle tilleggsdeler til bruksenheten.

(2) Seksjonseierens vedlikeholdsplikt omfatter slikt som

a) inventar

b) utstyr, som vannklosett, varmtvannsbereder, badekar og vasker

c) apparater, for eksempel brannslukkingsapparat

d) skap, benker, innvendige dører med karmer

e) listverk, skillevegger, tapet

f) gulvbelegg, varmekabler, membran og sluk

g) vegg-, gulv- og himlingsplater

h) rør, ledninger, sikringsskap fra og med første hovedsikring eller inntakssikring

i) vinduer, veranda- og ytterdører til boligen

(3) Seksjonseieren skal vedlikeholde våtrom slik at lekkasjer unngås.

(4) Seksjonseieren skal rense sluk og holde avløpsrør åpne frem til fellesledningen. Dette gjelder også sluk på balkong eller lignende, som ligger til bruksenheten.

(5) Vedlikeholdsplikten omfatter ikke reparasjon eller utskifting av tak, bjelkelag, bærende veggkonstruksjoner og rør eller ledninger som er bygget inn i bærende konstruksjoner.

(6) Vedlikeholdsplikten omfatter også utbedring av tilfeldige skader, for eksempel skader som er forårsaket av uvær, innbrudd eller hærverk.

(7) Oppdager seksjonseieren skade i bruksenheten som sameiet er ansvarlig for å utbedre, plikter seksjonseieren straks å sende skriftlig varsel til styret.

(8) Seksjonseieren skal holde bruksenheten fri for insekter og skadedyr. Ved mistanke om innsekter og skadedyr plikter seksjonseier straks å sende skriftlig varsel til styret.

(9) Ny eier av seksjonen har plikt til å utføre vedlikehold, inkludert reparasjoner og utskifting i seksjonen, selv om vedlikeholdet skulle vært utført av den tidligere seksjonseier.

(10) En seksjonseier som ikke oppfyller vedlikeholdsplikten, skal erstatte tap dette påfører sameiet eller andre seksjonseiere, jf. eierseksjonsloven § 34.

4-2

Eier av leilighet H0601/seksjon 33 har ansvar for alt vedlikehold av takareal kjøpt i forbindelse med anlegning av takterrasse. Dette inkluderer tilstøtende papp og blikk til terrasse og takluke/adkomst, samt isolasjon.

5-1 Sameiets plikt til å vedlikeholde og utbedre fellesarealer m.m.
(1) Sameiet skal holde utvendige og innvendige fellesarealer, inkludert bygningen og felles installasjoner, forsvarlig ved like. Vedlikeholdet skal utføres slik at skader på fellesarealene og de enkelte bruksenhetene forebygges, og slik at seksjonseierne slipper ulemper. Vedlikeholdsplikten omfatter alt som ikke faller inn under den enkelte seksjonseiers vedlikeholdsplikt, jf. punkt 5-1. Vedlikeholdsplikten omfatter også reparasjon og utskifting når det er nødvendig, og utbedring av tilfeldige skader.

(2) Vedlikeholdsplikten omfatter også felles installasjoner som går gjennom bruksenheter, slik som rør, ledninger, kanaler og felles varmeanlegg inklusive radiatorer. Sameiet har rett til å føre nye slike installasjoner gjennom bruksenhetene hvis det ikke skaper vesentlig ulempe for den aktuelle seksjonseieren..

(3) Sameiets vedlikeholdsplikt omfatter også slikt som reparasjon og utskifting av tak, bjelkelag, bærende veggkonstruksjoner, samt rør eller ledninger som er bygd inn i bærende konstruksjoner med unntak av varmekabler.

(4) Seksjonseieren skal gi sameiet adgang til bruksenheten for å vedlikeholde, installere og kontrollere felles installasjoner. Kontroll og arbeid i bruksenhetene skal varsles i rimelig tid og gjennomføres slik at det ikke skaper unødvendig ulempe for seksjonseieren eller andre brukere.

(5) Et sameie som ikke oppfyller sin vedlikeholdsplikt, skal erstatte tap dette påfører seksjonseierne gjennom skader på bruksenhetene, jf. eierseksjonsloven § 35.

6. Felleskostnader, pantesikkerhet og heftelsesform

6-1 Felleskostnader
(1) Kostnader med eiendommen som ikke knytter seg til den enkelte bruksenhet, er felleskostnader. Felleskostnader skal fordeles mellom seksjonseierne etter sameiebrøken med mindre annet følger av disse vedtektene.

(2) Dersom særlige grunner taler for det, kan kostnadene fordeles etter nytten for den enkelte bruksenhet eller etter forbruk.

(3) Dersom de seksjonseierne som berøres, uttrykkelig sier seg enige, kan det i vedtektene fastsettes en annen fordeling enn den som følger av (1).

(4) Enhver endring av fordelingsnøkkelen som utføres i strid med denne bestemmelse er ugyldig.

6-2 Betaling av felleskostnader
(1) Den enkelte seksjonseier skal forskuddsvis betale et akontobeløp som fastsettes på årsmøtet, eller av styret, for å dekke sin andel av felleskostnadene.

(2) Akontobeløpet kan også dekke avsetning av midler til framtidig vedlikehold, påkostninger eller andre fellestiltak på eiendommen dersom årsmøtet har vedtatt slik avsetning. Midlene skal settes på egen bankkonto. Avsetning til vedlikehold er en felleskostnad og innbetalingene skal følge sameiebrøk.

6-3 Panterett for seksjonseiernes forpliktelse
De andre seksjonseierne har lovbestemt panterett i seksjonen for krav mot seksjonseieren som følger av sameieforholdet, jf. eierseksjonslovens § 31. Pantekravet kan ikke overstige et beløp som for hver bruksenhet svarer til to ganger folketrygdens grunnbeløp på det tidspunktet tvangsdekning besluttes gjennomført. Panteretten omfatter også krav som skulle ha vært betalt etter at det er kommet inn en begjæring til namsmyndighetene om tvangsdekning.

6-4 Seksjonseierens heftelse for sameiets ansvar og forpliktelser utad
Den enkelte seksjonseier hefter for felles ansvar og forpliktelser etter sin sameierbrøk.

7 Pålegg om salg og fravikelse av bruksenheten (utkastelse)

7-1 Mislighold
Seksjonseiers brudd på sine forpliktelser overfor sameiet utgjør mislighold. Som mislighold regnes blant annet manglende betaling av felleskostnader, forsømt vedlikeholdsplikt, ulovlig bruk og brudd på ordensregler

7-2 Pålegg om salg av seksjonen
Hvis en seksjonseier til tross for skriftlig advarsel vesentlig misligholder sine plikter, kan styret pålegge vedkommende å selge seksjonen, jf. eierseksjonsloven § 38. Advarselen skal opplyse om at vesentlig mislighold gir styret rett til å kreve seksjonen solgt. Styret kan uten varsel pålegge erververen å selge en boligseksjon som er ervervet i strid med eierseksjonsloven § 23.

7-3 Pålegg om fravikelse av bruksenheten (utkastelse)
Hvis seksjonseierens eller brukerens oppførsel medfører fare for ødeleggelse eller vesentlig forringelse av eiendommen, eller seksjonseierens eller brukerens oppførsel er til alvorlig plage eller sjenanse for eiendommens øvrige brukere, kan styret kreve fravikelse av seksjonen etter bestemmelsene i tvangsfullbyrdelsesloven kapittel 13, jf. eierseksjonsloven § 39.

8. Styret og dets vedtak

8-1 Styret – Sammensetning, valg, tjenestetid og vederlag

(1) Sameiet skal ha et styre. Styret skal bestå av en leder og to andre medlemmer. Det kan velges inntil ett varamedlem.

(2) Styremedlemmene tjenestegjør i to år hvis ikke årsmøtet har bestemt noe annet. Varamedlemmet velges for ett år. Styremedlem og varamedlem kan gjenvelges.

(3) Årsmøtet skal velge styret med vanlig flertall av de avgitte stemmer. Styreleder skal velges særskilt.

(4) Årsmøtet skal fastsette eventuelt vederlag til styret for foregående styreperiode, med mindre noe annet besluttes av årsmøtet. Styret bestemmer fordelingen av vederlaget.

(5) Når særlige forhold foreligger, har et styremedlem rett til å fratre før tjenestetiden er ute. Styret skal ha et rimelig forhåndsvarsel om fratredelsen. Ved fratreden må forretningsfører varsles.

(6) Årsmøtet kan med vanlig flertall beslutte at et medlem av styret skal fratre.

8-2 Styremøter

(1) Styreleder skal sørge for at styret møtes så ofte det trengs. Et styremedlem eller forretningsføreren kan kreve at styret sammenkalles.

(2) Styremøtet skal ledes av styrelederen. Er ikke styrelederen til stede, og det ikke er valgt noen nestleder, skal styret velge en møteleder.

(3) Styret er beslutningsdyktig når mer enn halvparten av alle styremedlemmene er til stede. Beslutninger kan treffes med mer enn halvparten av de avgitte stemmene. Står stemmene likt, gjør møtelederens stemme utslaget. De som stemmer for en beslutning, må likevel utgjøre mer enn en tredjedel av alle styremedlemmene

(4) Styret skal føre protokoll fra styremøtene. Alle de fremmøtte styremedlemmene skal undertegne protokollen. Protokollen kan undertegnes elektronisk. Protokollen skal sendes til forretningsfører.

8-3 Styrets oppgaver

Styret skal sørge for vedlikehold og drift av eiendommen og ellers sørge for forvaltningen av sameiets anliggender i samsvar med lov, vedtekter og beslutninger på årsmøtet.

8-4 Styrets beslutningsmyndighet

(1) Styret skal ta alle beslutninger som ikke i loven eller vedtektene er lagt til andre organer. Beslutninger som kan tas med et vanlig flertall på årsmøtet, kan også tas av styret om ikke annet følger av lov, vedtekter eller årsmøtets beslutning i det enkelte tilfelle.

(2) Styret kan ikke ta beslutninger eller handle på en måte som er egnet til å gi noen seksjonseiere eller utenforstående en urimelig fordel på andre seksjonseieres bekostning.

8-5 Inhabilitet
Et styremedlem kan ikke delta i behandlingen eller avgjørelsen av noe spørsmål som medlemmet selv eller dennes nærstående har en fremtredende personlig eller økonomisk særinteresse i.

8-6 Styrets representasjonsadgang og ansvar
(1) Styret har rett til å representere seksjonseierne og forplikte dem med sin underskrift i saker som gjelder seksjonseiernes felles rettigheter og plikter. Dette omfatter også å gjennomføre beslutninger truffet av årsmøtet eller styret, og rettigheter og plikter som ellers angår fellesareal og fast eiendom.

(2) Seksjonseierne forpliktes ved underskrift av styreleder og ett styremedlem i fellesskap.

9. Årsmøtet

9-1 Årsmøtets myndighet og mindretallsvern.
(1) Årsmøtet har den øverste myndigheten i sameiet.

(2) Et flertall på årsmøtet kan ikke ta beslutninger som er egnet til å gi noen seksjonseiere eller utenforstående en urimelig fordel på andre seksjonseieres bekostning.

9-2 Tidspunkt for årsmøtet
(1) Ordinært årsmøte skal holdes hvert år innen utgangen av juni. Styret skal på forhånd varsle seksjonseierne om dato for møtet og om siste frist for å innlevere saker som ønskes behandlet.

(2) Ekstraordinært årsmøte skal holdes når styret finner det nødvendig, eller når minst to seksjonseiere som til sammen har minst ti prosent av stemmene, krever det og samtidig oppgir hvilke saker de ønsker behandlet.

9-3 Innkalling til årsmøte
(1) Styret innkaller til årsmøte med et varsel som skal være på minst åtte og høyst tjue dager. Styret kan om nødvendig innkalle til ekstraordinært årsmøte med kortere varsel, men varselet kan aldri være kortere enn tre dager. Innkallingen skal samtidig sendes til forretningsfører.

(2) Innkallingen skjer skriftlig. Som skriftlig regnes også elektronisk kommunikasjon.

(3) Innkallingen skal tydelig angi de sakene årsmøtet skal behandle. Skal årsmøtet kunne behandle et forslag som etter loven eller vedtektene må vedtas med minst to tredjedels flertall av de avgitte stemmene, må hovedinnholdet være angitt i innkallingen.

(4) Saker som en seksjonseier ønsker behandlet i det ordinære årsmøtet, skal nevnes i innkallingen når styret har mottatt krav om det før fristen i vedtektenes punkt 9-2 (1).

9-4 Saker årsmøtet skal behandle
(1) Årsmøtet skal behandle de sakene som er angitt i innkallingen til møtet.

(2) Uten hensyn til om sakene er nevnt i innkallingen, skal det ordinære årsmøtet:
- behandle styrets årsberetning/årsrapport

- behandle og eventuelt godkjenne styrets regnskap for foregående kalenderår
- velge styremedlemmer
- behandle vederlag til styret

(3) Årsberetning/årsrapport, regnskap og eventuell revisjonsberetning skal senest en uke før ordinært årsmøte sendes ut til alle seksjonseiere med kjent adresse. Dokumentene skal dessuten være tilgjengelige i årsmøtet.

(4) Bortsett fra saker som skal behandles av ordinært årsmøte, kan årsmøtet bare ta beslutning om saker som er angitt i innkallingen til møtet. Hvis alle seksjonseiere er til stedet på årsmøtet og stemmer for det, kan årsmøtet også ta beslutning i saker som ikke står i innkallingen. At saken ikke er nevnt i innkallingen, er ikke til hinder for at styret beslutter å innkalle til nytt årsmøte for å avgjøre forslag som er fremsatt i møtet.

9-5 Hvem kan delta i årsmøtet
(1) Alle seksjonseiere har rett til å delta på årsmøtet med forslags-, tale- og stemmerett. Ektefelle, samboer, eller annet medlem av husstanden til eieren av en boligseksjon har rett til å være til stede på årsmøtet og uttale seg.

(2) Styremedlemmer, forretningsfører, revisor og leier av boligseksjon har rett til å være til stede på årsmøtet og til å uttale seg. Styreleder og forretningsfører har plikt til å være til stede med mindre det er åpenbart unødvendig eller de har gyldig forfall.

(3) En seksjonseier kan møte ved fullmektig. Fullmakten kan når som helst tilbakekalles. Fullmakten kan ikke angi hva fullmektigen skal stemme. Seksjonseieren har rett til å ta med en rådgiver til årsmøtet. Rådgiveren har bare rett til å uttale seg dersom et flertall på årsmøtet tillater det.

9-6 Møteledelse og protokoll
(1) Styrelederen leder årsmøtet med mindre årsmøtet velger en annen møteleder. Møteleder behøver ikke å være seksjonseier.

(2) Møtelederen har ansvar for at det føres protokoll over alle saker som behandles, og alle beslutninger som tas på årsmøtet. Møtelederen og minst én seksjonseier som utpekes av årsmøtet blant dem som er til stede, skal underskrive protokollen. Protokollen skal til enhver tid holdes tilgjengelig for seksjonseierne.

9-7 Beregning av flertall og opptelling av stemmer på årsmøte
.(1) I årsmøtet har hver seksjon én stemme, og flertallet regnes etter antall avgitte stemmer.

(2) For en seksjon med flere eiere kan det bare avgis en stemme.

(3) Ved opptelling av stemmer anses blanke stemmer som ikke avgitt. Står stemmene likt, avgjøres saken ved loddtrekning.

9-8 Flertallskrav ved ulike beslutninger på årsmøtet
(1) Beslutninger på årsmøtet tas med vanlig flertall av de avgitte stemmene hvis ikke annet flertallskrav er fastsatt i eierseksjonsloven eller vedtektene. Vedtektene kan ikke fastsette strengere flertallskrav enn det som er fastsatt i loven.

(2) Det kreves et flertall på minst to tredjedeler av de avgitte stemmene på årsmøtet for å ta beslutning om

a) ombygging, påbygging eller andre endringer av bebyggelsen eller tomten som går ut over vanlig forvaltning og vedlikehold i det aktuelle sameiet

b) omgjøring av fellesarealer til nye bruksenheter eller utvidelse av eksisterende bruksenheter

c) salg, kjøp, utleie eller leie av fast eiendom, inkludert seksjoner i sameiet som tilhører eller skal tilhøre seksjonseierne i fellesskap, eller andre rettslige disposisjoner over fast eiendom som går ut over vanlig forvaltning

d) samtykke til at formålet for én eller flere bruksenheter endres fra boligformål til annet formål eller omvendt

e) samtykke til reseksjonering som nevnt i eierseksjonslovens § 20 annet ledd annet punktum

f) Overføring av vedlikeholdsplikt fra seksjonseier til sameiet, jf. eierseksjonsloven § 32 åttende ledd.

g) endring av vedtektene

(3) Vedtak om overføring av vedlikeholdsplikt fra sameiet til en eller flere seksjonseiere kreves i tillegg til to tredjedeler av de avgitte stemmer, også samtykke fra de berørte, jf. eierseksjonsloven § 33 tredje ledd.

9-9 Flertallskrav for særlige bomiljøtiltak
(1) Tiltak som har sammenheng med seksjonseierens bo- eller bruksinteresser, og som går ut over vanlig forvaltning, og som fører med seg økonomisk ansvar eller utlegg for seksjonseierne i fellesskap på mindre enn fem prosent av de årlige felleskostnadene, besluttes med vanlig flertall av de avgitte stemmene på årsmøtet. Hvis tiltaket fører med seg økonomisk ansvar eller utlegg for seksjonseierne i fellesskap på mer enn fem prosent av de årlige felleskostnadene, kreves det flertall på minst to tredjedeler av de avgitte stemmene på årsmøtet.

(2) Hvis tiltakene fører med seg et samlet økonomisk ansvar eller utlegg for enkelte seksjonseiere på mer enn halvparten av folketrygdens grunnbeløp på det tidspunktet tiltaket besluttes, kan tiltaket bare gjennomføres hvis disse seksjonseierne uttrykkelig sier seg enige.

9-10 Beslutninger som krever enighet fra alle seksjonseiere
(1) Alle seksjonseiere må, enten på årsmøtet eller på et annet tidspunkt, uttrykkelig si seg enige hvis sameiet skal kunne ta beslutning om

a) salg eller bortfeste av hele eller vesentlige deler av eiendommen
b) oppløsning av sameiet
c) tiltak som medfører vesentlig endring av sameiets karakter

d) tiltak som går ut over seksjonseiernes bo- eller bruksinteresser, uavhengig av størrelsen på kostnaden som tiltaket medfører, og uavhengig av hvor stort økonomisk ansvar eller utlegg tiltaket medfører for de enkelte seksjonseiere.

9-11 Inhabilitet
Ingen kan delta i en avstemning om

a) et søksmål mot en selv eller ens nærstående
b) ens eget eller ens nærståendes ansvar overfor sameiet
c) et søksmål mot andre eller andres ansvar overfor sameiet dersom egen interesse i saken er vesentlig og kan stride mot sameiets interesser
d) pålegg eller krav etter eierseksjonsloven §§ 38 og 39 som er rettet mot en selv eller ens nærstående.

Dette gjelder også for den som opptrer ved eller som fullmektig.

10 Forretningsfører, regnskap, revisjon og forsikring

10-1 Forretningsfører
Sameiet skal ha forretningsfører. Styret ansetter forretningsfører og andre funksjonærer i samsvar med eierseksjonsloven § 61.

10-2 Regnskap og revisjon
Styret skal sørge for ordentlig og tilstrekkelig regnskapsførsel.
Regnskapet skal revideres av en revisor valgt av årsmøtet. Revisor tjenestegjør inntil annen revisor blir valgt.

10-3 Forsikring
(1) Styret er ansvarlig for at eiendommen til enhver tid er forsvarlig forsikret i et godkjent forsikringsselskap. Innboforsikring er den enkelte seksjonseier selv ansvarlig for å tegne.

(2) Selv om sameiets forsikring brukes, skal styret pålegge seksjonseier å betale egenandelen dersom skadeårsaken ligger innenfor seksjonseiers ansvar.

11 Diverse opplysninger

11-1 Definisjoner
I disse vedtektene menes med

a) eierseksjon: eierandel i en bebygd eller planlagt bebygd og seksjonert eiendom, med enerett for eieren til å bruke en bestemt bruksenhet i eiendommen.
b) bruksenhet: et avgrenset areal av en seksjonert eiendom som en seksjonseier har enerett til å bruke til bolig eller annet formål. En bruksenhet består av en hoveddel og kan også ha tilleggsdeler. Bruksenheten må ha innvendige arealer og kan også ha utvendige arealer.

c) bruksenhetens hoveddel: en sammenhengende og klart avgrenset del av en bygning, med egen inngang.
d) bruksenhetens tilleggsdel: de delene av bruksenheten som ikke er hoveddel.
e) fellesareal: de delene av eiendommen som ikke inngår i bruksenhetene.
f) boligseksjon: en seksjon som skal brukes til helårsbolig eller fritidsbolig.
g) sameiebrøk: seksjonseierens forholdsmessige eierandel i sameiet.
h) seksjonering: å dele en eiendom i flere bruksenheter etter reglene i eierseksjonsloven.
i) reseksjonering: en ny seksjonering av en eller flere seksjoner i en allerede seksjonert eiendom.
j) sameiet (eierseksjonssameiet): fellesskapet av alle seksjonseierne.

11-2 Hjemmelshaver til formuesgode

. Sameie kan registreres som hjemmelshaver til et formuesgode som er registrert i et realregister.

11-3 Endringer i vedtektene

Endringer i sameiets vedtekter kan besluttes av årsmøtet med minst to tredjedeler av de avgitte stemmer om ikke disse vedtektene eller eierseksjonsloven stiller strengere krav.

11-4 Generelle plikter

Seksjonseierne plikter å overholde bestemmelsene som følger av kommunens seksjoneringsvedtak, lov om eierseksjoner, disse vedtekter samt eventuelle ordensregler fastsatt av årsmøtet. Dersom ikke annet følger av disse vedtekter, gjelder reglene i eierseksjonsloven av 16. juni 2017 nr. 65.

Protokoll til årsmøte 2026 for SAMEIET SVOLDERGATE 8

Organisasjonsnummer: 996488691
Møtet ble avholdt 3. juni kl. 19:00, Frogner kirkestue, Bydøy allé 38 .

Antall stemmeberettigede som deltok: 6
Antall stemmeberettigede som deltok med fullmakt: 0

Følgende saker ble behandlet på årsmøtet:

1. Valg av møteleder

Møtelederen sørger for at møtet blir avviklet etter lovens regler og er ansvarlig for at det føres protokoll. Hvis ikke årsmøtet velger en møteleder eller den foreslåtte møtelederen ikke blir valgt, er det styrets leder som etter loven er møteleder.

> **Forslag til vedtak:**
> Trond Arild Lidalen er valgt.
>
> ✓ **Vedtatt.**

2. Godkjenning av de stemmeberettigede

Deltakere i møtet er registrert i frammøteliste og listen legges til grunn for opptelling av de stemmeberettigede.

> **Forslag til vedtak:**
> Det ble foreslått å anse registreringen i frammøtelisten og eventuelle innleverte fullmakter som bevis for at vedkommende eier er til stede.
>
> ✓ **Vedtatt.**

3. Valg av protokollvitner

Valg av minst én eier til å signere protokollen.

> **Forslag til vedtak:**
> Cynthia Carolyn Allen er valgt.
>
> ✓ **Vedtatt.**

4. Godkjenning av møteinnkallingen

Det ble foreslått å godkjenne den måten årsmøtet er innkalt på.

> **Forslag til vedtak:**
> Møteinnkallingen godkjennes
>
> ✓ **Vedtatt.**

5. Årsrapport og årsregnskap

Godkjenning av årsrapport og årsregnskap. Styret foreslår at årsresultatet motregnes egenkapitalen.

Forslag til vedtak:
Årsrapport og årsregnskap godkjennes. Årsresultatet er negativt og det forslås at årsresultatet motregnes egenkapitalen.

✓ **Vedtatt.**

6. Fastsettelse av honorarer

Godtgjørelse for styret foreslås satt til kr 60 000.

Forslag til vedtak:
Styrets godtgjørelse settes til kr 60 000.

✓ **Vedtatt.**

7. Container

Fremmet av: Lage Rolstad

Blir det bestilt container til vårens dugnad ? =M

Forslag til vedtak:
Årlig bestilling av avfallscontainere til dugnad før 17.mai ?

✓ **Vedtatt. Det gjøres et forsøk på å ha en container eller isekk på neste dugnad.**

8. Elbil lading

Fremmet av: Lage Rolstad

Bør dette utredes nærmere ?

Forslag til vedtak:
En komité settes sammen for vurdere mulighet for egeneide ladeposter for sameiet . Er det mulig å 'kjøpe' garasje bak bygget og sette opp parkering lading der ?

✗ **Ikke vedtatt. Det er ikke anledning for noen å kjøpe garasjeplasser bak bygget. Styre utreder mulige løsninger for parkeringsplassene i Gabelsgate og ser på mulighet for å leie de ut.**

9. Valg av tillitsvalgte

Styreleder (2 år)

Følgende ble valgt:
Trond Arild Lidalen

Følgende stilte til valg:
Trond Arild Lidalen

Styremedlem (2 år)

Følgende ble valgt:
Alexander Henrik Aspelund Huitfeldt
Lars Brynjulf Knoph
Klaus Bugge Lund

Følgende stilte til valg:
Alexander Henrik Aspelund Huitfeldt
Lars Brynjulf Knoph
Klaus Bugge Lund

Varamedlem (1 år)

Følgende ble valgt:
Ole Martin Tollefsen Moen
Anne-Marthe Rekdal Remme

Følgende stilte til valg:
Ole Martin Tollefsen Moen
Anne-Marthe Rekdal Remme

OBOS
Eiendomsforvaltning



Årsmøte 2026

Innkalling

S.nr. 7747
SAMEIET SVOLDERGATE 8

Velkommen til årsmøte i SAMEIET SVOLDERGATE 8

Innkallingen inneholder alle sakene som skal behandles på årsmøtet. Styret håper du leser gjennom og viser din interesse ved å delta på årsmøtet.

Dato for årsmøtet:

3. juni 2026 kl. 19:00, Frogner kirkestue, Bydøy allé 38 .

Hvem kan stemme på årsmøtet?

Alle eiere har rett til å delta i møte med forslags-, tale- og stemmerett.

- Eiers ektefelle, samboer eller et annet medlem i husstanden har også rett til å være til stede og til å uttale seg.
- En stemme avgis pr. eierandel.
- Eieren kan ta med seg en rådgiver til møtet. Rådgiveren har bare rett til å uttale seg dersom et flertall på årsmøtet tillater det.
- Eieren kan møte ved fullmektig.

Registreringsblanketten leveres i utfylt stand ved inngangen.

Saker til behandling

1. Valg av møteleder
2. Godkjenning av de stemmeberettigede
3. Valg av protokollvitner
4. Godkjenning av møteinnkallingen
5. Årsrapport og årsregnskap
6. Fastsettelse av honorarer
7. Container
8. Elbil lading
9. Valg av tillitsvalgte

Med vennlig hilsen,
Styret i SAMEIET SVOLDERGATE 8

Sak 1

Valg av møteleder

Krav til flertall:
Alminnelig (50%)

Møtelederen sørger for at møtet blir avviklet etter lovens regler og er ansvarlig for at det føres protokoll. Hvis ikke årsmøtet velger en møteleder eller den foreslåtte møtelederen ikke blir valgt, er det styrets leder som etter loven er møteleder.

Forslag til vedtak
Trond Arild Lidalen er valgt.

Sak 2

Godkjenning av de stemmeberettigede

Krav til flertall:
Alminnelig (50%)

Deltakere i møtet er registrert i frammøteliste og listen legges til grunn for opptelling av de stemmeberettigede.

Forslag til vedtak
Det ble foreslått å anse registreringen i frammøtelisten og eventuelle innleverte fullmakter som bevis for at vedkommende eier er til stede.

Sak 3

Valg av protokollvitner

Krav til flertall:
Alminnelig (50%)

Valg av minst én eier til å signere protokollen.

Forslag til vedtak
Velges i årsmøtet

Sak 4

Godkjenning av møteinnkallingen

Krav til flertall:
Alminnelig (50%)

Det ble foreslått å godkjenne den måten årsmøtet er innkalt på.

Forslag til vedtak

Møteinnkallingen godkjennes

Sak 5

Årsrapport og årsregnskap

Krav til flertall:
Alminnelig (50%)

Godkjenning av årsrapport og årsregnskap. Styret foreslår at årsresultatet motregnes egenkapitalen.

Forslag til vedtak

Årsrapport og årsregnskap godkjennes. Årsresultatet er negativt og det forslås at årsresultatet motregnes egenkapitalen.

Vedlegg

1. 7747 Årsregnskap 2025.pdf
2. 7747 Sameiet Svoldergate 8.pdf

Sak 6

Fastsettelse av honorarer

Krav til flertall:
Alminnelig (50%)

Godtgjørelse for styret foreslås satt til kr 60 000.

Forslag til vedtak

Styrets godtgjørelse settes til kr 60 000.

Sak 7

Container

Forslag fremmet av:
Lage Rolstad

Krav til flertall:
Alminnelig (50%)

Blir det bestilt container til vårens dugnad ? =M

Forslag til vedtak

Årlig bestilling av avfallscontainere til dugnad før 17.mai ?

Sak 8

Elbil lading

Forslag fremmet av:
Lage Rolstad

Krav til flertall:
Alminnelig (50%)

Bør dette utredes nærmere ?

Forslag til vedtak

En komité settes sammen for vurdere mulighet for egeneide ladeposter for sameiet . Er det mulig å 'kjøpe' garasje bak bygget og sette opp parkering lading der ?

Sak 9

Valg av tillitsvalgte

Roller og kandidater

Valg av 1 styreleder Velges for 2 år
Velges i årsmøtet

Valg av 3 styremedlem Velges for 2 år
Velges i årsmøtet

Valg av 2 varamedlem Velges for 1 år
Velges i årsmøtet

SAMEIET SVOLDERGATE 8
ORG.NR. 996488691, KLIENTNR. 7747

RESULTATREGNSKAP

	Note	Regnskap 2025	Regnskap 2024	Budsjett 2025	Budsjett 2026
DRIFTSINNTEKTER:					
Innkrevde felleskostnader	2	1 960 417	1 963 752	2 404 000	2 605 970
Ladeinntekter elbil		27 921	0	0	0
Andre inntekter		0	48 218	0	0
SUM DRIFTSINNTEKTER		**1 988 338**	**2 011 970**	**2 404 000**	**2 605 970**
DRIFTSKOSTNADER:					
Personalkostnader	3	-8 460	-8 460	-7 000	-8 460
Styrehonorar	4	-60 000	-60 000	-60 000	-60 000
Revisjonshonorar	5	-13 720	-8 766	-9 500	-9 000
Forretningsførerhonorar		-96 450	-92 045	-97 000	-101 000
Konsulenthonorar		-16 385	-10 254	-5 000	-5 000
Drift og vedlikehold	6	-300 436	-1 441 853	-257 000	-233 000
Forsikringer		-324 359	-287 747	-348 000	-380 000
Kommunale avgifter	7	-468 326	-428 005	-492 000	-476 000
Energi/fyring	8	-240 181	-118 675	-140 000	-340 000
TV-anlegg/bredbånd		-91 061	-87 549	-86 075	-102 564
Andre driftskostnader	9	-265 712	-249 523	-317 800	-295 200
SUM DRIFTSKOSTNADER		**-1 885 089**	**-2 792 877**	**-1 819 375**	**-2 010 224**
DRIFTSRESULTAT		**103 249**	**-780 907**	**584 625**	**595 746**
FINANSINNTEKTER/-KOSTNADER:					
Finansinntekter	10	34 802	32 468	20 000	20 000
Finanskostnader	11	-479 584	-447 002	-493 000	-448 000
RES. FINANSINNT./-KOSTNADER		**-444 783**	**-414 534**	**-473 000**	**-428 000**
ÅRSRESULTAT		**-341 534**	**-1 195 441**	**111 625**	**167 746**
Overføringer:					
Udekket tap:		-341 534	-1 195 441		

SAMEIET SVOLDERGATE 8
ORG.NR. 996488691, KLIENTNR. 7747

BALANSE

	Note	2025	2024
EIENDELER			
OMLØPSMIDLER			
Restanser felleskostnader/kundefordringer		39 747	18 453
Forskuddsbetalte kostnader		135 457	153 298
Andre kortsiktige fordringer		0	2 000
Underregnskap		0	37 393
Driftskonto OBOS-banken		251 904	537 240
Sparekonto OBOS-banken		25 453	24 595
SUM OMLØPSMIDLER		**452 561**	**772 978**
SUM EIENDELER		**452 561**	**772 978**
EGENKAPITAL OG GJELD			
EGENKAPITAL			
Udekket tap	12	-6 488 194	-6 146 660
SUM EGENKAPITAL		**-6 488 194**	**-6 146 660**
GJELD			
LANGSIKTIG GJELD			
Pante- og gjeldsbrevlån	13	6 696 283	6 803 775
SUM LANGSIKTIG GJELD		**6 696 283**	**6 803 775**
KORTSIKTIG GJELD			
Forskuddsbetalte felleskostnader		56 120	41 223
Leverandørgjeld		19 114	71 927
Skyldige offentlige avgifter	14	8 460	0
Påløpte renter		2 477	2 714
Annen kortsiktig gjeld	15	158 301	0
SUM KORTSIKTIG GJELD		**244 472**	**115 864**
SUM EGENKAPITAL OG GJELD		**452 561**	**772 978**
Pantstillelse		0	0
Garantiansvar		0	0

Oslo,15.04.2026
Styret i Sameiet Svoldergate 8

Trond Arild Lidalen/s/ Klaus Bugge Lund/s/ Lars Brynjulf Knoph/s/

Tor Meinich Wathne/s/

NOTE 1
REGNSKAPSPRINSIPPER
Årsregnskapet er satt opp i samsvar med regnskapslovens bestemmelser og god regnskapsskikk for små foretak.

INNTEKTER
Inntektene inntektsføres etter opptjeningsprinsippet.

HOVEDREGEL FOR KLASSIFISERING OG VURDERING AV EIENDELER OG GJELD
Omløpsmidler og kortsiktig gjeld omfatter poster som forfaller til betaling innen ett år. Øvrige poster er klassifisert som anleggsmidler/langsiktig gjeld. Omløpsmidler vurderes til anskaffelseskost. Kortsiktig gjeld balanseføres til nominelt beløp på etableringstidspunktet. Anleggsmidler vurderes til anskaffelseskost, men nedskrives til virkelig verdi dersom verdifallet ikke forventes å være forbigående. Langsiktig gjeld balanseføres til nominelt beløp på etableringstidspunktet.
Andre varige driftsmidler balanseføres og avskrives lineært over driftsmidlenes økonomiske levetid.

FORDRINGER
Kundefordringer og andre fordringer er oppført i balansen til pålydende etter fradrag for avsetning til forventet tap. Avsetning til tap gjøres på grunnlag av individuelle vurderinger av de enkelte fordringene.

NOTE 2
INNKREVDE FELLESKOSTNADER

Felleskostnader	1 866 386
Bredbånd	94 031
SUM INNKREVDE FELLESKOSTNADER	**1 960 417**

NOTE 3
PERSONALKOSTNADER

Periodiseringskonto arbeidsgiveravgift	-8 460
SUM PERSONALKOSTNADER	**-8 460**

Det har verken vært ansatte eller lønnsutbetalinger i selskapet gjennom året. Selskapet er derav ikke pliktig til å ha tjenestepensjonsordning etter lov om obligatorisk tjenestepensjon. Arbeidsgiveravgiften knytter seg til styrehonoraret.

NOTE 4
STYREHONORAR

Honorar til styret gjelder for perioden 2024/2025	-60 000
SUM STYREHONORAR	**-60 000**

NOTE 5
REVISJONSHONORAR

Revisjon	-13 720
SUM REVISJONSHONORAR	**-13 720**

NOTE 6
DRIFT OG VEDLIKEHOLD

Drift/vedlikehold bygninger	-90 731
Drift/vedlikehold VVS	-10 906
Drift/vedlikehold utvendig anlegg	-58 818
Drift/vedlikehold heisanlegg	-72 622
Drift/vedlikehold fyringsanlegg	-43 339
Drift/vedlikehold brannsikring	-24 020
SUM DRIFT OG VEDLIKEHOLD	**-300 436**

NOTE 7
KOMMUNALE AVGIFTER

Vann- og avløpsgebyr	-368 477
Feie- og tilsynsgebyr	-8 505
Renovasjonsgebyr	-91 345
SUM KOMMUNALE AVGIFTER	**-468 326**

NOTE 8
ENERGI/FYRING

Elektrisk energi	-190 026
Andre fyringskostnader	-50 155
SUM ENERGI / FYRING	**-240 181**

NOTE 9
ANDRE DRIFTSKOSTNADER

Lokalleie	-4 120
Diverse utstyr	-50
Vaktmestertjenester	-118 395
Renhold ved firmaer	-100 538
Snørydding	-32 801
Andre driftskostnader	-838
Trykksaker	-130
Andre kontorkostnader	-1 304
Telefon, annet	-1 485
Porto	-75
Kontingenter	-3 200
Bank- og kortgebyr	-2 782
Øreavrunding	6
SUM ANDRE DRIFTSKOSTNADER	**-265 712**

NOTE 10
FINANSINNTEKTER

Kundeutbytte Gjensidige	31 575
Renter av driftskonto i OBOS-banken	1 719
Renter av sparekonto i OBOS-banken	858
Andre renteinntekter	650
SUM FINANSINNTEKTER	**34 802**

NOTE 11
FINANSKOSTNADER

Pantegjeldsrenter	-479 467
Renter på leverandørgjeld	-75
Andre rentekostnader	-43
SUM FINANSKOSTNADER	**-479 584**

NOTE 12
UDEKKET TAP (NEGATIV EGENKAPITAL)
Udekket tap betyr at egenkapitalen i selskapet er negativ. Det skyldes at selskapet fra stiftelsen og frem til 31.12. i regnskapsåret, har hatt høyere kostnader enn inntekter. Den manglende likviditeten er finansiert ved låneopptak.

I eierseksjonssameier føres ikke verdien av bygget i balansen. Årsaken er at den enkelte sameier, og ikke selve sameiet, står som eier av boligene. Det medfører at all rehabilitering, også evt. påkostning, kostnadsføres i perioden arbeidene utføres. Eventuelle verdiøkninger som følge av tiltakene, tilfaller den enkelte sameier uten at det føres i sameiets balanse. opptaket som gjeld i balansen og nedbetales gjennom fremtidige felleskostnader.

Ved kjøp og salg av bolig er udekket tap (negativ egenkapital) reflektert gjennom fellesgjelden på hver enkelt leilighet.

NOTE 13
PANTE- OG GJELDSBREVLÅN
OBOS-banken AS
Flytende rente
Rentesatsen pr. 31.12.25 var 6,65 %. Løpetiden er 25 år.

Opprinnelig 2024	-6 869 861	
Nedbetalt tidligere	66 086	
Nedbetalt i år	107 492	
		-6 696 283
SUM PANTE- OG GJELDSBREVLÅN		**-6 696 283**

NOTE 14
SKYLDIGE OFFENTLIGE AVGIFTER

Skyldig arbeidsgiveravgift	-8 460
SUM SKYLDIGE OFFENTLIGE AVGIFTER	**-8 460**

NOTE 15
ANNEN KORTSIKTIG GJELD

Annen påløpt kostnad	-98 301
Annen kortsiktig gjeld (styrehonorar)	-60 000
SUM ANNEN KORTSIKTIG GJELD	**-158 301**

Bygdøy Allé 2
0257 Oslo
Postboks 1704 Vika
0121 Oslo

Til årsmøtet i SAMEIET SVOLDERGATE 8

Uavhengig revisors beretning

Konklusjon

Vi har revidert årsregnskapet til SAMEIET SVOLDERGATE 8.

Årsregnskapet består av:

- Balanse per 31. desember 2025
- Resultatregnskap 2025
- Noter til årsregnskapet, herunder et sammendrag av viktige regnskapsprinsipper.

Etter vår mening:

- Oppfyller årsregnskapet gjeldende lovkrav, og
- Gir årsregnskapet et rettvisende bilde av sameiets finansielle stilling per 31. desember 2025, og av dets resultater for regnskapsåret avsluttet per denne datoen i samsvar med regnskapslovens regler og god regnskapsskikk i Norge.

Andre forhold

Budsjettallene som fremkommer i årsregnskapet er ikke revidert.

Grunnlag for konklusjonen

Vi har gjennomført revisjonen i samsvar med International Standards on Auditing (ISA-ene). Våre oppgaver og plikter i henhold til disse standardene er beskrevet nedenfor under Revisors oppgaver og plikter ved revisjonen av årsregnskapet. Vi er uavhengige av sameiet i samsvar med kravene i relevante lover og forskrifter i Norge og International Code of Ethics for Professional Accountants (inkludert internasjonale uavhengighetsstandarder) utstedt av International Ethics Standards Board for Accountants (IESBA-reglene), og vi har overholdt våre øvrige etiske forpliktelser i samsvar med disse kravene. Innhentet revisjonsbevis er etter vår vurdering tilstrekkelig og hensiktsmessig som grunnlag for vår konklusjon.

Ledelsens ansvar for årsregnskapet

Styret og forretningsfører (ledelsen) er ansvarlig for å utarbeide årsregnskapet i samsvar med lov og forskrifter, herunder for at det gir et rettvisende bilde i samsvar med regnskapslovens regler og god regnskapsskikk i Norge. Ledelsen er også ansvarlig for slik intern kontroll som den finner nødvendig for å kunne utarbeide et årsregnskap som ikke inneholder vesentlig feilinformasjon, verken som følge av misligheter eller utilsiktede feil.

Ved utarbeidelsen av årsregnskapet må ledelsen ta standpunkt til sameiet evne til fortsatt drift og opplyse om forhold av betydning for fortsatt drift. Forutsetningen om fortsatt drift skal legges til grunn for årsregnskapet så lenge det ikke er sannsynlig at virksomheten vil bli avviklet.

Revisors oppgaver og plikter ved revisjonen av årsregnskapet

Vårt mål er å oppnå betryggende sikkerhet for at årsregnskapet som helhet ikke inneholder vesentlig feilinformasjon, verken som følge av misligheter eller utilsiktede feil, og å avgi en revisjonsberetning som inneholder vår konklusjon. Betryggende sikkerhet er en høy grad av sikkerhet, men ingen garanti for at en revisjon utført i samsvar med ISA-ene, alltid vil avdekke vesentlig feilinformasjon. Feilinformasjon kan oppstå som følge av misligheter eller utilsiktede feil. Feilinformasjon er å anse som vesentlig dersom den enkeltvis eller samlet med rimelighet kan forventes å påvirke de økonomiske beslutningene som brukerne foretar på grunnlag av årsregnskapet.

For videre beskrivelse av revisors oppgaver og plikter vises det til:
https://revisorforeningen.no/revisjonsberetninger

BDO AS
Ole Jarle Haukvik
statsautorisert revisor
(elektronisk signert)

Penneo Dokumentnøkkel: UP42F-56JNN-06EE5-7UP5J-ABFHP-2M2KJ

BDO AS, et norsk aksjeselskap, er deltaker i BDO International Limited, et engelsk selskap med begrenset ansvar, og er en del av det internasjonale nettverket BDO, som består av uavhengige selskaper i de enkelte land. Foretaksregisteret: NO 993 606 650 MVA.

Signaturene i dette dokumentet er juridisk bindende. Dokument signert med "Penneo™ - sikker digital signatur". De signerende parter sin identitet er registrert, og er listet nedenfor.

"Med min signatur bekrefter jeg alle datoer og innholdet i dette dokument."

Ole Jarle Haukvik
Partner
Serienummer: bankid.no no_bankid:9578-5999-4-1791940
IP: 81.166.xxx.xxx
2026-05-17 19:37:41 UTC

QES

bankID

Penneo Dokumentnøkkel: UP42F-56JNN-06EE5-7UP5J-ABFHP-2M2KJ

Dette dokumentet er signert digitalt via **Penneo.com**. De signerte dataene er validert ved hjelp av den matematiske hashverdien av det originale dokumentet. All kryptografisk bevisføring er innebygd i denne PDF-en for fremtidig validering.

Dette dokumentet er forseglet med et kvalifisert elektronisk segl. For mer informasjon om Penneos kvalifiserte tillitstjenester, se **https://eutl.penneo.com**.

Slik kan du bekrefte at dokumentet er originalt
Når du åpner dokumentet i Adobe Reader, kan du se at det er sertifisert av **Penneo A/S**. Dette beviser at innholdet i dokumentet ikke har blitt endret siden tidspunktet for signeringen. Bevis for de individuelle signatørenes digitale signaturer er vedlagt dokumentet.

Du kan bekrefte de kryptografiske bevisene ved hjelp av Penneos validator, **https://penneo.com/validator**, eller andre valideringsverktøy for digitale signaturer.

Deltagelse på årsmøte 2026

Årsmøtet avholdes 3.06.26
Selskapsnummer: 7747 **Selskapsnavn:** SAMEIET SVOLDERGATE 8

BRUK BLOKKBOKSTAVER

Leilighetsnummer: _____ **Navn på eier(e):** _____

Signatur: _____

Fullmakt

Eier kan møte ved fullmektig. En fullmakt kan trekkes tilbake når som helst.

Eier gir herved fullmakt til:

Fullmektigens navn: _____

OBOS
Eiendomsforvaltning

Standardveien 1
Postboks 393 Alnabru
0614 Oslo

Telefon: 22 86 55 00
E-post: oef@obos.no
www.obos.no

OBOS Follo
Haugenveien 13
1423 Ski

OBOS Østfold
Storgata 5
1607 Fredrikstad

OBOS Rogaland
Laberget 22
4022 Stavanger

OBOS Stor-Bergen
Inger Bang Lunds vei 4
5059 Bergen

OBOS Vestfold
Storgaten 20
3126 Tønsberg

OBOS Innlandet
Vangsvegen 143
2321 Hamar

OBOS Nordvest
Ystenesgata 6B
6003 Ålesund

OBOS Midt-Norge
Ranheimsvegen 9
7044 Trondheim

enova

Energiattest



Adresse **Svoldergata 8A, 0271 OSLO**	
Dato for energimerking **23.09.2026**	Merkenummer **Energiattest-2026-358584**
Bygningskategori **Boligblokker**	Bygningsnummer **80494874**
Gårdsnummer **211**	Bruksnummer **232**
Seksjonsnummer **34**	Bruksenhetsnummer **H0501**



Om energikarakteren

Energikarakteren angir bygningens samlede energitilstand, hensyntatt bla. isolasjonsstandard for bygningskropp, ventilasjons- og oppvarmingsløsning. Energikarakteren er teoretisk beregnet ut fra standardisert bruk, standardiserte ventilasjonsluftmengder og standard referanseklima med utgangspunkt i klimadata fra Oslo-området. Den gjenspeiler ikke nødvendigvis faktisk energibruk, eller hvor høye energikostnader som kan forventes.

Data i denne energiattesten er beregnet ut fra opplysninger som er gitt av boligeier eller den boligeier har gitt fullmakt. Der opplysninger ikke er oppgitt, brukes typiske standardverdier for den aktuelle bygningstypen og byggeår.

Boliginformasjon

Byggeår **1938**	Bygningstype **Leilighet**
Bruksareal **136,0 m²**	Oppvarmet bruksareal **121,0 m²**
Oppvarmet etasje **1**	Bygningsmateriale **Betong**
Oppvarming **Varmepumpe, Ved**	
Ventilasjon **Periodisk avtrekk**	

Grunnlag for energikarakteren

Energikarakter bestemmes av beregnet vektet levert energi i standard referanseklima med utgangspunkt i klimadata fra Oslo-området, og norsk standard for beregning av bygningers energi- og effektbehov (NS 3031:2025), der ulike energibærere vektes ulikt. Fjernvarme og bioenergi avlaster kraftnettet og vektes derfor gunstig.

Beregnet klimakorrigert vektet levert energi

kWh/m² per år **148,90**

Svoldergata 8A, 0271 OSLO

Energi

Beregnet klimakorrigert vektet levert energi

Energikarakteren er basert på en teoretisk beregning av boligens energibruk. I beregningen er bruksmønster, varmtvannsbehov, belysning, utstyr, innetemperatur og utendørs klima standarisert, slik at boligers energieffektivitet kan sammenlignes uavhengig av bruk og geografisk plassering. Ulike varmeforsyninger er i beregningen multiplisert med faktorer der fornybar energi som avlaster kraftsystemet (fjernvarme og bioenergi) er vektet gunstig. Dette gjør at energikarakteren ikke direkte reflekterer energikostnadene.

Grenseverdier er oppgitt i kWh per kvadratmeter per år.

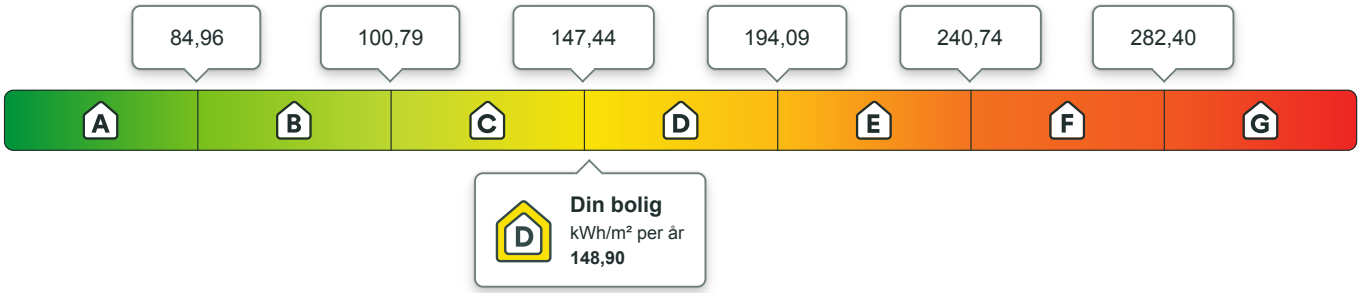

Beregnet årlig netto levert energi i lokalt klima

På energiattesten oppgis også beregnet levert energi uten vekting, fratrukket evt. eksport av energi, og med typiske temperaturforhold der boligen er lokalisert. Dette vil gi en bedre indikasjon for kjøpt energi, men man må fremdeles ta hensyn til hvordan boligen brukes.

kWh per år	kWh/m² per år
18 016,95	**148,90**

Eier av eldre og dårlig isolerte boliger kan ofte oppleve at beregnet energibruk er høyere enn faktisk, målt forbruk. Det kan skyldes blant annet lavere innetemperatur i deler av boligen, lavere ventilasjonsluftmengde (luftskifte) eller mindre forbruk av varmtvann enn det som er forutsatt i standardverdiene i beregningen. Det kan også skyldes at der opplysninger ikke er oppgitt fra boligeiers side, benytter energimerkesystemet typiske / noe konservative verdier ut i fra bygningstype og byggeår.

Om energimerket

Enova er ansvarlig for energimerkeordningen. Energimerket beregnes på grunnlag av oppgitte opplysninger om boligen. For informasjon som ikke er oppgitt, brukes typiske standardverdier for den aktuelle bygningstypen fra tidsperioden den ble bygd i. Beregningsmetodene for energikarakteren baserer seg på NS 3031:2025.

https://www.enova.no/energimerking

Spørsmål om energiattesten

Spørsmål om energiattesten, energimerkeordningen eller gjennomføring av energieffektivisering og tilskuddsordninger kan rettes til Enova.

For ytterligere råd og veiledning om effektiv energibruk se våre nettsider.

https://www.enova.no



Svoldergata 8A, 0271 OSLO

Detaljering

Angivelse av om boligeier ved energimerking har valgt å gi detaljert opplysninger om det følgende tema. Hvis “nei” betyr det at energimerkesystemet benytter verdier typiske for tidsperioden boligen ble bygget.

Bygningsform **Ja**	Vegger **Ja**
Vindu **Ja**	Gulv **Nei**
Takkonstruksjon **Nei**	Ytterdører **Nei**
Solceller **Nei**	Lekkasjetall **Nei**

Svoldergata 8A, 0271 OSLO

Tiltak

Tiltak på varmeanlegg

Tiltak 1: Individuell varmemåling i flerbolighus

Dersom det ikke er system for individuell måling og avregning av varme og varmtvann, bør dette vurderes innført. Med dette betaler den enkelte husstand kun for sitt faktiske forbruk, noe som vil gi en rettferdig fordeling av kostnadene, og som også motiverer til energisparing. Det må monteres nødvendig målerutstyr i varmesentralen, på varmekurser og i hver leilighet. Det finnes forskjellige løsninger og utstyr, det kan være med manuell avlesning i leilighetene, eller elektroniske målere som overfører forbruksverdier trådløst.Leverandør avleser årlig(eller oftere) alle måledata og utarbeider avregninger for alle leiligheter.

Tiltak 2: Isolering av varmerør, ventiler, pumper

Eventuelle rørnett, rørbend, ventiler, pumpehus etc som er uisolerte bør isoleres for å redusere unødvendig varmetap. På ventiler og komponenter kan det monteres avtagbare isoleringsputer. Det vil da i tillegg være enklere å oppnå ønsket turtemperatur i hele anlegget.

Tiltak 3: Montering av peisinnsats i åpen peis

I åpen peis (murt peis uten støpejernsinnsats og uten dører) utnyttes kun 10-30 % av energiinnholdet i veden. Ved å montere et lukket, rentbrennende ildsted (peisinnsats med tette dører) reduseres varmetapet og energien i veden utnyttes mer effektivt - opptil 75 % virkningsgrad. I tillegg reduseres røykgassforurensning og utslippene med inntil 90 %.

Brukertiltak

Tiltak 4: Redusér innetemperaturen

Ha en moderat innetemperatur, for hver grad temperatursenkning reduseres oppvarmingsbehovet med 5 %. Mennesker er også varmekilder; jo flere gjester – desto større grunn til å dempe varmen. Ha lavere temperatur i rom som brukes sjelden eller bare deler av døgnet. Montér tetningslister rundt trekkfulle vinduer og dører (kan sjekkes ved bruk av myggspiral/røyk eller stearinlys). Sett ikke møbler foran varmeovner, det hindrer varmen i å sirkulere. Trekk for gardiner og persienner om kvelden, det reduserer varmetap gjennom vinduene.

Tiltak 5: Slå av lyset og bruk sparepærer

Slå av lys i rom som ikke er i bruk. Utnytt dagslyset. Bruk sparepærer, spesielt til utelys og rom som er kalde eller bare delvis oppvarmet.

Tiltak 6: Fyr riktig med ved

Bruk tørr ved, god trekk, og legg ikke i for mye av gangen. Fyring i åpen peis er mest for kosens skyld. Hold spjeldet lukket når ovnen/peisen ikke er i bruk.

Tiltak 7: Tiltak utendørs

Monter urbryter (koblingsur) på motorvarmeren slik at den ikke står på mer enn nødvendig. Skift til sparepærer. Sparepærer på 5, 7, 11, 15, og 20 W tilsvarer glødelamper på henholdsvis 25, 40, 60, 75 og 100 W, og de varer dessuten lenger, 8.000-15.000 timer mot 1.000-2.500 timer for glødelamper. Det kan monteres fotocelle på utebelysningen slik at det automatisk går av/på etter dagslyset/mørket. Eller det kan monteres bevegelsessensor slik at lyset kun går på ved bevegelse og slås av automatisk etter forhåndsinnstilt tid. For snøsmelteanlegg som kun er manuelt styrt av/på eller ift. lufttemperatur kan det installeres automatikk slik at snøsmelteanlegget både er temperatur- og nedbørsstyrt dvs. når det registreres nedbør og kulde samtidig.

Tiltak 8: Vask med fulle maskiner

Fyll opp vaske- og oppvaskmaskinen før bruk. De fleste maskiner bruker like mye energi enten de er fulle eller ikke.

Tiltak 9: Spar strøm på kjøkkenet

Ikke la vannet renne når du vasker opp eller skyller. Bruk kjeler med plan bunn som passer til platen, bruk lokk, kok ikke opp mer vann enn nødvendig og slå ned varmen når det har begynt å koke. Slå av kjøkkenventilatoren når det ikke lenger er behov. Bruk av microbølgeovn til mindre mengder mat er langt mer energisparende enn komfyren. Tin frossenmat i kjøleskapet.Kjøl - og frys skal avrimes ved behov for å hindre unødvendig energibruk og for høy temperatur inne i skapet / boksen (nye kjølekap har ofte automatisk avriming). Fjern støv på kjøleribber og kompressor på baksiden. Slå av kaffetraker når kaffen er ferdig traktet og bruk termos. Oppvaskmaskinen har innebygde varmeelementer for oppvarming av vann og skal kobles til kaldvannet, kobles den til varmtvannet øker energibruken med 20 - 40 % samtidig som enkelte vaske - og skylleprosesser foregår i feil temperatur.

Tiltak 10: Følg med på energibruken i boligen

Gjør det til en vane å følge med energiforbruket. Les av måleren månedlig eller oftere for å være bevisst energibruken. Ca halvparten av boligens energibruk går til oppvarming.

Tiltak 11: Velg hvitevarer med lavt forbruk

Når du skal kjøpe nye hvitevarer så velg et produkt med lavt strømforbruk. Produktene deles inn i energiklasser fra A til G, hvor A er det minst energikrevende. Mange produsenter tilbyr nå varer som går ekstra langt i å være energieffektive. A+ og det enda bedre A++ er merkinger som har kommet for å skille de gode fra de ekstra gode produktene.

Tiltak 12: Bruk varmtvann fornuftig

Bytt til sparedusj hvis du ikke har. For å finne ut om du bør bytte til sparedusj eller allerede har sparedusj kan du ta tiden på fylling av ei vaskebøtte; nye sparedusjer har et forbruk på kun 9 liter per minutt. Ta dusj i stedet for karbad.Skift pakning på dryppende kraner.Dersom varmtvannsberederen har nok kapasitet kan temperaturen i berederen reduseres til 70gr.

Tiltak 13: Luft kort og effektivt

Ikke la vinduer stå på gløtt over lengre tid. Luft heller kort og effektivt, da får du raskt skifta lufta i rommet og du unngår nedkjøling av gulv, tak og vegger.

Tiltak 14: Slå el.apparater helt av

Elektriske apparater som har stand-by modus trekker strøm selv når de ikke er i bruk, og må derfor slås helt av.

Tiltak utendørs

Tiltak 15: Termostat- og nedbørsstyring av snøsmelteanlegg

Snøsmelteanlegget er kun manuelt styrt, eller styres kun etter lufttemperatur. Det installeres automatikk slik at snøsmelteanlegget både er temperatur- og nedbørsstyrt. Det kan være i form av en temperatur- og snøføler i bakken, med temperatur - og fuktføler i luften.Snøsmelteanlegget aktiveres kun ved behov dvs.når det registreres nedbør og kulde samtidig.

Tiltak 16: Skifte til sparepærer på utebelysning

Sparepærer på 5, 7, 11, 15, og 20 W tilsvarer glødelamper på henholdsvis 25, 40, 60, 75 og 100 W. Sparepærer gir like mye lys som vanlige glødelamper, men bruker bare rundt 20% av energien. De varer dessuten lenger, 8.000-15.000 timer mot 1.000 - 2.500 timer for glødelamper.

Tiltak 17: Montere urbryter på motorvarmer

Det monteres urbryter (koblingsur) på motorvarmeren slik at den ikke står på mer enn nødvendig.

Tiltak 18: Montere automatikk på utebelysning

Det kan monteres fotocelle på utebelysningen slik at det automatisk går av/på etter dagslyset/mørket. Eller det kan monteres bevegelsessensor slik at lyset kun går på ved bevegelse og slås av automatisk etter forhåndsinnstilt tid.

Tiltak på luftbehandlingsanlegg

Tiltak 19: Skifte avtrekksvifte på bad til ny med fuktstyring

Dersom avtrekksvifte på bad kun har manuell styring av/på kan det vurderes å montere ny avtrekksvifte med fuktstyring, dvs. at den starter/stopper automatisk ved behov avh. av luftens relative fuktighet og reduserer den totale luftutskiftningen og dermed varmetapet.

Tiltak 20: Montere blafrespjeld på kjøkkenventilator

Dersom kjøkkenventilator ikke har blafrespjeld, bør dette monteres for å redusere luftutskiftningen og dermed varmetapet.

Bygningsmessige tiltak

Tiltak 21: Etterisolering av yttervegg

Yttervegg etterisoleres. Metode avhenger av dagens løsning. For å sjekke vindtetting av yttervegg anbefales termografering og tetthetsprøving.

Tiltak 22: Tetting av luftlekkasjer

Det kan være utettheter i tilslutning mellom bygningsdeler, rundt vinduer/dører og ved gjennomføringer som bør tettes. Aktuelle tettematerialer er f.eks. bunnfyllingslist med fugemasse, fugeskum eller strimler av vindsperre. Utettheter ved tilslutninger mellom bygningsdeler kan være kompliserte å tette, og må ofte utføres i sammeheng med etterisoleringstiltak.

Tiltak 23: Tetting av luftlekkasjer

Det kan være utettheter i tilslutning mellom bygningsdeler, rundt vinduer/dører og ved gjennomføringer som bør tettes. Aktuelle tettematerialer er f.eks. bunnfyllingslist med fugemasse, fugeskum eller strimler av vindsperre. Utettheter ved tilslutninger mellom bygningsdeler kan være kompliserte å tette, og må ofte utføres i sammeheng med etterisoleringstiltak.

Tiltak 24: Montering tetningslister

Luftlekkasjer mellom karm og ramme på vinduer og mellom karm og dørblad kan reduseres ved montering av tetningslister. Lister i silikon- eller EPDM-gummi gir beste resultat.

Tiltak 25: Termografering og tetthetsprøving

Bygningens lufttetthet kan måles ved hjelp av metode for tetthetsmåling av hele eller deler av bygget. Termografering kan også benyttes for å kartlegge varmetap og lekkasjepunkter. Metodene krever spesialutstyr og spesialkompetanse og må utføres av fagfolk.

Tiltak 26: Isolering av gulv mot kald kjeller / kryprom

Det fins flere løsninger for etterisolering av gulv mot kald kjeller eller kryperom. Utførelse/metode avhenger av dagens løsning. Vindsperre etableres på kald side.

EGENERKLÆRINGSSKJEMA

Dato: 09.09.2026

Til orientering vil dette skjema være en del av salgsoppgaven

Meglerfirma	Boa EM Oslo Vest	Oppdragsnr.	1-26-0096
Addresse	Svoldergata 8 A		
Postnr.	0271	Sted	OSLO
Selgers navn	Alexander Huitfeldt		
Selgers navn	Iselin Helmich Pedersen		

SPØRSMÅL FOR ALLE TYPER EIENDOMMER (spørsmål som besvares med «Ja», skal beskrives nærmere i «Beskrivelse»)

Innledende informasjon om salg av boligen

Er det dødsbo?

☑ Nei ☐ Ja

Salg ved fullmakt?

☑ Nei ☐ Ja

Har du kjennskap til eiendommen?

☐ Nei ☑ Ja

Når kjøpte du boligen?

08/24

Hvor lenge har du bodd i boligen?:

1

Har du bodd i boligen siste 12 mnd?

☐ Nei ☑ Ja

I hvilket forsikringsselskap har du tegnet villa/husforsikring?:

Protector

Våtrom

1. Kjenner du til om det er feil ved våtrom, for eksempel sprekker, lekkasje, råte, lukt eller soppskader?

☑ Nei ☐ Ja

Initialer selger:
A H
I H

Initialer kjøper (ved oppgjørsoppdrag):

2. Kjenner du til om det er utført arbeid på våtrom?

☐ Nei ☑ Ja, kun av faglært ☐ Ja, både av faglært og ufaglært ☐ Ja, kun av ufaglært

Beskriv hva som er utført av faglært, og av hvem:

Totalrenovert bad i 2025 inkl. sluk og membran. Utført av Ellingard AS

Har du dokumenter fra de som utførte arbeidet som viser eller beskriver hva som ble utført, og av hvem?

☐ Nei ☑ Ja

Beskriv dokumentene og legg ved kopi:

Membran sjekkliste utført av Promembran. Sjekkliste våtrom utført av Ellingard.

3. Ble det lagt nytt tettesjikt/membran?

☐ Nei ☑ Ja

Beskriv arbeidet som er utført:

Ble lagt Protan toppmembran

4. Ble sluk skiftet?

☐ Nei ☑ Ja

Beskriv arbeidet som er utført:

Nytt sluk

5. Har det blitt utført elektriske arbeider på våtrom, som for eksempel nye varmekabler, nytt el uttak eller liknende?

☐ Nei ☑ Ja, kun av faglært ☐ Ja, både av faglært og ufaglært ☐ Ja, kun av ufaglært

Beskriv hva som er utført av faglært, og av hvem:

Varmekabler i gulv. Satt opp belysning, avtrekksvifte med fuktsensor samt stikk. Nye brytere og termostat.

Har du dokumenter fra de som utførte arbeidet som viser eller beskriver hva som ble utført, og av hvem?

☐ Nei ☑ Ja

Beskriv dokumentene og legg frem kopi:

Samsverserklæring for varmekabler/elektro.

Vann/Avløp/Rør

6. Kjenner du til om det er feil på vann/avløp, herunder rørbrudd?

☑ Nei ☐ Ja

7. Kjenner du til om det har vært tilbakeslag, tett sluk eller lignende?

☑ Nei ☐ Ja

8. Kjenner du til om det har vært utført arbeider på vann/avløp/rør?

☐ Nei ☑ Ja, kun av faglært ☐ Ja, både av faglært og ufaglært ☐ Ja, kun av ufaglært

Beskriv hva som er utført av faglært, og av hvem:

Byttet sluk ifm. renovering av bad samt koblet på vann/avløp på kjøkken og vaskemaskin i tilstøtende rom. Alt koblet på samme avløpsrør.

Har du dokumenter fra de som utførte arbeidet som viser eller beskriver hva som ble utført, og av hvem?

☐ Nei ☑ Ja

Beskriv dokumentene og legg frem kopi:

Se dokumentasjon våtrom

9. Kjenner du til om det har vært utført kontroll på vann/avløp/rør?

☑ Nei ☐ Ja

10. Kjenner du til om eiendommen har privat vannforsyning eller avløp, som septik, pumpekum, avløpskvern eller liknende?

☑ Nei ☐ Ja

Yttertak

11. Kjenner du til om det er feil/utettheter/lekkasje fra tak/takrenner/nedløp/beslag?

☑ Nei ☐ Ja

12. Kjenner du til om det er utført arbeid på taktekking/takrenner/beslag?

☑ Nei ☐ Ja, kun av faglært ☐ Ja, både av faglært og ufaglært ☐ Ja, kun av ufaglært

Piper og ildsteder

13. Kjenner du til om det er problemer med mur/pipe/ildsted, for eksempel dårlig trekk, sprekker, pålegg, fyringsforbud, innkledd pipe eller liknende?

☐ Nei ☑ Ja

Beskrivelse:

Ikke beste trekk i peis, men fungerer fint. Fugene skulle kanskje vært gjort noe mer. Vi har brukt peisen uten noe problem riktignok.

Mur/Fundament/Skjevheter

14. Kjenner du til om det er sprekker i mur/skjeve gulv/setningsskader eller liknende?

☑ Nei ☐ Ja

Terrasser/Fasader/Vinduer

Initialer selger:
A H
I H

Initialer kjøper (ved oppgjørsoppdrag):

15. Kjenner du til om det er feil/utettheter/lekkasje i terrasser/fasade/vinduer?

☑ Nei ☐ Ja

16. Kjenner du til om det er utført arbeid på terrasser/fasade/vinduer?

☐ Nei ☑ Ja, kun av faglært ☐ Ja, både av faglært og ufaglært ☐ Ja, kun av ufaglært

Beskriv hva som er utført av faglært, og av hvem:

Termisk brudd i et vindusglass. Byttet på forsikring av Pedersens glass-service AS.

Har du dokumenter fra de som utførte arbeidet som viser eller beskriver hva som ble utført, og av hvem?

☐ Nei ☑ Ja

Beskriv dokumentene og legg frem kopi:

Byttet glass i et vindu i stuen.

Kjeller/Underetasje/Krypkjeller

Har boligen underetasje, kjeller eller krypkjeller?

☑ Nei ☐ Ja

18. Har det vært utført arbeid i forbindelse med drenering?

☑ Nei ☐ Ja, kun av faglært ☐ Ja, både av faglært og ufaglært ☐ Ja, kun av ufaglært

Loft

Har boligen loft?

☑ Nei ☐ Ja

Elektrisk Anlegg

21. Kjenner du til om det er feil ved det elektriske anlegget?

☑ Nei ☐ Ja

22. Kjenner du til om det har vært utført arbeider på el-anlegget?

☐ Nei ☑ Ja, kun av faglært ☐ Ja, både av faglært og ufaglært ☐ Ja, kun av ufaglært

Beskriv hva som er utført av faglært, og av hvem:

Trukket om alt elektrisk ifm. oppussing. Nye stikk med jord, nye LED spotter, nye brytere osv. Lagt opp nye kurser til kjøkken og vaskemaskin.

Har du dokumenter fra de som utførte arbeidet som viser eller beskriver hva som ble utført, og av hvem?

☐ Nei ☑ Ja

Beskriv dokumentene og legg frem kopi:

Risikovurdering. Sluttkontroll. Samsvarserklæring.

23. Kjenner du til om det elektriske anlegget har vært undersøkt eller kontrollert av el-takstmann, el-installatør, eller det lokale el-tilsynet?

☐ Nei ☑ Ja

Av hvem?:

Elvia AS DLE

Er eventuelle avvik blitt utbedret?:

Ja

Installasjoner (klimaanlegg, ventilasjon osv.)

24. Kjenner du til om det er feil ved slike installasjoner

☑ Nei ☐ Ja

25. Kjenner du til om det har vært utført arbeider på slike installasjoner?

☑ Nei ☐ Ja, kun av faglært ☐ Ja, både av faglært og ufaglært ☐ Ja, kun av ufaglært

26. Kjenner du til om det har vært utført kontroll av slike installasjoner?

☑ Nei ☐ Ja

Oljetank

27. Kjenner du til om det er nedgravd oljetank på eiendommen?

☑ Nei ☐ Ja

28. Kjenner du til om det foreligger pålegg fra kommunen om å fjerne oljetanken?

☑ Nei ☐ Ja

29. Kjenner du til om kommunen har gitt dispensasjon til at oljetanken kan bli liggende? For eksempel ved at den tømmes/saneres eller fylles igjen?

☑ Nei ☐ Ja

Offentlige godkjenninger og utleiedel

30. Kjenner du til om det er innredet/bruksendret/bygget ut/lagt gulv/kledd vegger i andre deler av boligen?

☑ Nei ☐ Ja

31. Kjenner du til andre endringer, som tilbygg, garasje, terrasse/balkong/veranda, bruksendring, fasadeendringer?

☑ Nei ☐ Ja

32. Selges boligen med utleiedel, leilighet, hybel, eller tilsvarende?

☑ Nei ☐ Ja

Radon

35. Er det foretatt radonmåling?

☑ Nei ☐ Ja

Garasje/Carport

Har boligen garasje eller carport?

☐ Nei ☑ Ja

36. Kjenner du til om det er feil/utettheter/lekkasje ved garasje/carport?

☐ Nei ☑ Ja

Beskrivelse:

Noe saltutslag i tak på garasje. Må nok påregne at garasjetak må utbedres. *Garasjeplassen er en egen eierseksjon, Snr. 35, som evt. kan kjøpes separat.

37. Kjenner du til om det er utført arbeid på garasje/carport?

☐ Nei ☑ Ja, kun av faglært ☐ Ja, både av faglært og ufaglært ☐ Ja, kun av ufaglært

Beskriv hva som er utført av faglært, og av hvem:

Byttet garasjeport og portmotor

Har du dokumenter fra de som utførte arbeidet som viser eller beskriver hva som ble utført, og av hvem?

☐ Nei ☑ Ja

Forklar:

Kvittering

Kjenner du til om garasje/carport, og eventuelle innredning/endringer av dem, er godkjent hos bygningsmyndighetene?

☐ Nei ☑ Ja

Øvrige arbeider ved boligen (Skaderapporter, tilstandsvurderinger og arealmålinger)

38. Kjenner du til om det foreligger skaderapporter, tilstandsvurderinger eller målinger eller lignende om boligen, og hvor skaden og eventuell følgeskade, etter hva du vet, ikke er utbedret?

☑ Nei ☐ Ja

39. Kjenner du til om det foreligger brukstillatelser eller ferdigattester for boligen, eiendommen og utførte tiltak?

☐ Nei ☑ Ja

Beskrivelse:

Ferdigattest for oppdeling av en leilighet til to der seksjon 34 ble opprettet.

Planer og offentlige godkjenninger

40. . Kjenner du til om det er forslag eller vedtatte reguleringsplaner/andre planer, nabovarsler/byggegodkjenninger/byggeplaner eller andre offentlige vedtak som kan medføre endinger i bruken av eiendommen eller eiendommens omgivelser?

☐ Nei ☑ Ja

Beskrivelse:

Plan for Filipstad der oppbevaring av tog opphører og togskinnene i front av bygget er avsatt til grøntområde/park.

41. Kjenner du til om det er påbud/heftelser/krav/manglende tillatelser ved eiendommen?

☑ Nei ☐ Ja

42. Kjenner du til om det er forhold i nabolaget som medfører plager eller sjenanse som det kan være relevant for kjøper å vite om?

☑ Nei ☐ Ja

Andre relevante forhold

43. Kjenner du til om ufaglærte har utført arbeid på eiendommen som normalt bør utføres av faglærte, utover det som er nevnt tidligere (for eksempel murerarbeid, tømrerarbeid osv.)?

☑ Nei ☐ Ja

44. Kjenner du til andre forhold av betydning som kan være relevant for kjøper å vite om for eksempel flom, rasfare, skred, grunnforhold, tinglyste forhold, private avtaler og liknende?

☑ Nei ☐ Ja

Spørsmål for bolig i sameie/borrettslag/boligaksjeselskap

45. Kjenner du til om du har selvstendig vedlikeholdsansvar for fellesarealer slik som yttertak, drenering, loft, kjeller, balkong, veranda, terrasse, bod osv.?

☑ Nei ☐ Ja

46. Kjenner du til vedtak/forslag som kan medføre økte felleskostnader/fellesgjeld? For eksempel oppussing, vedlikehold eller nybygging?

☑ Nei ☐ Ja

47. Kjenner du til om det er sopp/råte/mugg i deler av eiendommen?

☑ Nei ☐ Ja

48. Kjenner du til om det er innsekter/skadedyr i eiendommen som skjeggkre, maur, biller, mus, rotter eller liknende?

☑ Nei ☐ Ja

49. Kjenner du til om sameiet/borettslaget/selskapet er involvert i tvister av noe slag?

☑ Nei ☐ Ja

50. Kjenner du til om det har vært utfordringer med å etablere bil-lader?

☑ Nei ☐ Ja

Tilleggskommentar

Har du inngått avtale om Norgespris på strøm?

☐ Nei ☑ Ja

Initialer selger:
A H
I H

Initialer kjøper (ved oppgjørsoppdrag):

Jeg bekrefter at opplysningene er gitt etter beste skjønn. Jeg er kjent med at dersom jeg har gitt ufullstendige, uriktige eller misvisende opplysninger om eiendommen, vil forsikringsselskapet kunne søke hel eller delvis regress for sine utbetalinger eller redusere sitt ansvar helt eller delvis, jfr. vilkår for boligselgerforsikring punkt 7.1 og forsikringsavtaleloven kapittel 4.

Jeg er orientert om mitt mulige ansvar som selger etter avhendingsloven, eventuelt etter kjøpsloven (aksjeboliger), og om forsikringsgiver sitt boligselgerforsikringstilbud.

Jeg er klar over at avtale om forsikring er bindende. Jeg er også klar over at premietilbudet først kan påberopes når boligen er solgt (budaksept). Premietilbudet som er gitt av megler er bindende for forsikringsgiver i 6 – seks – måneder fra oppdragsinngåelse med megler.

Etter dette vil premien og forsikringsvilkårene kunne justeres. Når premietilbudet ikke lenger er bindende for forsikringsselskapet må egenerklæringsskjemaet signeres på nytt og eventuelle endringer påføres. Det vil da være forsikringspremien og forsikringsvilkårene på ny signeringsdato som legges til grunn.

Det kan ikke tegnes boligselgerforsikring ved følgende salg:

1. mellom ektefeller eller slektninger i rett oppstigende eller nedstigenede linje, søsken, eller
2. mellom personer som bor eller har bodd på boligeiendommen og/eller
3. når salget skjer som ledd i sikredes næringsvirksomhet/er en næringseiendom
4. etter at boligeiendommen er lagt ut for salg.
5. ved salg av helårs- og fritidsbolig er det krav til at det foreligger tilstandsrapport i henhold til Forskrift til avhendingslova (tryggere bolighandel).

Forsikringsselskapet kan ved skriftlig samtykke akseptere tegning av forsikring også i ovennevnte tilfeller. Dersom forsikringsselskapet ikke har gitt skriftlig samtykke, kan erstatningen bortfalle. Ved oppgjørsoppdrag trer forsikringen i kraft når kontrakten er signert av begge parter, begrenset til siste 12 måneder før overtakelse. Forøvrig oppfordrer selger potensielle kjøpere til å undersøke eiendommen grundig, jf avhendigsloven § 3-10 og kjøpsloven § 20 (aksjeboliger). Gyldig forsikring forutsetter at det for helårs- og fritidsbolig foreligger tilstandsrapport som er i henhold til Forskrift til avhendingslova (tryggere bolighandel)

☑ Jeg ønsker boligselgerforsikring, og bekrefter å ha mottatt og lest forsikringsvilkårene og informasjonsbrosjyre til selger i forbindelse med kjøp av boligselgerforsikring. Forsikringen trer i kraft på det tidspunkt det foreligger en budaksept mellom partene, begrenset til tolv måneder før overtakelse. Ved oppgjørsoppdrag trer forsikringen i kraft når kontrakten er signert av begge parter, begrenset til siste 12 måneder før overtakelse. Jeg bekrefter med dette at eiendommen ikke er en næringseiendom, at den ikke selges som ledd i næringsvirksomhet eller mellom ektefeller i rett oppstigende eller nedstigende linje, søsken, eller mellom personer som bor eller har bodd på boligeiendommen. Gyldig forsikring forutsetter at det foreligger tilstandsrapport som er i henhold til Forskrift til avhendingslova (tryggere bolighandel). Forsikringen er ugyldig dersom den tegnes i strid med forsikringsvilkårene. Jeg er oppmerksom på at eiendomsmegler ikke har fullmakt til å gjøre unntak fra ovennevnte begrensninger. Jeg er oppmerksom på at 8 % av totalt forsikringspremie er honorar til Söderberg & Partners og at i de tilfeller Söderberg & Partners behandler klientmidler på mine vegne, plikter Söderberg & Partners å håndtere klientmidlene i tråd med kravene som følger av lov og forskrift. Eventuelle renter av midler på klientkonto, tilfaller Söderberg & Partners.

☐ Jeg ønsker ikke å tegne boligselgerforsikring.

☐ Jeg har ikke mulighet til å tegne boligselgerforsikring iht. vilkår.

Dato 09.09.2026

Signert av *Alexander Huitfeldt*

Signert av *Iselin Helmich Pedersen*

Initialer selger:
A H
I H

Initialer kjøper (ved oppgjørsoppdrag):

Norsk takst

Tilstandsrapport

Svoldergata 8 A, 0271 OSLO

OSLO kommune

gnr. 211, bnr. 232, snr. 34

Sum areal alle bygg: BRA: 136 m² BRA-i: 121 m²



Befaringsdato: 04.09.2026 **Rapportdato:** 23.09.2026 **Oppdragsnr.:** 12018-26116 **Eiendomsverdi ref nr:** GV1400

Autorisert foretak: Alpha Taksering AS **Sertifisert Takstingeniør:** Jan Nicolai Aamot

ALPHA TAKSERING

Rapporten kan brukes i inntil ett år etter rapportdato, og kan ikke gjenbrukes ved flere boligsalg i denne perioden.
Skjer det endringer, oppstår skader også videre på boligen, bør du som selger be om oppdatert rapport.

Norsk takst

Norsk takst er bransjeorganisasjonen for landets takstforetak, med om lag 1000 sertifiserte medlemmer fordelt på omtrent 700 bedrifter. I boligomsetningen regnes takstrapportene som et helt avgjørende element i den informasjonen som gjøres tilgjengelig for kjøper. Årlig leverer medlemmene rundt 90 000 tilstandsrapporter på bolig. Det gir en unik oversikt over norske boliger, og bidrar til at alle oppdrag kan utføres med utgangspunkt i erfaringsbasert kvalitet.

Norsk takst er opptatt av at boligomsetningen skal være trygg. Det stilles høye krav til utdanning, fagkunnskap og yrkesetikk. Norsk taksts medlemmer opptrer uavhengig av andre bransjeaktører. Bygningssakkyndige fakturerer sine tjenester uten hensyn til hvilken pris som oppnås, og skal heller ikke på annen måte ha noen egeninteresse knyttet til handelen.

Norsk takst arbeider for en tryggere og mer oversiktlig boligomsetning, og har en sentral rolle i utviklingen av standarder, regelverk og faglige prinsipper både i og utenfor Norge. Organisasjonen representerer bransjen i den europeiske organisasjonen TEGOVA, noe som bidrar til at takstingeniører og bygningssakkyndige i Norge tidlig kan tilpasse seg nye krav og bransjetrender. Norsk takst bidrar også i næringspolitisk sammenheng, og har vært en pådriver for at lover og regler skal styrke forbrukernes trygghet i boligomsetningen.

ALPHA TAKSERING AS

Rapportansvarlig



Jan Nicolai Aamot
Uavhengig Takstingeniør
jan.nic@taksering.as
930 44 336

Dette trenger du å vite om tilstandsrapporten



Hva er en tilstandsrapport?

En tilstandsrapport beskriver synlige skader/avvik eller tegn på skader/avvik på boligen. Rapporten fremhever vanligvis ikke positive egenskaper ved boligen.



Hva vurderer en bygningssakkyndig?

Den bygningssakkyndige vurderer boligen ut fra hva man kan forvente av en bygning av samme alder og type. Vurderingen gjøres som regel mot hvordan det var vanlig å bygge og regler som gjaldt da boligen ble oppført (søknadstidspunktet). Forhold som er vanlige for bygningens alder, slik som slitasje etter normal bruk regnes ikke som avvik.



Hva inneholder tilstandsrapporten?

Den bygningssakkyndige undersøker rom og bygningsdeler slik det kommer frem av forskrift til avhendingsloven (tryggere bolighandel). Tilstandsrapporten inneholder avvik som den bygningssakkyndige kan se, samt andre enkle undersøkelser der det kommer frem av forskriften. Målinger eller andre undersøkelser, der disse utføres, skjer ved stikkprøver på utvalgte, tilgjengelige bygningsdeler og overflater, og er ikke en fullstendig kontroll mot byggeregler som gjelder i dag. Det gjøres ikke nærmere undersøkelser slik som åpning av vegger eller andre bygningsdeler. I vegg mot våtrom og rom under terreng skal det i utgangspunktet borres et hull for å gjøre enkle undersøkelser, slik som fuktsøk.

Når du kjøper en brukt bolig

Når du kjøper en brukt bolig, er det viktig å være klar over at dette ikke kan sammenlignes med å kjøpe en ny bolig. Boligen kan være bygget på en annen måte enn det som er vanlig i dag, uten at det i seg selv betyr at det foreligger en feil eller et avvik. Bygninger svekkes over tid og utsettes for slitasje blant annet på grunn av bruk og vær og vind. Slik vanlig slitasje er normalt ikke en feil eller et avvik, og gir som utgangspunkt ikke dårligere tilstandsgrad så lenge funksjonen er ivaretatt. Mange boliger fornyes helt eller delvis, noen i flere omganger, eller det oppføres tilbygg. For boliger som er pusset opp eller endret, er det særlig viktig å merke seg at fornyelse av overflater ikke nødvendigvis betyr at bygningsdeler under er forbedret.

Vurdering mot byggeregler

Den bygningssakkyndige vurderer boligen mot hvordan det var vanlig å bygge og regler som gjaldt på søknadstidspunktet. Den bygningssakkyndige ser etter avvik som har betydning for og som reduserer boligens funksjon og verdi, og som kommer frem av forskrift til avhendingslova (tryggere bolighandel).

Noen bygningsdeler og forhold vil den bygningssakkyndige vurdere mot dagens regelverk. Etter dagens regelverk vil disse kunne få avvik og/eller TG2 eller TG3 uten at det nødvendigvis er krav om at avviket utbedres. Dette kan gjelde sluk, tettesjikt og fall på bad og vaskerom, forhold som gjelder sikkerhet mot brann, rekkverk, trapper osv.

Tilstandsrapporten beskriver ikke hele boligen

NÅR RAPPORTEN FØLGER MINIMUMSKRAVENE, OMFATTER DEN FOR EKSEMPEL IKKE

• vanlig slitasje og normal vedlikeholdstilstand • bagatellmessige forhold som ikke påvirker bygningens bruk eller verdi vesentlig • etasjeskillere • frittstående tilleggsbygg for eksempel garasje, bod, uthus, naust (om frittstående byggverk med boligfunksjoner og innrettet for varig opphold omfattes av minimumskravet, må vurderes konkret i det enkelte tilfellet) • innvendige og utvendige trapper • støttemurer • skjulte installasjoner • installasjoner utenfor bygningen • funksjonstesting av el- og VVS-installasjoner • geologiske forhold og bygningens plassering på grunnen • bygningens planløsning • bygningens innredning • løsøre slik som hvitevarer • utendørs svømmebasseng og pumpeanlegg • bygningens estetikk og arkitektur • bygningens lovlighet (bortsett fra synlige avvik som avdekkes i bruksendringer og brannceller, og synlige forhold som åpenbart kan påvirke helse, miljø og sikkerhet) • fellesarealer (med mindre boligeier har vedlikeholdsplikt for fellesarealer og dette er kjent for bygningssakkyndig, eller fellesarealet har en særlig tilknytning til boligen).

© iVerdi 2023 © Norsk takst 2023

Malen til denne rapporten, inkludert standardtekstene fra Norsk takst, er vernet etter åndsverkloven og kan kun benyttes av medlemsforetakene i Norsk takst og av takstingeniører som er sertifisert i slikt foretak, samt av kunder hos iVerdi og studenter hos NEAK. For andre aktører er eksemplarfremstilling av malen og standardtekster, som utskrift og annen kopiering til bruk som grunnlag for tilsvarende rapporter, bare tillatt når det er hjemlet i lov (kopiering til privat bruk, sitat o.l.) eller avtale med Norsk Takst (Forside) eller iVerdi (Hjem-iVerdi).

Utnyttelse i strid med lov eller avtale kan medføre erstatnings- og straffeansvar.

Alpha Taksering AS
Pb. 496 Skøyen
0213 OSLO

Dette trenger du å vite om tilstandsrapporten

Tilstanden vurderes med ulike tilstandsgrader

Tilstandsgraden gir uttrykk for en forventet teknisk tilstand, vurdert blant annet ut fra alder og normal bruk. Ved Tilstandsgrad 0 (TG0) og Tilstandsgrad 1 (TG1) gis det normalt ingen begrunnelse for valg av tilstandsgrad. For enkelte skjulte konstruksjoner kan alder alene være avgjørende for fastsettelse av tilstandsgrad.

Dersom den bygningssakkyndige anbefaler tiltak, for eksempel utbedringer, er det opp til rapportens bruker å vurdere om tiltakene er nødvendige og økonomisk forsvarlige.

Tilstandsgrad fastsettes etter faste kriterier som følger forskrift til avhendingslova (tryggere bolighandel). Der forskriften krever det eller det følger av mandatet, følges også bransjestandard NS3600 Teknisk tilstandsanalyse ved omsetning av bolig.

TG 0

TILSTANDSGRAD 0, TG0: INGEN AVVIK

Tilstandsgrad 0 brukes når bygningsdelen er tilnærmet ny, ikke viser tegn på slitasje og det skal være lagt frem dokumentasjon på faglig god utførelse. Det er ingen merknader til delen.

TG 1

TILSTANDSGRAD 1, TG1: MINDRE AVVIK

Tilstandsgrad 1 brukes når bygningsdelen har mindre avvik. Bygningsdelen har normal slitasje, og strakstiltak skal ikke anses som nødvendig. Graden kan også brukes når delen er ny, men der dokumentasjon på faglig god utførelse mangler.

TG 2

TILSTANDSGRAD 2, TG2: VESENTLIGE AVVIK OG MINDRE AVVIK SOM ETTER NS 3600 GIR TG 2

Tilstandsgrad 2 brukes når bygningsdelen har vesentlige avvik. Bygningsdelen har enten feil utførelse, en skade eller symptomer på skade, sterk slitasje eller nedsatt funksjon. Graden brukes når bygningsdelen trenger vedlikehold eller tiltak i nær fremtid. Graden skal også brukes når delen er gammel og det er grunn til å varsle om faren for skader på grunn av alderen, eller når det er grunn til å overvåke delen spesielt på grunn av fare for større skader eller følgeskader.

TG 3

TILSTANDSGRAD 3, TG3: STORE ELLER ALVORLIGE AVVIK

Tilstandsgrad 3 brukes når bygningsdelen har store eller alvorlige avvik. Bygningsdelen har kraftige symptomer på forhold som man må regne med trenger utbedring straks eller innen kort tid. Graden skal også brukes ved påvist funksjonssvikt eller sammenbrudd

TG IU

IKKE UNDERSØKT/IKKE TILGJENGELIG FOR UNDERSØKELSE

Det kan være avvik/skader som ikke er avdekket.

Informasjon om utbedringskostnader

Utbedringskostnadene i rapporten er sjablongmessige anslag basert på observerte forhold som feil, skader eller uregelmessigheter, samt foreslåtte tiltak. Disse anslagene er veiledende, angis i fem intervaller, er basert på generelle erfaringstall, og må ikke forveksles med konkrete pristilbud fra håndverkere eller entreprenører. Faktiske kostnader kan variere betydelig, avhengig av individuelle valg, materialpriser og markedsforhold. For å få en nøyaktig vurdering av utbedringskostnadene anbefales ytterligere undersøkelser og innhenting av flere pristilbud fra kvalifiserte fagfolk. Slike anslag gis som minimum for TG3, der dette er mulig.

- $ Tiltak under kr 20 000
- $$ Tiltak mellom kr 20 000 – 100 000
- $$$ Tiltak mellom kr 100 000 – 200 000
- $$$$ Tiltak mellom kr 200 000 – 500 000
- $$$$$ Tiltak over kr 500 000

Beskrivelse av eiendommen

Leiligheten holder en god normal standard. Normal bruksslitasje på originale bygningselementer og overflater og innredninger ut i fra byggeår/monteringsår. På generelt grunnlag må det påregnes noe oppgraderinger og overflatebehandlinger ved kjøp av brukt bolig. For fullstendig gjennomgang av bygningsdeler henvises det forøvrig til rapportens kontrollpunkter.

Boligbygg med bærende konstruksjoner, fasader og brannskillende vegger i mur- og teglstenskonstruksjoner.

Det er normalt at overflater på vindusrammer/vinduskarmer, dørrammer/dørkarmer, gulv, vegger og himlinger, samt innredninger på kjøkken, våtrom, garderobeskap og bokhyller kan være/er utsatt for bruksslitasje. Det er også normalt at det kan være hull etter bilder, lamper og diverse innredninger. Bruksslitasje av vesentlig grad spesifiseres under den spesifikke bygningskonstruksjonen i herværende rapport. Forholdene rundt innsetting av vinduer og ytterdører/innvendige dører er ikke kontrollert. Det er ikke utført termografering.

Forutsetninger og avgrensninger:
- Det er kun utført visuell kontroll uten destruktive inngrep.
- Skjulte konstruksjoner er ikke vurdert.
- Hulltaking i bakenforliggende vegg til våtrom er ikke utført da omsluttende vegger består av murkonstruksjoner og våtrommet er nyrenovert i 2025.
- Brannceller, branncellekonstruksjoner og rømningsforhold er kun vurdert der dette er synlig.

* Det er registrert mindre skjevheter i gården av eldre dato.

Bygningen er oppført etter den byggeskikk som var vanlig på oppføringstidspunktet, og det vil alltid kunne registreres enkelte symptomer på avvik fra normal tilstand. Det meste som følge av normal slitasje og alder på bygningsdelene. Bygningen/boligen kan ha skjulte feil/mangler som er vanskelig å oppdage ved befaring. Særskilte områder er isolering av gulv, vegger, himlinger og vann- og avløpsnett. Alder og utidsmessighet kombinert med endret bruk, kan over tid avdekke skjulte feil/mangler som ikke oppdages ved visuell kontroll.

Da dette er et boligselskap med flere enheter gjøres det ikke undersøkelser av bl.a. utvendige bygningsdeler som yttertak (inkludert loft), yttervegger, grunn og fundamenter m.m. Boligselskapet er ansvarlig for felles og utvendig vedlikehold.

Takstingeniøren ber interessenter/kjøper om å gjøre seg godt kjent med boligselskapets årsberetning, husordensregler og regnskaper samt selgers egenerklæringsskjema.

Arealer

Gå til side

Forutsetninger og vedlegg

Gå til side

Lovlighet

Gå til side

Leilighet

• Det foreligger godkjente og byggemeldte tegninger, som stemmer med dagens bruk

Iht. ny NS3600 fom. 1. juli 2026 er innhenting av tegninger ikke lenger del av standardoppdraget. I utgangspunktet er innhenting av tegninger fra kommunen en tilleggstjeneste som må avtales særskilt, og utføres derfor ikke automatisk av den bygningssakkyndige. Det er selger eller selgers mellommann (megler) som skal innhente tegninger og andre kommunale opplysninger om eventuelle byggearbeider. Det er ikke utført videre undersøkelser om innsendelse av byggesøknader på ombygningsarbeider utført i boligen, og boligen kan derfor være i strid med byggeforskrift og byggesøknader.

Det er selgers ellers selgers medhjelpers (megler) ansvar å innhente nødvendige offentlige opplysninger, herunder godkjente byggesakstegninger. Tegninger er i dette tilfellet oversendt fra eier.

Alpha Taksering AS
Pb. 496 Skøyen
0213 OSLO

Sammendrag av boligens tilstand

Fordeling av tilstandsgrader

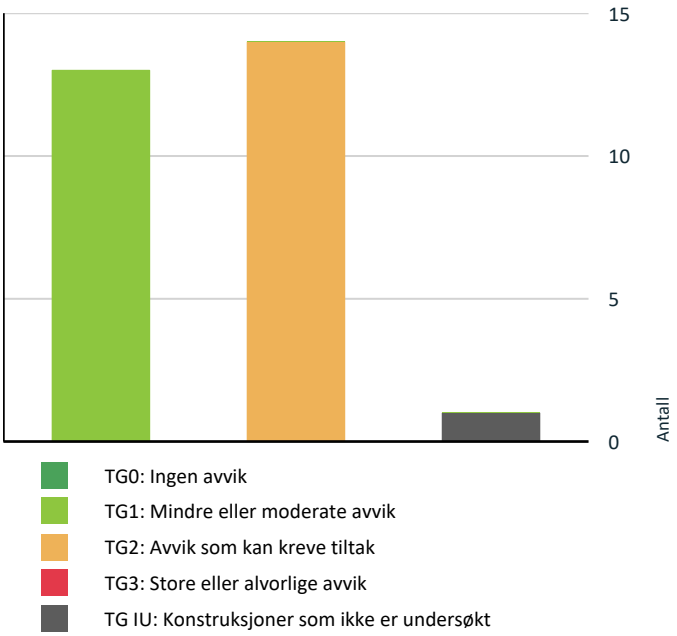

Vil du vite mer om tilstandsgrader? Se side 4.

Spesielt for dette oppdraget/rapporten

Herværende rapport er basert på de gitte opplysninger av eier/selger under befaring, egenerklæring, eventuell vurdering av forelagt/fremviste opplysninger.

* Det er ikke foretatt flytting av inventar som større møbler, skap, sofaer, senger, tepper eller lignende, og heller ikke flytting av hvitevarer/brunevarer som kjøleskap, frysere, vaskemaskiner eller tørketromler.

* I rapporten er det sjekkpunktet som ikke er en obligatorisk del av tilstandsanalyse iht. Forskriften til Avhendingslova, og er ikke videre undersøkt eller kontrollert. Sjekkpunktet bør likevel vurderes dersom det er påvist eller observert åpenbare avvik (profesjonsansvar).

* Ved kontroll av det elektriske anlegget og det rørtekniske anlegget er det ikke gjort vurderinger utover gjeldende instruks, da dette ikke er den bygningssakkyndige takstingeniørens kjernekompetanse. Eier av boligen har selv ansvar for at det tekniske anlegget og at dette er lovlig iht. regelverk. Vinduer og dører er kun stikkprøve kontrollert.

* Det er ikke kontrollert om det er utført arbeider i strid med Plan- og Bygningsloven innvendig, utvendig eller i tilliggende bebyggelse, terrasser, uteplasser eller garasjer. Arealer er angitt etter målereglene i NS3940:2023, med endringer etter retningslinjene til NT. Det er ikke opplyst om eiendommen og bebyggelsen er beheftet med skjulte feil/mangler, offentlige pålegg som ikke er utført utover det som eventuelt er nevnt i herværende rapport. Den bygningssakkyndige takstmannen er ikke ansvarlig for manglende opplysninger om feil eller mangler som han ikke kunne ha oppdaget, etter å ha undersøkt takstobjektet slik god takstskikk tilsier. Befaringen er avholdt etter beste skjønn, og i henhold til gjeldende instruks og retningslinjer. Konklusjonen baserer seg på objektet, og i den stand og slik det presenteres på befaringsdagen.

* Dersom herværende objekt er en bolig i andels-, aksjelag eller boligsameie er det boligselskapet som normalt har ansvar for vedlikehold av felles bygningsdeler, og eier har det selvstendige vedlikeholdsansvaret innenfor objektets yttervegger. Eventuelle avvik fra normal ansvarsfordeling vil som regel fremkomme av boligeselskapets vedtekter. Rapporten gir en enkel beskrivelse av felles bygningsdeler som for eksempel tak, yttervegger, grunnmur, drenering og felles tekniske installasjoner, men disse blir ikke vurdert eller nødvendigvis gitt tilstandsgrad. Det er dermed kun objektets innvendige overflater, innredninger, installasjoner som blir vurdert, kommentert og tildelt tilstandsgrad. Terrasser, balkonger og verandaer, samt vindusrammer med vindusglass vurderes dersom takstmannen finner det relevant for objektet. Rapportens referansenivå er objektets oppføringstidspunkt, eventuelt senere tidspunkt for oppgraderinger og utskiftning av bygningsdeler eller installasjoner.

* Dersom det i rapporten ikke er gitt informasjon om oppgraderinger vil derfor objektets byggeår være gjeldende referansenivå. Forhøyet alder på bygningsdeler øker risikoen for funksjonssvikt og det kan være behov for utskiftning som et forebyggende tiltak eller av estetiske grunner. Bygningsdeler med forhøyet alder kan derfor være tildelt lavere vurdering enn tilstandsgrad TG1 selv om det ikke er påvist konkrete feil eller mangler.

* Tilstandsrapporten er basert på en visuell befaring og registrering av symptomer. Det er brukt elektronisk fuktindikator i rom hvor det erfaringsmessig kan være kritisk med tanke på fuktighet. Rapporten er i hovedsak avgrenset til innvendig i selve leiligheten/boligen. Ved kjøp av eldre bolig må det generelt sett påregnes skjevheter i etasjeskillere, dekker, vegger/takflater og andre konstruksjoner, og ved oppussing/ombygging vil det kunne avdekkes feil og mangler ved bygget. Datidens byggeskikk og byggeforskrifter ligger til grunn for konstruksjonsmessige forhold. Dette innebærer at husets boligstandard, energiøkonomisering og bomiljø er dårligere enn i en bygning oppført etter dagens byggeforskrift. Bygningens referansenivå er datidens byggeregler. Det vil normalt alltid kunne registreres enkelte symptomer på avvik fra normal tilstand, det meste som følge av normal slitasje og alder på bygningsdelene.

* Aldersbetraktning er også vurdert ut fra levetidstabeller utarbeidet av Sintef Byggforsk. Overflater er vurdert mot hva som må forventes av standard som følge av bygningens alder. Enkelte bygningsdeler kan ha blitt tildelt Tilstandsgrad TG2, på bakgrunn av alder og manglende dokumentasjon.

Alpha Taksering AS
Pb. 496 Skøyen
0213 OSLO

Sammendrag av boligens tilstand

* Det gjøres oppmerksom på at herværende rapport er utarbeidet iht. 'Forskrift av ny avhendingslov § 2-22'. Det skal fastsettes en tilstandsgrad for de enkelte bygningsdeler, jf. § 2-23. Tilstandsgraden gir uttrykk for en gitt forventet tilstand blant annet vurdert ut fra alder og normal bruk (referansenivå). Iht. instruks bør den bygningssakkyndige, ved registrerte avvik og setting av TG2/TG3, kunne redegjøre for årsaken til og konsekvensen av dette, og kunne gi et sjablonmessig anslag på utbedringskostnadene.

Oppsummering av avvik

Vil du vite mer? Se på rommet eller bygningsdelen senere i rapporten.

Leilighet

TG IU KONSTRUKSJONER SOM IKKE ER UNDERSØKT

Våtrom > 5. etasje > dusj/wc > Hulltaking	Gå til side

TG 2 AVVIK SOM KAN KREVE TILTAK

Utvendig > Vinduer	Gå til side
Utvendig > Balkongdør	Gå til side
Utvendig > Balkonger	Gå til side
Utvendig > Andre utvendige forhold	Gå til side
Innvendig > Overflater gulv	Gå til side
Innvendig > Overflater vegger	Gå til side
Innvendig > Overflater himlinger	Gå til side
Innvendig > Etasjeskiller/bærende konstruksjoner	Gå til side
Innvendig > Innvendige dører	Gå til side
Tekniske installasjoner > Ventilasjon	Gå til side
Tekniske installasjoner > Oppvarming	Gå til side
Toalettrom > 5. etasje > toalettrom > Sanitærutstyr og innredning	Gå til side
Toalettrom > 5. etasje > toalettrom > Ventilasjon	Gå til side
Kjøkken > 5. etasje > kjøkken > Avtrekk	Gå til side

HELSE, MILJØ OG SIKKERHET

Forhold som åpenbart kan medføre fare for helse, miljø og sikkerhet

Rekkverket på balkong eller terrasse er for lavt i forhold til dagens krav.	Gå til side

Tilstandsrapport

LEILIGHET

Byggeår
1938

Kommentar
Byggeåret er hentet fra Eiendomsregisteret.

UTVENDIG

Bygning generelt

Beskrivelse

Bygningen er oppført etter den byggeskikk som var vanlig på oppføringstidspunktet, og det vil alltid kunne registreres enkelte symptomer på avvik fra normal tilstand, det meste som følge av normal slitasje og alder på bygningsdelene.
Bygningen/boligen kan ha skjulte feil/mangler som er vanskelig å oppdage ved befaring. Særskilte områder er isolering av gulv, vegger, himlinger og vann- og avløpsnett.

Bygningen er oppført med støpte dekker/gulv mot grunn. Grunnmur oppført i mur-/betongkonstruksjoner. Yttervegger, bærende konstruksjoner og leilighetsskillende vegger oppført i mur-/teglstenskonstruksjoner. Yttervegger belagt med fuget teglsten. Etasjeskillere i antatt betong, med oppforede tregulv.

Tilnærmet flat takkonstruksjon. Ytterttaket er ikke besiktiget. Taktekking av antatt papp/folie over deler av leiligheten. Iflg. tidligere eiers egenerklæring ble det skiftet taktekking på overliggende verandaer etter vannlekkasje i ca. 2020/2021.
Det er ikke utført videre undersøkelser av tak eller tidligere lekkasjer da dette er å anse som boligselskapets ansvarsområde.

TG 2 Vinduer

Beskrivelse

Lakkerte/oljede vindusrammer og karmer i teak med 2-lags isolerglass merket 1991.

Det er ved befaring ikke opplyst eller registrert at noen isolerglass er punkterte. Dette er ingen garanti da det kan være vanskelig å kontrollere.

Forholdene rundt innsetting o.l. er ikke kontrollert. Det kan derfor være avvik som ikke er registrert. Lister rundt karmer er ikke løsnet, og det er ikke utført termografering for kontroll av luftlekkasjer rundt innsetting av vinduene.

Vurdering av avvik:
• Vinduene og isolerglassene normale brukstid er mer enn halvgått.
Det er registrert noe avflassing på de utvendig karmer, og utvendige karmer er meget værutsatt.
Enkelte av de funksjonstestet vinduene som ble funksjonstestet var noe trege å åpne/lukke. 1 eller flere vinduer lar seg ikke åpne. Alle vinduene er ikke funksjonstestet og øvrige vinduer bør gjennomgående kontrolleres.
Det er registrert manglende avstand mellom bunnkarm og vannbrettsbeslag.
Det er registrert enkelte utettheter i øvre del av vindusrammer på isolerglass i spisestuen.
Innfesting av vindusrammene kan være mangelfull. Det er registrert åpning melom vindusramme og veggkonstruksjon bak vinduslist i spisestuen.

Konsekvens/tiltak
• Det bør gjennomføres vedlikehold av utvendige karmer, inkludert skraping og maling, for å hindre videre forvitring og råteskader.

Vinduene bør justeres og funksjonstestes, og vinduer som ikke lar seg åpne bør utbedres eller skiftes ut for å sikre tilfredsstillende bruk og rømningsmulighet.

Avstand mellom bunnkarm og beslag må utbedres for å hindre vanninntrenging og fuktskader i konstruksjonen.

Utettheter i vindusrammer og åpning mellom vindusramme og veggkonstruksjon bør tettes for å redusere risiko for trekk, varmetap og fuktskader.

Innfesting av vindusrammene bør kontrolleres og eventuelt forsterkes for å sikre stabilitet og forhindre fremtidige skader.

Konsekvensen av manglende utbedring er økt risiko for fuktskader, råte, varmetap og redusert levetid på vinduene.

TG 1 Ytterdør/bakdør

Beskrivelse

Tilstandsrapport

Brannklassifisert/lydisolert EL30/DB35 entrédør med trefinerte glatte overflater fra felles hovedtrapp.
Brannklassifisert/lydisolert EL30/DB35 inngangsdør med malte glatte overflater fra felles baktrapp.

Dørene er funksjonstestet og fungerte tilfredsstillende.

Forholdene rundt innsetting o.l. er ikke kontrollert. Det kan derfor være avvik som ikke er registrert. Lister rundt karmer er ikke løsnet, og det er ikke utført termografering for kontroll av luftlekkasjer rundt innsetting av dørene.

TG 2 Balkongdør

Beskrivelse

Lakkerte/oljede dørrammer og karmer i teak med 2-lags isolerglass merket 1991.

Det er ved befaring ikke opplyst eller registrert at noen isolerglass er punkterte. Dette er ingen garanti da det kan være vanskelig å kontrollere.

Forholdene rundt innsetting o.l. er ikke kontrollert. Det kan derfor være avvik som ikke er registrert. Lister rundt karmer er ikke løsnet, og det er ikke utført termografering for kontroll av luftlekkasjer rundt innsetting av vinduene.

Vurdering av avvik:
• Dørene og isolerglassenes normale brukstid er mer enn halvgått. Det mangler beslag underkant av terskel. Det er registrert noe avflassing på de utvendig karmer, og utvendige karmer er meget værutsatt.

Konsekvens/tiltak
• Det bør vurderes utskifting eller vedlikehold av dører og isolerglass, da normal brukstid er mer enn halvgått, noe som øker risikoen for redusert funksjon og energieffektivitet.

Manglende beslag under terskel bør utbedres for å hindre fuktinntrengning og påfølgende skader på konstruksjonen.

Avflassing på utvendige karmer bør utbedres med overflatebehandling for å beskytte treverket mot vær og fukt, og forlenge levetiden.

TG 2 Balkonger

Beskrivelse

Overbygget vestvendt balkong med adkomst fra spisestue. Balkongen er oppført i utkragende mur- og teglstenskonstruksjoner. Rekkverk med pussede og malte overflater. Beslag i kobber. Malt betongdekke. Sluk i gulv. Terskelhøyde fra balkong til oppholdsrom er rett under 10cm.

Rekkverket er målt til ca. 0,85 meter.

Vurdering av avvik:
• Det er registrert riss/sprekker i balkongdekket, og det er noe svakt fall mot sluk.

Det er ikke montert beslag mellom yttervegg og balkong.

• Rekkverket på balkong eller terrasse er for lavt i forhold til dagens krav.

Konsekvens/tiltak
• Riss og sprekker i balkongdekket bør utbedres, og fall mot sluk bør forbedres for å sikre tilfredsstillende avrenning og redusere risiko for vanninntrenging og frostskader.

Det bør monteres beslag mellom yttervegg og balkong for å beskytte konstruksjonen mot fukt og hindre vanninntrenging i fasaden. Manglende beslag øker risikoen for fuktskader og forringelse av konstruksjonen over tid.

• Det anbefales å utbedre rekkverket slik at høyden tilfredsstiller gjeldende krav (1,2 meter) for å sikre sikker og trygg bruk da fallhøyden er mer enn 10,0 meter.

TG 2 Andre utvendige forhold

Beskrivelse

Elektriske markiser over vindu i spisestue og kjøkken.

Markisene er funksjonstestet og fungerte tilfredsstillende.

Tilstandsrapport

Vurdering av avvik:
• TG er satt på bakgrunn av alder på markisedukene.

Konsekvens/tiltak
• Markisedukene bør kontrolleres for eventuelle rifter, hull eller skader.

INNVENDIG

TG 2 Overflater gulv

Beskrivelse

Eldre og noe nyere 1-stavs eikeparkett i entré, kjøkken og de fleste oppholdsrom. Teppe på hovedsoverommet.

Vurdering av avvik:
• Det er registrert svikt, ujevnheter og knirk i gulvene, samt utglidninger i parkettlamellene.
Tre- og parkettgulv er 'levende' materiale som kan bli påvirket av temperatursvingninger og luftfuktighet. Mindre knirk og knitring må derfor påregnes.
Det kan i eldre bygninger oppleves noe støvkondens.

Konsekvens/tiltak
• Det bør vurderes utbedring av svikt, ujevnheter og knirk i gulvene, samt utglidninger i parkettlamellene, for å sikre bedre komfort og redusere risiko for ytterligere skader på gulvkonstruksjonen.
Dersom tiltak ikke gjennomføres, kan det oppstå økt slitasje, redusert levetid og mulig skade på underliggende konstruksjoner. Det bør vurderes tiltak for å utbedre eventuelle utettheter for å redusere risikoen for støvkondens.

TG 2 Overflater vegger

Beskrivelse

Pussede og malte overflater.

Vurdering av avvik:
• Enkelte riss/sprekker i overganger vegg/himling. Det kan i eldre bygninger oppleves noe støvkondens forårsaket av utettheter.

Konsekvens/tiltak
• Riss og sprekker i overgangen mellom vegg og himling bør utbedres for å hindre videre oppsprekking og for å opprettholde estetisk standard.

Støvkondens som følge av utettheter kan medføre økt støvansamling og redusert inneklima. Det anbefales å utbedre eventuelle utettheter for å redusere risikoen for støvkondens.

TG 2 Overflater himlinger

Beskrivelse

Pussede og malte overflater.
Nedforede gipshimlinger med pussede og malte overflater. Innfelte spotter.
Spotter er ikke løsnes eller kontrollert ref. pkt. 'elektrisk anlegg'.

Himlingshøyde i boligen er målt til ca. 2,52-2,64 meter.

Vurdering av avvik:
• Stedvis enkelte riss/sprekker i himlingene overgang vegg/himling.
Det kan i eldre bygninger oppleves noe støvkondens forårsaket av utettheter.

Konsekvens/tiltak
• Riss og sprekker i overgangen mellom vegg og himling bør utbedres for å hindre videre oppsprekking og for å opprettholde estetisk standard.

Støvkondens som følge av utettheter kan medføre økt støvansamling og redusert inneklima. Det anbefales å utbedre eventuelle utettheter for å redusere risikoen for støvkondens.

Tilstandsrapport

TG 2 Etasjeskiller/bærende konstruksjoner

Beskrivelse

Etasjeskillere i mur-/betongkonstruksjoner med tilfarere av antatt tre.

Etasjeskillerne antas å være oppført etter normal byggeskikk ved oppføringstidspunktet. Ingen unormale skjevheter observert utover det som kan forventes i et eldre bygg. Med en slik konstruksjon kan det over tid oppstå mindre riss/sprekker mellom vegger og tak grunnet bevegelser i materialer og bygget.

Nivå-/høydeforskjeller er kontrollert med krysslaser.

Vurdering av avvik:

• Det er registrert mindre nivå- og høydeforskjeller på ca. 20-25mm. gjennom de målte rom som entré, peisestue, kjøkken og stue.

Konsekvens/tiltak

• Mindre nivå- og høydeforskjeller bør aksepteres som normalt for byggets alder og konstruksjon.
Konsekvensen av slike forskjeller er hovedsakelig estetisk, men kan i enkelte tilfeller påvirke brukervennlighet.
Dersom det oppleves som sjenerende eller gir praktiske utfordringer, kan utbedring vurderes ved en eventuell fremtidig oppgradering eller renovering.

• For å oppnå tilstandsgrad 0 eller 1 må høydeforskjellene rettes opp. Dette vil imidlertid sjelden være økonomisk rasjonelt som et enkeltstående tiltak i en bolig av denne typen og alder. Dersom boligen en gang skal renoveres, kan slike tiltak vurderes. Høydeforskjeller kan over tid føre til økt belastning på konstruksjonen og eventuelle følgeskader, og lokale utbedringer av bjelkelag kan bli nødvendig.

Ildsted og pip

Beskrivelse

Åpen peis i stue med nedfelte fliser som gnistfanger.

Pipestokker er oppført i teglsten eller elementsten med pussede og malte overflater. Pipestokkene er synlige fra flere sider. Det er ikke registrert sprekker eller riss på befaringstidspunktet. Det er ikke opplyst om pipestokker er renovert/innsatt med stålrør.

Pipestokk er boligselskapets ansvarsområde.

Montering og tilstandsvurderinger av ildsteder og pipestokker/pipeløp er ikke vurdert og må gjøres av kvalifisert personell med utstyr for innvendig inspeksjon og kontroll. Normalt sett utføres dette i regi av feiervesenet. Det forutsettes rutinemessig kontroll av dette. Ingen ytterligere vurderinger er utført da den bygningssakkyndige takstingeniør ikke har spisskompetanse på området.

Pipevanger må være tilgjengelig på samtlige sider for inspeksjon.

TG 2 Innvendige dører

Beskrivelse

Malte glatte dører, enkelte dører med farget blyglass og klart glass. Tetningslister i karm på de nyeste dørene.

Forholdene rundt innsetting o.l. er ikke kontrollert da karmer og utforinger ikke er løsnet. Det kan derfor være avvik som ikke er registrert. Det er ikke utført termografering for kontroll av luftlekkasjer rundt innsetting av dørene.

Vurdering av avvik:

• Dør til toalettrom tar noe i karm.

Konsekvens/tiltak

• Døren bør justeres slik at den går fritt i karmen, for å unngå økt slitasje og at døren kan bli vanskelig å bruke over tid.

Garderober og innredninger

Beskrivelse

Plassbygde garderobeskap med klesheng, hyller, skuffer og glatte fronter.
Kott og anretningsskap med hyller og glatte fronter i entré og mellomgang.
Plassbygget bokhylle i stue.

Tilstandsrapport

Garderobeskap synes å oppfylle sin tiltenkte funksjon. Garderobe og innredninger er ikke videre vurdert.

VÅTROM

5. ETASJE > DUSJ/WC

Generell

Beskrivelse

Våtrommet er renovert i regi av dagens eier i 2025.

Det er ingen indikasjon på at rommet ikke oppfyller funksjonskravet.

5. ETASJE > DUSJ/WC

Dokumentasjon for våtrom

Beskrivelse

Dokumentasjon på utført arbeide med arbeidsbeskrivelse og bilder er fremvist. Arbeidene er utført av Ellingard AS, IM Bygg og Eiendom AS og Billkvam & Fagerhaug AS.

5. ETASJE > DUSJ/WC

TG 1 Overflater himling

Beskrivelse

Nedforet gipshimling med pussede og malte overflater.
Innfelte spotter. Spotter er ikke videre kontrollert eller undersøkt, ref. pkt. 'elektrisk anlegg'.

5. ETASJE > DUSJ/WC

TG 1 Overflater vegger

Beskrivelse

Flisbelagte overflater.

5. ETASJE > DUSJ/WC

TG 1 Overflater gulv

Beskrivelse

Flisbelagte overflater.

Merknad:
For generell orientering vedrørende storformat fliser. Når større fliser skal limes kan det oppstå luftlommer mellom lim- og flissjikt som ikke finner veien ut til kantene når flisen legges ned. Etter herding vil slike partier ved banking på overflaten høres som en hul lyd, men flisen sitter likevel godt fast til underlaget. Hullydregistrering er derfor ikke et avvik, og er derfor alene ikke måten å vurdere om flisene har tilfredsstillende limdekning og om arbeidet er håndverksmessig korrekt utført.

5. ETASJE > DUSJ/WC

TG 1 Gulvkonstruksjon og fall

Beskrivelse

Støpt dekke i betongkonstruksjoner. Dusj direkte på gulv i nedsenket dusjsone.
Nivå-/høydeforskjell og fall oppå flisene er kontrollert med krysslaser. Det er tilstrekkelig fall for lekkasjevann fra terskel og under servantskap mot

nedsenk og sluk.

Fall på undergulv er ikke mulig å kontrollere da dette ligger under påstøp/flisene.

5. ETASJE > DUSJ/WC

TG 1 Vanntett sjikt, membran og sluk

Beskrivelse

Åpent rennesluk med synlig vannlås, banemembran og klemring.
Vegger er belagt med våtromsplater med tetteremser, mansjetter og smøremembraner.

Øvrige undersøkelser av vanntett sjikt og membraner i gulv og vegger er ikke mulig å kontrollere, da dette ligger under flisene.

5. ETASJE > DUSJ/WC

TG 1 Sanitærutstyr og innredning

Beskrivelse

Våtrommet er utstyrt og innredet med servantskap med glatte finerte fronter med integrerte grep. Heldekkende benkeplate i sten med underlimt servant og veggmontert innebygget 1-greps blandebatteri. Vegghengt toalett med innebygget sisterne og synlig lekkasjehull under toalettet. Takmontert dusj med innebygget 1-greps blandebatteri, hånddusj og dusjvegg i glass.

5. ETASJE > DUSJ/WC

TG 1 Ventilasjon

Beskrivelse

Elektrisk/kondensstyrt avtrekksventil på vegg. Luftespalte under dørbladet. Naturlig avtrekk via tak/veggventiler eller elektrisk avtrekksvifte.

5. ETASJE > DUSJ/WC

TG 1 Varme

Beskrivelse

Varmekabler i gulv.

5. ETASJE > DUSJ/WC

TG IU Hulltaking

Beskrivelse

Det er foretatt søk med Protimeter fuktindikator i våtsoner i og rundt dusjhjørnet. Det er ikke funnet tegn til nevneverdig fukt på våtrom ut over hva som kan forventes i våtrom som er i daglig benyttelse. Det som vanligvis forbindes med fuktmåling er at fuktindikatoren dras over overflatene. En slik operasjon er ingen fuktmåling og gir ingen relevant informasjon om fuktskader eller våtrommets levetid/standard. Dette er derfor ingen garanti for at det ikke kan være fuktskader, som ikke avdekkes med overflatekontroll.

Hulltaking er ikke utført, da det ikke er praktisk mulig å gjennomføre. Våtrommets omsluttende vegger består av mur-/betongkonstruksjoner. Våtrommet er renovert i 2025.

KJØKKEN

5. ETASJE > KJØKKEN

TG 1 Innredning

Tilstandsrapport

Beskrivelse

Kjøkkeninnredning med benkestammer og høyskap med bambusfinerte glatte fronter med integrerte grep. Benkeplater og splash-back i bambus. Underlimt oppvaskkum i børstet rustfritt stål og 2-greps blandebatteri. Malte veggoverflater. Integrert induksjonstopp med avtrekksventilator, stekeovn, oppvaskmaskin og kombiskap. Synlig komfyrvakt.
Praktisk kjøkken med god skap- og benkeplass. Åpen løsning mot spisestuen. Sitteplasser ved vindu og skapnisje med hyller.

Innredning synes å oppfylle sin tiltenkte funksjon. Hvitevarer er ikke funksjonstestet eller vurdert.
Det er foretatt søk med fuktindikator uten utslag på kontrollerte steder.

5. ETASJE > KJØKKEN

TG 2 Avtrekk

Beskrivelse

Induksjonstopp med integrert avtrekksventilator med kullfilter.

Vurdering av avvik:
• Det er kun kullfilterventilator på kjøkkenet og heller ikke andre forserte/mekaniske avtrekksløsninger fra kokesonen.

Konsekvens/tiltak
• Det er vanskelig å etablere andre løsninger.
• Om mulig bør det etableres mekanisk/forsert avtrekk ut fra kokesonen.
• Om mulig bør det etableres mekanisk/forsert avtrekk ut fra kokesonen. Ventilator uten forsert/mekanisk avtrekk ut fra kokesonen kan medføre fukt, matos og dårligere inneklima.
Boligselskapet kan ha egne regler/bestemmelser som ikke tillater mekanisk avtrekk fra kjøkkenet. Tiltak bør avklares med styret.

TOALETTROM

5. ETASJE > TOALETTROM

TG 1 Overflater

Beskrivelse

Flisbelagt gulv.
Pussede og malte vegger og pusset og malt himling.

5. ETASJE > TOALETTROM

TG 2 Sanitærutstyr og innredning

Beskrivelse

Toalettrommet er utstyrt og innredet med veggmontert servant med 1-greps armaturer og gulvmontert toalett.

Vurdering av avvik:
• Det ene armaturer lekker.

Konsekvens/tiltak
• Det defekte armaturet bør utbedres eller skiftes ut for å unngå vannskader og unødvendig vannforbruk.

5. ETASJE > TOALETTROM

TG 2 Ventilasjon

Beskrivelse

Termisk oppdriftssystem. Ventilasjonssystemet var godkjent ved oppføring av bygget. Funksjonstesting er utført med papir, og fungerte tilfredsstillende på befaringstidspunktet. Kapasitetsmåling er ikke utført da det kreves eget utstyr for måling av luftmengder.

Vurdering av avvik:
• Det er naturlig ventilering med termisk oppdrift. Det mangler luftespalte i eller rundt dør.

Konsekvens/tiltak
• Det bør etableres luftespalte i eller rundt dør for å sikre tilstrekkelig luftgjennomstrømning og opprettholde god ventilasjon. Manglende luftespalte kan føre til redusert luftkvalitet og økt risiko for fuktskader eller dårlig inneklima.

TEKNISKE INSTALLASJONER

TG 1 Innvendige vannledninger

Beskrivelse

Synlige og skjulte rørføringer med rør-i-rørsystem. Fleksible vannledninger er lagt i trekkerør fra fordelerkobling ved hovedvanninntak og frem til fordelerskap med fordelingsstammer i vegg på lite soverom. Synlige tettemuffer på varerør og lekkasjesensor med automatisk stengeventil i benkeskap på kjøkken og i vegg ved vaskemaskin. Avrenningsrør til våtrom (ikke funksjonstestet). Synlig fordelingsoversikt til vannrør i fordelerskapet.

Rørføringer og rørenes tilstand kan være vanskelig å gi en fullstendig vurdering av da disse for det meste ligger skjult i boligens vegger og konstruksjoner. Rørføringer synes å oppfylle sin tiltenkte funksjon. Det er eiers/brukers plikt til å påse at anlegget til enhver tid tilfredsstiller forskriftenes krav.

VVS anlegg er ikke den bygningssakkyndige takstingeniørens kompetanseområde, og er derfor ikke gjennomgående kontrollert/vurdert. Det gjøres oppmerksom på at herværende kontrollen kun er en stikkprøvekontroll, og gir ingen garanti for at anlegget er feilfritt. Det tas sikte på å beskrive og vurdere synlige tekniske detaljer. Dette vil si at den prøving som er foretatt, kun er en funksjonsprøving. Det er ved befaringen foretatt kapasitetsprøving av vann på kjøkken og våtrom.

Det gjøres oppmerksom på at herværende kontrollen kun er en stikkprøvekontroll, og gir ingen garanti for at anlegget er feilfritt. Det tas sikte på å beskrive og vurdere synlige tekniske detaljer. Dette vil si at den prøving som er foretatt, kun er en funksjonsprøving. Det er ved befaringen foretatt kapasitetsprøving av vann og avløp på kjøkken og våtrom.

Vannrørene synes å oppfylle sin tiltenkte funksjon.

Felles vannrør i gården er ikke kontrollert. Tilstanden er ikke videre vurdert da dette er boligselskapets ansvarsområde.

Merknad:
Selve rørkursene i fordelerskapet bør ha permanent merking (ikke tusj på plastrør).

TG 1 Innvendige avløpsrør

Beskrivelse

Synlige deler av de innvendige avløpsrør er i støpejern og plast. Alle soilrør ble restaurert med strømpe i 2023.

Rørføringer og rørenes tilstand kan være vanskelig å gi en fullstendig vurdering av da disse for det meste ligger skjult i boligens vegger og konstruksjoner. Rørføringer synes å oppfylle sin tiltenkte funksjon. Det er eiers/brukers plikt til å påse at anlegget til enhver tid tilfredsstiller forskriftenes krav.

VVS anlegg er ikke den bygningssakkyndige takstingeniørens kompetanseområde, og er derfor ikke gjennomgående kontrollert/vurdert. Det gjøres oppmerksom på at herværende kontrollen kun er en stikkprøvekontroll, og gir ingen garanti for at anlegget er feilfritt. Det tas sikte på å beskrive og vurdere synlige tekniske detaljer. Dette vil si at den prøving som er foretatt, kun er en funksjonsprøving. Det er ved befaringen foretatt kapasitetsprøving av vann på kjøkken og våtrom.

Det gjøres oppmerksom på at herværende kontrollen kun er en stikkprøvekontroll, og gir ingen garanti for at anlegget er feilfritt. Det tas sikte på å beskrive og vurdere synlige tekniske detaljer. Dette vil si at den prøving som er foretatt, kun er en funksjonsprøving. Det er ved befaringen foretatt kapasitetsprøving av vann og avløp på kjøkken og våtrom.

Avløpsrør synes å oppfylle sin tiltenkte funksjon.

Felles avløpsrør i gården er ikke kontrollert. Lufting av avløpsanlegget er sannsynlig ført over tak.
Tilstanden er ikke videre vurdert da dette er boligselskapets ansvarsområde.

TG 2 Ventilasjon

Beskrivelse

Naturlig ventilasjon. Tilluft og utlufting via vinduer og balkongdør.

Tilstandsrapport

Naturlig ventilasjon og termisk oppdriftssystem var godkjent ved oppføring av bygget.

Grunnet nye strengere krav til luftesystemer har termisk oppdriftssystem på generelt grunnlag fått TG2, til tross for at denne typen ventilasjon var normal for boliger/leiligheter bygget i denne tidsperioden.

Vurdering av avvik:
• Naturlig ventilasjon gir begrenset ventilering/luftgjennomstrømning. Naturlig ventilasjon er den eldste formen for ventilasjon, og den finnes i mange boliger. Den er basert på at varm og fuktig luft stiger naturlig opp over tak gjennom kanaler fra kjøkken, våtrom og toalettrom. Dette fører i sin tur til at frisk luft trekkes inn gjennom ventiler i vegg og/eller vindu. Det ble registrert manglende ventiler på flere innvendige avtrekkskanaler. Kanaler under vinduene er igjenntettet.

TG settes på bakgrunn av at det mangler tilfredsstillende ventilasjon, bortsett fra åpningsbare vinduer, i henhold til NS3600.

Konsekvens/tiltak
• Det bør etableres veggventiler eller vindusventiler i oppholdsrom som mangler dette, i tillegg til gjennomstrømningsspalter under dørbladene for å sikre tilstrekkelig ventilasjon.

Konsekvensen av utilstrekkelig ventilasjon er økt risiko for dårlig inneluft, fuktproblemer og mulig muggdannelse, noe som kan påvirke inneklima.
• Det bør vurderes å etablere flere eller bedre ventileringsmuligheter for å sikre tilstrekkelig luftutskifting, spesielt i oppholdsrom og soverom. Utilstrekkelig ventilasjon kan føre til dårlig inneluft, økt fuktighet og risiko for muggskader over tid.

Varmtvannsbereder

Beskrivelse

Felles varmtvann i gården.
Berederne er ikke inspisert/kontrollert.

Anlegget er ikke vurdert eller kontrollert da bygningsdelen er boligselskapets ansvarsområde.

TG 2 Oppvarming

Beskrivelse

Leilighetens kjøkken og oppholdsrom oppvarmes via originale veggmonterte radiatorer. Nyere ventiler. Radiatorene er i hovedsak innbygget. Innramming av radiatorer er ikke løsnet eller fjernet for kontroll.

Felles bergvarmeanlegg. Eldre fyrkjele med nyere elektrokjele er beholdt. Anlegget er ombygget for bruk av bioolje. Det utføres årlig service på anlegget i regi av boligselskapet. Ansvaret for anlegget er boligselskapets.
Anlegget er ikke vurdert eller kontrollert da bygningsdelen er boligselskapets ansvarsområde.

Vurdering av avvik:
• TG er satt på bakgrunn av av normalt brukstid for radiatorene er nådd.

Konsekvens/tiltak
• Radiatorene bør følges opp med jevnlig tilsyn og vedlikehold, da forventet brukstid er overskredet.
Konsekvensen av å ikke gjøre dette kan være redusert funksjon, lekkasjer eller plutselig svikt i oppvarmingen.

Elektrisk anlegg

Dette er en forenklet kontroll begrenset til de spørsmål og undersøkelser som forskrift til avhendingslova (tryggere bolighandel) § 2-18 inneholder. Dette kan ikke sammenlignes med en kontroll utført av offentlig myndighet (Det lokale eltilsyn) eller registrert elektrovirksomhet, og en bygningssakkyndig har verken kompetanse eller lov til å foreta en slik kontroll.

Tilstanden er vurdert ut fra den forenklede og begrensede kontrollen som forskriften inneholder. El-anlegget kan ha feil og mangler som en slik forenklet undersøkelse ikke vil avdekke. Vær derfor oppmerksom på denne risikoen, og søk videre veiledning eller få en fullstendig kontroll utført av registrert elektrovirksomhet.

Beskrivelse

Skjult og åpent elektrisk spredernett. Sikringsskap med automatsikringer og digital strømmåler er plassert i gang i baktrapp. Anlegget er rehabilitert med automatsikringer, ledningstrekk, brytere og stikkontakter. Arbeidene er utført av Framtid Elektro AS. Samsvarserklæring datert 05.04.2025 er fremvist.

Tilstandsrapport

Det er kun utført en stikkprøvekontroll/forenklet kontroll begrenset til de spørsmål og undersøkelser som forskrift til avhendingslova (tryggere bolighandel) § 2-18 inneholder og krever. En slik stikkprøvekontroll/forenklet kontroll kan ikke sammenlignes med en kontroll utført av offentlig myndighe (Det lokale eltilsyn) eller registrert elektrovirksomhet. El-anlegget kan ha feil og mangler som en slik stikkprøvekontroll/forenklet kontroll ikke vil avdekke. Vær derfor oppmerksom på denne risikoen, og søk derfor videre veiledning eller få en fullstendig kontroll utført av registrert elektrovirksomhet.

Det elektriske anlegget er ikke den bygningssakkyndige takstingeniørens kompetanseområde, og er derfor ikke gjennomgående kontrollert/vurdert. Det gjøres oppmerksom på at kontrollen kun er en stikkprøvekontroll, og gir ingen garanti for at anlegget er feilfritt. Den bygningssakkyndige har ikke løsnet eventuelle spotter, beskyttelsesbraketter eller skjerming rundt sikringer.

Det er ikke utført eltilsyn etter ferdigstillelse av rehabiliteringsarbeidene.

Det er eiers/brukers plikt til å påse at anlegget til enhver tid tilfredsstiller forskriftens sikkerhetskrav.

Branntekniske forhold

Beskrivelse

Røykvarsler og brannslukningsutstyr er fremvist.

Slukkeutstyr bør ikke overstige 10 år.
Slukkeutstyr og røykvarslere bør kontrolleres ved overtagelse.

FORHOLD SOM ÅPENBART KAN MEDFØRE FARE FOR HELSE, MILJØ OG SIKKERHET

Dette punktet inneholder tydelige og lett synlige forhold ved boligen som åpenbart kan påvirke helse, miljø og sikkerhet, og som bygningssakkyndige har oppdaget. Terskelen for hva som anses som åpenbart er høy, og det utføres ikke undersøkelser med sikte på å avdekke slike forhold. Punktet omfatter ikke skjulte eller ikke-synlige forhold, tekniske vurderinger eller forhold som krever spesialundersøkelser. Forhold vurderes etter byggteknisk forskrift på befaringstidpunktet. Røykvarslere og håndholdt brannslukningsutstyr vurderes etter gjeldende forskrift om brannforebygging.

⚠ Helse, miljø og sikkerhet

Vurdering av avvik:
• Rekkverket på balkong eller terrasse er for lavt i forhold til dagens krav.

Konsekvens/tiltak
• Det anbefales å utbedre rekkverket slik at høyden tilfredsstiller gjeldende krav (1,2 meter) for å sikre sikker og trygg bruk da fallhøyden er mer enn 10,0 meter.

Arealer, byggetegninger og brannceller

Standard gjeldende fra 01.01.2024

Arealmålinger og arealoppsett er basert på Norsk standard 3940:2023 Areal- og volum-beregninger av bygninger. Arealet gjelder for tidspunktet da boligen ble målt

Hva er måleverdig areal?

Arealet i rommet må ha minst 1,90 m fri høyde over gulvet og minst bredde på 0,60 m. Et loft med skråtak vil for eksempel bare få registrert målbart areal der høyden er minst 1,90 m og bredden minst 0,60 m.Rommet må ha dør eller luke, og gangbart gulv.

Hva er bruksareal?

BRA = BRA-i + BRA-e + BRA-b

Bruksarealet for bygningen er bruttoarealet minus arealet som opptas av yttervegger.

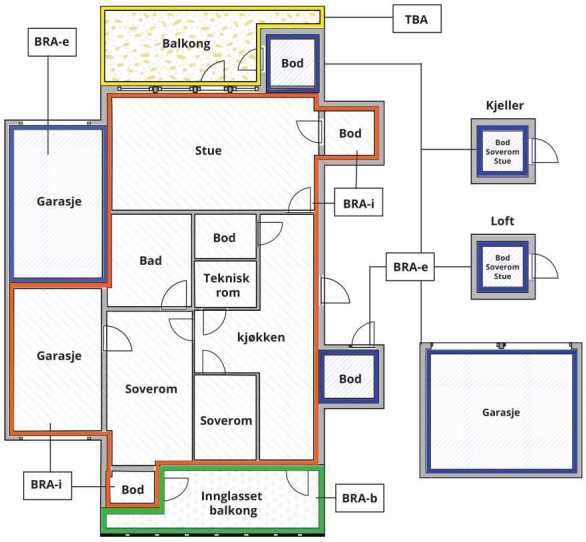



Carport og/eller garasjeplass i felles garasjeanlegg er ikke måleverdig areal

Internt bruksareal **(BRA-i)**	Arealet innenfor boenheten(e)
Eksternt bruksareal **(BRA-e)**	Arealet av alle rom utenfor boenheten(e) og som tilhører denne, slik som for eksempel boder
Innglasset balkong mv **(BRA-b)**	Arealet av innglasset balkong, veranda eller altan når denne er tilknyttet boenheten(e)
Terrasse- og balkongareal **(TBA)**	Arealet av terrasser, åpne balkonger og åpen altan tilknyttet boenheten(e)
Gulvareal **(GUA)**	Er sum av BRA (bruksareal) og ALH (areal med lav takhøyde). Areal med lav takhøyde (ALH) er ikke måleverdig areal, som skyldes skråtak og lav himlingshøyde. GUA kan opplyses i markedsføring der det er aktuelt for den konkrete boligen og kun sammen med BRA-i, for eksempel der gulvflaten har en verdi og har funksjon ved møblering og bruk av rommene. Ikke innredet areal som kaldloft, måles og oppgis normalt ikke.

Arealet kan ikke alltid fastsettes nøyaktig

Areal kan være komplisert eller umulig å måle opp nøyaktig fordi det er vanskelig å fastslå tykkelsen på innervegger, skjevheter i og utforming av bygningskonstruksjoner som karnapp, buer og vinkler som ikke er rette, åpne rom over flere etasjer og så videre.

Eiendommens markedsverdi kan ikke baseres på en matematisk beregning basert på antall kvadratmeter opplyst i rapporten. Opplysninger om areal kan altså ikke alene benyttes for å beregne eiendommens verdi.

Den bygningssakkyndige kan avdekke eventuelle bruksendringer og avvik i branncelleinndeling

Den bygningssakkyndige ser på byggetegninger hvis de er tilgjengelige og dette er en del av oppdraget,og vurderer bruken av boligen opp mot tegningene. Hvis den bygningssakkyndig avdekker at en bolig ikke ser ut til å være delt opp i brannceller etter kravene i byggteknisk forskrift på befaringstidspunktet, skal det opplyses om dette.

Reglene om bruksendring og brannceller kan være kompliserte. Søk videre faglige råd om rapporten ikke gir deg svar. Den bygningssakkyndige kan ikke vurdere og svare på alle spørsmål, og kan heller ikke vite om kommunen kan gi unntak for kravene som gjelder. Vil du vite mer?

Om brannceller

En branncelle er hele eller avgrensede deler av en bygning hvor en brann fritt kan utvikle seg uten at den kan spre seg til andre bygninger eller andre deler av bygningen i løpet av en fastsatt tid.

Om bruksendring

Bruksendring er å endre bruken av et rom fra en tillatt bruk til en annen. Dette kan kreve søknad og tillatelse, for eksempel hvis du endrer et rom fra bod til soverom eller arbeidsrom,eller hvis du endrer en bolig til to separate boliger.

Rom for varig opphold har krav til takhøyde, romstørrelse,rømningsvei og lysforhold som må være oppfylt. Du kan søke kommunen om unntak for kravene, men kan ikke regne med å få unntak for krav som går på helse og sikkerhet, for eksempel krav til rømningsvei.

Bruksendring som krever godkjenning, og som ikke er søkt bruksendret, er ulovlig. Kommunen kan etter plan- og bygningsloven kapittel 32 forfølge overtredelser. Kommunen kan pålegge deg å avslutte den ulovlige bruken, eventuelt å rette eller tilbakeføre rommet til godkjent bruk.

Alpha Taksering AS
Pb. 496 Skøyen
0213 OSLO

Arealer

Leilighet

	Bruksareal BRA m²				
Etasje	**Internt bruksareal (BRA-i)**	**Eksternt bruksareal (BRA-e)**	**Innglasset balkong (BRA-b)**	**SUM**	**Terrasse- og balkongareal (TBA)**
Kjeller		15		15	
5. etasje	121			121	5
SUM	**121**	**15**			**5**
SUM BRA	**136**				

Romfordeling

Etasje	**Internt bruksareal (BRA-i)**	**Eksternt bruksareal (BRA-e)**	**Innglasset balkong (BRA-b)**
Kjeller		2 boder	
5. etasje	Entré, gang med anretning, dusj/wc, toalettrom, kjøkken, peisestue, stue, spisestue, 3 soverom		

Kommentar

Areal i denne rapporten er målt etter de grunnleggende reglene i NS 3940:2023, med endringer etter retningslinjene til NT. Arealene oppgis i hovedsak som BRA-i, med tilleggsarealer som BRA-e og TBA. Arealer med lav takhøyde ALH oppgis også der dette er mulig. Presiseringer av øvrige arealbegreper og definisjoner i forbindelse med arealmåling ved omsetning og/eller verdisetting av boliger er beskrevet i 'Takseringsbransjens retningslinjer for arealmåling'.

Arealene er oppmålt og beregnet fra innsiden av omsluttende vegger. Innvendige vegger, nisjer, innhuk og sjakter er medtatt i arealet. Alle areal er ca. mål og oppgis alltid i nærmeste hele kvadratmeter i arealoversikten. Grunnet avrundingsmetoder kan avvik på opptil +/- 2% forekomme.

NS3940 angir at måling skal skje like over gulvlist. På grunn av løsøre og møblering som begrenser synlig veggflate ved gulvnivå, er det valgt å bruke som et utgangspunkt målehøyde ca. 1,5 meter over gulv for å samle flest mulig målepunkter på omsluttende vegger. Denne metoden avviker fra NS3940, men tilpasningen er gjort for å sikre best mulig grunnlag for arealberegningen ved pålitelig og etterprøvbar datainnsamling. I enkelte måletilfeller vil det, og må det likevel måles like over gulvhøyde, for eksempel der omsluttende vegg(er) er skrånende eller av andre årsaker.

Måleverdige arealer: Nisjer/innhuk ved åpninger til dører og vinduer i yttervegger er medregnet. Større åpninger enn nødvendige åpninger i etasjeskiller for 'åpent ned', ekstern heiser, sjakter og lignende, regnes ikke med i etasjens areal. Hvis trapp inngår i åpningen, regnes trappens horisontalprojeksjon med i etasjens areal. Rom skal ha adkomst og gangbart gulv. Rommenes bruk kan være i strid med byggeforskriftene selv om de er måleverdige. Det er ingen forutsetning at rom oppfyller krav i byggeforskrifter til varig opphold. I hovedsak er det dagens bruk av rommet på befaringstidspunktet som bestemmer betegnelsen, uavhengig av hva som er godkjent av bygningsmyndighetene. I mange tilfeller må den bygningssakkyndige la sitt skjønn overstyre hovedregelen. Dette betyr at rom kan defineres som oppholdsrom, selv om de er i strid med byggeforskriftene.

På bakgrunn av skjevheter, innhuk, nisjer, kanaler og sjakter er leiligheten vanskelig å måle helt nøyaktig. Arealene i boligen er derfor oppmålt med digital 3D-laserskanner, med stor nøyaktighet.

BO3D AS har stått for prosessering av råfiler og utarbeidelse av målsatte plantegninger og arealer til bruk i herværende tilstandsrapporten. Se vedlagte plantegninger med arealberegning.
Arealgrunnlaget er basert på 3D-punktskydata. Arealer fra tidligere oppmålinger kan avvike på bakgrunn av den digitale 3D-laserskannerens nøyaktighet. Boligens innvendige bruksareal er målt til 86,09m2. Arealet blir avrundet til nærmeste hele kvadratmeter i arealoversikten.

Boligen har overbygget balkong på ca. 5,25m2., og er oppmålt fra innsiden av rekkverket. Balkongarealet inngår i TBA arealet. Arealet er oppgitt som ca. areal og blir avrundet til nærmeste hele kvadratmeter i arealoversikten.

Boligen har ved befaring bruksrett til to boder i kjeller på hver seg ca. 6,1m2. og 9,2m2m. Bodarealene inngår i BRA-e arealet. Arealene er oppgitt som ca. areal og blir avrundet til nærmeste hele kvadratmeter i arealoversikten. Bruksretten til boder kan av boligselskapet endres i fremtiden, og selger/takstingeniøren kan derfor ikke holdes ansvarlig for senere endringer.

Se forøvrig rapportens siste side ang. 'Arealberegninger for boenheter'.

Ønskes det digital tilgang til filer eller detaljerte plantegninger for interiørplanlegging eller interiørarkitekter, ta kontakt med Alpha Taksering AS/Arealkontroll.no

Lovlighet

Byggetegninger

Det foreligger godkjente og byggemeldte tegninger, som stemmer med dagens bruk

Kommentar: Iht. ny NS3600 fom. 1. juli 2026 er innhenting av tegninger ikke lenger del av standardoppdraget. I utgangspunktet er innhenting av tegninger fra kommunen en tilleggstjeneste som må avtales særskilt, og utføres derfor ikke automatisk av den bygningssakkyndige. Det er selger eller selgers mellommann (megler) som skal innhente tegninger og andre kommunale opplysninger om eventuelle byggearbeider. Det er ikke utført videre undersøkelser om innsendelse av byggesøknader på ombygningsarbeider utført i boligen, og boligen kan derfor være i strid med byggeforskrift og byggesøknader.

Det er selgers ellers selgers medhjelpers (megler) ansvar å innhente nødvendige offentlige opplysninger, herunder godkjente byggesakstegninger. Tegninger er i dette tilfellet oversendt fra eier.

Nyere håndverkstjenester

Er det ifølge eier utført håndverkstjenester på boligen siste 5 år? ☑ Ja ☐ Nei

Kommentar: Boligen er ombygget. Opprinnelig del av større seksjon.

Alpha Taksering AS
Pb. 496 Skøyen
0213 OSLO

Befarings - og eiendomsopplysninger

Befaring

Dato	Til stede	Rolle
04.9.2026	Jan Nicolai Aamot	Takstingeniør
	Eier fremviste og ga opplysninger om boligen	

Matrikkeldata

Kommune	gnr.	bnr.	fnr.	snr.	Areal	Kilde	Eieforhold
301 OSLO	211	232	0	34	1970 m²	Kartverket/Eiendomsverdi.no/www.seeiendom.no	Eiet

Adresse
Svoldergata 8 A

Hjemmelshaver
Alexander Henrik Aspelund Huitfeldt og Iselin Helmich Pedersen

Boligselskap
Sameiet Svoldergata 8

Eierandel
37 / 1000

Forretningsfører
OBOS Eiendomsforvaltning AS - Tlf. 2286 5999

Felles gjeld:
Kr. 265 000 04.09.2026

Eiendomsopplysninger

Beliggenhet

Praktisk, lys og gjennomgående 5-roms endeleilighet med solrik balkong. Eiendommen har en meget sentral beliggenhet nederst på Skillebekk. Omkringliggende bebyggelse består av eldre boliggårder og gårdskvartaler med indre gårdsrom. Kort vei til dagligvareforretninger, butikker, kafeer/spisesteder og servicetilbud og Solli plass. Offentlig kommunikasjon i Drammensveien og fra Solli plass. Flere barnehager og skoler i nærområdet. Flotte tur- og rekreasjonsområder som Tinkern, Skarpsnoparken, Hyroparken og strandpromenaden langs Frognerkilen. Flere treningssentre i nærområdet.

Tilknytning vann

Eiendommen er tilknyttet offentlig avløp via private stikk- og fellesledninger.

Alle eiendommer som er tilknyttet offentlig vann og avløp har private stikkledninger, som vedlikeholdes for eiers egen regning.
For ytterligere opplysninger om de private stikkledningene tar man kontakt med kommunen.

Tilknytning avløp

Eiendommen er tilknyttet offentlig avløp via private stikk- og fellesledninger.

Alle eiendommer som er tilknyttet offentlig vann og avløp har private stikkledninger, som vedlikeholdes for eiers egen regning.
For ytterligere opplysninger om de private stikkledningene tar man kontakt med kommunen.

Om tomten

Pent beplantet felles grøntområde på for- og baksiden av bygningen.

Tinglyste/andre forhold

Felleskostnadene er ikke spesifisert. Felleskostnadene inkl. bl.a. Lynet fiber, fyring/varmtvann, gårdsbestyrelse, komm. avgifter, forsikring, felles vedlikehold, vaktm.tjeneste, generell drift av boligselskapet. Felleskostnadene faktureres månedsvis med kr. 8.605,45,- iflg. OBOS Eiendomsforvaltning AS.

Parkering

Muligheter for kjøp av garasjeplass i dobbelgarasje.

Parkering i gate etter stedets gjeldende bestemmelser. Det er innført beboerparkering i området. Med beboerparkering kan du parkere fritt i området rundt boligen på offentlige parkeringsplasser regulert til beboerparkering. Eier må være registret i Folkeregisteret og kommunen kan ta seg betalt for slik parkering.
Se kommunens hjemmeside for ytterligere informasjon og krav:
https://www.oslo.kommune.no/gate-transport-og-parkering/parkering/beboerparkering/beboerparkering-for-privatpersoner/

Skattetakst og formuesverdi

År	Kommentar
2026	Fåes ved henvendelse til Ligningskontoret.

Forsikring

Selskap	Avtalenr	Type	Forsikringssum	Årlig premie
Gjensidige Forsikring	82167307			

Kommentar
Felles bygningsforsikring i regi av boligselskapet.

Kilder og vedlegg

Dokumenter

Beskrivelse	Dato	Kommentar	Status	Sider	Vedlagt
Egenerklæring	09.09.2026	Eiers egenerklæring om boligen er fremvist og gjennomgått.	Gjennomgått	9	Nei
Forretningsfører		Boliginformasjon om felleskostnader, andel formue/gjeld og forsikringsselskap	Gjennomgått		Nei
Norges Eiendommer		Informasjon om eier	Gjennomgått		Nei
Statens Kartverk		Informasjon om tomtestørrelse	Gjennomgått		Nei
Tegninger/3D skanning		Plantegninger og arealberegning etter digital skanning	Gjennomgått		Nei
Dokumentasjon, samsvarserklæring, fakturaer		Samsvarserklæring/eltilsyn/kontrollskjema /salgsprospekt	Gjennomgått		Nei

Revisjoner

Versjon	Ny versjon	Kommentar
1	23.09.2026	Rapportutkast godkjent av selger pr. epost 22.09.2026. Mindre kommentarer korrigert.

For gyldighet på rapporten se forside

Tilstandsrapportens avgrensninger

Mer om tilstandsrapportens innhold og omfang

Må leses sammen med øvrig informasjon og forklaringer i rapporten.

Grunnlag og formål

Rapporten er utarbeidet etter kravene i forskrift til avhendingslova (tryggere bolighandel). Forskriften fastsetter minimumsinnholdet i rapporten, hvilke rom og bygningsdeler som skal undersøkes, og rammene for hvordan undersøkelsene skal utføres. Formålet er å gi en bygningssakkyndig vurdering (tilstandsanalyse) av teknisk tilstand i boligens rom og bygningsdeler, til bruk for oppdragsgiver og ved salg til forbruker. Rapporten er ikke utarbeidet for andre formål eller for bruk av andre tredjeparter. Rapporten framhever normalt ikke positive sider ved boligen ut over det som fremgår av tilstandsgradene.

Rapporten bygger på opplysninger som er tilgjengelige ved befaringen. Dersom opplysninger som har betydning for vurderingen er tilbakeholdt, mangelfulle eller uriktige, kan dette påvirke rapportens innhold uten at det er den bygningssakkyndiges ansvar.

Rapporten er ikke en fullstendig gjennomgang av hele eiendommen eller en garanti for at det ikke finnes skjulte feil, skader eller mangler. Det er derfor både bygningsdeler i boligen, byggverk på eiendommen og andre forhold ved eiendommen som ikke er tilstandsvurdert, kommentert eller med i rapporten.

Rapporten er en teknisk tilstandsanalyse og omfatter blant annet ikke juridiske vurderinger, spørsmål om boligen er lovlig oppført, lovlig innredet/tatt i bruk eller offentlig godkjent.

Utgangspunktet for undersøkelse - referansenivå

Rapporten beskriver avvik, altså en tilstand som er dårligere enn referansenivået. Avvik vurderes som hovedregel opp mot byggeskikk og regelverk som gjaldt da bygget eller bygningsdelen ble oppført eller, dersom det foreligger, da byggesøknad ble godkjent. Enkelte forhold vurderes likevel opp mot krav som gjelder på befaringstidspunktet, og dette kan være forhold knyttet til personsikkerhet slik som brann og rømningsvei.

Undersøkelsesnivå og befaring

Rapporten er basert på visuell befaring uten fysiske inngrep. Undersøkelsen omfatter kun tilgjengelige flater og bygningsdeler, konstruksjoner åpnes ikke opp, og det utføres ikke målinger utover det som følger av forskrift til avhendingslova (tryggere bolighandel). Innfelt belysning bak konstruksjonen åpnes ikke for kontroll. Funksjonsprøving inngår normalt ikke i undersøkelsen, med mindre dette følger av forskriftens krav.

Flater eller bygningsdeler som er skjult, tildekket, innbygget, møblert, låst, snødekket eller på annen måte utilgjengelige, blir ikke undersøkt.

Undersøkelser utføres bare dersom det er sikkerhetsmessig forsvarlig og praktisk mulig å komme til. Yttertak vurderes ut fra det som er sikkerhetsmessig forsvarlig og tilgjengelig å inspisere, normalt fra loft, bakke eller stige.

Det foretas ikke fullstendig undersøkelse eller målinger, men undersøkelser basert på stikkprøver av de bygningsdeler som undersøkes. Slike kontroller er begrensede og innebærer ikke at tilsvarende forhold er undersøkt overalt.

Bygningssakkyndig foretar vurderinger innenfor rammene av forskrift til avhendingslova (tryggere bolighandel), og har ikke spesialistkompetanse innen andre fagfelt. Vurdering av elektriske og branntekniske forhold er dessuten forenklet, og det settes ikke tilstandsgrad.

Det kan være nødvendig å innhente informasjon fra og/eller nærmere vurderinger fra spesialister/kvalifiserte fagpersoner eller offentlige myndigheter om bygningsdeler og andre forhold, også der forholdet er omtalt i rapporten. Dette faller utenfor tilstandsrapportens rammer/Forskrift til avhendingslova (tryggere bolighandel), og oppdragsgiver/kjøper/andre med interesse av eiendommen må innhente dette.

Tilstandsgrader er forklart under *Dette trenger du å vite om tilstandsrapporten* lenger foran i rapporten.

For anbefalte tiltak ved TG2 og TG3 må bruker av rapporten selv vurdere om tiltakene er nødvendige og lønnsomme. Oppgitte utbedringskostnader er sjablongmessige anslag, basert på registrerte avvik og angitte tiltak i rapporten. Anslagene er gitt på generelt grunnlag og bygger på erfaringstall i fem intervaller. Kostnadsanslagene kan ikke forveksles med konkrete vurderinger eller tilbud fra entreprenør eller håndverker. Det må eventuelt innhentes tilbud for en nærmere undersøkelse, og konkret og nøyaktig vurdering av utbedringskostnad. Det kan forekomme kostnader knyttet til avvik, feil eller utbedringer som ikke er avdekket i rapporten. Utbedringskostnader vil også kunne variere ut fra personlige preferanser og markedspris på materialer og tjenester.

Tilleggsundersøkelser

Tilstandsanalysen omfatter de undersøkelsene som følger av minimumskravene i forskrift til avhendingslova (tryggere bolighandel). Dersom det er utført undersøkelser utover dette, vil det fremgå av rapporten.

Areal

Areal måles etter reglene i forskrift til avhendingslova (tryggere bolighandel) og de retningslinjer som gjelder for bolig i bransjestandarden *NS 3940 Areal og volumberegninger av bygg*. Oppgitt areal gjelder på tidspunktet for oppmålingen, og avrundes til hele kvadratmeter.

Arealmålingen er en måleteknisk registrering av areal som oppfyller kravene til måleverdighet, og er ikke en vurdering av om arealet er lovlig oppført, lovlig innredet eller godkjent til den aktuelle bruken. Et areal kan derfor være måleverdig og tatt med i rapporten, selv om det mangler nødvendig offentlig godkjenning, ikke oppfyller krav til lovlig bruk eller rommet ikke oppfyller tekniske regler (plan- og bygningsloven, teknisk forskrift). Arealet må ha gangbart gulv, og både minst 0,6 meter bredde og fri høyde på minst 1,9 meter, for å være måleverdig.

Eiendommens markedsverdi kan ikke baseres på en ren matematisk beregning i forhold til antall kvadratmeter opplyst i rapporten. Opplysninger om areal kan altså ikke alene benyttes for beregning av eiendommens verdi.

Dersom rom utenfor boenheten er tatt med i arealberegningen som eksternt bruksareal, bygger dette på tilgjengelige opplysninger ved befaringen, med mindre annet er særskilt dokumentert. Rom som ligger utenfor boenheten, men som eier har påvist og/eller opplyst at tilhører boenheten, er oppmålt og inkludert i BRA-e. Det er ikke fremvist dokumentasjon på at rommet tilhører boenheten, med mindre dette er angitt særskilt. Rom utenfor boenheten kan omdisponeres av borettslaget/sameiet og dette kan påvirke boligens BRA. Vær oppmerksom på at bransjestandarden NS 3940 og eierseksjonsloven har ulik definisjon av fellesareal. Ved arealmåling gjelder bransjestandardens *definisjon "Delen av bygning som brukes av to eller flere bruksenheter eller til bygningens forvaltning, drift eller vedlikehold.»*

Alpha Taksering AS
Pb. 496 Skøyen
0213 OSLO

Andre bilder

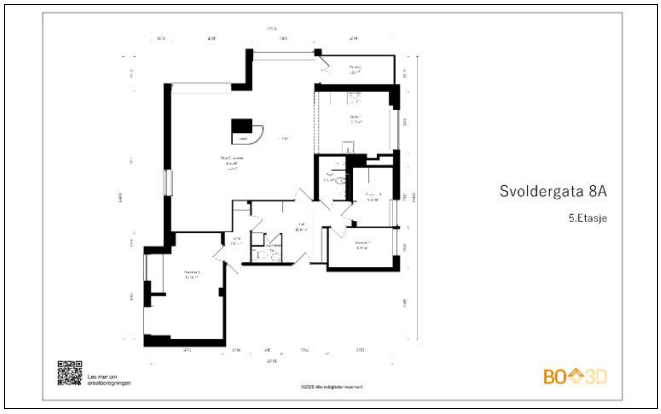

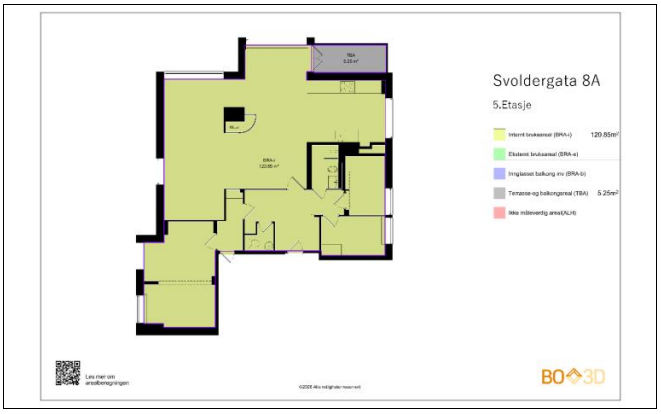

OVERSIKT OVER LØSØRE OG TILBEHØR TIL EIENDOMMEN

Oversikten er utarbeidet av Norges Eiendomsmeglerforbund, Eiendom Norge og Advokatforeningens Eiendomsmeglingsgruppe, og er gjeldende fra 1. januar 2020.

Generelt
Lov om avhending av fast eigedom (avhendingslova/avhl.) av 3. juli 1992 regulerer kjøper og selgers rettigheter og plikter ved overdragelse av fast eiendom og andeler i borettslag.

I henhold til avhl. § 3-4 skal eiendommen, når annet ikke er avtalt, overdras med innredninger og utstyr som etter lov, forskrift eller annet offentlig vedtak skal følge med. Det samme gjelder varig innredning og utstyr som enten er fastmontert eller er særskilt tilpasset bygningen, jf. avhl. § 3-5. Loven inneholder ingen detaljert oversikt over hva som omfattes av «innredning og utstyr», og over hva som skal regnes som «fastmontert eller særskilt tilpasset».

Partene kan fritt avtale hva som skal følge med eiendommen ved salg. Bransjens liste over løsøre og tilbehør som skal følge med eiendommen, er en del av avtalen mellom kjøper og selger dersom ikke annet er opplyst i salgsoppgaven, kjøper har tatt forbehold i bud eller avtale på annen måte er inngått. Der intet annet er avtalt, vil løsøre og tilbehør medfølge slik dette fremkommer av avhl. § 3-4 og § 3-5 og denne oversikt.

Produkter og installasjoner som medfølger overdras uten noen form for garantier, utover eventuell gjenværende leverandørgaranti.

Dersom det er noe i nedenstående liste som ikke finnes på eiendommen, vil det heller ikke medfølge.

1. HVITEVARER medfølger der dette er spesielt angitt i salgsoppgaven.

2. HELDEKKENDE TEPPER følger med uansett festemåte.

3. VARMEKILDER, slik som ovner, kaminer, peiser, varmepumper og panelovner, følger med uansett festemåte. Frittstående biopeiser/varmeovner og terrassevarmere medfølger ikke. Det følger ikke med varmekilder i rom som ikke har vegg- eller fastmonterte varmekilder på visning.

4. TV, RADIO OG MUSIKKANLEGG. TV-antenner og fellesanlegg for TV, herunder parabolantenne, og tuneren/dekoder/tv-boks medfølger der dette eies av selger. Veggmontert TV/flatskjerm med tilhørende festeordning samt musikkanlegg følger ikke med (se også punkt 12).

5. BADEROMSINNREDNING/UTSTYR. Badekar, dusjkabinett, dusjvegger, alle fastmonterte speil og hyller, fastmonterte glass- og håndkleholdere, herunder håndklevarmere samt baderomsinnredning, medfølger.

6. GARDEROBESKAP medfølger, selv om disse er løse. Fastmonterte garderobehyller og knagger medfølger. Innredning i garderobeskap, for eksempel løse eller fastmonterte trådkurver, hyller, stenger og lignende, medfølger.

7. KJØKKENINNREDNING medfølger, herunder også åpne, fastmonterte hyller og løs eller fastmontert kjøkkenøy.

8. MARKISER, PERSIENNER og annen type innvendig og utvendig solskjerming, gardinoppheng,

lamellgardiner og liftgardiner medfølger.

9. AVTREKKSVIFTER av alle slag, samt fastmonterte aircondition/ventilasjonsanlegg, medfølger.

10. SENTRALSTØVSUGER medfølger med komplett anlegg, herunder slange, munnstykke mm.

11. LYSKILDER. Kupler, lysstoffarmatur, fastmonterte "spotlights", oppheng og skinner med spotlights samt utelys og hagebelysning medfølger. Vegglamper, krokhengte lamper, lysekroner, prismelamper og lignende som er koblet til sukkerbit eller stikkontakt følger likevel ikke med.

12. INSTALLERTE SMARTHUSLØSNINGER med sentral som styrer lys, varme, lyd o.l., samt tilhørende trådløse enheter som brytere, sensorer, kameraer, integrerte høyttalere el. medfølger. Enkle lysstyringssystem f.eks. med en sentral som kun styrer lyspærer eller smartpærer montert i sokkel medfølger likevel ikke.

13. UTVENDIGE SØPPELKASSER og eventuelt holder/hus til disse medfølger.

14. POSTKASSE medfølger.

15. UTENDØRS INNRETNINGER slik som flaggstang, fastmontert tørkestativ, samt andre faste utearrangementer som f.eks. badestamp, boblekar/jacuzzi og liknende utendørs kar, lekestue, lekestativ, utepeis, fastmontert trommel til vannslange, medfølger. Guidekabel/avgrensingskabel til robotgressklipper medfølger, men robotgressklipper og ladestasjon for denne medfølger ikke.

16. FASTMONTERT VEGGLADER/LADESTASJON TIL EL-BIL medfølger uavhengig av hvor laderen er montert.

17. SOLCELLEANLEGG med tilhørende teknisk infrastruktur medfølger.

18. GASSBEHOLDER til gasskomfyr og gasspeis medfølger.

19. BRANNSTIGE, BRANNTAU, feiestige og lignende medfølger der dette er påbudt. Løse stiger medfølger ikke.

20. BRANNSLUKNINGSAPPARAT, BRANNSLANGE og RØYKVARSLER medfølger der dette er påbudt. Det er eier og brukers plikt til å se til at utstyret forefinnes på enhver eiendom. Hvis annet ikke er uttrykkelig avtalt, skal dette derfor alltid følge med ved salg av eiendom.

21. SAMTLIGE NØKLER til eiendommen som selger er i besittelse av skal overleveres kjøper på overtakelsen, herunder nøkler til eventuelle boder, uthus, garasjeportåpner e.l. Låses boder, uthus e.l. med hengelås, skal lås og nøkler til disse medfølge.

22. GARASJEHYLLER, bodhyller, lagringshyller og oppheng til bildekk medfølger såfremt de er fastmontert.

Planter, busker og trær som er plantet på tomten, eller fastmonterte kasser og lignende er en del av eiendommen og medfølger i handelen.