Boa



Tommy Friestad Gründer / Markedsfører / Eiendomsmegler MNEF / Partner Tlf +47 959 95 320 E-post tommy@boaeiendom.no

EUGENIES GATE 15

PRISANTYDNING
13 000 000,-

Påkostet familieleilighet i ærverdig bygård. Egen inngang og umiddelbar nærhet til hage. 3 sov. Barnevennlig beliggenhet

BRA-I
115 kvm

OM EIENDOMMEN

Velkommen til Eugenies gate 15! Familieleilighet på Bolteløkka med townhouse-følelse, egen inngang og direkte tilgang til hage Boligen går over to plan. Hovedetasjen inneholder entré, soverom, bad, kjøkken samt stue med spisestue. I kjelleren er det stue, bod og vaskerom. Flere rom har klassiske detaljer som stukkatur og rosett i himlingen. Eiendommen har en skjermet beliggenhet med felles hage like utenfor inngangsdøren, samt kort vei til Bolteløkka skole og barnehager i nærområdet.

Høydepunkter:

- Gjennomgående oppusset og ombygget i 2021
- Stilrent bad fra 2021 med badekar og regndusj
- Peisovn i spisestue og varmepumpe på kjøkken
- Kjellerstue med synlige natursteinsvegger
- Utvendige fasader renovert i 2025
- Kort gangavstand til trikkestopp på Bislett og buss i Colletts gate

Velkommen til visning!

NØKKELINFORMASJON

Boligtype	**Leilighet**
Eierform	**Selveier**
Bruksareal (BRA)	**117 m²**
BRA-I	**115 m²**
BRA-E	**2 m²**
Tomteareal	**706 m²**
Antall rom	**5**
Antall soverom	**3**
Byggeår	**1892**
Energimerking	**F - Orange**

ØKONOMI

Prisantydning	**kr 13 000 000,-**
Andel fellesgjeld	**kr 20 775,-**
Andel fellesformue	**kr 39 825,-**
Felleskostnader/mnd	**kr 5 460,-**
Primær formuesverdi	**kr 3 250 000,-**
Sekundær formuesverdi	**kr 13 000 000,-**

Omkostninger

Boligkjøperforsikring	**kr 13 900**
Tinglysing pantedokument	**kr 545**
Tinglysing skjøte	**kr 545**
Pantattest kjøper	**kr 300**
Dokumentavgift	**kr 325 500**

INNHOLD OG BESKRIVELSE

Ditt nye hjem

Entré:

Leiligheten strekker seg over to plan i en klassisk bygård fra 1892, og ble gjennomgående oppusset og ombygget i 2021. Boligen har egen, separat inngang med direkte adkomst fra sameiets tomt. Innenfor møter du en innbydende entré og trappegang med tregulv, klesheng og god plass til yttertøy og sko. Entrédøren er brannklassifisert med malte glatte overflater, glassfelt og kodelås. En åpen tretrapp med rekkverksspiler i stål leder videre ned til kjelleretasjen.

Stue:

Klassiske detaljer som stukkatur og takrosett preger stuen og spisestuen i underetasjen. Overflatene er rabitzpussede og malte, og tregulvet gir en lun og helhetlig ramme. En peisovn med glassdør, glassfelt og gnistfanger på gulvet tilfører både hygge og lun oppvarming. Rommet har god plass til både sofagruppe og et stort spisebord. Tofløyede trefyllingsdører med glass skiller stuen fra

kjøkkenet.

Kjøkken:

Kjøkkenet har en stilren innredning med malte, glatte fronter og fronter i komprimert bambus fra Ask & Eng, samt benkeplate i granitt. Innredningen byr på god skap- og benkeplass fordelt på benkestammer, veggstammer og høyskap, supplert med fliser og underbelysning over arbeidsflatene. Kjøkkenet er utstyrt med underlimt oppvaskkum i børstet rustfritt stål med ettgreps blandebatteri med spylefunksjon, integrert induksjonstopp med integrert ventilator med kullfilter, stekeovn, oppvaskmaskin, kombiskap og synlig komfyrvakt. En egen luft-til-luft-varmepumpe sikrer jevn temperatur, og rommet har god plass til spisebord ved vinduet.

Bad:

Baderommet ble oppgradert i 2021 og har flislagte vegger og flislagt gulv med elektriske varmekabler. Himlingen er nedforet med pussede og malte overflater samt integrert LED-belysning. Rommet er innredet med baderomsinnredning fra Haven, med veggmontert servantskap, heldekkende servant og veggspeil. Armaturer og blandebatterier er fra Tapwell i oksidert messing. For komfort finnes et frittstående badekar med veggmontert blandebatteri samt en åpen dusjnisje med regndusj og innebygget blandebatteri. Rommet har videre vegghengt toalett med innebygget lekkasjesikker sisterne og elektrisk kondensstyrt avtrekksvifte i vegg.

Tre soverom:

Alle tre soverommene ligger i hovedetasjen og har tregulv samt god plass til seng og nattbord. Hovedsoverommet prydes av klassisk stukkatur og takrosett, og har en hel garderoberekke med profilerte fronter, klesheng, hyller og skuffer. Det andre soverommet har tilsvarende garderobeskap med profilerte fronter, mens det tredje soverommet er innredet med garderobeskap med glatte fronter.

Kjellerstue:

Kjelleretasjen byr på en stemningsfull kjellerstue med flislagt gulv med gulvvarme og karakterfulle natursteinsvegger, med malte flater. Himlingen har malte trepaneler med synlige bjelker, og en trefyllingsdør med glassfelt binder rommet sammen med etasjens øvrige arealer.

Innredet rom i kjeller:

I tilknytning til kjellerstuen ligger et rom med flisbelagt gulv og hvitmalte natursteinsvegger. Rommet er på godkjente byggetegninger godkjent som bod.

Bod og lagring:

I kjelleretasjen finnes en romslig og praktisk bod, som i dag også benyttes som vaskerom. Rommet er utstyrt med hyller, klesheng, opplegg for vaskemaskin og elektrisk avløpspumpe. I tillegg disponerer leiligheten bruksrett til en ekstern bod på ca. 1,6 m² i baktrappen.

Felles hage:

Rett utenfor leilighetens inngangsdør ligger sameiets felles hage. Uteområdet er opparbeidet med plen, trær og sitteplasser, og gir en grønn og skjermet ramme rett utenfor døren.

Budgivning

Alle bud skal inngis skriftlig til megler. Det første budet skal inngis på budskjema påført budgivers signatur. I tillegg må budgiver ha legitimert seg. Senere bud kan inngis per e-post til: boa@boaeiendom.no, SMS til megler eller per fax til megler: Fax. 22 11 00 10. Bud kan også inngis via budgivningsplattform på nett eller app. Velges denne løsning, er det ikke krav til å sende det første budet på budskjema.

Megler skal så snart som mulig bekrefte skriftlig overfor budgiver at bud er mottatt. Bud som ikke er skriftlig, eller som har kortere akseptfrist enn til kl. 12.00 første virkedag etter siste annonserte visning, vil ikke bli formidlet til selger. Et bud er bindende for budgiver når budet er kommet til selgers kunnskap. Selger står fritt til å akseptere eller forkaste ethvert bud, og er således ikke forpliktet til å akseptere det høyeste budet på eiendommen.

Megler skal, i den grad det er nødvending og mulig, informere de involverte i budrunden skriftlig om status i budgivningen. Megler er forpliktet til å legge til rette for en forsvarlig avvikling av budrunden, og for at budene skal kunne bli behandlet og videreformidlet skriftlig til alle involverte parter, må ethvert bud ha en tilstrekkelig lang akseptfrist. Selger må skriftlig akseptere budet før budaksept kan formidles til budgiver. Budforhøyelser skal derfor ha akseptfrist på minimum 30 minutter fra budet inngis.

Oppgjør

Kjøpesum, samt omkostninger, skal være inne på meglers klientkonto innen overtagelse.

Bakgrunn for salgsoppgaven

Selger har i forbindelse med salget fylt ut egenerklæringsskjema som vedlagt salgsoppgaven. I skjemaet fremkommer følgende informasjon:

Kjenner du til om det er utført arbeid på våtrom?
Ja, kun av faglært.
Faglært arbeid:
Beskriv hva som er utført av faglært, og av hvem: Oppussing av bad. Dokumentasjon finnes i boligmappa.no
Har du dokumenter fra de som utførte arbeidet som viser eller beskriver hva som ble utført, og av hvem?
Ja.
Beskriv dokumentene og legg ved kopi: Full FDV. Dokumentasjon finnes i boligmappa.no

Ble det lagt nytt tettesjikt/membran?
Ja.
Beskriv arbeidet som er utført: Ref dokumentasjon i Boligmappa.no

Ble sluk skiftet?
Ja.
Beskriv arbeidet som er utført: Ref dokumentasjon i Boligmappa.no

Har det blitt utført elektriske arbeider på våtrom, som for eksempel nye varmekabler, nytt el uttak eller liknende?
Ja, kun av faglært.
Faglært arbeid:
Beskriv hva som er utført av faglært, og av hvem: Varmekabler, lys og div. Alt elektrisk på bad ble lagt nytt
Har du dokumenter fra de som utførte arbeidet som viser eller beskriver hva som ble utført, og av hvem?
Ja.
Beskriv dokumentene og legg frem kopi: Ja, det er opplastet på boligmappa.no

Kjenner du til om det har vært utført arbeider på vann/avløp/rør?
Ja, kun av faglært.
Faglært arbeid:
Beskriv hva som er utført av faglært, og av hvem: Bad inkl. rør i leilighet skiftet i 2021
Har du dokumenter fra de som utførte arbeidet som viser eller beskriver hva som ble utført, og av hvem?
Ja.
Beskriv dokumentene og legg frem kopi: Dokumentasjon på boligmappa.no

Kjenner du til om det er feil/utettheter/lekkasje fra tak/takrenner/nedløp/beslag?

Ja.
Beskrivelse: Ved kraftig nedbør er det registrert lekkasje i en skjøt på nedløpsrøret ved bakkenivå. Sameiet er kjent med forholdet og vurderer det som en mindre utbedring, som sameiet vil utføre.

Kjenner du til om det er utført arbeid på taktekking/takrenner/beslag?
Ja, kun av faglært.
Faglært arbeid:
Beskriv hva som er utført av faglært, og av hvem: Snøfangere ble satt opp på sameiets tak i 2024. Mindre lekkasje fra karm på takvinduet til seksjon i øverste etasje ble utbedret i 2026. Takrenner ble spylt ifm. fasaderenovering i 2026.
Har du dokumenter fra de som utførte arbeidet som viser eller beskriver hva som ble utført, og av hvem?
Ja.
Beskriv dokumentene og legg frem kopi: Utført i regi av styret/sameiet

Kjenner du til om det er sprekker i mur/skjeve gulv/setningsskader eller liknende?
Ja.
Beskrivelse: Fasade ble total renovert i 2025, hvor riss/sprekker ble utbedret.

Kjenner du til om det er feil/utettheter/lekkasje i terrasser/fasade/vinduer?
Ja.
Beskrivelse: Flere vinduer og dører er skiftet ut i løpet av årene. Det oppleves noe trekk/luftlekkasje rundt enkelte vinduer og inngangsdør.

Kjenner du til om det er utført arbeid på terrasser/fasade/vinduer?
Ja, kun av faglært.
Faglært arbeid:
Beskriv hva som er utført av faglært, og av hvem: Det vises til totalrenovering av murpuss på fasade, som ble utført i 2025.
Har du dokumenter fra de som utførte arbeidet som viser eller beskriver hva som ble utført, og av hvem?
Ja.
Beskriv dokumentene og legg frem kopi: Renoveringen ble utført i regi av sameiet

Kjenner du til om det er problemer med drenering/fuktinnsig/øvrig fukt eller fuktmerker i underetasje/kjeller/krypkjeller?
Ja.
Beskrivelse: Det har vært registrert merker etter fukt på yttervegg i kjeller. Veggen er behandlet med Hey'di Sealer og ny slemming. Det er montert mekanisk ventilasjon og avfukter. Gjennomsnittlig luftfuktighet de siste 365 dagene er 52 %.

Hvis boligen har kjeller og/eller rom under terreng. Kjenner du til om det er gjort endringer slik som ombygning, innredning, bruksendring osv., eller lagt gulv/kledd vegger osv.?
Ja.
Hvilke endringer er gjort?
Kjeller ble innredet av tidligere eier.
Kjenner du til om innredningen/ombyggingen/bruksendringen er godkjent hos bygningsmyndighetene?
Ja.
Kjenner du til om bruken av rommene i kjelleren er endret til rom for varig opphold?
Nei.

Kjenner du til om det har vært utført arbeider på el-anlegget?
Ja, kun av faglært.
Faglært arbeid:
Beskriv hva som er utført av faglært, og av hvem: Varmekabler på et av soverommeneElkontroll og utbedringer, og diverse lamper, etc.Nye el-føringer ifm. kjøkken renovering
Har du dokumenter fra de som utførte arbeidet som viser eller beskriver hva som ble utført, og av hvem?
Ja.
Beskriv dokumentene og legg frem kopi: Dokumentasjon er lastet opp i Boligmappa.no

Kjenner du til om det elektriske anlegget har vært undersøkt eller kontrollert av el-takstmann, el-installatør, eller det lokale el-tilsynet?

Ja.
Av hvem?: Oslo vest elektro - mars 2021
Er eventuelle avvik blitt utbedret?:
Ja. Se dokumenter under utført arbeid i Boligmappa.no

Kjenner du til om det har vært utført arbeider på slike installasjoner?
Ja, kun av ufaglært.
Ufaglært arbeid:
Beskriv hva som er utført av ufaglært: To eksisterende lufteluker i kjeller er erstattet med to Mitsubishi VL-50 ventilatorer. Eksisterende veggjennomføringer ble benyttet. Arbeidet er utført selv.
Har du dokumenter fra de som utførte arbeidet som viser eller beskriver hva som ble utført, og av hvem?
Ja.
Beskriv dokumentene og legg frem kopi: Arbeidet gjort selv. Rørgjennomføringer var til stede, så jeg har skrudd opp ventilator på innsiden og luke på utsiden av bygget

Er det foretatt radonmåling?
Ja.
Hva er verdiene?:
Radonmåling for de siste 365 dagene viser et gjennomsnitt på 58 Bq/m3 i hovedetasje og 126 Bq/m3 i kjeller. Det ble i 2020 installert radonsug/grunnventilering og ventilatorer for å redusere radonnivået.

Kjenner du til om det foreligger brukstillatelser eller ferdigattester for boligen, eiendommen og utførte tiltak?
Ja.
Beskrivelse:
Det foreligger ferdigattest for boligen.

Kjenner du til om det er innsekter/skadedyr i eiendommen som skjeggkre, maur, biller, mus, rotter eller liknende?
Ja.
Beskrivelse:
Under renoveringen av badet i 2022 kom det inn mus, trolig gjennom en røråpning mens arbeidet pågikk. Mus ble fanget, det ble gjennomført skadedyrkontroll, og røråpningen ble tettet. Det er ikke observert mus siden.Det observeres tidvis sølvkre og skrukketroll i kjeller. Dette behandles ved behov med insektmiddel (Trinol/Permetrin).

Boligkjøperforsikring

Kjøper du bolig gjennom Boa Eiendomsmegling kan du tegne Boligkjøperforsikring gjennom HELP. Forsikringen tegnes senest ved kontraktssignering. Kontakt gjerne megler for utfyllende informasjon om Boligkjøperforsikring og HELP.

Copyright

All tekst og alle bilder i denne annonse er © BOA Eiendomsmegling og uautorisert kopiering eller gjenbruk er ikke tillatt.

Forhold ved boligen

For feil og mangler oppfordres De til grundig gjennomgang av eiers egenerklæring og takst/ tilstandsrapport. Vi oppfordrer alle til å ta med bygningskyndig fagmann for nærmere gjennomgang av boligen.

BILDEGALLERI



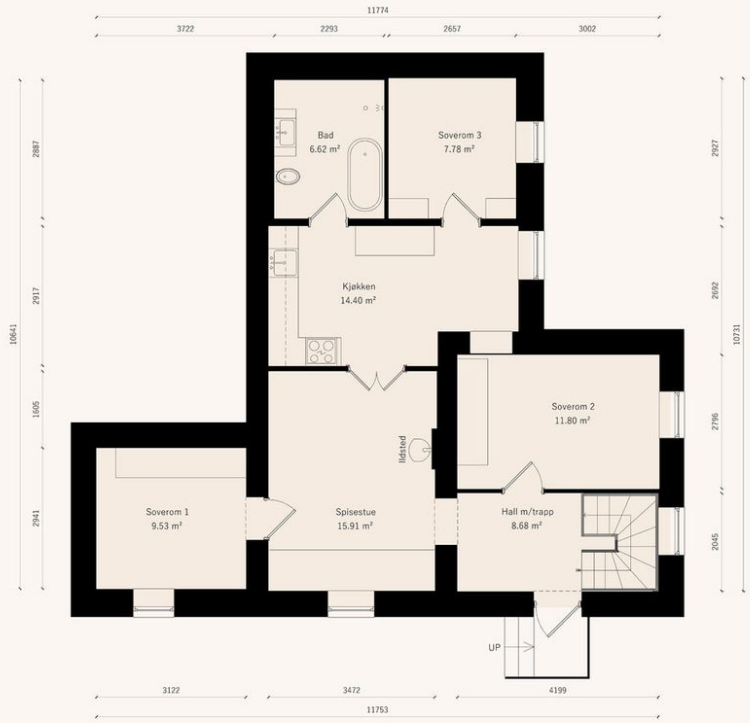

Eugenies gate 15

Planløsningen er ikke i målestokk, avvik kan forekomme.
Oppgitte arealer er omtrentlige og ikke juridisk bindende.

Boa




















SIEMENS















































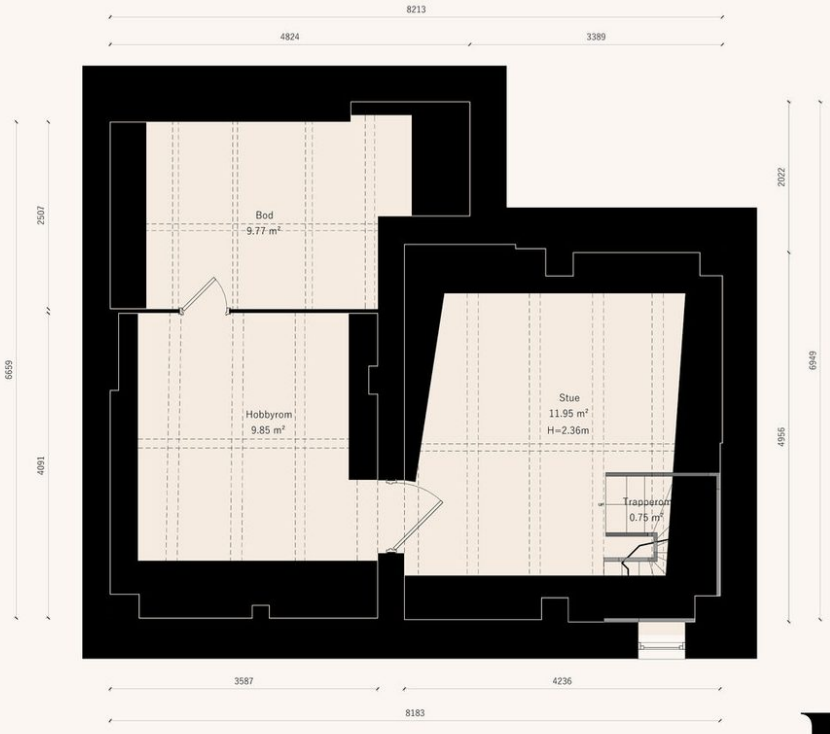

Eugenies gate 15

Planløsningen er ikke i målestokk, avvik kan forekomme.
Oppgitte arealer er omtrentlige og ikke juridisk bindende.

Boa










LIVES. TOGET


Miele
Miele
























ORTUS
TRELLIS



BELIGGENHET

Eiendommen har en attraktiv og tilbaketrukket beliggenhet på populære Bolteløkka, et etablert og ærverdig boligstrøk plassert midt mellom Adamstuen, Bislett og St. Hanshaugen. Området kjennetegnes av klassisk bygårdsbebyggelse, rolige gater og et rikt utvalg av grønne rekreasjonsområder i umiddelbar nærhet. Her bor man i rolige omgivelser, samtidig som alt av urbane fasiliteter, spesialforretninger, kaféer og offentlig kommunikasjon er lett tilgjengelig innen få minutters gange. Fra adressen er det også kort gangavstand til utdanningsinstitusjoner som Universitetet i Oslo på Blindern og OsloMet ved Bislett, samt enkel adkomst til Oslo sentrum.

NÆRHET TIL SKOLE OG BARNEHAGE
Nabolaget regnes som svært barnevennlig med trygg og kort vei til både barnehager og skoler på alle trinn. Bolteløkka skole ligger like i nærheten, og det finnes et bredt utvalg av både kommunale og private barnehager og videregående skoler i nærområdet.

Skoler i nærområdet:
- Bolteløkka skole (1-7. trinn): ca. 0,1 km / 2 minutters gange
- Ila skole (1-7. trinn): ca. 1,0 km / 13 minutters gange
- St. Sunniva skole (1-10. trinn): ca. 1,5 km / 17 minutters gange
- Kristelig Gymnasium ungdomsskole (8-10. trinn): ca. 0,7 km / 8 minutters gange
- Fagerborg skole (8-10. trinn): ca. 1,0 km / 12 minutters gange
- Heltberg Private Gymnas Bislett: ca. 8 minutters gange
- Kristelig Gymnasium videregående skole: ca. 0,7 km / 8 minutters gange

Barnehager i området:
- Rosenborg barnehage (0-5 år): ca. 0,7 km / 8 minutters gange
- Lille Bislett SiO barnehage (0-5 år): ca. 0,7 km / 8 minutters gange
- Langaard barnehage (1-5 år): ca. 0,7 km / 8 minutters gange

I tillegg ligger høyere utdanningsinstitusjoner som Universitetet i Oslo (Blindern) og OsloMet innenfor behagelig gang- og sykkelavstand.

OFFENTLIG TRANSPORT OG KOMMUNIKASJON
Kollektivtilbudet i området er meget godt utbygd med hyppige avganger for både buss og trikk i umiddelbar nærhet, noe som gir rask og enkel forbindelse til alle deler av byen.

Nærmeste holdeplasser og knutepunkter:
- Colletts gate: ca. 0,3 km / 4 minutters gange (Busslinje 37 med hyppige avganger mot Nydalen, Jernbanetorget og Helsfyr)
- Bislett: ca. 0,4 km / 5 minutters gange (Trikkelinje 17 og 18 via Thereses gate og Pilestredet mot Rikshospitalet, Tinghuset og Jernbanetorget)
- Majorstuen stasjon: ca. 1,7 km / ca. 20 minutters gange (Knutepunkt for samtlige T-banelinjer 1, 2, 3, 4 og 5)
- Nationaltheatret stasjon: ca. 1,7 km / ca. 21 minutters gange (T-bane, lokal- og regiontog samt Flytoget)
- Oslo S / Jernbanetorget: ca. 3,4 km (ca. 10 minutters reisetid med kollektivtransport)

FASILITETER OG SHOPPING
Dagligvarehandelen gjøres enkelt i nærområdet med flere vassorterte butikker rett rundt hjørnet. I Thereses gate, på Adamstuen og rundt St. Hanshaugen finnes et variert utvalg av nisjebutikker, bakerier og servicetilbud.

Dagligvare og spesialforretninger:
- Coop Extra Thereses gate: ca. 4 minutters gange
- Kiwi Bislett: ca. 4 minutters gange
- Gutta på Haugen i Ullevålsveien 45: Spesialforretning for delikatesser, oster, spekemat og sesongens råvarer

Service- og handelstilbud:
- Boots apotek Bislett: ca. 3 minutters gange
- St. Hanshaugen Senter: ca. 13 minutters gange med apotek og diverse servicetilbud
- Hegdehaugsveien og Bogstadveien: En kort spasertur unna med et av Oslos mest kjente handlestrøk innen mote, interiør og velvære

AKTIVITETER OG FRITID
Bolteløkka byr på umiddelbar tilgang til noen av Oslos mest populære parker og rekreasjonsområder, samt et godt utvalg av idretts- og treningsfasiliteter.

Parker og friområder:
- Idioten: Det lokale friområdet på Valleløkken ved Adamstuen med åpne gressletter, lekeplass, akebakke og grusbane som islegges for skøyteløp om vinteren
- Stensparken: Flott opparbeidet parkområde med turveier og utsiktspunkt over byen
- St. Hanshaugen park: Oslos eldste kommunale park, beliggende 83 meter over havet med storslått utsikt over byen og fjorden. Parken byr på Svanedammen (med naturisbane om vinteren), historiske spaserveier, Tuftepark med treningsapparater og Festplassen med lekeplass og skulpturer

Trening og idrett:
- Bolteløkka fleraktivitetssal: ca. 0,1 km / 1 minutts gange
- Ullevålsveien spesialskole aktivitetshall: ca. 0,4 km / 5 minutters gange
- The Work Out: ca. 4 minutters gange
- SATS Fagerborg: ca. 6 minutters gange
- Bislett Stadion: Like ved, med løpebane og fasiliteter for friidrett og mosjon

LOKALE STEDER OG ATTRAKSJONER
Området rundt Bolteløkka, Adamstuen og St. Hanshaugen er kjent for sitt levende nabolagsmiljø og et rikt serveringstilbud med anerkjente spisesteder og hyggelige møteplasser.

Kaféer, restauranter og samlingssteder:
- Smalhans: Populær nabolagsrestaurant ved Ullevålsveien med Bib Gourmand-utmerkelse fra Michelin-guiden, kjent for husmannskost, deleretter og et rikt utvalg av naturvin
- Java Espressobar: Klassisk kaffebar ved Ullevålsveien med bønner fra Kaffa, et naturlig stoppested i nabolaget
- Haugen uteservering: Serveringssted på toppen av St. Hanshaugen i sommersesongen med scene for konserter og arrangementer
- Rouleur og Atelier Rouleur i Ullevålsveien: Kombinert vinbar, kafé og sykkelverksted som fungerer som samlingssted for kulturarrangementer, kunstutstillinger og lokale løpe- og sykkelgrupper

Kultur og historie:
- Tårnhuset og Bjørnehuset i St. Hanshaugen park: Markante historiske byggverk fra henholdsvis 1875 og forrige århundreskifte
- Gamle Aker kirke i Akersbakken: Oslos eldste bevarte bygning fra midten av 1100-tallet, oppført i kalkstein som en romansk basilika

STANDARD

Standard hentet fra tilstandsrapport, datert 31.10.2026:

Overflater:
Gulv: Flisbelagte gulv i kjeller. Tregulv i underetasjen.
Vegger: Åpne natursteinsvegger med ubehandlede og malte overflater i kjeller, ellers malte overflater, trepaneler og tapeter.
Himling: Malte trepaneler i kjeller. Rabitzpussede og malte overflater i underetasjen. Stukkaturer og rosetter i flere rom i underetasjen.

Kjøkken:
Kjøkkenet har innredning med malte glatte fronter og trefinerte fronter samt benkeplate i kompositttsten. Innredningen består av benkestammer, veggstammer og høyskap, med fliser og underbelysning over benken. Det er montert underlimt oppvaskkum i børstet rustfritt stål med ettgreps blandebatteri med spylefunksjon. Kjøkkenet er utstyrt med integrert induksjonstopp, stekeovn, oppvaskmaskin og kombiskap, samt synlig komfyrvakt. Koketoppen har integrert ventilator med kullfilter. Det er installert luft-til-luft-varmepumpe i rommet. Originale trefyllingsdører med glass skiller kjøkkenet fra spisestuen.

Bad:
Badet har flislagte vegger og gulv med elektriske varmekabler, samt nedfôret himling med pussede og malte overflater og integrert LED-belysning. Rommet er innredet med baderomsinnredning fra Haven, med veggmontert servantskap, heldekkende servant og veggspeil. Armaturer og blandebatterier er fra Tapwell i oksidert messing. Badet har vegghengt toalett med innebygget lekkasjesikker sisterne, frittstående badekar med veggmontert blandebatteri og åpen dusjnisje med regndusj og innebygget blandebatteri. Ventilasjonen ivaretas av elektrisk kondensstyrt avtrekksvifte i vegg og luftespalte under dør..

BYGNINGSINFORMASJON

Byggemåte utvendig er hentet fra vedlagte tilstandsrapport, datert 31.10.2026:

Bygning generelt:
Boligbygg med bærende konstruksjoner, fasader og brannskillende vegger i teglsteinskonstruksjoner. Yttervegger, bærende konstruksjoner og leilighetsskillende vegger er oppført i mur-/teglsteinskonstruksjoner. Yttervegger er pussede og malte, og utvendige fasader er renovert i 2025. Grunnmur er oppført i naturstein og mur-/betongkonstruksjoner. Bygningen har støpte dekker/gulv mot grunn. Etasjeskillere er i trebjelkelag oppført som stubbeloft. Det er registrert mindre skjevheter og høydeforskjeller på ca. 10–20 mm gjennom de målte rom, noe som anses normalt for bygningens alder.

Vinduer:
Malte vindusrammer og vinduskarmer i tre med 2-lags isolerglass fra 1998 og 2017. Det er ved befaring ikke opplyst eller registrert punkterte glass. Vinduene vurderes å være i funksjonell stand, og de tilfeldig valgte vinduene som ble funksjonstestet fungerte tilfredsstillende. Mer enn halvparten av forventet levetid for de eldste isolerglassene er passert. Det er registrert at soverom mangler tilfredsstillende rømningsmulighet direkte til det fri eller via alternativ rømningsvei iht. TEK17, da vindu på soverom er montert høyere enn 100 cm over gulv.

Dører:
Brannklassifisert B30 entrédør med malte glatte overflater, glassfelt og kodelås. Døren ble funksjonstestet og fungerte tilfredsstillende.

Viktig! Se vedlagt tilstandsrapport for informasjon om vurdering av tilstandsgrad (TG1, TG2 og TG3), avvik og tiltak på de ulike bygningsdelene.

Tekniske installasjoner er hentet fra vedlagte tilstandsrapport, datert 31.10.2026:

Vannledninger:
Skjulte rørføringer i rør-i-rør-system på våtrom og kjøkken. Fleksible vannledninger er lagt fra fordelingsstammer i fordelerskap montert i felles kjeller til utstyr på bad/wc og kjøkken. Rørkursene i fordelerskapet er merket, og det er synlig avrenningsrør til rom med sluk. Plasttrukkede kobberrør i benkeskap på kjøkken med synlige lekkasjefølere og automatiske stengeventiler. Vannrørene synes å oppfylle sin tiltenkte funksjon.

Avløpsrør:
Innvendige avløpsrør fra bad/wc og kjøkken i plast. Elektrisk avløpspumpe for avløp fra vaskemaskin i kjeller. Sluk i gulv med synlig rennesluk med vannlås og klemring i dusj, samt ordinært sluk under badekar. Avløpsrørene synes å oppfylle sin tiltenkte funksjon.

Ventilasjon:
Naturlig avtrekk med tilluft og utlufting via vinduer, luftespalter i vindusrammer og veggventiler. Elektrisk kondensstyrt avtrekksvifte i vegg på bad/wc, tilkoblet felles utluftingskanal. Koketopp på kjøkken har integrert ventilator med kullfilter uten forsert/mekanisk avtrekk fra kokesonen. To eksisterende lufteluker i kjeller er erstattet med to Mitsubishi VL-50 ventilatorer.

Varmtvannstank:
147 liters varmtvannsbereder fra 1996 montert i felles bodrom, med synlig avrenningsrør til rom med sluk. Tanken er over 20 år gammel og blandeventil har forvitret.

Varme:
Elektrisk oppvarming med varmekabler, varmematter og veggmonterte panelovner. Elektriske varmekabler i gulv på bad/wc og i kjeller, hvor mer enn halvparten av forventet levetid for varmekablene i kjeller er passert. Peisovn i spisestue. Luft-til-luft-varmepumpe på kjøkken, hvor det ikke foreligger monteringsanvisning eller dokumentasjon på utført service.

Elektrisk anlegg:
Skjult og åpent elektrisk spredernett med sikringsskap med automatsikringer. Det er utført oppgraderinger på det elektriske anlegget med fremlagt samsvarserklæring datert 11.08.2020. Det foreligger ikke samsvarserklæring for den eldste delen av anlegget.

Viktig! Se vedlagt tilstandsrapport for informasjon om vurdering av tilstandsgrad (TG1, TG2 og TG3), avvik og tiltak på de ulike bygningsdelene.

BESKRIVELSE

Eierseksjon

INNHOLD

Leiligheten går over to plan og består av følgende rom:
Underetasje: entré, stue, kjøkken med spiseplass, tre soverom, bad
Kjeller: kjellerstue, hobbyrom, bod

I tillegg disponerer leiligheten en bod i baktrapp på ca. 1,6 m².

VEI, VANN, AVLØP

Iht. tilstandsrapporten er eiendommen tilknyttet offentlig vann og avløp via private stikk- og fellesledninger.

PARKERING

Gateparkering etter områdets bestemmelser.

Det medfølger ikke parkeringsplass til leiligheten.

OVERTAKELSE

Overtakelse etter avtale med selger.

BOLIGSELGERFORSIKRING

Selger har tegnet boligselgerforsikring.

FORBEHOLD

Det tas forbehold om panthavers salgssamtykke. Partene er innforstått med at ovennevnte forbehold må være avklart innen overtagelse kan finne sted og at overtagelse i så fall må utsettes til ovennevnte er avklart. Kjøper bes kontrollere med meglerforetaket at forbehold er avklart før man overtar boligen Selger er innforstått med at ovennevnte forbehold må oppfylles før helt eller delvis oppgjør kan foretas. Om ikke ovennevnte forbehold går i orden heves kontrakten uten ytterligere omkostninger for kjøper. Eventuelt innbetalt beløp tilbakebetales til kjøper i sin helhet, i tillegg til eventuelle opptjente renter.

REGULERING

Eiendommen er regulert til byggeområde for boliger i Endret reguleringsplan for Oslo sentrum og indre sone i Oslo kommune (plan-ID S-2255), stadfestet 28.07.1977. Planen er delvis opphevet som følge av vedtak av Kommuneplanen 2015–2030.

I henhold til planens bestemmelser § 3 skal det foreligge detaljert bebyggelsesplan for vedkommende eiendom før byggetillatelse kan gis.

Eiendommen omfattes også av reguleringsplan Endrede reguleringsbestemmelser (ny paragraf 7) for sentrum og indre sone (soneplanen) (plan-ID S-2937), vedtatt 01.10.1987.

I henhold til reguleringsbestemmelsene i S-2937 § 7 er det i planen ikke tatt stilling til bevaringsspørsmålet. Før prosjektering tar til, anbefales det å kontakte berørte kommunale myndigheter for å bringe klarhet i eventuelle bevaringsinteresser. Når behandling av bebyggelsesplan eller søknad om rive- eller byggetillatelse tar til, og eksisterende bebyggelse forutsettes revet, skal bevaringsspørsmålet alltid vurderes.

Eiendommen omfattes av Kommuneplanen 2015–2030, vedtatt 23.09.2015. Arealbruken er i planen avsatt til bebyggelse og anlegg, eksisterende, og eiendommen ligger innenfor Indre by (utviklingsområder). Reguleringsplaner vedtatt etter 17.09.2014 og til 23.09.2015, samt planer vedtatt etter kommuneplanen, vil gjelde foran kommuneplanen ved motstrid.

Eiendommen omfattes av Kommunedelplan for torg og møteplasser (plan-ID KDP-17), vedtatt 22.04.2009.

Eiendommen/bygningen er SEFRAK-registrert. SEFRAK (Sekretariatet for registrering av faste kulturminner) er et landsomfattende register over eldre bygninger og andre kulturminner. Registreringen innebærer ikke automatisk vern, men kommunen skal vurdere kulturhistorisk verdi før eventuelle riveløyver gis. Endringer på bygningens eksteriør kan kreve godkjenning.

Byantikvarens gule liste:
Eiendommen står på Byantikvarens gule liste over verneverdige bygninger og anlegg. Det betyr at bygningen er verneverdig, men ikke fredet. Byantikvaren uttaler seg i byggesaker på eiendommen, for eksempel ved endringer av fasaden.

Nabovarsel:
Selger opplyser å ha mottatt nabovarsel det siste året vedrørende Eugenies gate 12 (grøntområdet på andre siden av gaten), som skal omreguleres fra bolig til skoleformål. Planens status er ikke kontrollert av megler.

Planer i nærheten av eiendommen:
- Bolteløkka allé 10 (gnr. 217 bnr. 9): Midlertidig forbud mot tiltak (saksnummer 201806009) – vedtatt
- Bolteløkka allé 10 (gnr. 217 bnr. 9): Offentlig ettersyn i perioden 18.12.2024–03.02.2025 (saksnummer 202009589) – offentlig ettersyn

Området er stadig under endring/utvikling, bygg settes opp, rehabiliteres og rives ned. Vi anbefaler derfor alle budgivere å sette seg inn i gjeldende reguleringsbestemmelser. Kopi av situasjonskart, målebrev, reguleringsplaner m/bestemmelser etc. kan fås ved henvendelse til megler. Vi oppfordrer interessenter til å gjøre seg kjent med disse.

SENTRALE LOVER

Hvitvaskingsloven:
Eiendomsmegleren er underlagt lov om tiltak mot hvitvasking og terrorfinansiering (hvitvaskingsloven). Dette innebærer at eiendomsmegleren har plikt til å melde fra til Økokrim om evt. mistenkelige transaksjoner samt å eventuelt stanse dem. Megler kan

ikke holdes ansvarlig for de konsekvenser dette vil kunne medføre for oppdragsgiver og/eller eventuelle reelle rettighetshavere til salgsobjektet eller deres medkontrahent.

Salg etter avhendingsloven ved salg til forbrukerkjøper:
For å få et best mulig beslutningsgrunnlag er det viktig å lese salgsdokumentene grundig før visning, og uansett før budgivning. Salgsoppgaven inneholder sentrale opplysninger fra eiendomsmegleren, tilstandsrapport fra bygningsakkyndig, egenerklæring fra selger og andre dokumenter med relevant innhold. Uavhengig av om det er lest eller ikke, regnes Kjøper for å kjenne til det som går tydelig fram av salgsdokumentene.

I tillegg til å sette seg grundig inn i dokumentene, oppfordres interessenter til å undersøke eiendommen nøye.

Eiendommen kan ha en mangel dersom den ikke samsvarer med kravene til kvalitet, utrustning og annet som følger av avtalen, jf. avhendingsloven § 3-1. Videre vil eiendommen ha mangel dersom det er holdt tilbake eller gitt uriktige opplysninger om eiendommen som har virket inn på avtalen, jf. avhendingsloven §§ 3-7 og 3-8.

Ved salg til forbrukerkjøper er det ikke anledning til å ta forbehold om at eiendommen selges «som den er» eller med lignende generelle forbehold. Forbehold om eiendommens tilstand som er spesifisert nok til å kunne innvirke på kjøpsvurderingen, anses likevel som en del av avtalen, og vil derfor ikke kunne påberopes som mangel jf. avhendingsloven § 3-9 (2) andre setning.

Hvis det ikke er avtalt noe særskilt, gjelder bestemmelsene i avhendingsloven §§ 3-2 til 3-6 om generelle krav til eiendommen, arealavvik og tilbehør. Disse bestemmelsene supplerer altså det som følger av avtalen.

Boligens alder, type og synlige tilstand har betydning for hvilken kvalitet og stand som kan forventes. For eksempel kan det ikke forventes at en eldre bolig har samme tilstand som en ny eller nyere bolig. Eldre boliger er vanligvis bygget etter andre krav og med andre materialer, og vil i tillegg ha varierende grad av slitasje og skader som følge av blant annet bruk, værpåkjenninger og annen aldersforringelse. Skader og forringelser som er naturlige følger av dette vil normalt ikke bli ansett som kjøpsrettslige mangler.

Kjøper kan ikke gjøre gjeldende som en mangel noe kjøperen kjente eller måtte kjenne til da avtalen ble inngått. Dersom kjøperen før avtaleinngåelsen har undersøkt eiendommen, eller uten rimelig grunn unnlatt å følge oppfordringen om undersøkelse, kan kjøperen ikke gjøre gjeldende som mangel noe han burde blitt kjent med ved undersøkelsen.

Det gjøres oppmerksom på at selv om det skulle være mangel ved eiendommen, må kjøperen selv dekke tap og kostnader opp til et beløp på 10 000 kroner (kjøpers «egenandel»/ «egenrisiko»), om ikke annet er sagt i loven.

Kjøpers egenrisiko har ikke betydning for spørsmålet om det foreligger en mangel. Beløpet kommer imidlertid til fradrag i en eventuell utmåling av prisavslag eller erstatning dersom det er en mangel ved eiendommen som selger er ansvarlig for.

* Med forbrukerkjøper menes kjøp av eiendom når kjøperen er en fysisk person som ikke hovedsakelig handler som ledd i næringsvirksomhet.

Salg etter avhendingsloven dersom kjøper ikke er forbrukerkjøper:
Dersom kjøper ikke er forbrukerkjøper selges eiendommen «som den er».

Salgsvilkår/AS IS: Eiendommen selges i den forfatning den er under visning. Salget følger Avhendingsloven § 3-9: "Endå eigedomen er selt "som han er" eller med liknande allment atterhald, har eigedomen likevel mangel der dette følger av §§ 3-7 eller 3-8. Eigedomen har også mangel dersom han er i vesentlig ringare stand enn kjøparen hadde grunn til å rekne med ut i frå kjøpesummen og tilhøva ellers." Kjøper kan derfor ikke påberope seg noen andre bestemmelser etter avhl. Kapittel 3, enn det som følger direkte av § 3-9. Dette reduserer selgers ansvar etter avhendingsloven og vil være en del av kontraktsvilkårene. Opplysninger om innvendige arealstørrelser i salgsoppgaven er hentet fra takst på eiendommen. Opplysninger i salgsoppgaven er godkjent av selger.

Informasjonen ovenfor om kjøpers undersøkelsesplikt, herunder oppfordringen om å undersøke eiendommen nøye, gjelder også for kjøpere som ikke anses som forbrukere. Ved spørsmål, kontakt megler for mer informasjon. I alle tilfeller forutsettes det, med mindre annet er avtalt, at hjemmel overføres til kjøper ved overtakelse.

ANSVARLIG MEGLER



Tommy Friestad
Gründer / Markedsfører / Eiendomsmegler MNEF / Partner
+47 959 95 320
tommy@boaeiendom.no

v 16.1, 16/11/2026, kl: 23:30

EGENERKLÆRINGSSKJEMA

Addresse	Postnr.	Sted
Eugenies gate 15	0168	OSLO
Meglerfirma	Oppdragsnr.	
Boa EM Oslo Vest	1-26-0115	

Innledende informasjon om salg av boligen

Er det dødsbo?

- [x] Nei
- [ ] Ja

Salg ved fullmakt?

- [x] Nei
- [ ] Ja

Har du kjennskap til eiendommen?

- [ ] Nei
- [x] Ja

Når kjøpte du boligen?

Januar 2020 (bud), overtagelse April 2020

Hvor lenge har du bodd i boligen?:

Siden April 2020

Har du bodd i boligen siste 12 mnd?

- [ ] Nei
- [x] Ja

I hvilket forsikringsselskap har du tegnet villa/husforsikring?:

Innboforsikring: Storebrand, Gjensidige for sameiet

Polise/avtalenr.:

Storebrand:2097941 Gjensidige: 61385428

Våtrom

1. Kjenner du til om det er feil ved våtrom, for eksempel sprekker, lekkasje, råte, lukt eller soppskader?

- [x] Nei
- [ ] Ja

2. Kjenner du til om det er utført arbeid på våtrom?

- [ ] Nei
- [x] Ja, kun av faglært
- [ ] Ja, både av faglært og ufaglært
- [ ] Ja, kun av ufaglært

Beskriv hva som er utført av faglært, og av hvem:

Oppussing av bad. Dokumentasjon finnes i boligmappa.no

Har du dokumenter fra de som utførte arbeidet som viser eller beskriver hva som ble utført, og av hvem?

- [ ] Nei
- [x] Ja

Beskriv dokumentene og legg ved kopi:

Full FDV. Dokumentasjon finnes i boligmappa.no

3. Ble det lagt nytt tettesjikt/membran?

- [ ] Nei
- [x] Ja

Beskriv arbeidet som er utført:

Ref dokumentasjon i Boligmappa.no

4. Ble sluk skiftet?

- [ ] Nei
- [x] Ja

Beskriv arbeidet som er utført:

Ref dokumentasjon i Boligmappa.no

5. Har det blitt utført elektriske arbeider på våtrom, som for eksempel nye varmekabler, nytt el uttak eller liknende?

- [ ] Nei
- [x] Ja, kun av faglært
- [ ] Ja, både av faglært og ufaglært
- [ ] Ja, kun av ufaglært

Beskriv hva som er utført av faglært, og av hvem:

Varmekabler, lys og div. Alt elektrisk på bad ble lagt nytt

Har du dokumenter fra de som utførte arbeidet som viser eller beskriver hva som ble utført, og av hvem?

- [ ] Nei
- [x] Ja

Beskriv dokumentene og legg frem kopi:

Ja, det er opplastet på boligmappa.no

Vann/Avløp/Rør

6. Kjenner du til om det er feil på vann/avløp, herunder rørbrudd?

- [x] Nei
- [ ] Ja

7. Kjenner du til om det har vært tilbakeslag, tett sluk eller lignende?

- [x] Nei
- [ ] Ja

8. Kjenner du til om det har vært utført arbeider på vann/avløp/rør?

- [ ] Nei
- [x] Ja, kun av faglært
- [ ] Ja, både av faglært og ufaglært
- [ ] Ja, kun av ufaglært

Beskriv hva som er utført av faglært, og av hvem:

Bad inkl. rør i leilighet skiftet i 2021.

Har du dokumenter fra de som utførte arbeidet som viser eller beskriver hva som ble utført, og av hvem?

- [ ] Nei
- [x] Ja

Beskriv dokumentene og legg frem kopi:

Dokumentasjon på boligmappa.no

9. Kjenner du til om det har vært utført kontroll på vann/avløp/rør?

- [x] Nei
- [ ] Ja

10. Kjenner du til om eiendommen har privat vannforsyning eller avløp, som septik, pumpekum, avløpskvern eller liknende?

- [x] Nei
- [ ] Ja

Yttertak

11. Kjenner du til om det er feil/utettheter/lekkasje fra tak/takrenner/nedløp/beslag?

- [ ] Nei
- [x] Ja

Beskrivelse:

Ved kraftig nedbør er det registrert lekkasje i en skjøt på nedløpsrøret ved bakkenivå. Sameiet er kjent med forholdet og vurderer det som en mindre utbedring, som sameiet vil utføre.

12. Kjenner du til om det er utført arbeid på taktekking/takrenner/beslag?

- [ ] Nei
- [x] Ja, kun av faglært
- [ ] Ja, både av faglært og ufaglært
- [ ] Ja, kun av ufaglært

Beskriv hva som er utført av faglært, og av hvem:

Snøfangere ble satt opp på sameiets tak i 2024. Mindre lekkasje fra karm på takvinduet til seksjon i øverste etasje ble utbedret i 2026. Takrenner ble spylt ifm. fasaderenovering i 2026.

Har du dokumenter fra de som utførte arbeidet som viser eller beskriver hva som ble utført, og av hvem?

- [ ] Nei
- [x] Ja

Beskriv dokumentene og legg frem kopi:

Utført i regi av styret/sameiet

Piper og ildsteder

13. Kjenner du til om det er problemer med mur/pipe/ildsted, for eksempel dårlig trekk, sprekker, pålegg, fyringsforbud, innkledd pipe eller liknende?

- [x] Nei
- [ ] Ja

Mur/Fundament/Skjevheter

14. Kjenner du til om det er sprekker i mur/skjeve gulv/setningsskader eller liknende?

- [ ] Nei
- [x] Ja

Beskrivelse:

Fasade ble total renovert i 2025, hvor riss/sprekker ble utbedret.

Terrasser/Fasader/Vinduer

15. Kjenner du til om det er feil/utettheter/lekkasje i terrasser/fasade/vinduer?

- [ ] Nei
- [x] Ja

Beskrivelse:

Flere vinduer og dører er skiftet ut i løpet av årene. Det oppleves noe trekk/luftlekkasje rundt enkelte vinduer og inngangsdør.

16. Kjenner du til om det er utført arbeid på terrasser/fasade/vinduer?

- [ ] Nei
- [x] Ja, kun av faglært
- [ ] Ja, både av faglært og ufaglært
- [ ] Ja, kun av ufaglært

Beskriv hva som er utført av faglært, og av hvem:

Det vises til totalrenovering av murpuss på fasade, som ble utført i 2025.

Har du dokumenter fra de som utførte arbeidet som viser eller beskriver hva som ble utført, og av hvem?

- [ ] Nei
- [x] Ja

Beskriv dokumentene og legg frem kopi:

Renoveringen ble utført i regi av sameiet

Kjeller/Underetasje/Krypkjeller

Har boligen underetasje, kjeller eller krypkjeller?

- [ ] Nei
- [x] Ja

17. Kjenner du til om det er problemer med drenering/fuktinnsig/øvrig fukt eller fuktmerker i underetasje/kjeller/krypkjeller?

- [ ] Nei
- [x] Ja

Beskrivelse:

Det har vært registrert merker etter fukt på yttervegg i kjeller. Veggen er behandlet med Hey'di Sealer og ny slemming. Det er montert mekanisk ventilasjon og avfukter. Gjennomsnittlig luftfuktighet de siste 365 dagene er 52 %.

18. Har det vært utført arbeid i forbindelse med drenering?

- [x] Nei
- [ ] Ja, kun av faglært
- [ ] Ja, både av faglært og ufaglært
- [ ] Ja, kun av ufaglært

19. Hvis boligen har kjeller og/eller rom under terreng. Kjenner du til om det er gjort endringer slik som ombygning, innredning, bruksendring osv., eller lagt gulv/kledd vegger osv.?

- [ ] Nei
- [x] Ja

Hvilke endringer er gjort?

Kjeller ble innredet av tidligere eier.

Kjenner du til om innredningen/ombyggingen/bruksendringen er godkjent hos bygningsmyndighetene?

- [ ] Nei
- [x] Ja

Kjenner du til om bruken av rommene i kjelleren er endret til rom for varig opphold?

- [x] Nei
- [ ] Ja

Loft

Har boligen loft?

- [x] Nei
- [ ] Ja

Elektrisk Anlegg

21. Kjenner du til om det er feil ved det elektriske anlegget?

- [x] Nei
- [ ] Ja

22. Kjenner du til om det har vært utført arbeider på el-anlegget?

- [ ] Nei
- [x] Ja, kun av faglært
- [ ] Ja, både av faglært og ufaglært
- [ ] Ja, kun av ufaglært

Beskriv hva som er utført av faglært, og av hvem:

Varmekabler på et av soverommeneElkontroll og utbedringer, og diverse lamper, etc.Nye el-føringer ifm. kjøkken renovering

Har du dokumenter fra de som utførte arbeidet som viser eller beskriver hva som ble utført, og av hvem?

- [ ] Nei
- [x] Ja

Beskriv dokumentene og legg frem kopi:

Dokumentasjon er lastet opp i Boligmappa.no

23. Kjenner du til om det elektriske anlegget har vært undersøkt eller kontrollert av el-takstmann, el-installatør, eller det lokale el-tilsynet?

- [ ] Nei
- [x] Ja

Av hvem?:

Oslo vest elektro - mars 2021

Er eventuelle avvik blitt utbedret?:

Ja. Se dokumenter under utført arbeid i Boligmappa.no

Installasjoner (klimaanlegg, ventilasjon osv.)

24. Kjenner du til om det er feil ved slike installasjoner

- [x] Nei
- [ ] Ja

25. Kjenner du til om det har vært utført arbeider på slike installasjoner?

- [ ] Nei
- [x] Ja, kun av faglært
- [ ] Ja, både av faglært og ufaglært
- [ ] Ja, kun av ufaglært

Beskriv hva som er utført av ufaglært:

To eksisterende lufteluker i kjeller er erstattet med to Mitsubishi VL-50 ventilatorer. Eksisterende veggjennomføringer ble benyttet. Arbeidet er utført selv.

Har du dokumenter fra de som utførte arbeidet som viser eller beskriver hva som ble utført, og av hvem?

- [ ] Nei
- [x] Ja

Beskriv dokumentene og legg frem kopi:

Arbeidet gjort selv. Rørgjennomføringer var til stede, så jeg har skrudd opp ventilator på innsiden og luke på utsiden av bygget

26. Kjenner du til om det har vært utført kontroll av slike installasjoner?

- [x] Nei
- [ ] Ja

Oljetank

27. Kjenner du til om det er nedgravd oljetank på eiendommen?

- [x] Nei
- [ ] Ja

28. Kjenner du til om det foreligger pålegg fra kommunen om å fjerne oljetanken?

- [x] Nei
- [ ] Ja

29. Kjenner du til om kommunen har gitt dispensasjon til at oljetanken kan bli liggende? For eksempel ved at den tømmes/saneres eller fylles igjen?

- [x] Nei
- [ ] Ja

Offentlige godkjenninger og utleiedel

30. Kjenner du til om det er innredet/bruksendret/bygget ut/lagt gulv/kledd vegger i andre deler av boligen?

- [x] Nei
- [ ] Ja

31. Kjenner du til andre endringer, som tilbygg, garasje, terrasse/balkong/veranda, bruksendring, fasadeendringer?

- [x] Nei
- [ ] Ja

32. Selges boligen med utleiedel, leilighet, hybel, eller tilsvarende?

- [x] Nei
- [ ] Ja

Radon

35. Er det foretatt radonmåling?

- [ ] Nei
- [x] Ja

Hva er verdiene?:

Radonmåling for de siste 365 dagene viser et gjennomsnitt på 58 Bq/m³ i hovedetasje og 126 Bq/m³ i kjeller. Det ble i 2020 installert radonsug/grunnventilering og ventilatorer for å redusere radonnivået.

Garasje/Carport

Har boligen garasje eller carport?

- [x] Nei
- [ ] Ja

Øvrige arbeider ved boligen (Skaderapporter, tilstandsvurderinger og arealmålinger)

38. Kjenner du til om det foreligger skaderapporter, tilstandsvurderinger eller målinger eller lignende om boligen, og hvor skaden og eventuell følgeskade, etter hva du vet, ikke er utbedret?

- [x] Nei
- [ ] Ja

39. Kjenner du til om det foreligger brukstillatelser eller ferdigattester for boligen, eiendommen og utførte tiltak?

- [ ] Nei
- [x] Ja

Beskrivelse:

Det foreligger ferdigattest for boligen.

Planer og offentlige godkjenninger

40. . Kjenner du til om det er forslag eller vedtatte reguleringsplaner/andre planer, nabovarsler/ byggegodkjenninger/byggeplaner eller andre offentlige vedtak som kan medføre endinger i bruken av eiendommen eller eiendommens omgivelser?

- [x] Nei
- [ ] Ja

41. Kjenner du til om det er påbud/heftelser/krav/manglende tillatelser ved eiendommen?

- [x] Nei
- [ ] Ja

42. Kjenner du til om det er forhold i nabolaget som medfører plager eller sjenanse som det kan være relevant for kjøper å vite om?

- [x] Nei
- [ ] Ja

Andre relevante forhold

43. Kjenner du til om ufaglærte har utført arbeid på eiendommen som normalt bør utføres av faglærte, utover det som er nevnt tidligere (for eksempel murerarbeid, tømrerarbeid osv.)?

- [x] Nei
- [ ] Ja

44. Kjenner du til andre forhold av betydning som kan være relevant for kjøper å vite om for eksempel flom, rasfare, skred, grunnforhold, tinglyste forhold, private avtaler og liknende?

- [ ] Nei
- [x] Ja

Beskrivelse:

Stikkontakten i kjelleren er tilkoblet en 15 A sikringskurs, og vaskemaskin og tørketrommel må derfor benyttes hver for seg. Det er ikke vært behov for å gjøre tiltak for å øke kapasiteten.Det forekommer noe lydsmitte ved bruk av dusj/badekar mot soverom 3. Dette er ikke nærmere vurdert, da det ikke har vært opplevd som sjenerende. Det må også påregnes noe trinnlyd fra leiligheten over, men dette er svært begrenset og har ikke vært til sjenanse.

Spørsmål for bolig i sameie/borrettslag/boligaksjeselskap

45. Kjenner du til om du har selvstendig vedlikeholdsansvar for fellesarealer slik som yttertak, drenering, loft, kjeller, balkong, veranda, terrasse, bod osv.?

- [x] Nei
- [ ] Ja

46. Kjenner du til vedtak/forslag som kan medføre økte felleskostnader/fellesgjeld? For eksempel oppussing, vedlikehold eller nybygging?

- [x] Nei
- [ ] Ja

47. Kjenner du til om det er sopp/råte/mugg i deler av eiendommen?

- [x] Nei
- [ ] Ja

48. Kjenner du til om det er innsekter/skadedyr i eiendommen som skjeggkre, maur, biller, mus, rotter eller liknende?

- [ ] Nei
- [x] Ja

Beskrivelse:

Under renoveringen av badet i 2022 kom det inn mus, trolig gjennom en røråpning mens arbeidet pågikk. Mus ble fanget, det ble gjennomført skadedyrkontroll, og røråpningen ble tettet. Det er ikke observert mus siden.Det observeres tidvis sølvkre og skrukketroll i kjeller. Dette behandles ved behov med insektmiddel (Trinol/Permetrin).

49. Kjenner du til om sameiet/borettslaget/selskapet er involvert i tvister av noe slag?

- [x] Nei
- [ ] Ja

50. Kjenner du til om det har vært utfordringer med å etablere bil-lader?

- [x] Nei
- [ ] Ja

Tilleggskommentar

Har du inngått avtale om Norgespris på strøm?

- [ ] Nei
- [x] Ja

Jeg bekrefter at opplysningene er gitt etter beste skjønn. Jeg er kjent med at dersom jeg har gitt ufullstendige, uriktige eller misvisende opplysninger om eiendommen, vil forsikringsselskapet kunne søke hel eller delvis regress for sine utbetalinger eller redusere sitt ansvar helt eller delvis, jfr. vilkår for boligselgerforsikring punkt 7.1 og forsikringsavtaleloven kapittel 4.

Jeg er orientert om mitt mulige ansvar som selger etter avhendingsloven, eventuelt etter kjøpsloven (aksjeboliger), og om forsikringsgiver sitt boligselgerforsikringstilbud.

Jeg er klar over at avtale om forsikring er bindende. Jeg er også klar over at premietilbudet først kan påberopes når boligen er solgt (budaksept). Premietilbudet som er gitt av megler er bindende for forsikringsgiver i 6 – seks – måneder fra oppdragsinngåelse med megler.

Etter dette vil premien og forsikringsvilkårene kunne justeres. Når premietilbudet ikke lenger er bindende for forsikringsselskapet må egenerklæringsskjemaet signeres på nytt og eventuelle endringer påføres. Det vil da være forsikringspremien og forsikringsvilkårene på ny signeringsdato som legges til grunn.

Det kan ikke tegnes boligselgerforsikring ved følgende salg:

1. mellom ektefeller eller slektninger i rett oppstigende eller nedstigenede linje, søsken, eller
2. mellom personer som bor eller har bodd på boligeiendommen og/eller
3. når salget skjer som ledd i sikredes næringsvirksomhet/er en næringseiendom
4. etter at boligeiendommen er lagt ut for salg.
5. ved salg av helårs- og fritidsbolig er det krav til at det foreligger tilstandsrapport i henhold til Forskrift til avhendingslova (tryggere bolighandel).

Forsikringsselskapet kan ved skriftlig samtykke akseptere tegning av forsikring også i ovennevnte tilfeller. Dersom forsikringsselskapet ikke har gitt skriftlig samtykke, kan erstatningen bortfalle. Ved oppgjørsoppdrag trer forsikringen i kraft når kontrakten er signert av begge parter, begrenset til siste 12 måneder før overtakelse. Forøvrig oppfordrer selger potensielle kjøpere til å undersøke eiendommen grundig, jf avhendigsloven § 3-10 og kjøpsloven § 20 (aksjeboliger). Gyldig forsikring forutsetter at det for helårs- og fritidsbolig foreligger tilstandsrapport som er i henhold til Forskrift til avhendingslova (tryggere bolighandel)

☑ Jeg ønsker boligselgerforsikring, og bekrefter å ha mottatt og lest forsikringsvilkårene og informasjonsbrosjyre til selger i forbindelse med kjøp av boligselgerforsikring. Forsikringen trer i kraft på det tidspunkt det foreligger en budaksept mellom partene, begrenset til tolv måneder før overtakelse. Ved oppgjørsoppdrag trer forsikringen i kraft når kontrakten er signert av begge parter, begrenset til siste 12 måneder før overtakelse. Jeg bekrefter med dette at eiendommen ikke er en næringseiendom, at den ikke selges som ledd i næringsvirksomhet eller mellom ektefeller i rett oppstigende eller nedstigende linje, søsken, eller mellom personer som bor eller har bodd på boligeiendommen. Gyldig forsikring forutsetter at det foreligger tilstandsrapport som er i henhold til Forskrift til avhendingslova (tryggere bolighandel). Forsikringen er ugyldig dersom den tegnes i strid med forsikringsvilkårene. Jeg er oppmerksom på at eiendomsmegler ikke har fullmakt til å gjøre unntak fra ovennevnte begrensninger. Jeg er oppmerksom på at 8 % av totalt forsikringspremie er honorar til Söderberg & Partners og at i de tilfeller Söderberg & Partners behandler klientmidler på mine vegne, plikter Söderberg & Partners å håndtere klientmidlene i tråd med kravene som følger av lov og forskrift. Eventuelle renter av midler på klientkonto, tilfaller Söderberg & Partners.

☐ Jeg ønsker ikke å tegne boligselgerforsikring.

☐ Jeg har ikke mulighet til å tegne boligselgerforsikring iht. vilkår.

Dato

03.11.2026

Signert av

Jenny Josefine Holen

Jørgen Soot

Tilstandsrapport

Eugenies gate 15, 0168 OSLO

OSLO kommune

gnr. 217, bnr. 114, snr. 1

Sum areal alle bygg: BRA: 117 m² BRA-i: 115 m²



Befaringsdato: 20.10.2026 **Rapportdato:** 31.10.2026 **Oppdragsnr.:** 12018-26136 **Eiendomsverdi ref nr:** CG9163

Autorisert foretak: Alpha Taksering AS **Sertifisert Takstingeniør:** Jan Nicolai Aamot

ALPHA TAKSERING

Rapporten kan brukes i inntil ett år etter rapportdato, og kan ikke gjenbrukes ved flere boligsalg i denne perioden.
Skjer det endringer, oppstår skader også videre på boligen, bør du som selger be om oppdatert rapport.

Norsk takst

Norsk takst er bransjeorganisasjonen for landets takstforetak, med om lag 1000 sertifiserte medlemmer fordelt på omtrent 700 bedrifter. I boligomsetningen regnes takstrapportene som et helt avgjørende element i den informasjonen som gjøres tilgjengelig for kjøper. Årlig leverer medlemmene rundt 90 000 tilstandsrapporter på bolig. Det gir en unik oversikt over norske boliger, og bidrar til at alle oppdrag kan utføres med utgangspunkt i erfaringsbasert kvalitet.

Norsk takst er opptatt av at boligomsetningen skal være trygg. Det stilles høye krav til utdanning, fagkunnskap og yrkesetikk. Norsk taksts medlemmer opptrer uavhengig av andre bransjeaktører. Bygningssakkyndige fakturerer sine tjenester uten hensyn til hvilken pris som oppnås, og skal heller ikke på annen måte ha noen egeninteresse knyttet til handelen.

Norsk takst arbeider for en tryggere og mer oversiktlig boligomsetning, og har en sentral rolle i utviklingen av standarder, regelverk og faglige prinsipper både i og utenfor Norge. Organisasjonen representerer bransjen i den europeiske organisasjonen TEGOVA, noe som bidrar til at takstingeniører og bygningssakkyndige i Norge tidlig kan tilpasse seg nye krav og bransjetrender. Norsk takst bidrar også i næringspolitisk sammenheng, og har vært en pådriver for at lover og regler skal styrke forbrukernes trygghet i boligomsetningen.

ALPHA TAKSERING AS

Rapportansvarlig



Jan Nicolai Aamot

jan.nic@taksering.as

930 44 336

Dette trenger du å vite om tilstandsrapporten



Hva er en tilstandsrapport?

En tilstandsrapport beskriver synlige skader/avvik eller tegn på skader/avvik på boligen. Rapporten fremhever vanligvis ikke positive egenskaper ved boligen.



Hva vurderer en bygningssakkyndig?

Den bygningssakkyndige vurderer boligen ut fra hva man kan forvente av en bygning av samme alder og type. Vurderingen gjøres som regel mot hvordan det var vanlig å bygge og regler som gjaldt da boligen ble oppført (søknadstidspunktet). Forhold som er vanlige for bygningens alder, slik som slitasje etter normal bruk regnes ikke som avvik.



Hva inneholder tilstandsrapporten?

Den bygningssakkyndige undersøker rom og bygningsdeler slik det kommer frem av forskrift til avhendingsloven (tryggere bolighandel). Tilstandsrapporten inneholder avvik som den bygningssakkyndige kan se, samt andre enkle undersøkelser der det kommer frem av forskriften. Målinger eller andre undersøkelser, der disse utføres, skjer ved stikkprøver på utvalgte, tilgjengelige bygningsdeler og overflater, og er ikke en fullstendig kontroll mot byggeregler som gjelder i dag. Det gjøres ikke nærmere undersøkelser slik som åpning av vegger eller andre bygningsdeler. I vegg mot våtrom og rom under terreng skal det i utgangspunktet borres et hull for å gjøre enkle undersøkelser, slik som fuktsøk.

Når du kjøper en brukt bolig

Når du kjøper en brukt bolig, er det viktig å være klar over at dette ikke kan sammenlignes med å kjøpe en ny bolig. Boligen kan være bygget på en annen måte enn det som er vanlig i dag, uten at det i seg selv betyr at det foreligger en feil eller et avvik. Bygninger svekkes over tid og utsettes for slitasje blant annet på grunn av bruk og vær og vind. Slik vanlig slitasje er normalt ikke en feil eller et avvik, og gir som utgangspunkt ikke dårligere tilstandsgrad så lenge funksjonen er ivaretatt. Mange boliger fornyes helt eller delvis, noen i flere omganger, eller det oppføres tilbygg. For boliger som er pusset opp eller endret, er det særlig viktig å merke seg at fornyelse av overflater ikke nødvendigvis betyr at bygningsdeler under er forbedret.

Vurdering mot byggeregler

Den bygningssakkyndige vurderer boligen mot hvordan det var vanlig å bygge og regler som gjaldt på søknadstidspunktet. Den bygningssakkyndige ser etter avvik som har betydning for og som reduserer boligens funksjon og verdi, og som kommer frem av forskrift til avhendingslova (tryggere bolighandel).

Noen bygningsdeler og forhold vil den bygningssakkyndige vurdere mot dagens regelverk. Etter dagens regelverk vil disse kunne få avvik og/eller TG2 eller TG3 uten at det nødvendigvis er krav om at avviket utbedres. Dette kan gjelde sluk, tettesjikt og fall på bad og vaskerom, forhold som gjelder sikkerhet mot brann, rekkverk, trapper osv.

Tilstandsrapporten beskriver ikke hele boligen

NÅR RAPPORTEN FØLGER MINIMUMSKRAVENE, OMFATTER DEN FOR EKSEMPEL IKKE

• vanlig slitasje og normal vedlikeholdstilstand • bagatellmessige forhold som ikke påvirker bygningens bruk eller verdi vesentlig • etasjeskillere • frittstående tilleggsbygg for eksempel garasje, bod, uthus, naust (om frittstående byggverk med boligfunksjoner og innrettet for varig opphold omfattes av minimumskravet, må vurderes konkret i det enkelte tilfellet) • innvendige og utvendige trapper • støttemurer • skjulte installasjoner • installasjoner utenfor bygningen • funksjonstesting av el- og VVS-installasjoner • geologiske forhold og bygningens plassering på grunnen • bygningens planløsning • bygningens innredning • løsøre slik som hvitevarer • utendørs svømmebasseng og pumpeanlegg • bygningens estetikk og arkitektur • bygningens lovlighet (bortsett fra synlige avvik som avdekkes i bruksendringer og brannceller, og synlige forhold som åpenbart kan påvirke helse, miljø og sikkerhet) • fellesarealer (med mindre boligeier har vedlikeholdsplikt for fellesarealer og dette er kjent for bygningssakkyndig, eller fellesarealet har en særlig tilknytning til boligen).

© iVerdi 2026 © Norsk takst 2026

Tilstandsrapportene, inkludert malen, standardtekstene fra iVerdi og Norsk takst og sammenstillingen av eiendomsrelatert informasjon i tilstandsrapportene er vernet etter åndsverkloven og kar kun benyttes av medlemsforetakene i Norsk takst og av takstingeniørene som er sertifisert i slikt foretak, samt av kunder hos iVerdi og studenter hos NEAK. For andre aktører er eksemplarfremstilling av tilstandsrapporter, malen, standardtekster, databaseinnhold, som utskrift og annen analog eller elektronisk kopiering til bruk som grunnlag for tilsvarende rapporter, eller uttrekk og gjenbruk av databaseinnhold, bare tillatt når det er hjemlet i lov (kopiering til privat bruk, sitat o.l.) eller etter avtale med Norsk takst eller iVerdi. iVerdi og Norsk takst reserverer seg uttrykkelig mot at åndsverk, databaser og annet innhold benyttes til tekst- og datautvinning, herunder kopiering av data, trening og utvikling av kunstig intelligens. Utnyttelse i strid med lov eller avtale kan medføre erstatnings- og straffeansvar.

Ved å godkjenne takstrapporten eller ved bruk av denne, aksepteres det at iVerdi fritt kan benytte og overføre herunder data og informasjon relatert til eiendommen som fremkommer i takstrapporten slik iVerdi til enhver tid finner det formålstjenlig innenfor begrensningene som følger av lov, herunder personopplysningsloven, åndsverksloven, forretningshemmelighetsloven og sikkerhetsloven. Aksepten gjelder ikke bruk av direkte identifiserbare personopplysninger. iVerdi får eierskap til data og informasjon som er sammenstilt med andre data og informasjon, samt resultater fra slike bearbeidelser, sammenstillinger og analyser.

Alpha Taksering AS
Pb. 496 Skøyen
0213 OSLO

Dette trenger du å vite om tilstandsrapporten

Tilstanden vurderes med ulike tilstandsgrader

Tilstandsgraden gir uttrykk for en forventet teknisk tilstand, vurdert blant annet ut fra alder og normal bruk. Ved Tilstandsgrad 0 (TG0) og Tilstandsgrad 1 (TG1) gis det normalt ingen begrunnelse for valg av tilstandsgrad. For enkelte skjulte konstruksjoner kan alder alene være avgjørende for fastsettelse av tilstandsgrad.

Dersom den bygningssakkyndige anbefaler tiltak, for eksempel utbedringer, er det opp til rapportens bruker å vurdere om tiltakene er nødvendige og økonomisk forsvarlige.

Tilstandsgrad fastsettes etter faste kriterier som følger forskrift til avhendingslova (tryggere bolighandel). Der forskriften krever det eller det følger av mandatet, følges også bransjestandard NS3600 Teknisk tilstandsanalyse ved omsetning av bolig.

TG 0

TILSTANDSGRAD 0, TG0: INGEN AVVIK

Tilstandsgrad 0 brukes når bygningsdelen er tilnærmet ny, ikke viser tegn på slitasje og det skal være lagt frem dokumentasjon på faglig god utførelse. Det er ingen merknader til delen.

TG 1

TILSTANDSGRAD 1, TG1: MINDRE AVVIK

Tilstandsgrad 1 brukes når bygningsdelen har mindre avvik. Bygningsdelen har normal slitasje, og strakstiltak skal ikke anses som nødvendig. Graden kan også brukes når delen er ny, men der dokumentasjon på faglig god utførelse mangler.

TG 2

TILSTANDSGRAD 2, TG2: VESENTLIGE AVVIK OG MINDRE AVVIK SOM ETTER NS 3600 GIR TG 2

Tilstandsgrad 2 brukes når bygningsdelen har vesentlige avvik. Bygningsdelen har enten feil utførelse, en skade eller symptomer på skade, sterk slitasje eller nedsatt funksjon. Graden brukes når bygningsdelen trenger vedlikehold eller tiltak i nær fremtid. Graden skal også brukes når delen er gammel og det er grunn til å varsle om faren for skader på grunn av alderen, eller når det er grunn til å overvåke delen spesielt på grunn av fare for større skader eller følgeskader.

TG 3

TILSTANDSGRAD 3, TG3: STORE ELLER ALVORLIGE AVVIK

Tilstandsgrad 3 brukes når bygningsdelen har store eller alvorlige avvik. Bygningsdelen har kraftige symptomer på forhold som man må regne med trenger utbedring straks eller innen kort tid. Graden skal også brukes ved påvist funksjonssvikt eller sammenbrudd

TG IU

IKKE UNDERSØKT/IKKE TILGJENGELIG FOR UNDERSØKELSE

Det kan være avvik/skader som ikke er avdekket.

Informasjon om utbedringskostnader

Utbedringskostnadene i rapporten er sjablongmessige anslag basert på observerte forhold som feil, skader eller uregelmessigheter, samt foreslåtte tiltak. Disse anslagene er veiledende, angis i fem intervaller, er basert på generelle erfaringstall, og må ikke forveksles med konkrete pristilbud fra håndverkere eller entreprenører. Faktiske kostnader kan variere betydelig, avhengig av individuelle valg, materialpriser og markedsforhold. For å få en nøyaktig vurdering av utbedringskostnadene anbefales ytterligere undersøkelser og innhenting av flere pristilbud fra kvalifiserte fagfolk. Slike anslag gis som minimum for TG3, der dette er mulig.

- Tiltak under kr 20 000
- Tiltak mellom kr 20 000 – 100 000
- Tiltak mellom kr 100 000 – 200 000
- Tiltak mellom kr 200 000 – 500 000
- Tiltak over kr 500 000

Alpha Taksering AS
Pb. 496 Skøyen
0213 OSLO

Beskrivelse av eiendommen

Praktisk 6-roms leilighet over to-etasjeplan. Leiligheten er gjennomgående oppusset og ombygget i regi av dagens eier i 2021. Leiligheten er pent holdt og har normal bruksslitasje som kan forventes ut i fra alder og byggeår. Normal bruksslitasje på originale bygningselementer ut i fra byggeår. På generelt grunnlag må det påregnes noe oppgraderinger og overflatebehandlinger ved kjøp av brukt bolig. For fullstendig gjennomgang av bygningsdeler henvises det forøvrig til rapportens kontrollpunkter.

Boligbygg med bærende konstruksjoner, fasader og brannskillende vegger i teglstenskonstruksjoner. Etasjeskillere i trebjelkelag.

Det er normalt at overflater på vindusrammer/vinduskarmer, dørrammer/dørkarmer, gulv, vegger og himlinger, samt innredninger på kjøkken, våtrom, garderobeskap og bokhyller kan være/er utsatt for bruksslitasje. Det er også normalt at det kan være hull etter bilder, lamper og diverse innredninger. Bruksslitasje av vesentlig grad spesifiseres under den spesifikke bygningskonstruksjonen i herværende rapport. Forholdene rundt innsetting av vinduer og ytterdører/innvendige dører er ikke kontrollert. Det er ikke utført termografering.

Forutsetninger og avgrensninger:
- Det er kun utført visuell kontroll uten destruktive inngrep.
- Skjulte konstruksjoner ikke vurdert.
- Hulltaking er ikke utført da våtrommet vender inn mot utforede vegger/bygningskonstruksjoner og betraktes som nytt da våtrommet er bygget i 2021.
- Branneller, branncellekonstruksjoner og rømningsforhold er kun vurdert der dette er synlig.

* Det er registrert mindre skjevheter i gården av eldre dato.

Bygningen er oppført etter den byggeskikk som var vanlig på oppføringstidspunktet, og det vil alltid kunne registreres enkelte symptomer på avvik fra normal tilstand. Det meste som følge av normal slitasje og alder på bygningsdelene. Bygningen/boligen kan ha skjulte feil/mangler som er vanskelig å oppdage ved befaring. Særskilte områder er isolering av gulv, vegger, himlinger og vann- og avløpsnett. Alder og utidsmessighet kombinert med endret bruk, kan over tid avdekke skjulte feil/mangler som ikke oppdages ved visuell kontroll.

Da dette er et boligselskap med flere enheter gjøres det ikke undersøkelser av bl.a. utvendige bygningsdeler som yttertak (inkludert loft), yttervegger, grunn og fundamenter m.m. Boligselskapet er ansvarlig for felles og utvendig vedlikehold.

Takstingeniøren ber interessenter/kjøper om å gjøre seg godt kjent med boligselskapets årsberetning, husordensregler og regnskaper samt selgers egenerklæringsskjema.

Viser til de øvrige kontrollpunktene i rapporten for detaljert beskrivelse av tilstand på konstruksjonene i objektet.

Tilstandsgrader er vist under detaljert teknisk tilstandsbeskrivelse. Der tilstandsgrad ikke er angitt er dette å betrakte som at bygningsdelen ikke er videre vurdert eller at dette er boligselskapets ansvarsområde. Tilstandsgraden kan dels være satt grunnet manglende dokumentasjon og alder på bygningsdelen - ikke nødvendigvis grunnet funksjonssvikt.

Arealer

Gå til side

Forutsetninger og vedlegg

Gå til side

Lovlighet

Gå til side

Leilighet

• Det foreligger godkjente og byggemeldte tegninger, men det er avvik fra disse.

Godkjent rom på tegning over kjeller, som på plantegningen heter hobbyrom, er godkjent som bod. Godkjent tegning over underetasjen viser stue med kjøkken som ett rom. Dagens løsning og plantegning viser kjøkken og spisestue adskilt med vegg og dobbeldør.

Ved kontroll av vinduene i underetasjen er det registrert at vinduenes frie åpningsbredde kun er ca. 37–44 cm., målt med hensyn til vinduenes midtstolpe. Dette er mindre enn forskriftskravet til minimum fri åpningsbredde på 50 cm. for vinduer som skal benyttes som rømningsvindu. For rømningsvinduer stilles det krav om at fri åpningsbredde skal være minimum 50 cm., fri åpningshøyde minimum 60 cm., og at summen av bredde og høyde skal være minimum 150 cm. Vinduene i boligen tilfredsstiller dermed ikke minstekravet til fri åpningsbredde, og kan ikke anses som tilfredsstillende rømningsvinduer, til tross for fremvist ferdigattest. Krav henvises til Byggeforskrift fra 1985.
Godkjente byggetegninger viser en egen utgang fra kjellerstuen via trapp og dør. Ved befaring var denne løsningen ikke etablert, og vindu fremstår som eneste tilgjengelige rømningsmulighet fra kjeller, i tillegg til trapp til underetasjen.

Det foreligger ferdigattest for kjeller og underetasje, herunder tre soverom. Dette endrer imidlertid ikke den registrerte utførelsen og de faktiske rømningsforholdene på befaringstidspunktet.
Manglende tilfredsstillende rømningsmulighet kan medføre økt risiko for personskade dersom det oppstår brann eller annen situasjon som nødvendiggjør evakuering. Rommene har ikke dokumentert tilfredsstillende rømningsmulighet gjennom dagens vindusløsning.

Det anbefales å etablere tilfredsstillende rømningsmulighet i samsvar med gjeldende krav. Dette innebære ombygging av vinduene, feks. ved mulighet for fjerning av midtstolpe ved rømning, slik at kravene til fri åpningsbredde oppfylles.

Alpha Taksering AS
Pb. 496 Skøyen
0213 OSLO

Sammendrag av boligens tilstand

Fordeling av tilstandsgrader

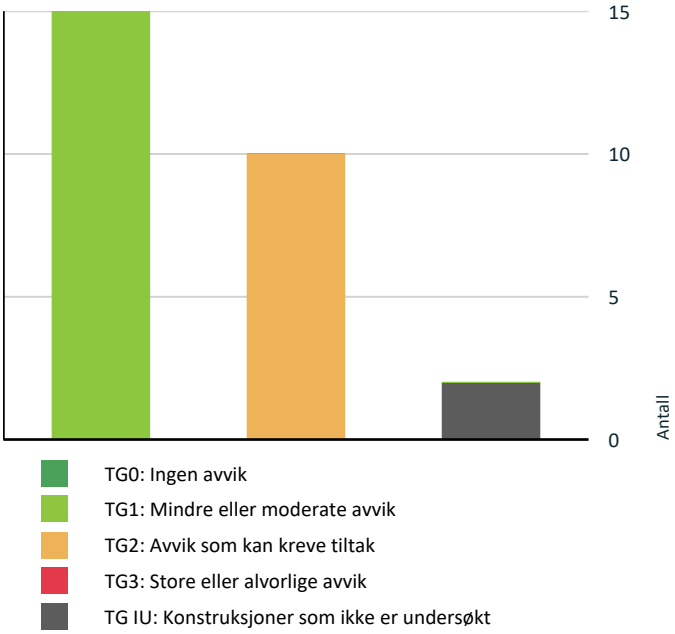

Vil du vite mer om tilstandsgrader? Se side 4.

Spesielt for dette oppdraget/rapporten

Herværende rapport er basert på de gitte opplysninger av eier/selger under befaring, egenerklæring, eventuell vurdering av forelagt/fremviste opplysninger.

* Det er ikke foretatt flytting av inventar som større møbler, skap, sofaer, senger, tepper eller lignende, og heller ikke flytting av hvitevarer/brunevarer som kjøleskap, frysere, vaskemaskiner eller tørketromler.

* I rapporten er det sjekkpunktet som ikke er en obligatorisk del av tilstandsanalyse iht. Forskriften til Avhendingslova, og er ikke videre undersøkt eller kontrollert. Sjekkpunktet bør likevel vurderes dersom det er påvist eller observert åpenbare avvik (profesjonsansvar).

* Ved kontroll av det elektriske anlegget og det rørtekniske anlegget er det ikke gjort vurderinger utover gjeldende instruks, da dette ikke er den bygningssakkyndige takstingeniørens kjernekompetanse. Eier av boligen har selv ansvar for at det tekniske anlegget og at dette er lovlig iht. regelverk. Vinduer og dører er kun stikkprøve kontrollert.

* Rapporten er en teknisk tilstandsanalyse og omfatter blant annet ikke juridiske vurderinger om boligen er lovlig oppført, lovlig innredet/tatt i bruk eller offentlig godkjent. Det er ikke kontrollert om det er utført arbeider i strid med Plan- og Bygningsloven innvendig, utvendig eller i tilliggende bebyggelse, terrasser, uteplasser eller garasjer. Arealer er angitt etter målereglene i NS3940:2023, med endringer etter retningslinjene til NT. Det er ikke opplyst om eiendommen og bebyggelsen er beheftet med skjulte feil/mangler, offentlige pålegg som ikke er utført utover det som eventuelt er nevnt i herværende rapport. Den bygningssakkyndige takstmannen er ikke ansvarlig for manglende opplysninger om feil eller mangler som han ikke kunne ha oppdaget, etter å ha undersøkt takstobjektet slik god takstskikk tilsier. Befaringen er avholdt etter beste skjønn, og i henhold til gjeldende instruks og retningslinjer. Konklusjonen baserer seg på objektet, og i den stand det ble presentert.

* Dersom herværende objekt er en bolig i andels-, aksjelag eller boligsameie er det boligselskapet som normalt har ansvar for vedlikehold av felles bygningsdeler, og eier har det selvstendige vedlikeholdsansvaret innenfor objektets yttervegger. Eventuelle avvik fra normal ansvarsfordeling vil som regel fremkomme av boligeselskapets vedtekter. Rapporten gir en enkel beskrivelse av felles bygningsdeler som for eksempel tak, yttervegger, grunnmur, drenering og felles tekniske installasjoner, men disse blir ikke vurdert eller nødvendigvis gitt tilstandsgrad. Det er dermed kun objektets innvendige overflater, innredninger, installasjoner som blir vurdert, kommentert og tildelt tilstandsgrad. Terrasser, balkonger og verandaer, samt vindusrammer med vindusglass vurderes dersom takstmannen finner det relevant for objektet. Rapportens referansenivå er objektets oppføringstidspunkt, eventuelt senere tidspunkt for oppgraderinger og utskiftning av bygningsdeler eller installasjoner.

* Dersom det i rapporten ikke er gitt informasjon om oppgraderinger vil derfor objektets byggeår være gjeldende referansenivå. Forhøyet alder på bygningsdeler øker risikoen for funksjonssvikt og det kan være behov for utskiftning som et forebyggende tiltak eller av estetiske grunner. Bygningsdeler med forhøyet alder kan derfor være tildelt lavere vurdering enn tilstandsgrad TG1 selv om det ikke er påvist konkrete feil eller mangler.

* Tilstandsrapporten er basert på en visuell befaring og registrering av symptomer. Det er brukt elektronisk fuktindikator i rom hvor det erfaringsmessig kan være kritisk med tanke på fuktighet. Rapporten er i hovedsak avgrenset til innvendig i selve leiligheten/boligen. Ved kjøp av eldre bolig må det generelt sett påregnes skjevheter i etasjeskillere, dekker, vegger/takflater og andre konstruksjoner, og ved oppussing/ombygging vil det kunne avdekkes feil og mangler ved bygget. Datidens byggeskikk og byggeforskrifter ligger til grunn for konstruksjonsmessige forhold. Dette innebærer at husets boligstandard, energiøkonomisering og bomiljø er dårligere enn i en bygning oppført etter dagens byggeforskrift. Bygningens referansenivå er datidens byggeregler. Det vil normalt alltid kunne registreres enkelte symptomer på avvik fra normal tilstand, det meste som følge av normal slitasje og alder på bygningsdelene.

* Aldersbetraktning er også vurdert ut fra levetidstabeller utarbeidet av Sintef Byggforsk. Overflater er vurdert mot hva

Sammendrag av boligens tilstand

som må forventes av standard som følge av bygningens alder. Enkelte bygningsdeler kan ha blitt tildelt Tilstandsgrad TG2, på bakgrunn av alder og manglende dokumentasjon.

* Det gjøres oppmerksom på at herværende rapport er utarbeidet iht. 'Forskrift av ny avhendingslov § 2-22'. Det skal fastsettes en tilstandsgrad for de enkelte bygningsdeler, jf. § 2-23. Tilstandsgraden gir uttrykk for en gitt forventet tilstand blant annet vurdert ut fra alder og normal bruk (referansenivå).

Oppsummering av avvik

Vil du vite mer? Se på rommet eller bygningsdelen senere i rapporten.

Leilighet

TG IU KONSTRUKSJONER SOM IKKE ER UNDERSØKT

- **Innvendig > Pipe og ildsted** Gå til side
- **Våtrom > Underetasje > bad/wc > Hulltaking våtrom** Gå til side

TG 2 AVVIK SOM KAN KREVE TILTAK

- **Utvendig > Vinduer** Gå til side
- **Innvendig > Overflater gulv** Gå til side
- **Innvendig > Etasjeskiller og bærende konstruksjoner** Gå til side
- **Innvendig > Rom under terreng (kjeller)** Gå til side
- **Innvendig > Innvendige dører** Gå til side
- **Tekniske installasjoner > Varme** Gå til side
- **Tekniske installasjoner > Varmepumpe** Gå til side
- **Tekniske installasjoner > Varmtvannsbereder** Gå til side
- **Kjøkken > Underetasje > kjøkken med spiseplass > Avtrekk** Gå til side
- **Våtrom > Underetasje > bad/wc > Sanitærutstyr og innredning** Gå til side

HELSE, MILJØ OG SIKKERHET

Forhold som åpenbart kan medføre fare for helse, miljø og sikkerhet

- Det er registrert at soverommet mangler tilfredsstillende rømningsmulighet direkte til det fri eller via alternativ rømningsvei iht. TEK17. Vinduenes størrelseskrav skal være B+H=150cm. Vinduet på et soverom er montert høyere enn 100cm. over gulv, og det bør derfor monteres veggfast anordning for lette ved rømning. Gå til side
- Det er ikke montert håndløper på vegg. Det er manglende rekkverk på den ene siden av trappen i kjelleren.

Tilstandsrapport

LEILIGHET

Byggeår
1918

Kommentar
Byggeåret er hentet fra Eiendomsregisteret.

UTVENDIG

Bygning generelt

Beskrivelse

Bygningen er oppført etter den byggeskikk som var vanlig på oppføringstidspunktet, og det vil alltid kunne registreres enkelte symptomer på avvik fra normal tilstand, det meste som følge av normal slitasje og alder på bygningsdelene. Bygningen/boligen kan ha skjulte feil/mangler som er vanskelig å oppdage ved befaring. Særskilte områder er isolering av gulv, vegger, himlinger og vann- og avløpsnett.

Bygningen er oppført med støpte dekker/gulv mot grunn. Grunnmur oppført i natursten, mur-/betongkonstruksjoner. Yttervegger, bærende konstruksjoner og leilighetsskillende vegger oppført i mur-/teglstenskonstruksjoner. Yttervegger er pussede og malte. Utvendige fasader er renovert i 2026. Etasjeskillere i trebjelkelag oppført som stubbeloft.

Bygningsdelene er kun enkelt beskrevet og ikke vurdert. Felles bygningsdeler vurderes ikke da dette ikke er en obligatorisk del av tilstandsrapporten ved vurderinger av boliger i boliggårder. Tilstanden er ikke videre vurdert for bygningsdelen, da dette er boligselskapets ansvarsområde.

TG 2 Vinduer

Beskrivelse

Malte vindusrammer og vinduskarmer i tre med 2-lags isolerglass fra 1998 og 2017.

Det er ved befaring ikke opplyst/oppdaget at noen av vinduene er punkterte. Dette er ingen garanti, da det bl.a. kreves riktig lysforhold for å oppdage dette.

Vinduene vurderes å være i funksjonell stand. De tilfeldig valgte vinduene som ble funksjonstestet fungerte tilfredsstillende. Alle vinduene er ikke testet ved åpning. Vinduene synes å oppfylle sin tiltenkte funksjon.

Forholdene rundt innsetting e.l. er ikke kontrollert. Det kan derfor være avvik som ikke er registrert. Lister rundt karmer er ikke løsnet og det er ikke utført termografering for kontroll av luftlekkasjer rundt innsetting av vinduer.

Vurdering av avvik:

- TG på de eldste isolerglassene er satt på bakgrunn av at mer enn halvparten av normal levetid for isolerglassende er nådd.
- Det er registrert at soverommet mangler tilfredsstillende rømningsmulighet direkte til det fri eller via alternativ rømningsvei iht. TEK17. Vinduenes størrelseskrav skal være B+H=150cm. Vinduet på et soverom er montert høyere enn 100cm. over gulv, og det bør derfor monteres veggfast anordning for lette ved rømning.

Konsekvens/tiltak

- Det bør påregnes at de eldste isolerglassene kan få redusert funksjon eller punktering over tid, da mer enn halvparten av forventet levetid er passert. Dette kan medføre behov for utskifting av vinduer eller glassfelt for å unngå varmetap, dugg og eventuelle fuktskader i tilstøtende konstruksjoner.
- Det bør etableres tilfredsstillende rømningsmulighet fra soverom i henhold til gjeldende forskrifter, for å ivareta personsikkerheten ved brann eller annen nødsituasjon. Manglende rømningsvei medfører økt risiko for at evakuering kan bli vanskelig eller umulig ved en nødsituasjon.

TG 1 Ytterdører

Beskrivelse

Brannklassifisert B30 entrédør med malte glatte overflater og glassfelt. Kodelås.
Døren synes å oppfylle sin tiltenkte funksjon. Døren ble funksjonstestet og fungerte tilfredsstillende.

Forholdene rundt innsetting e.l. er ikke kontrollert. Det kan derfor være avvik som ikke er registrert. Lister rundt karmer er ikke løsnet og det er ikke utført termografering for kontroll av luftlekkasjer rundt innsetting av døren.

Tilstandsrapport

INNVENDIG

TG 1 Overflater vegger

Beskrivelse

Åpne naturstensvegger med ubehandlede og malte overflater i kjeller,, ellers malte overflater, trepaneler og tapeter.

TG 2 Overflater gulv

Beskrivelse

Flisbelagte gulv i kjeller. Tregulv i underetasjen.

Det er på kjøkken spesielt, foretatt kontroll med fuktindikator i områder som er utsatt for forvannsøl og fukt. Ingen unormale utslag eller avvik er registrert.

Vurdering av avvik:
• Tregulv er 'levende' materiale som kan bli påvirket av temperatursvingninger og luftfuktighet. Mindre knirk og knitring må derfor påregnes i tregulv, parkettgulv og laminatgulv.

Det er likevel registrert mindre svikt og ujevnheter i gulvene. Dette er trolig på bakgrunn av at parkettgulvene er lagt flytende, og at parkettunderlaget over tid blir nedtråkket.

Konsekvens/tiltak
• Det bør vurderes å utbedre underlaget om svikt og knirk påvirker den daglige komforten.
Konsekvensen av å ikke utbedre er økt slitasje, redusert komfort og mulig forverring av ujevnheter over tid.

TG 1 Overflater himlinger

Beskrivelse

Maltre trepaneler i kjeller. Rabitzpussede og malte overflater i underetasjen. Stukkaturer og rosetter i flere rom i underetasjen.

TG 2 Etasjeskiller og bærende konstruksjoner

Beskrivelse

Etasjeskillerne er ikke kontrollert da disse er skjulte og er boligselskapets ansvarsområde.

Det er foretatt kontroll av skjevheter og høydeforskjeller i gulv.

Vurdering av avvik:
• Det er påvist mindre skjevheter og høydeforskjeller på ca. 10-20mm. gjennom de målte rom.

Konsekvens/tiltak
• Det er ikke behov for umiddelbare utbedringstiltak, da mindre skjevheter og høydeforskjeller på 10-20mm. anses som normalt i eldre bygninger.
Konsekvensen kan være at møblering blir noe utfordrende, men dette har normalt ingen konstruksjonsmessig betydning.

⚠ Radon

Beskrivelse

Det er etablert radonsperre i 2016/2017, ref. innsyn i digital innsynsportal hos PBE.
Det ble i 2020 installert radonsug/grunnventilering for å redusere radonnivået i boligen.
Iflg. eiers egenerklæring er det utført radonmåling for de siste 365 dagene som viser et gjennomsnitt på 126 Bq/m3 i kjeller og 58 Bq/m3 i underetasjen.

TG IU Pipe og ildsted

Tilstandsrapport

Beskrivelse

Pipestokk er oppført i teglsten, med pussede og malte overflater. Det er ikke observert riss eller sprekker av nevneverdig grad.

Tilstandsvurdering av pipestokker/pipeløp og ildsted er ikke vurdert og må gjøres av kvalifisert personell med utstyr for innvendig inspeksjon og kontroll. Normalt sett utføres dette i regi av feiervesenet. Det forutsettes rutinemessig kontroll av dette. Ingen ytterligere vurderinger er utført da den bygningssakkyndige takstingeniør ikke har spisskompetanse på området.

Iflg. ferdigattest er piepløp renovert med nedsenking av nytt røykrør i 2021.
-
Peisovn med glassdør og glassfelt. Gnistfanger på gulv. Monteringsanvisning og montering av peisovn er ikke videre undersøkt.

TG 2 Rom under terreng (kjeller)

Punktet må sees i sammenheng med 'Drenering'

Beskrivelse

Kjelleretasjen består av stue, hobbyrom og bod. Utbygging av kjeller er utført av én tidligere eier.

Det er foretatt søk med Protymeter fuktindikator i innvendige vegger. Det er registrert mindre utslag, hvilket ikke er unormalt for eldre naturstenskonstruksjoner.

Det er ikke foretatt hulltaking i kjellervegger da disse består av natursten og ligger inn mot terreng.

Vurdering av avvik:
• TG er satt på bakgrunn av generell alder på naturstensvegger.

Konsekvens/tiltak
• Det anbefales å overvåke tilstanden jevnlig for å oppdage eventuell utvikling av fukt eller skader over tid, da eldre naturstensvegger har økt risiko for fuktproblematikk og begrenset fuktsikring.
Ved tegn til forverring bør ytterligere undersøkelser og eventuelle tiltak vurderes for å unngå skader på konstruksjonen.

⚠ Innvendige trapper

Beskrivelse

Åpen trapp med trappevanger, trinn og rekkverk i tre. Rekkverksspiler i stål.

Vurdering av avvik:
• Det er ikke montert håndløper på vegg. Det er manglende rekkverk på den ene siden av trappen i kjelleren.

Konsekvens/tiltak
• Det bør monteres håndløper på vegg og rekkverk på den siden av trappen i kjelleren hvor dette mangler, for å redusere risikoen for fall og fallskader. Manglende håndløper og rekkverk gir økt fare for ulykker, spesielt for barn, eldre og personer med nedsatt bevegelighet.

TG 2 Innvendige dører

Beskrivelse

Malte trefyllingsdører. Trefyllingsdør med glass i kjeller. Originale trefyllingsdører med glass mellom spisestue og kjøkken.

Vurdering av avvik:
• Dør mellom kjellerstue og hobbyrom, samt dør til bod lar seg ikke lukke tilstrekkelig og tar noe i karm.

Konsekvens/tiltak
• Justering av dører bør utføres for å sikre at de kan lukkes ordentlig og for å unngå økt slitasje på karm og dørblad.

TG 1 Garderober og innredninger

Beskrivelse

Hyller og klesheng i bod i kjeller. Klesheng i entré/trappegang.

Tilstandsrapport

Garderobeskap med klesheng, hyller, skuffer og profilerte fronter på to soverom, ellers glatte fronter på et soverom.

VÅTROM

UNDERETASJE > BAD/WC

Generell

Beskrivelse

Våtrommet er renovert i regi av dagens eier i 2021. Dokumentasjon og arbeidsbeskrivelser for renovering av våtrommet er fremvist og innlagt på www.boligmappa.no. Det er ingen indikasjon på at rommet ikke oppfyller funksjonskravet.

Generell informasjon for å best ivareta våtrom:
Ha alltid god gjennomlufting på våtrommet, slik at fuktigheten i rommet luftes tilstrekkelig ut. Husk at fuktige våtrom er en god grobunn for blant annet soppdannelse og jordslag. Tørk opp vannsøl for å hindre for stor spredning av fukt. Generell rengjøring av fliser, fuger og utstyr for å opprettholde farge og glans. Skru ut ventilasjonsventilen ca. 1 gang i året og rengjør denne, slik at den ikke tetter seg med støv og skitt. Unngå i størst mulig grad å bore gjennom fliser i våtsone. Hvis dette gjøres må det brukes godkjent våtromssilikon i skruehullet. Rengjør sluket jevnlig.

UNDERETASJE > BAD/WC

TG 1 Overflater vegger

Beskrivelse

Flisbelagte vegger.

UNDERETASJE > BAD/WC

TG 1 Overflater himling

Beskrivelse

Nedforet himling med pussede og malte overflater. Innfelte spotter. Spotter er ikke kontrollert, ref. pkt. 'elektrisk anlegg'. Himlingene synes å oppfylle sin tiltenkte funksjon.

UNDERETASJE > BAD/WC

TG 1 Overflater gulv

Beskrivelse

Flisbelagt gulv. Nye silikonfuger langs gulv i dusj.

UNDERETASJE > BAD/WC

TG 1 Gulvkonstruksjon og fall

Beskrivelse

Støpt betongdekke. Dusjing direkte på gulv. Sluk plassert i dusjnisje.

Tilstrekkelig fall/høydeforskjell mellom terskel og sluk iht. TEK ved oppføringstidspunktet. Høydeforskjell og fall er kontrollert med krysslaser. Det kan ved dusjing sprute vann utenfor dusjsone som vil renne til sluket. Det bør vurderes montering av dusjvegg for å begrense vannsprut på gulvet utenfor dusjsonen.

UNDERETASJE > BAD/WC

TG 1 Vanntett sjikt, membran og sluk

Beskrivelse

Tilstandsrapport

Åpne sluk i gulv. Synlig rennesluk med vannlås og klemring med synlig underliggende membran i dusj og ordinært sluk med vannlås og klemring med synlig underliggende membran plassert under badekaret.

Vegger på våtrom er belagt med våtromspater med tetteremser, mansjetter og smøremembraner.

Øvrige undersøkelser av vanntett sjikt og membraner i gulv og vegger er ikke mulig å kontrollere, da dette ligger under støp og fliser.

UNDERETASJE > BAD/WC

TG 2 Sanitærutstyr og innredning

Beskrivelse

Bad/wc er utstyrt og innredet med veggmontert servantskap med heldekkende servant og 1-greps blandebatteri. Veggspeil. Vegghengt toalett med innebygget lekkasjesikker sisterne. Frittstående badekar med veggmontert blandebatteri og åpen dusj med regndusj og innebygget blandebatterier med avrenningsrør bak badekar. Utstyr og innredninger synes å oppfylle sin tiltenkte funksjon.

Vurdering av avvik:
• Svellskader på nedre del av sideplatene på servantskapet.

Konsekvens/tiltak
• Lokal utbedring av svellskadene bør utføres for å hindre videre forringelse av servantskapet og redusere risikoen for fuktskader i innredningen.

UNDERETASJE > BAD/WC

TG 1 Ventilasjon

Beskrivelse

Elektrisk kondensstyrt avtrekksvifte i vegg. Avtrekksvifte er tilkoblet felles utluftingskanal i bygget. Luftespalte under dør.

Merknad:
Det gjøres oppmerksom på at boligselskapet kan ha egne vedtekter eller regler som ikke tillater montering av mekanisk avtrekk fra rommet. Forholdene er ikke undersøkt.
Ved manglende tillatelse settes forholdet til TG2, på bakgrunn av manglende mekanisk ventilasjon.

UNDERETASJE > BAD/WC

TG 1 Varme

Beskrivelse

Elektriske varmekabler i gulv.

Merknad:
Det er ikke utført termografering for å avdekke eventuelle avvik.
På bakgrunn av kvalitet på enkelte varmekabler kan det over tid ha oppstått områder uten tilstrekkelig varme.

UNDERETASJE > BAD/WC

TG IU Hulltaking våtrom

Beskrivelse

Det er foretatt søk med Protimeter fuktindikator i våtsoner i og rundt dusjhjørnet. Det er ikke funnet tegn til nevneverdig fukt på våtrom ut over hva som kan forventes i våtrom som er i daglig benyttelse. Det som vanligvis forbindes med fuktmåling er at fuktindikatoren dras over overflatene. En slik operasjon er ingen fuktmåling og gir ingen relevant informasjon om fuktskader eller våtrommets levetid/standard. Dette er derfor ingen garanti for at det ikke kan være fuktskader, som ikke avdekkes med overflatekontroll.

Hulltaking er ikke utført, da det ikke er praktisk mulig å gjennomføre, da tilliggende og bakenforliggende konstruksjoner består av utforede vegger, og våtrommet er nytt i 2021.

Tilstandsrapport

KJØKKEN

UNDERETASJE > KJØKKEN MED SPISEPLASS

TG 1 Innredning

Beskrivelse

Kjøkkeninnredning med benkestammer, veggstammer og høyskap med malte glatte fronter og trefinerte fronter. Fliser på vegg og underbelysning. Benkeplate i kompositttsten. Underlimt oppvaskkum i børstet rustfritt stål og 1-greps blandebatteri med spylefunksjon. Integrert induksjonstopp, stekeovn, oppvaskmaskin og kombiskap. Synlig komfyrvakt. Praktisk kjøkken med god skap- og benkeplass samt spiseplass.

Det er foretatt søk med fuktindikator uten nevneverdige utslag på kontrollerte steder.

UNDERETASJE > KJØKKEN MED SPISEPLASS

TG 2 Avtrekk

Beskrivelse

Koketopp med integrert ventilator med kullfilter.

Vurdering av avvik:
• Det er ventilator med kullfilter på kjøkkenet og ingen forserte/mekaniske avtrekksløsninger fra kokesonen.

Konsekvens/tiltak
• Det bør etableres mekanisk eller forsert avtrekk med direkte utsug fra kokesonen om mulig, for å sikre tilstrekkelig fjerning av fukt og matos. Manglende avtrekk øker risikoen for fuktskader, dårlig inneklima og luktproblemer over tid.

Det kan være at boligselskapet har egne bestemmelser som hindrer montering av mekanisk avtrekk fra rommet, anbefalt tiltak må derfor avklares nærmere med styret i boligselskapet før det eventuelt kan gjennomføres.

TEKNISKE INSTALLASJONER

TG 1 Innvendige vannledninger

Beskrivelse

Skjulte rørføringer i rør-i-rørsystem på våtrom og kjøkken. Fleksible vannledninger er lagt fra fordelingsstammer i fordelerskap montert i felles kjeller, til utstyr på dusj/wc og kjøkken. Plasttrukkede kobberør i benkeskap på kjøkken med synlige lekkasjefølere og automatiske stengeventiler. Synlig avrenningsrør fra fordelerskapet til rom med sluk (dusj/wc).
Rørkursene i fordelerskapet er merket.

Rørføringer og rørenes tilstand kan være vanskelig å gi en fullstendig vurdering av da disse for det meste ligger skjult i boligens vegger og konstruksjoner. Alder, fortetting og brudd kan være risikomomenter i ett hvert anlegg. Tegn til dette ble ikke observert eller opplyst på befaringsdagen.

Rørføringer synes å oppfylle sin tiltenkte funksjon.

Det er eiers/brukers plikt til å påse at anlegget til enhver tid tilfredsstiller forskriftenes krav.

VVS anlegg er ikke den bygningssakkyndige takstingeniørens kompetanseområde, og er derfor ikke gjennomgående kontrollert/vurdert. Det gjøres oppmerksom på at herværende kontrollen kun er en stikkprøvekontroll, og gir ingen garanti for at anlegget er feilfritt. Det tas sikte på å beskrive og vurdere synlige tekniske detaljer. Dette vil si at den prøving som er foretatt, kun er en funksjonsprøving. Det er ved befaringen foretatt kapasitetsprøving av vann på kjøkken og våtrom.

Det gjøres oppmerksom på at herværende kontrollen kun er en stikkprøvekontroll, og gir ingen garanti for at anlegget er feilfritt. Det tas sikte på å beskrive og vurdere synlige tekniske detaljer. Dette vil si at den prøving som er foretatt, kun er en funksjonsprøving. Det er ved befaringen foretatt kapasitetsprøving av vann og avløp på kjøkken og våtrom.

Vannrørene synes å oppfylle sin tiltenkte funksjon.
-
Felles vannrør i gården er ikke kontrollert.
Tilstanden er ikke videre vurdert da dette er boligselskapets ansvarsområde.

Tilstandsrapport

TG 1 Innvendige avløpsrør

Beskrivelse

Innvendige avløpsrør fra dusj/wc og kjøkken i plast. Avløpsrør er kontrollert under servant på dusj/wc og i benkeskap på kjøkken. Elektrisk avløpspumpe for avløp fra vaskemaskin i kjeller.

Rørføringer og rørenes tilstand kan være vanskelig å gi en fullstendig vurdering av da disse for det meste ligger skjult i boligens vegger og konstruksjoner. Alder, fortetting og brudd kan være risikomomenter i ett hvert anlegg. Tegn til dette ble ikke observert eller opplyst på befaringsdagen.

Rørføringer synes å oppfylle sin tiltenkte funksjon.

Det er eiers/brukers plikt til å påse at anlegget til enhver tid tilfredsstiller forskriftenes krav.

VVS anlegg er ikke den bygningssakkyndige takstingeniørens kompetanseområde, og er derfor ikke gjennomgående kontrollert/vurdert. Det gjøres oppmerksom på at herværende kontrollen kun er en stikkprøvekontroll, og gir ingen garanti for at anlegget er feilfritt. Det tas sikte på å beskrive og vurdere synlige tekniske detaljer. Dette vil si at den prøving som er foretatt, kun er en funksjonsprøving. Det er ved befaringen foretatt kapasitetsprøving av vann på kjøkken og våtrom.

Det gjøres oppmerksom på at herværende kontrollen kun er en stikkprøvekontroll, og gir ingen garanti for at anlegget er feilfritt. Det tas sikte på å beskrive og vurdere synlige tekniske detaljer. Dette vil si at den prøving som er foretatt, kun er en funksjonsprøving. Det er ved befaringen foretatt kapasitetsprøving av vann og avløp på kjøkken og våtrom.

Avløpsrørene synes å oppfylle sin tiltenkte funksjon.
-
Felles avløpsrør i gården er ikke kontrollert.
Tilstanden er ikke videre vurdert da dette er boligselskapets ansvarsområde.

TG 1 Ventilasjon

Beskrivelse

Naturlig avtrekk. Tilluft og utlufting via vinduer, luftespalter i vindusrammer og veggventiler.

Termisk oppdriftssystem var godkjent ved oppføring av bygget. Naturlig avtrekk. Tilluft og utlufting via vinduer, luftespalter i vindusrammer.

To eksisterende lufteluker i kjeller er erstattet med to Mitsubishi VL-50 ventilatorer. Eksisterende veggjennomføringer ble benyttet. Arbeidet er utført selv.

Termisk oppdriftssystem var godkjent ved oppføring av bygget. Funksjonstesting er utført og fungerer tilfredsstillende. Kontrollmåling er ikke utført da det kreves eget utstyr for måling av luftmengder.

TG 2 Varme

Beskrivelse

Elektrisk oppvarming med varmekabler, varmematter og veggmonterte panelovner. Peisovn i spisestue. Varmepumpe på kjøkken.

Vurdering av avvik:
• TG er satt på bakgrunn av at mer enn halvparten av normal levetid for varmekabler i kjeller er passert.

Det er ikke utført termografering for å avdekke eventuelle avvik.
På bakgrunn av kvalitet på enkelte varmekabler kan det over tid ha oppstått områder uten tilstrekkelig varme.

Konsekvens/tiltak
• Det anbefales å gjennomføre termografering for å avdekke eventuelle områder med redusert eller manglende varme i varmekablene.
Videre bør det vurderes utskifting av varmekabler som har passert forventet levetid, for å redusere risikoen for funksjonssvikt og ujevn oppvarming.

TG 2 Varmepumpe

Beskrivelse

Luft til luft varmepumpe på kjøkken.

Vurdering av avvik:
• Det er ikke fremvist monteringsanvisning eller dokumentasjon på siste avholdte service.

Konsekvens/tiltak
• Det bør fremskaffes dokumentasjon på korrekt montering og utført service på varmepumpen. Manglende dokumentasjon medfører usikkerhet om anleggets tilstand og vedlikehold, noe som kan øke risikoen for feil, redusert effekt og forkortet levetid.

TG 2 Varmtvannsbereder

Beskrivelse

147 liters varmtvannsbereder fra 1996 er montert i felles bodrom. Synlig avrenningsrør til rom med sluk.
Varmtvannsberederne synes å oppfylle sin tiltenkte funksjon.

Merknad:
Det anbefales å montere lekkasjevarsler med stengeventil på tilførselsvannet til berederen. Manglende lekkasjedeteksjon bereder innebærer økt risiko for uoppdagede vannlekkasjer.

Vurdering av avvik:
• Varmtvannstanken er over 20 år, og har derfor usikker fremtidig funksjon. Blandeventil har forvitret.

Konsekvens/tiltak
• Det anbefales å holde varmtvannsberederen under oppsyn, eventuelt vurdere utskifting av varmtvannsbereder og blandeventil. Alder og forvitring gir økt risiko for plutselig svikt, lekkasje og følgeskader. Montering av lekkasjevarsler med stengeventil bør vurderes for å redusere risikoen for uoppdagede vannlekkasjer.

Elektrisk anlegg

Dette er en forenklet kontroll begrenset til de spørsmål og undersøkelser som forskrift til avhendingslova (tryggere bolighandel) § 2-18 inneholder. Dette kan ikke sammenlignes med en kontroll utført av offentlig myndighet (Det lokale eltilsyn) eller registrert elektrovirksomhet, og en bygningssakkyndig har verken kompetanse eller lov til å foreta en slik kontroll.

Tilstanden er vurdert ut fra den forenklede og begrensede kontrollen som forskriften inneholder. El-anlegget kan ha feil og mangler som en slik forenklet undersøkelse ikke vil avdekke. Vær derfor oppmerksom på denne risikoen, og søk videre veiledning eller få en fullstendig kontroll utført av registrert elektrovirksomhet.

Beskrivelse

Skjult og åpent elektrisk spredernett. Sikringsskap med automatsikringer plassert i felles kjellergang.
Det er utført oppgraderinger på det elektriske anlegget, bl.a. av Oslo Vest Elektro AS. Samsvarserklæring datert 11.08.2020 er fremvist og innlagt på www.boligmappa.no.

Skjult og åpent elektrisk spredernett. Sikringsskap med automatsikringer montert i felles trappeoppgang.
Det er kun utført en stikkprøvekontroll/forenklet kontroll begrenset til de spørsmål og undersøkelser som forskrift til avhendingslova (tryggere bolighandel) § 2-18 inneholder og krever. En slik stikkprøvekontroll/forenklet kontroll kan ikke sammenlignes med en kontroll utført av offentlig myndighet (Det lokale eltilsyn) eller registrert elektrovirksomhet. El-anlegget kan ha feil og mangler som en slik stikkprøvekontroll/forenklet kontroll ikke vil avdekke. Vær derfor oppmerksom på denne risikoen, og søk derfor videre veiledning eller få en fullstendig kontroll utført av registrert elektrovirksomhet.

Det elektriske anlegget er ikke den bygningssakkyndige takstingeniørens kompetanseområde, og er derfor ikke gjennomgående kontrollert/vurdert. Det gjøres oppmerksom på at kontrollen kun er en stikkprøvekontroll, og gir ingen garanti for at anlegget er feilfritt. Den bygningssakkyndige har ikke løsnet eventuelle spotter, beskyttelsesbraketter eller skjerming rundt sikringer.

Det er eiers/brukers plikt til å påse at anlegget til enhver tid tilfredsstiller forskriftens sikkerhetskrav.

Vurdering av avvik:
• Det mangler samsvarserklæring på den eldste delen av det elektriske anlegget.

Konsekvens/tiltak
• Det bør fremskaffes samsvarserklæring eller avholdes elkontroll av den eldste delen av det elektriske anlegget. Manglende samsvarserklæring medfører usikkerhet om anleggets utførelse og sikkerhet, og øker risikoen for skjulte feil, mangler eller fremtidige skader.

Tilstandsrapport

Branntekniske forhold

Beskrivelse

Synlig røykvarslere og slukkeutstyr. Slukkeutstyr bør ikke overstige 10 år.

Det skal iflg. forskrift være montert tilstrekkelig antall røykvarslere. Det skal være minst én detektor eller røykvarsler i hver etasje, som skal dekke kjøkken, stue, sone utenfor soverom og sone utenfor tekniske rom. Alarmen skal kunne høres tydelig på oppholdsrom og soverom når dørene mellom rommene er lukket.

Eier skal også sørge for at boligen er utstyrt med manuelt slokkeutstyr som kan benyttes i alle rom. Som manuelt slokkeutstyr nevnes pulverapparat eller husbrannslange. Det gjøres oppmerksom på at kontrollen kun er en stikkprøvekontroll, og gir ingen garanti for at anlegget er feilfritt.

Slukkeutstyr og røykvarslere bør kontrolleres ved overtagelse.

FORHOLD SOM ÅPENBART KAN MEDFØRE FARE FOR HELSE, MILJØ OG SIKKERHET

Dette punktet inneholder tydelige og lett synlige forhold ved boligen som åpenbart kan påvirke helse, miljø og sikkerhet, og som bygningssakkyndige har oppdaget. Terskelen for hva som anses som åpenbart er høy, og det utføres ikke undersøkelser med sikte på å avdekke slike forhold. Punktet omfatter ikke skjulte eller ikke-synlige forhold, tekniske vurderinger eller forhold som krever spesialundersøkelser. Forhold vurderes etter byggteknisk forskrift på befaringstidpunktet. Røykvarslere og håndholdt brannslukningsutstyr vurderes etter gjeldende forskrift om brannforebygging.

⚠ Helse, miljø og sikkerhet

Vurdering av avvik:

• Det er registrert at soverommet mangler tilfredsstillende rømningsmulighet direkte til det fri eller via alternativ rømningsvei iht. TEK17. Vinduenes størrelseskrav skal være B+H=150cm. Vinduet på et soverom er montert høyere enn 100cm. over gulv, og det bør derfor monteres veggfast anordning for lette ved rømning.

• Det er ikke montert håndløper på vegg. Det er manglende rekkverk på den ene siden av trappen i kjelleren.

Konsekvens/tiltak

• Det bør etableres tilfredsstillende rømningsmulighet fra soverom i henhold til gjeldende forskrifter, for å ivareta personsikkerheten ved brann eller annen nødsituasjon. Manglende rømningsvei medfører økt risiko for at evakuering kan bli vanskelig eller umulig ved en nødsituasjon.

• Det bør monteres håndløper på vegg og rekkverk på den siden av trappen i kjelleren hvor dette mangler, for å redusere risikoen for fall og fallskader. Manglende håndløper og rekkverk gir økt fare for ulykker, spesielt for barn, eldre og personer med nedsatt bevegelighet.

Arealer, byggetegninger og brannceller

Standard gjeldende fra 01.01.2024

Arealmålinger og arealoppsett er basert på Norsk standard 3940:2023 Areal- og volum-beregninger av bygninger. Arealet gjelder for tidspunktet da boligen ble målt

Hva er måleverdig areal?

Arealet i rommet må ha minst 1,90 m fri høyde over gulvet og minst bredde på 0,60 m. Et loft med skråtak vil for eksempel bare få registrert målbart areal der høyden er minst 1,90 m og bredden minst 0,60 m.Rommet må ha dør eller luke, og gangbart gulv.

Hva er bruksareal?

BRA = BRA-i + BRA-e + BRA-b

Bruksarealet for bygningen er bruttoarealet minus arealet som opptas av yttervegger.

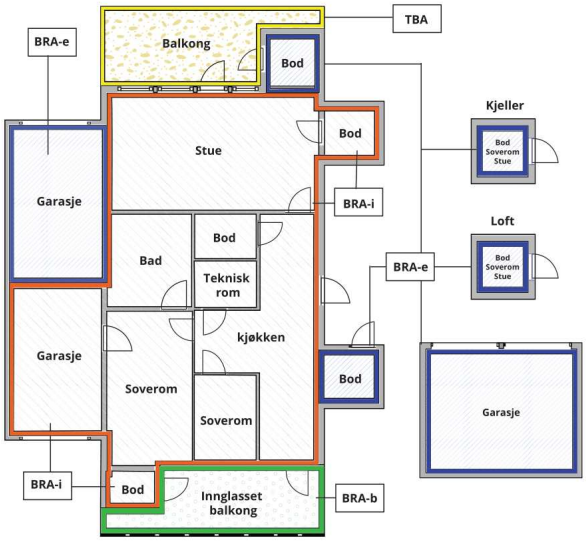



Carport og/eller garasjeplass i felles garasjeanlegg er ikke måleverdig areal

Internt bruksareal **(BRA-i)**	Arealet innenfor boenheten(e)
Eksternt bruksareal **(BRA-e)**	Arealet av alle rom utenfor boenheten(e) og som tilhører denne, slik som for eksempel boder
Innglasset balkong mv **(BRA-b)**	Arealet av innglasset balkong, veranda eller altan når denne er tilknyttet boenheten(e)
Terrasse- og balkongareal **(TBA)**	Arealet av terrasser, åpne balkonger og åpen altan tilknyttet boenheten(e)
Gulvareal **(GUA)**	Er sum av BRA (bruksareal) og ALH (areal med lav takhøyde). Areal med lav takhøyde (ALH) er ikke måleverdig areal, som skyldes skråtak og lav himlingshøyde. GUA kan opplyses i markedsføring der det er aktuelt for den konkrete boligen og kun sammen med BRA-i, for eksempel der gulvflaten har en verdi og har funksjon ved møblering og bruk av rommene. Ikke innredet areal som kaldloft, måles og oppgis normalt ikke.

Arealet kan ikke alltid fastsettes nøyaktig

Areal kan være komplisert eller umulig å måle opp nøyaktig fordi det er vanskelig å fastslå tykkelsen på innervegger, skjevheter i og utforming av bygningskonstruksjoner som karnapp, buer og vinkler som ikke er rette, åpne rom over flere etasjer og så videre.

Eiendommens markedsverdi kan ikke baseres på en matematisk beregning basert på antall kvadratmeter opplyst i rapporten. Opplysninger om areal kan altså ikke alene benyttes for å beregne eiendommens verdi.

Den bygningssakkyndige kan avdekke eventuelle bruksendringer og avvik i branncelleinndeling

Den bygningssakkyndige ser på byggetegninger hvis de er tilgjengelige og dette er en del av oppdraget,og vurderer bruken av boligen opp mot tegningene. Hvis den bygningssakkyndig avdekker at en bolig ikke ser ut til å være delt opp i brannceller etter kravene i byggteknisk forskrift på befaringstidspunktet, skal det opplyses om dette.

Reglene om bruksendring og brannceller kan være kompliserte. Søk videre faglige råd om rapporten ikke gir deg svar. Den bygningssakkyndige kan ikke vurdere og svare på alle spørsmål, og kan heller ikke vite om kommunen kan gi unntak for kravene som gjelder. Vil du vite mer?

Om brannceller

En branncelle er hele eller avgrensede deler av en bygning hvor en brann fritt kan utvikle seg uten at den kan spre seg til andre bygninger eller andre deler av bygningen i løpet av en fastsatt tid.

Om bruksendring

Bruksendring er å endre bruken av et rom fra en tillatt bruk til en annen. Dette kan kreve søknad og tillatelse, for eksempel hvis du endrer et rom fra bod til soverom eller arbeidsrom,eller hvis du endrer en bolig til to separate boliger.

Rom for varig opphold har krav til takhøyde, romstørrelse,rømningsvei og lysforhold som må være oppfylt. Du kan søke kommunen om unntak for kravene, men kan ikke regne med å få unntak for krav som går på helse og sikkerhet, for eksempel krav til rømningsvei.

Bruksendring som krever godkjenning, og som ikke er søkt bruksendret, er ulovlig. Kommunen kan etter plan- og bygningsloven kapittel 32 forfølge overtredelser. Kommunen kan pålegge deg å avslutte den ulovlige bruken, eventuelt å rette eller tilbakeføre rommet til godkjent bruk.

Arealer

Leilighet

	Bruksareal BRA m²				
Etasje	**Internt bruksareal (BRA-i)**	**Eksternt bruksareal (BRA-e)**	**Innglasset balkong (BRA-b)**	**SUM**	**Terrasse- og balkongareal (TBA)**
Kjeller	34			34	
Underetasje	81	2		83	
SUM	**115**	**2**			
SUM BRA	**117**				

Romfordeling

Etasje	Internt bruksareal (BRA-i)	Eksternt bruksareal (BRA-e)	Innglasset balkong (BRA-b)
Kjeller	Kjellerstue, hobbyrom, bod		
Underetasje	Entré/trappegang, stue, kjøkken med spiseplass, bad/wc, 3 soverom		

Kommentar

På bakgrunn av skjevheter, innhuk, nisjer, kanaler og sjakter er leiligheten vanskelig å måle helt nøyaktig. Arealene i boligen er derfor oppmålt med digital 3D-laserskanner, med stor nøyaktighet.
BO3D AS har stått for prosessering av råfiler og utarbeidelse av målsatte plantegninger og arealer til bruk i herværende tilstandsrapporten. Se vedlagte plantegninger med arealberegning.
Arealgrunnlaget er basert på 3D-punktskydata.

Arealer fra tidligere oppmålinger kan avvike på bakgrunn av den digitale 3D-laserskannerens nøyaktighet. Boligens innvendige bruksareal er målt. Arealet blir avrundet til nærmeste hele kvadratmeter i arealoversikten. Ønskes det digital tilgang til filer eller detaljerte plantegninger for interiørplanlegging eller interiørarkitekter, ta kontakt med Alpha Taksering AS/Arealkontroll.no

Areal i denne rapporten er målt etter de grunnleggende reglene i NS 3940:2023, med endringer etter retningslinjene til NT. Arealene oppgis i hovedsak som BRA-i, med tilleggsarealer som BRA-e og TBA. Arealer med lav takhøyde ALH oppgis også der dette er mulig. Presiseringer av øvrige arealbegreper og definisjoner i forbindelse med arealmåling ved omsetning og/eller verdisetting av boliger er beskrevet i 'Takseringsbransjens retningslinjer for arealmåling'. Arealene er oppmålt og beregnet fra innsiden av omsluttende vegger. Innvendige vegger, nisjer, innhuk og sjakter er medtatt i arealet. Alle areal er ca. mål og oppgis alltid i nærmeste hele kvadratmeter i arealoversikten. Grunnet avrundingsmetoder kan avvik på opptil +/- 2% forekomme

Måleverdige arealer: Nisjer/innhuk ved åpninger til dører og vinduer i yttervegger er medregnet. Større åpninger enn nødvendige åpninger i etasjeskiller for 'åpent ned', ekstern heiser, sjakter og lignende, regnes ikke med i etasjens areal. Hvis trapp inngår i åpningen, regnes trappens horisontalprojeksjon med i etasjens areal. Rom skal ha adkomst og gangbart gulv. Rommenes bruk kan være i strid med byggeforskriftene selv om de er måleverdige. Det er ingen forutsetning at rom oppfyller krav i byggeforskrifter til varig opphold. I hovedsak er det dagens bruk av rommet på befaringstidspunktet som bestemmer betegnelsen, uavhengig av hva som er godkjent av bygningsmyndighetene. I mange tilfeller må den bygningssakkyndige la sitt skjønn overstyre hovedregelen. Dette betyr at rom kan defineres som oppholdsrom, selv om de er i strid med byggeforskriftene.

Boligen har ved befaring bruksrett til bod i baktrapp. Bodarealet inngår i BRA-e arealet. Arealet er oppgitt som ca. 1,6m2. og er avrundet til nærmeste hele kvadratmeter i arealoversikten.
Bruksretten til boder kan av boligselskapet endres i fremtiden, og selger/takstingeniøren kan derfor ikke holdes ansvarlig for senere endringer.

Se forøvrig rapportens siste side ang. 'Arealberegninger for boenheter'

Lovlighet

Byggetegninger

Det foreligger godkjente og byggemeldte tegninger, men det er avvik fra disse.
Kommentar:

Godkjent rom på tegning over kjeller, som på plantegningen heter hobbyrom, er godkjent som bod. Godkjent tegning over underetasjen viser stue med kjøkken som ett rom. Dagens løsning og plantegning viser kjøkken og spisestue adskilt med vegg og dobbeldør.

Ved kontroll av vinduene i underetasjen er det registrert at vinduenes frie åpningsbredde kun er ca. 37–44 cm., målt med hensyn til vinduenes midtstolpe. Dette er mindre enn forskriftskravet til minimum fri åpningsbredde på 50 cm. for vinduer som skal benyttes som rømningsvindu. For rømningsvinduer stilles det krav om at fri åpningsbredde skal være minimum 50 cm., fri åpningshøyde minimum 60 cm., og at summen av bredde og høyde skal være minimum 150 cm.
Vinduene i boligen tilfredsstiller dermed ikke minstekravet til fri åpningsbredde, og kan ikke anses som tilfredsstillende rømningsvinduer, til tross for fremvist ferdigattest. Krav henvises til Byggeforskrift fra 1985.
Godkjente byggetegninger viser en egen utgang fra kjellerstuen via trapp og dør. Ved befaring var denne løsningen ikke etablert, og vindu fremstår som eneste tilgjengelige rømningsmulighet fra kjeller, i tillegg til trapp til underetasjen.

Det foreligger ferdigattest for kjeller og underetasje, herunder tre soverom. Dette endrer imidlertid ikke den registrerte utførelsen og de faktiske rømningsforholdene på befaringstidspunktet.
Manglende tilfredsstillende rømningsmulighet kan medføre økt risiko for personskade dersom det oppstår brann eller annen situasjon som nødvendiggjør evakuering. Rommene har ikke dokumentert tilfredsstillende rømningsmulighet gjennom dagens vindusløsning.

Det anbefales å etablere tilfredsstillende rømningsmulighet i samsvar med gjeldende krav. Dette innebære ombygging av vinduene, feks. ved mulighet for fjerning av midtstolpe ved rømning, slik at kravene til fri åpningsbredde oppfylles.

Nyere håndverkstjenester

Er det ifølge eier utført håndverkstjenester på boligen siste 5 år? ☑ Ja ☐ Nei

Kommentar: Våtrommet er renovert i 2021.

Befarings - og eiendomsopplysninger

Befaring

Dato	Til stede	Rolle
20.10.2026	Jan Nicolai Aamot	Takstingeniør
	Eierne fremviste og ga opplysninger om boligen	

Matrikkeldata

Kommune	gnr.	bnr.	fnr.	snr.	Areal	Kilde	Eieforhold
301 OSLO	217	114	0	1	707 m²	Kartverket/Eiendomsverdi.no/www.seeiendom.no	Ikke relevant

Adresse
Eugenies gate 15

Hjemmelshaver
Jørgen Soot og Jenny Josefine Holen

Boligselskap	Eierandel	Forretningsfører
Sameiet Eugenies gate 15	141 / 1000	i regi av styret

Eiendomsopplysninger

Beliggenhet

Praktisk, lys og gjennomgående 6-roms leilighet over to-etasjeplan (kjeller og underetasje). Eiendommen er beliggende på Boltekløkka, i ett meget attraktivt, tilbaketrukket og barnevennlig boligområde. Kort vei til dagligvareforretninger, butikker, forretninger kafeer/spisesteder, apotek, treningssentre og de fleste servicetilbud på Adamstuen og i Thereses gate. Kort vei til off. kommunikasjon. Umiddelbar nærhet til Bolteløkka barneskole og flere barnehager. Kort gangavstand til flotte tur- og rekreasjonsområder som Idioten, Stensparken og St. Hanshaugen med sommerkafé og uteservering, og flere små grøntarealer i nærområdet. Gangavstand til Blindern, Oslo Høyskolesenter og sentrum forøvrig.

Tilknytning vann

Eiendommen er tilknyttet offentlig avløp via private stikk- og fellesledninger.

Tilknytning avløp

Eiendommen er tilknyttet offentlig avløp via private stikk- og fellesledninger.

Om tomten

Opparbeidet felles utomhusområde, brostensbelagt gangareale fra gate. Sittegrupper.

Tinglyste/andre forhold

Månedlige felleskostnader opplyses å utgjøre kr. 5.460,-. Felleskostnadene er ikke spesifisert men inkluderer bl.a. bredbånd, betjening av andel fellesgjeld, gårdsbestyrelse, komm. avgifter, forsikring, felles vedlikehold, vaktm.tjeneste, generell drift av boligselskapet.

Parkering

Gateparkering etter gjeldende bestemmelser. Det er flere ladestasjoner for el-bil i nærområdet.
Det er innført beboerparkering i området. Med beboerparkering kan man parkere fritt i området rundt boligen på offentlige parkeringsplasser regulert til beboerparkering. Man må være registret i Folkeregisteret og kommunen kan ta seg betalt for slik parkering. Se kommunens hjemmeside for ytterligere informasjon og krav.
https://www.oslo.kommune.no/gate-transport-og-parkering/parkering/beboerparkering/beboerparkering-for-privatpersoner/

Skattetakst og formuesverdi

År	Kommentar
2026	Fåes ved henvendelse til Ligningskontoret.

Forsikring

Selskap	Avtalenr	Type	Forsikringssum	Årlig premie
Gjensidige Forsikring	61385428			

Kommentar
Felles bygningsforsikring i regi av boligselskapet.

Kilder og vedlegg

Dokumenter

Beskrivelse	Dato	Kommentar	Status	Sider	Vedlagt
Egenerklæring	29.10.2026	Eiers egenerklæring om boligen er fremvist og gjennomgått.	Gjennomgått	9	Nei
Norges Eiendommer		Informasjon om eier	Gjennomgått		Nei
Statens Kartverk		Informasjon om tomtestørrelse	Gjennomgått		Nei
Dokumentasjon fra www.boligmappa.no/Ferdigattest bruksendring av rom kjeller/underetasje			Gjennomgått		Nei
Forretningsfører			Gjennomgått		Nei

Revisjoner

Versjon	Ny versjon	Kommentar
1	31.10.2026	
2	02.11.2026	Rapportutkast3 godkjent av selger pr. epost 02.11.2026.

For gyldighet på rapporten se forside

Tilstandsrapportens avgrensninger

Mer om tilstandsrapportens innhold og omfang

Må leses sammen med øvrig informasjon og forklaringer i rapporten.

Grunnlag og formål

Rapporten er utarbeidet etter kravene i forskrift til avhendingslova (tryggere bolighandel). Forskriften fastsetter minimumsinnholdet i rapporten, hvilke rom og bygningsdeler som skal undersøkes, og rammene for hvordan undersøkelsene skal utføres. Formålet er å gi en bygningssakkyndig vurdering (tilstandsanalyse) av teknisk tilstand i boligens rom og bygningsdeler, til bruk for oppdragsgiver og ved salg til forbruker. Rapporten er ikke utarbeidet for andre formål eller for bruk av andre tredjeparter. Rapporten framhever normalt ikke positive sider ved boligen ut over det som fremgår av tilstandsgradene.

Rapporten bygger på opplysninger som er tilgjengelige ved befaringen. Dersom opplysninger som har betydning for vurderingen er tilbakeholdt, mangelfulle eller uriktige, kan dette påvirke rapportens innhold uten at det er den bygningssakkyndiges ansvar.

Rapporten er ikke en fullstendig gjennomgang av hele eiendommen eller en garanti for at det ikke finnes skjulte feil, skader eller mangler. Det er derfor både bygningsdeler i boligen, byggverk på eiendommen og andre forhold ved eiendommen som ikke er tilstandsvurdert, kommentert eller med i rapporten.

Rapporten er en teknisk tilstandsanalyse og omfatter blant annet ikke juridiske vurderinger, spørsmål om boligen er lovlig oppført, lovlig innredet/tatt i bruk eller offentlig godkjent.

Utgangspunktet for undersøkelse - referansenivå

Rapporten beskriver avvik, altså en tilstand som er dårligere enn referansenivået. Avvik vurderes som hovedregel opp mot byggeskikk og regelverk som gjaldt da bygget eller bygningsdelen ble oppført eller, dersom det foreligger, da byggesøknad ble godkjent. Enkelte forhold vurderes likevel opp mot krav som gjelder på befaringstidspunktet, og dette kan være forhold knyttet til personsikkerhet slik som brann og rømningsvei.

Undersøkelsesnivå og befaring

Rapporten er basert på visuell befaring uten fysiske inngrep. Undersøkelsen omfatter kun tilgjengelige flater og bygningsdeler, konstruksjoner åpnes ikke opp, og det utføres ikke målinger utover det som følger av forskrift til avhendingslova (tryggere bolighandel). Innfelt belysning bak konstruksjonen åpnes ikke for kontroll. Funksjonsprøving inngår normalt ikke i undersøkelsen, med mindre dette følger av forskriftens krav.

Flater eller bygningsdeler som er skjult, tildekket, innbygget, møblert, låst, snødekket eller på annen måte utilgjengelige, blir ikke undersøkt.

Undersøkelser utføres bare dersom det er sikkerhetsmessig forsvarlig og praktisk mulig å komme til. Yttertak vurderes ut fra det som er sikkerhetsmessig forsvarlig og tilgjengelig å inspisere, normalt fra loft, bakke eller stige.

Det foretas ikke fullstendig undersøkelse eller målinger, men undersøkelser basert på stikkprøver av de bygningsdeler som undersøkes. Slike kontroller er begrensede og innebærer ikke at tilsvarende forhold er undersøkt overalt.

Bygningssakkyndig foretar vurderinger innenfor rammene av forskrift til avhendingslova (tryggere bolighandel), og har ikke spesialistkompetanse innen andre fagfelt. Vurdering av elektriske og branntekniske forhold er dessuten forenklet, og det settes ikke tilstandsgrad.

Det kan være nødvendig å innhente informasjon fra og/eller nærmere vurderinger fra spesialister/kvalifiserte fagpersoner eller offentlige myndigheter om bygningsdeler og andre forhold, også der forholdet er omtalt i rapporten. Dette faller utenfor tilstandsrapportens rammer/Forskrift til avhendingslova (tryggere bolighandel), og oppdragsgiver/kjøper/andre med interesse av eiendommen må innhente dette.

Tilstandsgrader er forklart under *Dette trenger du å vite om tilstandsrapporten* lenger foran i rapporten.

For anbefalte tiltak ved TG2 og TG3 må bruker av rapporten selv vurdere om tiltakene er nødvendige og lønnsomme. Oppgitte utbedringskostnader er sjablongmessige anslag, basert på registrerte avvik og angitte tiltak i rapporten. Anslagene er gitt på generelt grunnlag og bygger på erfaringstall i fem intervaller. Kostnadsanslagene kan ikke forveksles med konkrete vurderinger eller tilbud fra entreprenør eller håndverker. Det må eventuelt innhentes tilbud for en nærmere undersøkelse, og konkret og nøyaktig vurdering av utbedringskostnad. Det kan forekomme kostnader knyttet til avvik, feil eller utbedringer som ikke er avdekket i rapporten. Utbedringskostnader vil også kunne variere ut fra personlige preferanser og markedspris på materialer og tjenester.

Tilleggsundersøkelser

Tilstandsanalysen omfatter de undersøkelsene som følger av minimumskravene i forskrift til avhendingslova (tryggere bolighandel). Dersom det er utført undersøkelser utover dette, vil det fremgå av rapporten.

Areal

Areal måles etter reglene i forskrift til avhendingslova (tryggere bolighandel) og de retningslinjer som gjelder for bolig i bransjestandarden *NS 3940 Areal og volumberegninger av bygg*. Oppgitt areal gjelder på tidspunktet for oppmålingen, og avrundes til hele kvadratmeter.

Arealmålingen er en måleteknisk registrering av areal som oppfyller kravene til måleverdighet, og er ikke en vurdering av om arealet er lovlig oppført, lovlig innredet eller godkjent til den aktuelle bruken. Et areal kan derfor være måleverdig og tatt med i rapporten, selv om det mangler nødvendig offentlig godkjenning, ikke oppfyller krav til lovlig bruk eller rommet ikke oppfyller tekniske regler (plan- og bygningsloven, teknisk forskrift). Arealet må ha gangbart gulv, og både minst 0,6 meter bredde og fri høyde på minst 1,9 meter, for å være måleverdig.

Eiendommens markedsverdi kan ikke baseres på en ren matematisk beregning i forhold til antall kvadratmeter opplyst i rapporten. Opplysninger om areal kan altså ikke alene benyttes for beregning av eiendommens verdi.

Dersom rom utenfor boenheten er tatt med i arealberegningen som eksternt bruksareal, bygger dette på tilgjengelige opplysninger ved befaringen, med mindre annet er særskilt dokumentert. Rom som ligger utenfor boenheten, men som eier har påvist og/eller opplyst at tilhører boenheten, er oppmålt og inkludert i BRA-e. Det er ikke fremvist dokumentasjon på at rommet tilhører boenheten, med mindre dette er angitt særskilt. Rom utenfor boenheten kan omdisponeres av borettslaget/sameiet og dette kan påvirke boligens BRA. Vær oppmerksom på at bransjestandarden NS 3940 og eierseksjonsloven har ulik definisjon av fellesareal. Ved arealmåling gjelder bransjestandardens *definisjon "Delen av bygning som brukes av to eller flere bruksenheter eller til bygningens forvaltning, drift eller vedlikehold.»*

Andre bilder

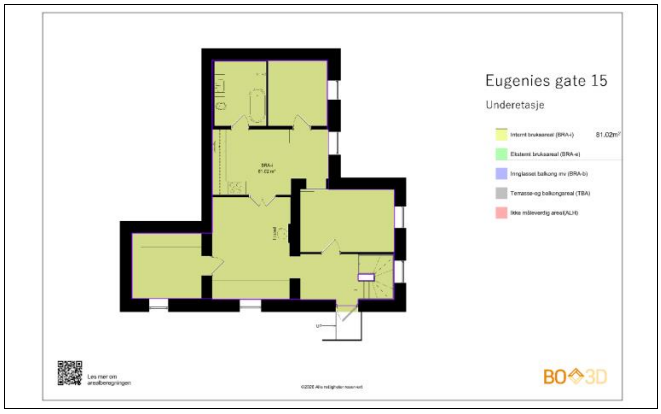

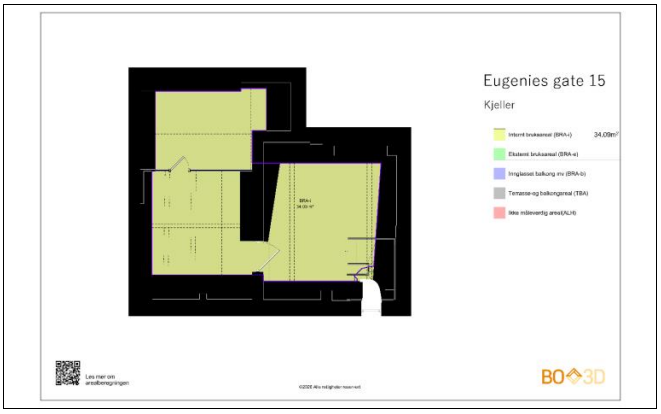

Boa

OPPLYSNINGSSKJEMA FRA FORRETNINGSFØRER

Eiendom: gnr. 217, bnr. 114, snr. 1 i Oslo
Adresse: Eugenies gate 15
Onr. 1-26-0115

Felleskostnader / gjeld / formue

Felleskostnader kr/mnd 5 460,-

Felleskostnader inkluderer Komm. avg. forsikring, renter og avdrag felles lån, bredbånd, vedlikehold, etc se regnskap for 2025 for mer detaljer

Fordeling av felleskostnader:

renteutgifter	Kr	244 pr mnd
avdrag	Kr	284 pr mnd
og driftsutgifter	Kr	4 932 pr mnd

Utestående krav: 0 pr 27.10.2026

Forsikret i Gjensidige Polisenr 61385428 Forfall 30.6.2026 Betalt 30.6.26

Andel felles gjeld kr. 20 775,- pr 1.1.2026
Långiver / lånenr. Handelsbanken 9044 72 06497
Lånets totale saldo 213 234,- pr 1.1.2026
Lånetype Antall terminer årlig 12
Årlig rentesats 8,25% pr
Dato siste termin 31.12.2036

Hvis flere felleslån: Spesifisert hvert enkelt

Andel formue kr. 39 825 pr 31.12.2025
Total formue kr. 282 854 pr 31.12.2025

Andre opplysninger

Event. vedtatte/foreslåtte arbeider som vil medføre vesentlig økning i felleskostnader/fellesgjeld:

Ingen store planlagte utbedringer, men det er lekkasje i takvinduer i øverste seksjon 7 som er en pågående sak. Usikkert hvor omfattende det blir. Sameiet har nettopp pusset opp fasaden.

Sameiet har nettopp mottatt en faktura på 366 000 for avsluttende restarbeider i forbindelse med branntilsyn. Sameiet hadde budsjettert med inntil kr 70 000 i 2026 til dette arbeidet og er i en tvist i forbindelse med faktura i denne saken.

Event. varsel om endringer i reguleringsplan eller nabovarsel i forbindelse med byggearbeider eller lignende:

Boa

Eventuell annen informasjon:

Har øvrige seksjonseiere forkjøpsrett?	Nei
Antall dager for avklaring av forkjøpsrett:	0
Kreves det styregodkjennelse av ny kjøper?	Ja
Er dyrehold tillatt (ja / nei / krever styregodkjenning)?	I utg pkt ja, men styret godkjenner avh av dyr.
Følger det garasje/biloppstillingsplass med leiligheten?	Nei

Gebyr(er):

Eierskiftegebyr	Kr	
Innhenting av opplysninger	Kr	
Evt. andre gebyrer	Kr	
Kontonummer for gebyrer:	ø	

Styreleder i sameiet

Navn:	[redacted]
Adresse:	Eugenies gate 15 0168 Oslo
Telefon:	[redacted]
Fax:	
E-post:	[redacted]

Dato og sted: 27/10. 2027

Forretningsførers stempel/underskrift

Boa

VEDTEKTER
FOR SAMEIET EUGENIESGATE 15 G.nr 217, B nr 214

Vedtatt i årsmøte 1. Mars 2020
i medhold av lov om eierseksjoner
16. juni 2017 nr. 65

1. NAVN OG OPPRETTELSE

Sameiets navn er Sameiet Eugeniesgate 15, omfatter gårdsnummer 217 og bruksnummer 214 i Oslo kommune.
Sameiet ble opprettet ved seksjoneringsbegjæring tinglyst ??.??.2021.

Sameiet består av 7 boligseksjoner.

2. DISPOSISJONSRETTEN OVER SEKSJONENE

2.1. Bebyggelsen og tomten

Seksjonseierne er sameiere i bebyggelsen og tomten i eierseksjonssameiet. Eierne har enerett til å bruke en bestemt bruksenhet i eiendommen. Seksjonen kan ikke skilles ut fra sameiet. For hver seksjon er det fastsatt en sameiebrøk som uttrykker seksjonseierens forholdsmessige eierandel i sameiet.

Tomten og alle deler av bebyggelsen som ikke etter seksjoneringen omfattes av bruksenhetene, er fellesarealer.

2.2. Begrensninger i muligheten til å kjøpe boligseksjoner

Ingen kan kjøpe eller på annen måte erverve flere enn to boligseksjoner i ett og samme eierseksjonssameie.

2.3. Seksjonseierens rettslige disposisjonsrett

Seksjonseieren disponerer fritt over egen seksjon med de begrensningene som følger av sameieforholdet, eierseksjonsloven og disse vedtektene. Seksjonseieren kan fritt selge, pantsette og leie ut sin egen seksjon. Seksjonseieren kan også påhefte seksjonen servitutter, forkjøpsretter eller andre løsningsretter og foreta andre rettslige disposisjoner over seksjonen.

Styret skal godkjenne en ny seksjonseier eller leier av en seksjon. Styret kan bare nekte godkjenning dersom det foreligger en saklig grunn. Forholdene som er nevnt i eierseksjonsloven § 6 om diskriminering, er aldri en saklig grunn til å nekte godkjenning.

2.4. Seksjonseierens rett til å bruke bruksenheten og fellesareal

Seksjonseieren har enerett til å bruke sin bruksenhet. Seksjonseieren har også rett til å bruke fellesarealene til det de er beregnet til eller vanligvis brukes til, og til annet som er i samsvar med tiden og forholdene.

Dersom årsmøtet ikke har truffet vedtak om bruken, bestemmer styret hvordan fellesarealene skal brukes. Årsmøtet kan vedta og endre ordensregler med vanlig flertall av de avgitte stemmer. Seksjonseierne plikter å følge de til enhver tid gjeldende ordensregler.

Bruksenheten og fellesarealene må ikke brukes slik at andre seksjonseiere påføres skade eller ulempe på en urimelig eller unødvendig måte.
Bruksenheten kan bare brukes i samsvar med formålet. En endring av bruksformålet krever reseksjonering.

2.5. Parkering og andre tiltak for seksjonseiere med nedsatt funksjonsevne

En seksjonseier kan med samtykke fra styret gjennomføre tiltak på fellesarealene som er nødvendige på grunn av seksjonseierens eller husstandsmedlemmenes nedsatte funksjonsevne. Styret kan bare nekte å samtykke dersom det foreligger en saklig grunn.

2.6. Dyrehold

Dyrehold er tillatt. Dyreholdet må ikke være til sjenanse for de øvrige brukerne av eiendommen.

3. FELLESKOSTNADER

Kostnader med eiendommen som ikke knytter seg til den enkelte bruksenhet, er felleskostnader. Felleskostnader skal fordeles mellom seksjonseierne etter sameiebrøken. Dersom særlige grunner taler for det, kan kostnadene fordeles etter nytten for den enkelte bruksenhet eller etter forbruk.

Den enkelte seksjonseieren skal betale husleie som fastsettes av seksjonseierne på årsmøtet, eller av styret, for å dekke sin andel av felleskostnadene.
Husleien kan også dekke avsetning av midler til fremtidig vedlikehold, påkostninger eller andre fellestiltak på eiendommen dersom årsmøtet har vedtatt slik avsetning.
Endring av husleie kan tidligst tre i kraft etter en måneds varsel.

4. PANTERETT FOR SEKSJONSEIERENS FORPLIKTELSER

De andre seksjonseierne har panterett i seksjonen for krav mot seksjonseieren som følger av sameieforholdet, jf. eierseksjonsloven § 31. Pantekravet kan ikke overstige et beløp som for hver bruksenhet svarer til to ganger folketrygdens grunnbeløp på det tidspunktet tvangsdekning besluttes gjennomført. Panteretten omfatter også krav som skulle ha vært betalt etter at det har kommet inn en begjæring til namsmyndighetene om tvangsdekning.

5. VEDLIKEHOLD

5.1. Seksjonseierens plikt til å vedlikeholde bruksenheten

Seksjonseieren skal vedlikeholde bruksenheten slik at skader på fellesarealene og andre bruksenheter forebygges, og slik at de øvrige seksjonseierne slipper ulemper. Vedlikeholdsplikten omfatter også eventuelle tilleggsdeler til bruksenheten.

Seksjonseierens vedlikeholdsplikt omfatter slikt som
a) inventar
b) utstyr, som vannklosett, varmtvannsbereder, badekar og vasker
c) apparater, for eksempel brannslukningsapparat
d) skap, benker, innvendige dører med karmer
e) listverk, skillevegger, tapet
f) gulvbelegg, varmekabler, membran og sluk
g) vegg-, gulv- og himlingsplater
h) rør, ledninger, sikringsskap fra og med første hovedsikring eller inntakssikring
i) vinduer og ytterdører
j) innvendige flater på balkong eller lignende.

Seksjonseieren skal vedlikeholde våtrom slik at lekkasjer unngås.

Seksjonseieren skal rense sluk og holde avløpsrør åpne frem til fellesledningen. Dette gjelder også sluk på balkong eller lignende som ligger til bruksenheten.

Vedlikeholdsplikten omfatter også nødvendig reparasjon og utskifting av det som er nevnt i annet, tredje og fjerde ledd, men ikke utskifting av sluk, vinduer og ytterdører.

Vedlikeholdsplikten omfatter ikke reparasjon eller utskifting av tak, bjelkelag, bærende veggkonstruksjoner og rør eller ledninger som er bygget inn i bærende konstruksjoner.

Innvendige vann- og avløpsledninger omfattes av vedlikeholdsplikten så langt de er synlige i eller lett tilgjengelige fra bruksenheten, og ikke er bygget inn i etasjeskillere og andre bærende konstruksjoner, eller også betjener andre bruksenheter. Innkassing og andre hindringer utført av nåværende eller tidligere sameiere, fritar ikke for vedlikeholdsplikt.

Vedlikeholdsplikten omfatter også utbedring av tilfeldige skader, for eksempel skader som er forårsaket av uvær, innbrudd eller hærverk.

Seksjonseier er ansvarlig for at bruksenheten er utstyrt med påbudt brannvernutstyr, og at dette fungerer og er i forskriftsmessig stand.

Seksjonseieren er ansvarlig for å holde bruksenheten oppvarmet, slik at rør ikke fryser.

Etter et eierskifte har den nye seksjonseieren plikt til å utføre vedlikehold, inkludert reparasjoner og utskiftning, etter denne bestemmelsen. Denne plikten gjelder selv om vedlikeholdet skulle ha vært utført av den tidligere seksjonseieren.

En seksjonseier som ikke oppfyller vedlikeholdsplikten sin, skal erstatte tap dette påfører andre seksjonseiere, jf. eierseksjonsloven § 34.

For skader som en seksjonseier er erstatningsansvarlig for, skal seksjonseierens forsikring benyttes så langt den rekker, inkludert mulig egenandel, før sameiets forsikring benyttes. Hvis sameiets forsikring benyttes skal den som er erstatningsansvarlig betale forsikringens egenandel. Bestemmelsen gjelder også når skaden er forårsaket av noen av seksjonseierens husstand eller personer som seksjonseieren har gitt adgang til eiendommen eller overlatt sin seksjon til.

5.2. Sameiets plikt til å vedlikeholde og utbedre fellesarealer m.m.

Sameiet skal holde utvendige og innvendige fellesarealer, inkludert bygningen og felles installasjoner, forsvarlig ved like. Vedlikeholdet skal utføres slik at skader på fellesarealene og de enkelte bruksenhetene forebygges, og slik at seksjonseierne slipper ulemper. Vedlikeholdsplikten omfatter alt som ikke faller inn under den enkelte seksjonseierens vedlikeholdsplikt etter 5.1. Vedlikeholdsplikten omfatter også reparasjon og utskifting når det er nødvendig, og utbedring av tilfeldige skader, og holde rømningsveier åpne.

Vedlikeholdsplikten omfatter også felles installasjoner som går gjennom bruksenheter, slik som rør, ledninger og kanaler. Sameiet har rett til å føre nye slike installasjoner gjennom bruksenhetene hvis det ikke skaper vesentlig ulempe for den aktuelle seksjonseieren. Seksjonseieren skal gi sameiet adgang til bruksenheten for å vedlikeholde, installere og kontrollere installasjoner som nevnt i første og annet punktum. Kontroll og arbeid i bruksenhetene skal varsles i rimelig tid og gjennomføres slik at det ikke skaper unødvendig ulempe for seksjonseieren eller andre brukere.

Hvis sameiet ikke oppfyller sin vedlikeholdsplikt, skal det erstatte tap dette påfører seksjonseierne gjennom skader på bruksenhetene, jf. eierseksjonsloven § 35.

5.3. Bygningsmessige arbeider

Utskifting av vinduer og ytterdører, oppsetting av markiser, endring av fasadekledning, endring av utvendige farger eller lignende, skal skje etter en samlet plan vedtatt av årsmøtet. Skal slikt arbeid utføres av seksjonseierne selv, må det kun skje etter forutgående godkjenning av styret.

Tilbygg/påbygg og andre endringer av bebyggelsen som etter vedtektenes punkt 7.10 og eierseksjonsloven krever årsmøtets samtykke, må ikke igangsettes før samtykke er gitt. Dette gjelder selv om bygningsmyndighetene har gitt tillatelse til igangsettelse. Søknad eller melding til bygningsmyndighetene må godkjennes av styret før byggemelding kan sendes.

6. MISLIGHOLD

6.1. Pålegg om salg av seksjonen

Hvis en seksjonseier til tross for skriftlig advarsel vesentlig misligholder sine plikter, kan styret pålegge vedkommende å selge seksjonen, jf. eierseksjonsloven § 38. Advarselen skal opplyse om at vesentlig mislighold gir styret rett til å kreve seksjonen solgt.

6.2. Fravikelse av bruksenheten (utkastelse)

Hvis seksjonseierens, eller seksjonens bruker, oppførsel medfører fare for ødeleggelse eller vesentlig forringelse av eiendommen, eller seksjonseierens, eller brukers, oppførsel er til alvorlig plage eller sjenanse for eiendommens øvrige brukere, kan styret kreve fravikelse av bruksenheten etter tvangsfullbyrdelsesloven kapittel 13, jf. eierseksjonsloven § 39.

7. ÅRSMØTET

7.1. Årsmøtets myndighet. Mindretallsvern

Årsmøtet har den øverste myndigheten i sameiet. Et flertall på årsmøtet kan ikke ta beslutninger som er egnet til å gi noen seksjonseiere eller utenforstående en urimelig fordel på andre seksjonseieres bekostning.

7.2. Ordinært årsmøte

Ordinært årsmøte skal holdes hvert år innen utgangen av mars. Styret skal på forhånd varsle seksjonseierne om dato for møtet og om siste frist for å innlevere saker som ønskes behandlet.

7.3. Ekstraordinært årsmøte

Ekstraordinært årsmøte skal holdes når styret finner det nødvendig, eller når minst to seksjonseiere krever det og samtidig oppgir hvilke saker de ønsker behandlet.

7.4. Innkalling til årsmøte

Styret innkaller årsmøtet med et varsel som skal være på minst åtte og høyst tjue dager. Styret kan om nødvendig innkalle til ekstraordinært årsmøte med kortere varsel, men varselet kan aldri være kortere enn tre dager.

Innkallingen skjer skriftlig. Som skriftlig regnes også elektronisk kommunikasjon.

Innkallingen skal tydelig angi de sakene årsmøtet skal behandle. Skal årsmøtet kunne behandle et forslag som etter loven eller vedtektene må vedtas med minst to tredjedels flertall av de avgitte stemmene, må hovedinnholdet være angitt i innkallingen.

Saker som en seksjonseier ønsker behandlet i det ordinære årsmøtet, skal nevnes i innkallingen når styret har mottatt krav om det før fristen etter vedtektenes punkt 7.2.

7.5. Saker årsmøtet skal behandle

Årsmøtet skal behandle de sakene som er angitt i innkallingen til møtet.

Uten hensyn til om sakene er nevnt i innkallingen, skal det ordinære årsmøtet
a) behandle styrets årsberetning
b) behandle og godkjenne styrets regnskap for foregående kalenderår
c) behandle budsjett
d) velge styreleder og nestleder.

Årsberetning, regnskap og eventuell revisjonsberetning skal senest en uke før ordinært årsmøte sendes ut til alle seksjonseiere med kjent adresse. Dokumentene skal dessuten være tilgjengelige i årsmøtet.

7.6. Saker årsmøtet kan behandle

Bortsett fra saker som skal behandles av ordinært årsmøte etter 7.5 annet ledd, kan årsmøtet bare ta beslutning om saker som er angitt i innkallingen til møtet. Hvis alle seksjonseierne er til stede på årsmøtet og stemmer for det, kan årsmøtet også ta beslutning i saker som ikke står i innkallingen. At saken ikke er nevnt i innkallingen, er ikke til hinder for at styret beslutter å innkalle til nytt årsmøte for å avgjøre forslag som er fremsatt i møtet.

7.7. Hvem som kan delta på årsmøtet

Alle seksjonseierne har rett til å delta på årsmøtet med forslags-, tale-, og stemmerett. Ektefelle, samboer eller et annet medlem av husstanden til eieren av en boligseksjon har rett til å være til stede og til å uttale seg.

En seksjonseier kan møte ved fullmektig. Fullmakten kan når som helst tilbakekalles. Seksjonseieren har rett til å ta med en rådgiver til årsmøtet. Rådgiveren har bare rett til å uttale seg dersom et flertall på årsmøtet tillater det. Fullmakten kan ikke angi hva fullmektigen skal stemme.

7.8. Ledelse av årsmøtet

Styrelederen leder årsmøtet med mindre årsmøtet velger en annen møteleder. Møtelederen behøver ikke å være seksjonseier.

7.9. Flertallskrav ved ulike beslutninger på årsmøtet. Særlige begrensninger i årsmøtets myndighet.

Beslutninger på årsmøtet tas med vanlig flertall av de avgitte stemmene hvis ikke andre flertallskrav er fastsatt i loven eller vedtektene. Vedtektene kan ikke fastsette strengere flertallskrav enn det som er fastsatt i loven.

Det kreves et flertall på minst to tredjedeler av de avgitte stemmene på årsmøtet for å ta beslutning om

a) ombygging, påbygging eller andre endringer av bebyggelsen eller tomten som går ut over vanlig forvaltning og vedlikehold i det aktuelle sameiet
b) omgjøring av fellesarealer til nye bruksenheter eller utvidelse av eksisterende bruksenheter
c) salg, kjøp, utleie eller leie av fast eiendom, inkludert seksjoner i sameiet som tilhører eller skal tilhøre seksjonseierne i fellesskap, eller andre rettslige disposisjoner over fast eiendom som går ut over vanlig forvaltning
d) samtykke til at formålet for én eller flere bruksenheter endres fra boligformål til annet formål eller omvendt
e) samtykke til reseksjonering som nevnt i eierseksjonsloven § 20 annet ledd annet punktum.
f) endring av vedtektene med mindre loven stiller strengere krav

7.10. Flertallskrav for særlige bomiljøtiltak

Tiltak som har sammenheng med seksjonseiernes bo- eller bruksinteresser, og som går ut over vanlig forvaltning, og som fører med seg økonomisk ansvar eller utlegg for seksjonseierne i fellesskap på mindre enn fem prosent av de årlige felleskostnadene, besluttes med vanlig flertall av de avgitte stemmene på årsmøtet. Hvis tiltaket fører med seg økonomisk ansvar eller utlegg for seksjonseierne i fellesskap på mer enn fem prosent av de årlige felleskostnadene, kreves det et flertall på minst to tredjedeler av de avgitte stemmene på årsmøtet.

Hvis tiltak etter første ledd fører med seg et samlet økonomisk ansvar eller utlegg for enkelte seksjonseiere på mer enn halvparten av folketrygdens grunnbeløp på det tidspunktet tiltaket besluttes, kan tiltaket bare gjennomføres hvis disse seksjonseierne uttrykkelig sier seg enige.

7.11. Beslutninger som krever enighet fra alle seksjonseiere

Alle seksjonseiere må, enten på årsmøtet eller på et annet tidspunkt, uttrykkelig si seg enige hvis sameiet skal kunne ta beslutning om
a) salg eller bortfeste av hele eller vesentlige deler av eiendommen
b) oppløsning av sameiet
c) tiltak som medfører en vesentlig endring av sameiets karakter
d) tiltak som går ut over seksjonseiernes bo- eller bruksinteresser, uavhengig av størrelsen på kostnaden som tiltaket medfører, og uavhengig av hvor stort økonomisk ansvar eller utlegg tiltaket medfører for de enkelte seksjonseierne.

7.12. Beregning av flertall og opptelling av stemmer på årsmøtet

På årsmøtet har hver seksjon én stemme, og flertallet regnes etter antall stemmer. Ved opptelling av stemmer anses blanke stemmer som ikke avgitt. Står stemmene likt, avgjøres saken ved loddtrekning.

7.13. Protokoll fra årsmøtet

Møtelederen har ansvar for at det føres protokoll over alle saker som behandles, og alle beslutninger som tas på årsmøtet. Møtelederen og minst én seksjonseier som utpekes av årsmøtet blant dem som er til stede, skal underskrive protokollen. Protokollen skal til enhver tid holdes tilgjengelig for seksjonseierne.

Protokollen skal inneholde navn på alle som er til stede, eventuelt hvor mange seksjonseiere som er representert ved fullmektig. Den kan også inneholde referat av innleggene på årsmøtet. Ved avstemninger som krever samtykke fra den det gjelder bør det redegjøres for hvem som har gitt samtykke.

7.14. Inhabilitet

Ingen kan delta i en avstemning om
a) et søksmål mot en selv eller ens nærstående
b) ens eget eller ens nærståendes ansvar overfor sameiet
c) et søksmål mot andre eller andres ansvar overfor sameiet dersom egen interesse i saken er vesentlig og kan stride mot sameiets interesser
d) pålegg eller krav etter eierseksjonsloven §§ 38 (pålegg om salg) og 39 (utkastelse) som er rettet mot en selv eller ens nærstående.

Dette gjelder også for den som opptrer ved eller som fullmektig.

8. STYRET OG FORRETNINGSFØRER

8.1. Plikt til å ha et styre. Styrets sammensetning

Alle seksjonseiere er medlem av styret. Årsmøte velger styreleder som også er forretningsfører. I tillegg velges en nestleder til å representere styret sammen med styreleder som styrets arbeidsutvalg.

8.2. Valg av styreleder og nestleder, tjenestetid og vederlag

Styrelederen og nestleder skal velges særskilt.
Bare myndige personer kan være styremedlemmer.
Styremedlemmene tjenestegjør i to år hvis ikke årsmøtet har bestemt noe annet.
Årsmøtet skal fastsette vederlag til styreleder/forretningsfører.

8.3. Styremøter

Styrelederen skal sørge for at styret møtes så ofte som det trengs. Et styremedlem kan kreve at styret sammenkalles.

Styremøtet skal ledes av styrelederen. Er ikke styrelederen eller nestleder til stede, skal styret velge en møteleder.
Styret er beslutningsdyktig når styremedlemmer som representerer mer enn halvparten av stemmene, er til stede.

Styret skal føre protokoll fra styremøtene. Protokollen skal angi tid og sted for møtet, hvem som deltok, hvem som var møteleder, hvilke saker som ble behandlet, hva som ble besluttet, og hvem som eventuelt stemte imot beslutningene.

8.4. Styrets oppgaver

Styret skal sørge for vedlikehold og drift av eiendommen og ellers sørge for forvaltningen av sameiets anliggender i samsvar med lov, vedtekter og beslutninger på årsmøtet.

8.5. Styrets beslutningsmyndighet. Mindretallsvern.

Styret skal ta alle beslutninger som ikke i loven eller vedtektene er lagt til andre organer. Beslutninger som kan tas med et vanlig flertall på årsmøtet, kan også tas av styret om ikke annet følger av lov, vedtekter eller årsmøtets beslutning i det enkelte tilfelle.

Styret kan ikke ta beslutninger eller handle på en måte som er egnet til å gi noen seksjonseiere eller utenforstående en urimelig fordel på andre seksjonseieres bekostning.

8.6. Inhabilitet

Et styremedlem kan ikke delta i behandlingen eller avgjørelsen av noe spørsmål som medlemmet selv eller dennes nærstående har en fremtredende personlig eller økonomisk særinteresse i.

8.7. Styrets representasjonsadgang og ansvar

Styrets arbeidsutvalg har rett til å representere seksjonseierne og forplikte dem med sin underskrift i saker som gjelder seksjonseiernes felles rettigheter og plikter. Dette omfatter å gjennomføre beslutninger truffet av årsmøtet eller styret, og rettigheter og plikter som ellers angår fellesareal og fast eiendom.

9. REGNSKAP OG REVISJON

9.1. Plikt til å føre regnskap

Styret skal sørge for ordentlig og tilstrekkelig regnskapsførsel. Styret skal legge frem regnskapet for det forrige kalenderåret på det ordinære årsmøtet.

9.2. Plikt til å ha revisor

Årsmøtet kan med vanlig flertall av de avgitte stemmene vedta at sameiet skal ha en revisor som er valgt av årsmøtet. Revisoren tjenestegjør inntil annen revisor er valgt.

Dersom sameiet har statsautorisert eller registrert revisor, gjelder bestemmelsene i revisorloven så langt de passer.

10. FORHOLDET TIL LOV OM EIERSEKSJONER

For så vidt ikke annet følger av disse vedtekter, gjelder reglene i lov om eierseksjoner av 16. juni 2017 nr. 65.

Referat fra årsmøte 17 mars 2026 Sameie Eugenies gate 15

Tilstede: [redacted]

Fraværende: Seksjon 2 [redacted],

1 Årsberetning

Det har vært avholdt 8 styremøter i sameiet siden forrige årsmøte i 2025.
Møtene har stort sett omhandlet oppussingen fasaden og branntilsynssaken.

Branntilsyn
Sameiet har gjennomført og fått godkjent 18 av 20 tiltak i oppfølgingsplanen etter branntilsynet. Det er igjen gitt utsettelse til 20 juni 2026. Se oppdatert tiltaksliste og brannteknisk tilstandsvurdering. Følgende tiltak gjennomføres i 2026

- **Tiltak 7 og 12**
  Boder i baktrapper. Begge punkt omhandler gamle toalettrom i baktrappene som er tatt i bruk som boder. Vi har vært i kontakt med brannvernkonsulent [redacted] som utarbeidet brannvernrapporten, og fått tilbakemelding om hva som er tilstrekkelig krav vedr bodene.
- Disse må gipses og bygges inn og dører må ha tilfredsstillende brannmotstand, men det rekker med å gipse dører. Se spesifisert krav i vedlegg fra [redacted].
  [redacted] forespørres om å utføre jobben.

Byggesaker
Det er fortsatt lekkasje ved takvindu i seksjon 6.
[redacted] følger opp saken nærmere med å ta ut vindu og sjekke ut hva som er nødvendig utbedring. Siden det ikke er satt økonomisk ramme må Sameiet orienteres om hva det vil medføre av kostnad før endelig godkjenning av utbedring gis.

Årsberetningen ble enstemmig vedtatt.

2 Regnskap 2025

Budsjett 2025 hadde planlagt et overskudd på kr 62 000.
Regnskapet viser imidlertid et overskudd på 197 193 på grunn av at fasadeoppussingen ble rimeligere enn først antatt og at alle seksjonseiere betalte ekstra engangsinnskudd i 2025.
Sameiet har dermed en egenkapital pr 31.12.2025 på kr 282 855,-
Det vises til Excel regnskapet for detaljer.

Regnskapet ble enstemmig vedtatt.

3. Budsjett 2026

I forslaget til budsjett 2026 foreslås ingen endring i husleien dette året.

Budsjett	Seksjon 1	Seksjon 2	Seksjon 3	Seksjon 4	Seksjon 5	Seksjon 6	Seksjon 7	Sum
Navn	[redacted]							
Husleie pr mnd januar - desember	5 460	4 900	6 160	4 900	6 160	5 360	7 500	40 440
Sum budsjett 2026	**65 520**	**58 800**	**73 920**	**58 800**	**73 920**	**64 320**	**90 000**	**485 280**

Forslag til budsjett ble enstemmig vedtatt

4 Gjennomgang av internkontroll

Årsmøte gikk gjennom internkontrollskjemaet.

- Vernerunde gjennomføres på dugnad
- Alle oppfordres til å bytte batterier i egne røkvarslere.
  Det er enighet om å bytte batterier i røykvarslere på dugnaden. [redacted] har batterier
- Alle oppfordres til å sjekke dato på brannslukningsapparat.

Skjema for internkontroll vedlegges referatet

5. Valg

I tråd med tidligere vedtekter pkt 8 er alle seksjonseiere medlemmer av styre.
Styreleder og nestleder utgjør styrets arbeidsutvalg.
Årsmøte velger styreleder/ forretningsfører og nestleder for to år om gangen.
Årsmøte valgte for perioden 2026 – 2028
Styreleder og forretningsfører: [redacted]
Nestleder: [redacted]

6 Aktiviteter 2026

- Det ble bestemt at vi trenger to dugnader i vår
  Dato for dugnad er tirsdag 27 april og 11 mai kl 18:00

- Det er ønskelig å montere rekkverk ved hovedinngang. Sameiets «*designutvalg*»
  ([redacted], [redacted] og [redacted]) får fullmakt til å velge type rekkverk i stil med bygget.

- Det etableres vaskeliste for hovedtrapp.
  Seksjon 4 og 5 (2 etg) vasker i partallsuker, og seksjon 6 og 7 vasker i oddetallsuker
  Uke 13: seksjon 6 , Uke 14: seksjon 4, Uke 15 seksjon 7, Uke 16 seksjon 5 etc

  For å styrke kvaliteten på trappevasken vil sameiets styre vurdere om æresprisen
  «Den gyldne kost» kan deles ut på neste årsmøte, evt etter nominasjon fra beboerne.

7 Eventuelt

- Det er ønske om at portene pusses opp og det tas sikte på å legges inn i budsjett 2027
- [redacted] sjekker ut med Gjensidige om vi kan få vesentlig redusert forsikringsutgifter dersom det monteres felles automatisk brannvarsling til brannvesenet.

17.3.2026

[redacted]
seksjon 4
referent

Årsregnskap 2025 - Budsjett 2026 Eugeniesgate 15

	Regnskap 2023	Regnskap 2024	Budsjett 2025	Regnskap 2025
INNTEKTER				
Husleie	440 202	497 746	540 000	929 342
Renteinntekter	111	240		359
Gjensidige utbet erstatning	12 025			
Gjensidige utbytte	12 459	13 821	13 000	15 610
Forsikring egenandel [redacted]	10 000			
tilbakebetaling komm. Avg.	5 276			
Innbet gammelt felleslån andel seksj 6	84 342			
SUM INNTEKTER	**564 415**	**511 807**	**553 000**	**945 311**
UTGIFTER	**Regnskap 2023**	**Regnskap 2024**	**Budsjett 2025**	**Regnskap 2025**
Rente og omkost. handelsbanken	33 563	35 748	35 000	22 025
Avdrag Handelsbanken	35 748	26 448	30 000	35 793
Ekstra innbetaling til handelsbanken		80 000		
Sum lånekostnader	**69 311**	**142 196**	**65 000**	**57 818**
Forsikring	146 198	145 843	150 000	170 877
Kommunale avgifter	76 325	98 710	105 000	103 347
Hafslund -Elvia- Fortum nettleie	5 797	6 041	6 500	5 823
Telia - GET-AS	2 146	87 089	45 000	52 231
Huseiernes landsforbund	1 990	2 130	2 200	2 200
Bokføring - regnskapsfører	0	16 000	10 000	10 000
Trappevask	0	0	3 000	0
Bankomkostninger - gebyr	2 309	2 359	2 300	2 511
Sum faste driftsutgifter	**234 765**	**358 172**	**324 000**	**346 989**
Fagerborg elektro		23 937		6 370
Wettergren fasade		7 086		185 400
[redacted] div utlegg		7 798		
[redacted] div utlegg		2 368	3 000	2 823
[redacted] div utlegg		1 819		
[redacted] utlegg				4 700
[redacted] utlegg				1 250
Blikkenslager		17 969		
Verandavegger				5 500
Byggrådgivning				13 250
Murerkompaniet		312 500		
[redacted] - Div utlegg	1 737	3 142		7 846

Utebord - utemøbler - annet utvendig	10	849						
Planter, jord,gjødsel, rep utemøbler	2	848			6	000		400
Pizza dugnad - årsmøte	2	456		418				
Diverse vedlikehold					18	000		
Brannforebyggende tiltak [redacted] bygg						0	39	997
Brannforebyggende tiltak dører			14	656	75	000	75	775
Sum vedlikehold	**17**	**890**	**391**	**693**	**102**	**000**	**343**	**311**
SUM UTGIFTER	**321**	**966**	**892**	**061**	**491**	**000**	**748**	**118**
Overskudd / underskudd	**242**	**449**	**-380**	**254**	**62**	**000**	**197**	**193**

Status - Balanse

Bedriftskonti pr 1.1	223	468	465	917	85	662	85	662
Underskudd/ overskudd	242	449	-380	254	62	000	197	193
Konto pr 31.12.2026	**465**	**917**	**85**	**663**	**147**	**662**	**282**	**855**

Avvik	Budsjett 2026	Merknader
2 389 342	485 000	Forslag om uendret husleie i 2026
359		
0		
2 610	15 000	
0		
0		
0		
2 392 311	**500 000**	

Avvik	Budsjett 2026	Merknader
12 975	30 000	
-5 793	35 000	
0		
7 182	**65 000**	
-20 877	176 000	
1 653	105 000	
677	6 000	
-7 231	55 000	
0	2 500	
0	10 000	
3 000	3 000	
-211	2 500	
-22 989	**360 000**	
-6 370		
2 185 400		
0		
177	3 000	
0		
-4 700		
-1 250		
0		
-5 500		
-13 250		
0		
-7 846		

	0			
5	600	5	000	
	0	2	000	
18	000	20	000	
		70	000	
	-775			
2 201	**314**	**100**	**000**	
	0			
2 217	**121**	**525**	**000**	
135	**193**	**-25**	**000**	

	282	855	
	-25	000	
	257	**855**	

Nabolagsprofil

Eugenies gate 15 - Nabolaget Bolteløkka - vurdert av 175 lokalkjente

Nabolaget spesielt anbefalt for

- Studenter
- Enslige
- Etablerere

Offentlig transport

Colletts gate Linje 37	4 min 0.3 km
Bislett Linje 17, 18	5 min 0.4 km
Majorstuen Linje 1, 2, 3, 4, 5	20 min 1.7 km
Nationaltheatret stasjon Totalt 10 ulike linjer	21 min 1.7 km
Oslo S Totalt 24 ulike linjer	10 min 3.4 km

Skoler

Bolteløkka skole (1-7 kl.) 341 elever, 18 klasser	2 min 0.1 km
Ila skole (1-7 kl.) 575 elever, 28 klasser	13 min 1 km
St Sunniva skole (1-10 kl.) 510 elever, 27 klasser	17 min 1.5 km
Kristelig gymnasium grunnskole (8-10 kl.) 408 elever, 30 klasser	8 min 0.7 km
Fagerborg skole (8-10 kl.) 416 elever, 25 klasser	12 min 1 km
Heltberg Bislett	8 min
Kristelig gymnasium 450 elever, 15 klasser	8 min 0.7 km

Opplevd trygghet

Veldig trygt 84/100

Kvalitet på skolene

Veldig bra 83/100

Naboskapet

Høflige 60/100

Aldersfordeling

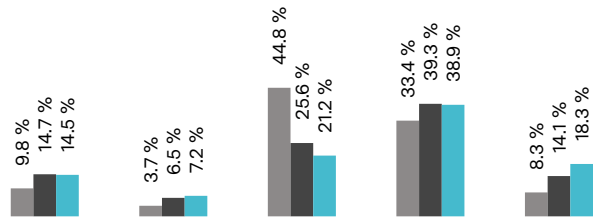

Område	Personer	Husholdninger
Bolteløkka	2 067	1 292
Oslo og omegn	999 185	490 708
Norge	5 425 412	2 654 586

Barnehager

Rosenborg barnehage (0-5 år) 39 barn	8 min 0.7 km
Lille Bislett SiO (0-5 år) 59 barn	8 min 0.7 km
Langaard barnehage (1-5 år) 49 barn	8 min 0.7 km

Dagligvare

Kiwi Bislett	4 min
Coop Extra Theresesgate	4 min

Innholdet i nabolagsprofilen er hentet fra ulike datakilder, og feil eller mangler kan forekomme. Vurderinger og sitater er innhentet på web og gir uttrykk for hvordan naboene vurderer nabolaget. FINN.no AS kan ikke holdes ansvarlig for feil/mangler i profilen. Copyright © Finn.no AS 2026

Primære transportmidler

1. Trikk
2. Buss
3. Gående

Kollektivtilbud
Veldig bra 92/100

Shoppingutvalg
Meget bra 87/100

Serveringstilbud
Meget bra 86/100

Sport

Bolteløkka - flerkativitetssal Aktivitetshall	1 min 0.1 km
Ullevålsvn. spesialskole Aktivitetshall	5 min 0.4 km
The Work Out	4 min
SATS Fagerborg	6 min

Boligmasse

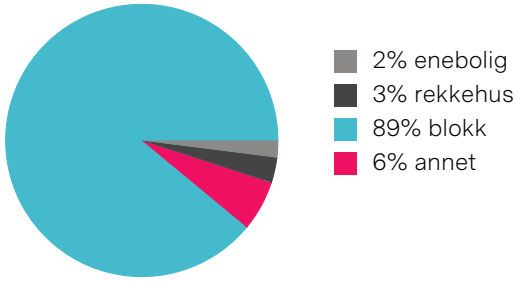

«Fint og hyggelig, trygt, godt tilbud av restauranter, caféer osv. Mange venner i området.»

Sitat fra en lokalkjent

Varer/Tjenester

St.Hanshaugen Senter	13 min
Boots apotek Bislett	3 min

Aldersfordeling barn (0-18 år)

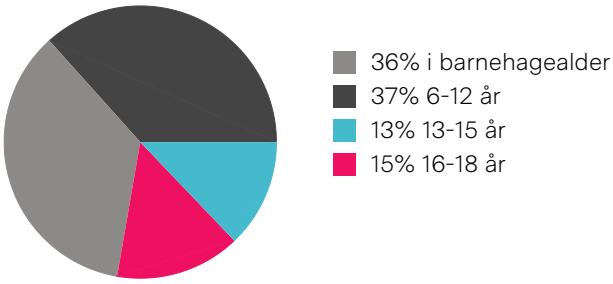

Familiesammensetning

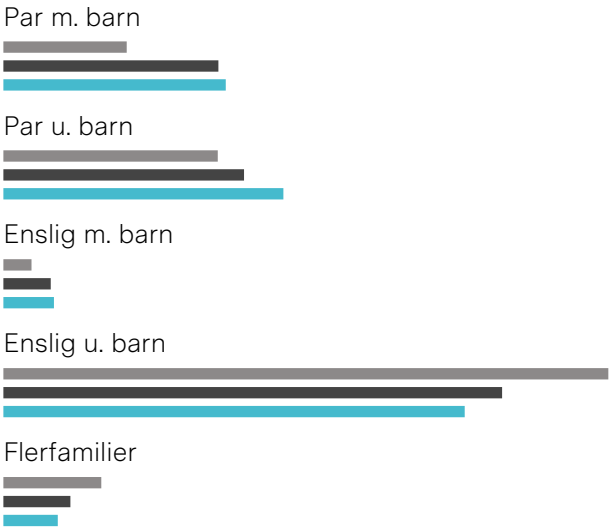

Sivilstand

		Norge
Gift	19%	33%
Ikke gift	73%	54%
Separert	7%	9%
Enke/Enkemann	1%	4%

FINN Innholdet i nabolagsprofilen er hentet fra ulike datakilder, og feil eller mangler kan forekomme. Vurderinger og sitater er innhentet på web og gir uttrykk for hvordan naboene vurderer nabolaget. FINN.no AS kan ikke holdes ansvarlig for feil/mangler i profilen. Copyright © Finn.no AS 2026



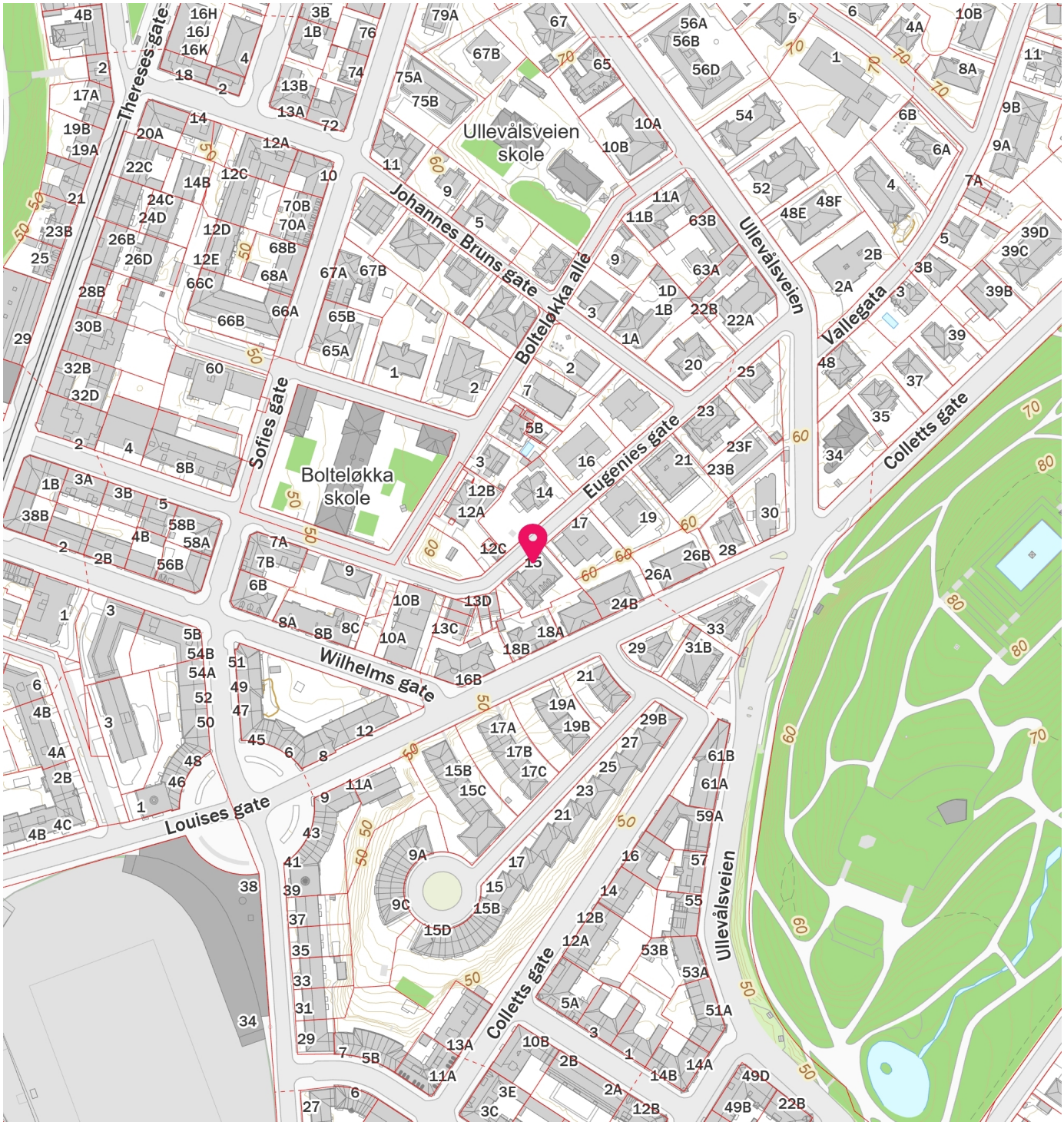

FINN
Innholdet i nabolagsprofilen er hentet fra ulike datakilder, og feil eller mangler kan forekomme. Vurderinger og sitater er innhentet på web og gir uttrykk for hvordan naboene vurderer nabolaget. FINN.no AS kan ikke holdes ansvarlig for feil/mangler i profilen. Copyright © Finn.no AS 2026

Energiattest



Adresse **Eugenies gate 15, 0168 OSLO**	
Dato for energimerking **29.10.2026**	Merkenummer **Energiattest-2026-376453**
Bygningskategori **Boligblokker**	Bygningsnummer **80529929**
Gårdsnummer **217**	Bruksnummer **114**
Seksjonsnummer **1**	Bruksenhetsnummer **U0101**

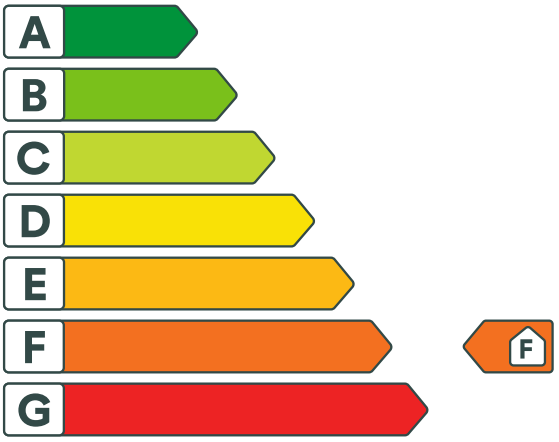

Om energikarakteren

Energikarakteren angir bygningens samlede energitilstand, hensyntatt bla. isolasjonsstandard for bygningskropp, ventilasjons- og oppvarmingsløsning. Energikarakteren er teoretisk beregnet ut fra standardisert bruk, standardiserte ventilasjonsluftmengder og standard referanseklima med utgangspunkt i klimadata fra Oslo-området. Den gjenspeiler ikke nødvendigvis faktisk energibruk, eller hvor høye energikostnader som kan forventes.

Data i denne energiattesten er beregnet ut fra opplysninger som er gitt av boligeier eller den boligeier har gitt fullmakt. Der opplysninger ikke er oppgitt, brukes typiske standardverdier for den aktuelle bygningstypen og byggeår.

Boliginformasjon

Byggeår **1890**	Bygningstype **Leilighet**
Bruksareal **115,0 m²**	Oppvarmet bruksareal **115,0 m²**
Oppvarmet etasje **3**	Bygningsmateriale **MurTeglstein**
Oppvarming **Elektrisitet, Varmepumpe**	
Ventilasjon **Mekanisk avtrekk**	

Grunnlag for energikarakteren

Energikarakter bestemmes av beregnet vektet levert energi i standard referanseklima med utgangspunkt i klimadata fra Oslo-området, og norsk standard for beregning av bygningers energi- og effektbehov (NS 3031:2025), der ulike energibærere vektes ulikt. Fjernvarme og bioenergi avlaster kraftnettet og vektes derfor gunstig.

Beregnet klimakorrigert vektet levert energi

kWh/m² per år **252,26**

Eugenies gate 15, 0168 OSLO

Energi

Beregnet klimakorrigert vektet levert energi

Energikarakteren er basert på en teoretisk beregning av boligens energibruk. I beregningen er bruksmønster, varmtvannsbehov, belysning, utstyr, innetemperatur og utendørs klima standarisert, slik at boligers energieffektivitet kan sammenlignes uavhengig av bruk og geografisk plassering. Ulike varmeforsyninger er i beregningen multiplisert med faktorer der fornybar energi som avlaster kraftsystemet (fjernvarme og bioenergi) er vektet gunstig. Dette gjør at energikarakteren ikke direkte reflekterer energikostnadene.

Grenseverdier er oppgitt i kWh per kvadratmeter per år.

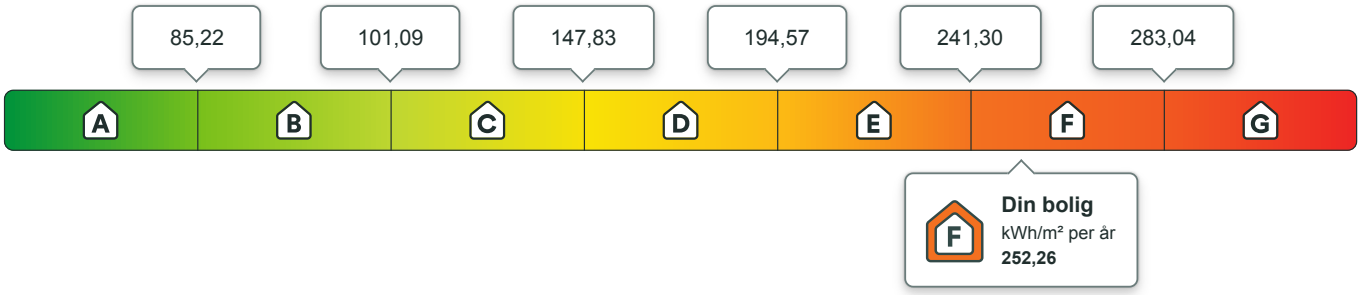

Beregnet årlig netto levert energi i lokalt klima

På energiattesten oppgis også beregnet levert energi uten vekting, fratrukket evt. eksport av energi, og med typiske temperaturforhold der boligen er lokalisert. Dette vil gi en bedre indikasjon for kjøpt energi, men man må fremdeles ta hensyn til hvordan boligen brukes.

kWh per år	kWh/m² per år
29 010,38	**252,26**

Eier av eldre og dårlig isolerte boliger kan ofte oppleve at beregnet energibruk er høyere enn faktisk, målt forbruk. Det kan skyldes blant annet lavere innetemperatur i deler av boligen, lavere ventilasjonsluftmengde (luftskifte) eller mindre forbruk av varmtvann enn det som er forutsatt i standardverdiene i beregningen. Det kan også skyldes at der opplysninger ikke er oppgitt fra boligeiers side, benytter energimerkesystemet typiske / noe konservative verdier ut i fra bygningstype og byggeår.

Om energimerket

Enova er ansvarlig for energimerkeordningen. Energimerket beregnes på grunnlag av oppgitte opplysninger om boligen. For informasjon som ikke er oppgitt, brukes typiske standardverdier for den aktuelle bygningstypen fra tidsperioden den ble bygd i. Beregningsmetodene for energikarakteren baserer seg på NS 3031:2025.

https://www.enova.no/energimerking

Spørsmål om energiattesten

Spørsmål om energiattesten, energimerkeordningen eller gjennomføring av energieffektivisering og tilskuddsordninger kan rettes til Enova.

For ytterligere råd og veiledning om effektiv energibruk se våre nettsider.

https://www.enova.no

Eugenies gate 15, 0168 OSLO

Detaljering

Angivelse av om boligeier ved energimerking har valgt å gi detaljert opplysninger om det følgende tema. Hvis “nei” betyr det at energimerkesystemet benytter verdier typiske for tidsperioden boligen ble bygget.

Bygningsform **Nei**	Vegger **Nei**
Vindu **Nei**	Gulv **Nei**
Takkonstruksjon **Nei**	Ytterdører **Nei**
Solceller **Nei**	Lekkasjetall **Nei**

Eugenies gate 15, 0168 OSLO

Tiltak

Brukertiltak

Tiltak 1: Velg hvitevarer med lavt forbruk

Når du skal kjøpe nye hvitevarer så velg et produkt med lavt strømforbruk. Produktene deles inn i energiklasser fra A til G, hvor A er det minst energikrevende. Mange produsenter tilbyr nå varer som går ekstra langt i å være energieffektive. A+ og det enda bedre A++ er merkinger som har kommet for å skille de gode fra de ekstra gode produktene.

Tiltak 2: Spar strøm på kjøkkenet

Ikke la vannet renne når du vasker opp eller skyller. Bruk kjeler med plan bunn som passer til platen, bruk lokk, kok ikke opp mer vann enn nødvendig og slå ned varmen når det har begynt å koke. Slå av kjøkkenventilatoren når det ikke lenger er behov. Bruk av microbølgeovn til mindre mengder mat er langt mer energisparende enn komfyren. Tin frossenmat i kjøleskapet.Kjøl - og frys skal avrimes ved behov for å hindre unødvendig energibruk og for høy temperatur inne i skapet / boksen (nye kjølekap har ofte automatisk avriming). Fjern støv på kjøleribber og kompressor på baksiden. Slå av kaffetraker når kaffen er ferdig traktet og bruk termos. Oppvaskmaskinen har innebygde varmeelementer for oppvarming av vann og skal kobles til kaldvannet, kobles den til varmtvannet øker energibruken med 20 - 40 % samtidig som enkelte vaske - og skylleprosesser foregår i feil temperatur.

Tiltak 3: Tiltak utendørs

Monter urbryter (koblingsur) på motorvarmeren slik at den ikke står på mer enn nødvendig. Skift til sparepærer. Sparepærer på 5, 7, 11, 15, og 20 W tilsvarer glødelamper på henholdsvis 25, 40, 60, 75 og 100 W, og de varer dessuten lenger, 8.000-15.000 timer mot 1.000-2.500 timer for glødelamper. Det kan monteres fotocelle på utebelysningen slik at det automatisk går av/på etter dagslyset/mørket. Eller det kan monteres bevegelsessensor slik at lyset kun går på ved bevegelse og slås av automatisk etter forhåndsinnstilt tid. For snøsmelteanlegg som kun er manuelt styrt av/på eller ift. lufttemperatur kan det installeres automatikk slik at snøsmelteanlegget både er temperatur- og nedbørsstyrt dvs. når det registreres nedbør og kulde samtidig.

Tiltak 4: Redusér innetemperaturen

Ha en moderat innetemperatur, for hver grad temperatursenkning reduseres oppvarmingsbehovet med 5 %. Mennesker er også varmekilder; jo flere gjester – desto større grunn til å dempe varmen. Ha lavere temperatur i rom som brukes sjelden eller bare deler av døgnet. Montér tetningslister rundt trekkfulle vinduer og dører (kan sjekkes ved bruk av myggspiral/røyk eller stearinlys). Sett ikke møbler foran varmeovner, det hindrer varmen i å sirkulere. Trekk for gardiner og persienner om kvelden, det reduserer varmetap gjennom vinduene.

Tiltak 5: Vask med fulle maskiner

Fyll opp vaske- og oppvaskmaskinen før bruk. De fleste maskiner bruker like mye energi enten de er fulle eller ikke.

Tiltak 6: Slå el.apparater helt av

Elektriske apparater som har stand-by modus trekker strøm selv når de ikke er i bruk, og må derfor slås helt av.

Tiltak 7: Luft kort og effektivt

Ikke la vinduer stå på gløtt over lengre tid. Luft heller kort og effektivt, da får du raskt skifta lufta i rommet og du unngår nedkjøling av gulv, tak og vegger.

Tiltak 8: Følg med på energibruken i boligen

Gjør det til en vane å følge med energiforbruket. Les av måleren månedlig eller oftere for å være bevisst energibruken. Ca halvparten av boligens energibruk går til oppvarming.

Tiltak 9: Bruk varmtvann fornuftig

Bytt til sparedusj hvis du ikke har. For å finne ut om du bør bytte til sparedusj eller allerede har sparedusj kan du ta tiden på fylling av ei vaskebøtte; nye sparedusjer har et forbruk på kun 9 liter per minutt. Ta dusj i stedet for karbad.Skift pakning på dryppende kraner.Dersom varmtvannsberederen har nok kapasitet kan temperaturen i berederen reduseres til 70gr.

Tiltak 10: Slå av lyset og bruk sparepærer

Slå av lys i rom som ikke er i bruk. Utnytt dagslyset. Bruk sparepærer, spesielt til utelys og rom som er kalde eller bare delvis oppvarmet.

Tiltak utendørs

Tiltak 11: Montere automatikk på utebelysning

Det kan monteres fotocelle på utebelysningen slik at det automatisk går av/på etter dagslyset/mørket. Eller det kan monteres bevegelsessensor slik at lyset kun går på ved bevegelse og slås av automatisk etter forhåndsinnstilt tid.

Tiltak 12: Skifte til sparepærer på utebelysning

Sparepærer på 5, 7, 11, 15, og 20 W tilsvarer glødelamper på henholdsvis 25, 40, 60, 75 og 100 W. Sparepærer gir like mye lys som vanlige glødelamper, men bruker bare rundt 20% av energien. De varer dessuten lenger, 8.000-15.000 timer mot 1.000 - 2.500 timer for glødelamper.

Tiltak 13: Montere urbryter på motorvarmer

Det monteres urbryter (koblingsur) på motorvarmeren slik at den ikke står på mer enn nødvendig.

Tiltak 14: Termostat- og nedbørsstyring av snøsmelteanlegg

Snøsmelteanlegget er kun manuelt styrt, eller styres kun etter lufttemperatur. Det installeres automatikk slik at snøsmelteanlegget både er temperatur- og nedbørsstyrt. Det kan være i form av en temperatur- og snøføler i bakken, med temperatur - og fuktføler i luften.Snøsmelteanlegget aktiveres kun ved behov dvs.når det registreres nedbør og kulde samtidig.

Tiltak på luftbehandlingsanlegg

Tiltak 15: Montere urstyring på avtrekksvifter / ventilasjonsanlegg

Det bør undersøkes hvorvidt ventilasjonsanlegget har mulighet for trinnvis regulering av luftmengden (1,2,3 eller max/normal/min) og evt. urstyring tilknyttet denne funksjonen. Det bør evt. ettermonteres et ukesur som styrer luftmengdene avhengig av brukstiden. For boliger bør ikke ventilasjonen stoppes når boligen ikke er i bruk, men det bør være en minsteventilasjon på ca 0,2 l/s pr. m².

Tiltak 16: Installere ventilasjonsanlegg med varmegjenvinner til erstatning for mekanisk ventilasjon

Boligen har mekanisk ventilasjon, dvs. at luftutskiftning (medfølgende varmetap) skjer uten varmegjenvinning. Det kan vurderes å installere et balansert ventilasjonsanlegg, som gir varmegjenvinning fra avkastluften. Nytt anlegg med både ur- og mengdestyring vil gi muligheter for behovsstyring og dermed energisparing. Ventilasjonsanlegget kan ha et vannbårent eller elektrisk varmebatteri.

Bygningsmessige tiltak

Tiltak 17: Etterisolering av yttervegg

Yttervegg etterisoleres. Metode avhenger av dagens løsning. For å sjekke vindtetting av yttervegg anbefales termografering og tetthetsprøving.

Tiltak 18: Montering tetningslister

Luftlekkasjer mellom karm og ramme på vinduer og mellom karm og dørblad kan reduseres ved montering av tetningslister. Lister i silikon- eller EPDM-gummi gir beste resultat.

Tiltak 19: Tetting av luftlekkasjer

Det kan være utettheter i tilslutning mellom bygningsdeler, rundt vinduer/dører og ved gjennomføringer som bør tettes. Aktuelle tettematerialer er f.eks. bunnfyllingslist med fugemasse, fugeskum eller strimler av vindsperre. Utettheter ved tilslutninger mellom bygningsdeler kan være kompliserte å tette, og må ofte utføres i sammeheng med etterisoleringstiltak.

Tiltak 20: Tetting av luftlekkasjer

Det kan være utettheter i tilslutning mellom bygningsdeler, rundt vinduer/dører og ved gjennomføringer som bør tettes. Aktuelle tettematerialer er f.eks. bunnfyllingslist med fugemasse, fugeskum eller strimler av vindsperre. Utettheter ved tilslutninger mellom bygningsdeler kan være kompliserte å tette, og må ofte utføres i sammeheng med etterisoleringstiltak.

Tiltak 21: Termografering og tetthetsprøving

Bygningens lufttetthet kan måles ved hjelp av metode for tetthetsmåling av hele eller deler av bygget. Termografering kan også benyttes for å kartlegge varmetap og lekkasjepunkter. Metodene krever spesialutstyr og spesialkompetanse og må utføres av fagfolk.

Tiltak 22: Etterisolering av kjellervegg

Kjellervegg bør etterisoleres fra utsiden pga. fuktsikkerhet. Ved innvendig etterisolering er det viktig at kjelleren er tørr og at man følger anbefalte løsninger.

Tiltak på elektriske anlegg

Tiltak 23: Temperatur- og tidsstyring av panelovner

Evt. eldre elektriske varmeovner uten termostat skiftes ut med nye termostatregulerte ovner med tidsstyring, eller det ettermonteres termostat / spareplugg på eksisterende ovn. Dersom mange ovner skiftes ut bør det vurderes et system hvor temperatur og tidsinnstillinger i ulike rom i boligen styres fra en sentral enhet.

EGENERKLÆRINGSSKJEMA

Dato: 29.10.2026

Til orientering vil dette skjema være en del av salgsoppgaven

Meglerfirma	Boa EM Oslo Vest	Oppdragsnr.	1-26-0115
Addresse	Eugenies gate 15		
Postnr.	0168	Sted	OSLO
Selgers navn	Jenny Josefine Holen		
Selgers navn	Jørgen Soot		

SPØRSMÅL FOR ALLE TYPER EIENDOMMER (spørsmål som besvares med «Ja», skal beskrives nærmere i «Beskrivelse»)

Innledende informasjon om salg av boligen

Er det dødsbo?

☑ Nei ☐ Ja

Salg ved fullmakt?

☑ Nei ☐ Ja

Har du kjennskap til eiendommen?

☐ Nei ☑ Ja

Når kjøpte du boligen?

Januar 2020 (bud), overtagelse April 2020

Hvor lenge har du bodd i boligen?:

Siden April 2020

Har du bodd i boligen siste 12 mnd?

☐ Nei ☑ Ja

I hvilket forsikringsselskap har du tegnet villa/husforsikring?:

Innboforsikring: Storebrand, Gjensidige for sameiet

Polise/avtalenr.:

Storebrand:2097941 Gjensidige: 61385428

Våtrom

Initialer selger:
J J
J S

Initialer kjøper (ved oppgjørsoppdrag):

1. Kjenner du til om det er feil ved våtrom, for eksempel sprekker, lekkasje, råte, lukt eller soppskader?

☑ Nei ☐ Ja

2. Kjenner du til om det er utført arbeid på våtrom?

☐ Nei ☑ Ja, kun av faglært ☐ Ja, både av faglært og ufaglært ☐ Ja, kun av ufaglært

Beskriv hva som er utført av faglært, og av hvem:

Oppussing av bad. Dokumentasjon finnes i boligmappa.no

Har du dokumenter fra de som utførte arbeidet som viser eller beskriver hva som ble utført, og av hvem?

☐ Nei ☑ Ja

Beskriv dokumentene og legg ved kopi:

Full FDV. Dokumentasjon finnes i boligmappa.no

3. Ble det lagt nytt tettesjikt/membran?

☐ Nei ☑ Ja

Beskriv arbeidet som er utført:

Ref dokumentasjon i Boligmappa.no

4. Ble sluk skiftet?

☐ Nei ☑ Ja

Beskriv arbeidet som er utført:

Ref dokumentasjon i Boligmappa.no

5. Har det blitt utført elektriske arbeider på våtrom, som for eksempel nye varmekabler, nytt el uttak eller liknende?

☐ Nei ☑ Ja, kun av faglært ☐ Ja, både av faglært og ufaglært ☐ Ja, kun av ufaglært

Beskriv hva som er utført av faglært, og av hvem:

Varmekabler, lys og div. Alt elektrisk på bad ble lagt nytt

Har du dokumenter fra de som utførte arbeidet som viser eller beskriver hva som ble utført, og av hvem?

☐ Nei ☑ Ja

Beskriv dokumentene og legg frem kopi:

Ja, det er opplastet på boligmappa.no

Initialer selger:
J J
J S

Initialer kjøper (ved oppgjørsoppdrag):

Vann/Avløp/Rør

6. Kjenner du til om det er feil på vann/avløp, herunder rørbrudd?

☑ Nei ☐ Ja

7. Kjenner du til om det har vært tilbakeslag, tett sluk eller lignende?

☑ Nei ☐ Ja

8. Kjenner du til om det har vært utført arbeider på vann/avløp/rør?

☐ Nei ☑ Ja, kun av faglært ☐ Ja, både av faglært og ufaglært ☐ Ja, kun av ufaglært

Beskriv hva som er utført av faglært, og av hvem:

Bad inkl. rør i leilighet skiftet i 2021

Har du dokumenter fra de som utførte arbeidet som viser eller beskriver hva som ble utført, og av hvem?

☐ Nei ☑ Ja

Beskriv dokumentene og legg frem kopi:

Dokumentasjon på boligmappa.no

9. Kjenner du til om det har vært utført kontroll på vann/avløp/rør?

☑ Nei ☐ Ja

10. Kjenner du til om eiendommen har privat vannforsyning eller avløp, som septik, pumpekum, avløpskvern eller liknende?

☑ Nei ☐ Ja

Yttertak

11. Kjenner du til om det er feil/utettheter/lekkasje fra tak/takrenner/nedløp/beslag?

☐ Nei ☑ Ja

Beskrivelse:

Ved kraftig nedbør er det registrert lekkasje i en skjøt på nedløpsrøret ved bakkenivå. Sameiet er kjent med forholdet og vurderer det som en mindre utbedring, som sameiet vil utføre.

12. Kjenner du til om det er utført arbeid på taktekking/takrenner/beslag?

☐ Nei ☑ Ja, kun av faglært ☐ Ja, både av faglært og ufaglært ☐ Ja, kun av ufaglært

Beskriv hva som er utført av faglært, og av hvem:

Snøfangere ble satt opp på sameiets tak i 2024. Mindre lekkasje fra karm på takvinduet til seksjon i øverste etasje ble utbedret i 2026. Takrenner ble spylt ifm. fasaderenovering i 2026.

Har du dokumenter fra de som utførte arbeidet som viser eller beskriver hva som ble utført, og av hvem?

☐ Nei ☑ Ja

Beskriv dokumentene og legg frem kopi:

Utført i regi av styret/sameiet

Piper og ildsteder

13. Kjenner du til om det er problemer med mur/pipe/ildsted, for eksempel dårlig trekk, sprekker, pålegg, fyringsforbud, innkledd pipe eller liknende?

☑ Nei ☐ Ja

Mur/Fundament/Skjevheter

14. Kjenner du til om det er sprekker i mur/skjeve gulv/setningsskader eller liknende?

☐ Nei ☑ Ja

Beskrivelse:

Fasade ble total renovert i 2025, hvor riss/sprekker ble utbedret.

Terrasser/Fasader/Vinduer

15. Kjenner du til om det er feil/utettheter/lekkasje i terrasser/fasade/vinduer?

☐ Nei ☑ Ja

Beskrivelse:

Flere vinduer og dører er skiftet ut i løpet av årene. Det oppleves noe trekk/luftlekkasje rundt enkelte vinduer og inngangsdør.

16. Kjenner du til om det er utført arbeid på terrasser/fasade/vinduer?

☐ Nei ☑ Ja, kun av faglært ☐ Ja, både av faglært og ufaglært ☐ Ja, kun av ufaglært

Beskriv hva som er utført av faglært, og av hvem:

Det vises til totalrenovering av murpuss på fasade, som ble utført i 2025.

Har du dokumenter fra de som utførte arbeidet som viser eller beskriver hva som ble utført, og av hvem?

☐ Nei ☑ Ja

Beskriv dokumentene og legg frem kopi:

Renoveringen ble utført i regi av sameiet

Kjeller/Underetasje/Krypkjeller

Har boligen underetasje, kjeller eller krypkjeller?

☐ Nei ☑ Ja

17. Kjenner du til om det er problemer med drenering/fuktinnsig/øvrig fukt eller fuktmerker i underetasje/kjeller/krypkjeller?

☐ Nei ☑ Ja

Beskrivelse:

Det har vært registrert merker etter fukt på yttervegg i kjeller. Veggen er behandlet med Hey'di Sealer og ny slemming. Det er montert mekanisk ventilasjon og avfukter. Gjennomsnittlig luftfuktighet de siste 365 dagene er 52 %.

18. Har det vært utført arbeid i forbindelse med drenering?

- [x] Nei
- [ ] Ja, kun av faglært
- [ ] Ja, både av faglært og ufaglært
- [ ] Ja, kun av ufaglært

19. Hvis boligen har kjeller og/eller rom under terreng. Kjenner du til om det er gjort endringer slik som ombygning, innredning, bruksendring osv., eller lagt gulv/kledd vegger osv.?

- [ ] Nei
- [x] Ja

Hvilke endringer er gjort?

Kjeller ble innredet av tidligere eier.

Kjenner du til om innredningen/ombyggingen/bruksendringen er godkjent hos bygningsmyndighetene?

- [ ] Nei
- [x] Ja

Kjenner du til om bruken av rommene i kjelleren er endret til rom for varig opphold?

- [x] Nei
- [ ] Ja

Loft

Har boligen loft?

- [x] Nei
- [ ] Ja

Elektrisk Anlegg

21. Kjenner du til om det er feil ved det elektriske anlegget?

- [x] Nei
- [ ] Ja

22. Kjenner du til om det har vært utført arbeider på el-anlegget?

- [ ] Nei
- [x] Ja, kun av faglært
- [ ] Ja, både av faglært og ufaglært
- [ ] Ja, kun av ufaglært

Beskriv hva som er utført av faglært, og av hvem:

Varmekabler på et av soverommeneElkontroll og utbedringer, og diverse lamper, etc.Nye el-føringer ifm. kjøkken renovering

Har du dokumenter fra de som utførte arbeidet som viser eller beskriver hva som ble utført, og av hvem?

- [ ] Nei
- [x] Ja

Beskriv dokumentene og legg frem kopi:

Dokumentasjon er lastet opp i Boligmappa.no

23. Kjenner du til om det elektriske anlegget har vært undersøkt eller kontrollert av el-takstmann, el-installatør, eller det lokale el-tilsynet?

☐ Nei ☑ Ja

Av hvem?:

Oslo vest elektro - mars 2021

Er eventuelle avvik blitt utbedret?:

Ja. Se dokumenter under utført arbeid i Boligmappa.no

Installasjoner (klimaanlegg, ventilasjon osv.)

24. Kjenner du til om det er feil ved slike installasjoner

☑ Nei ☐ Ja

25. Kjenner du til om det har vært utført arbeider på slike installasjoner?

☐ Nei ☐ Ja, kun av faglært ☐ Ja, både av faglært og ufaglært ☑ Ja, kun av ufaglært

Beskriv hva som er utført av ufaglært:

To eksisterende lufteluker i kjeller er erstattet med to Mitsubishi VL-50 ventilatorer. Eksisterende veggjennomføringer ble benyttet. Arbeidet er utført selv.

Har du dokumenter fra de som utførte arbeidet som viser eller beskriver hva som ble utført, og av hvem?

☐ Nei ☑ Ja

Beskriv dokumentene og legg frem kopi:

Arbeidet gjort selv. Rørgjennomføringer var til stede, så jeg har skrudd opp ventilator på innsiden og luke på utsiden av bygget

26. Kjenner du til om det har vært utført kontroll av slike installasjoner?

☑ Nei ☐ Ja

Oljetank

27. Kjenner du til om det er nedgravd oljetank på eiendommen?

☑ Nei ☐ Ja

28. Kjenner du til om det foreligger pålegg fra kommunen om å fjerne oljetanken?

☑ Nei ☐ Ja

29. Kjenner du til om kommunen har gitt dispensasjon til at oljetanken kan bli liggende? For eksempel ved at den tømmes/saneres eller fylles igjen?

☑ Nei ☐ Ja

Offentlige godkjenninger og utleiedel

30. Kjenner du til om det er innredet/bruksendret/bygget ut/lagt gulv/kledd vegger i andre deler av boligen?

☑ Nei ☐ Ja

31. Kjenner du til andre endringer, som tilbygg, garasje, terrasse/balkong/veranda, bruksendring, fasadeendringer?

☑ Nei ☐ Ja

32. Selges boligen med utleiedel, leilighet, hybel, eller tilsvarende?

☑ Nei ☐ Ja

Radon

35. Er det foretatt radonmåling?

☐ Nei ☑ Ja

Hva er verdiene?:

Radonmåling for de siste 365 dagene viser et gjennomsnitt på 58 Bq/m³ i hovedetasje og 126 Bq/m³ i kjeller. Det ble i 2020 installert radonsug/grunnventilering og ventilatorer for å redusere radonnivået.

Garasje/Carport

Har boligen garasje eller carport?

☑ Nei ☐ Ja

Øvrige arbeider ved boligen (Skaderapporter, tilstandsvurderinger og arealmålinger)

38. Kjenner du til om det foreligger skaderapporter, tilstandsvurderinger eller målinger eller lignende om boligen, og hvor skaden og eventuell følgeskade, etter hva du vet, ikke er utbedret?

☑ Nei ☐ Ja

39. Kjenner du til om det foreligger brukstillatelser eller ferdigattester for boligen, eiendommen og utførte tiltak?

☐ Nei ☑ Ja

Beskrivelse:

Det foreligger ferdigattest for boligen.

Planer og offentlige godkjenninger

40. . Kjenner du til om det er forslag eller vedtatte reguleringsplaner/andre planer, nabovarsler/byggegodkjenninger/byggeplaner eller andre offentlige vedtak som kan medføre endinger i bruken av eiendommen eller eiendommens omgivelser?

☑ Nei ☐ Ja

41. Kjenner du til om det er påbud/heftelser/krav/manglende tillatelser ved eiendommen?

☑ Nei ☐ Ja

42. Kjenner du til om det er forhold i nabolaget som medfører plager eller sjenanse som det kan være relevant for kjøper å vite om?

☑ Nei ☐ Ja

Andre relevante forhold

43. Kjenner du til om ufaglærte har utført arbeid på eiendommen som normalt bør utføres av faglærte, utover det som er nevnt tidligere (for eksempel murerarbeid, tømrerarbeid osv.)?

☑ Nei ☐ Ja

44. Kjenner du til andre forhold av betydning som kan være relevant for kjøper å vite om for eksempel flom, rasfare, skred, grunnforhold, tinglyste forhold, private avtaler og liknende?

☑ Nei ☐ Ja

Spørsmål for bolig i sameie/borrettslag/boligaksjeselskap

45. Kjenner du til om du har selvstendig vedlikeholdsansvar for fellesarealer slik som yttertak, drenering, loft, kjeller, balkong, veranda, terrasse, bod osv.?

☑ Nei ☐ Ja

46. Kjenner du til vedtak/forslag som kan medføre økte felleskostnader/fellesgjeld? For eksempel oppussing, vedlikehold eller nybygging?

☑ Nei ☐ Ja

47. Kjenner du til om det er sopp/råte/mugg i deler av eiendommen?

☑ Nei ☐ Ja

48. Kjenner du til om det er innsekter/skadedyr i eiendommen som skjeggkre, maur, biller, mus, rotter eller liknende?

☐ Nei ☑ Ja

Beskrivelse:

Under renoveringen av badet i 2022 kom det inn mus, trolig gjennom en røråpning mens arbeidet pågikk. Mus ble fanget, det ble gjennomført skadedyrkontroll, og røråpningen ble tettet. Det er ikke observert mus siden.Det observeres tidvis sølvkre og skrukketroll i kjeller. Dette behandles ved behov med insektmiddel (Trinol/Permetrin).

49. Kjenner du til om sameiet/borettslaget/selskapet er involvert i tvister av noe slag?

☑ Nei ☐ Ja

50. Kjenner du til om det har vært utfordringer med å etablere bil-lader?

☑ Nei ☐ Ja

Tilleggskommentar

Har du inngått avtale om Norgespris på strøm?

☐ Nei ☑ Ja

Jeg bekrefter at opplysningene er gitt etter beste skjønn. Jeg er kjent med at dersom jeg har gitt ufullstendige, uriktige eller misvisende opplysninger om eiendommen, vil forsikringsselskapet kunne søke hel eller delvis regress for sine utbetalinger eller redusere sitt ansvar helt eller delvis, jfr. vilkår for boligselgerforsikring punkt 7.1 og forsikringsavtaleloven kapittel 4.

Jeg er orientert om mitt mulige ansvar som selger etter avhendingsloven, eventuelt etter kjøpsloven (aksjeboliger), og om forsikringsgiver sitt boligselgerforsikringstilbud.

Jeg er klar over at avtale om forsikring er bindende. Jeg er også klar over at premietilbudet først kan påberopes når boligen er solgt (budaksept). Premietilbudet som er gitt av megler er bindende for forsikringsgiver i 6 – seks – måneder fra oppdragsinngåelse med megler.

Etter dette vil premien og forsikringsvilkårene kunne justeres. Når premietilbudet ikke lenger er bindende for forsikringsselskapet må egenerklæringsskjemaet signeres på nytt og eventuelle endringer påføres. Det vil da være forsikringspremien og forsikringsvilkårene på ny signeringsdato som legges til grunn.

Det kan ikke tegnes boligselgerforsikring ved følgende salg:

1. mellom ektefeller eller slektninger i rett oppstigende eller nedstigenede linje, søsken, eller
2. mellom personer som bor eller har bodd på boligeiendommen og/eller
3. når salget skjer som ledd i sikredes næringsvirksomhet/er en næringseiendom
4. etter at boligeiendommen er lagt ut for salg.
5. ved salg av helårs- og fritidsbolig er det krav til at det foreligger tilstandsrapport i henhold til Forskrift til avhendingslova (tryggere bolighandel).

Forsikringsselskapet kan ved skriftlig samtykke akseptere tegning av forsikring også i ovennevnte tilfeller. Dersom forsikringsselskapet ikke har gitt skriftlig samtykke, kan erstatningen bortfalle. Ved oppgjørsoppdrag trer forsikringen i kraft når kontrakten er signert av begge parter, begrenset til siste 12 måneder før overtakelse. Forøvrig oppfordrer selger potensielle kjøpere til å undersøke eiendommen grundig, jf avhendigsloven § 3-10 og kjøpsloven § 20 (aksjeboliger). Gyldig forsikring forutsetter at det for helårs- og fritidsbolig foreligger tilstandsrapport som er i henhold til Forskrift til avhendingslova (tryggere bolighandel)

☑ Jeg ønsker boligselgerforsikring, og bekrefter å ha mottatt og lest forsikringsvilkårene og informasjonsbrosjyre til selger i forbindelse med kjøp av boligselgerforsikring. Forsikringen trer i kraft på det tidspunkt det foreligger en budaksept mellom partene, begrenset til tolv måneder før overtakelse. Ved oppgjørsoppdrag trer forsikringen i kraft når kontrakten er signert av begge parter, begrenset til siste 12 måneder før overtakelse. Jeg bekrefter med dette at eiendommen ikke er en næringseiendom, at den ikke selges som ledd i næringsvirksomhet eller mellom ektefeller i rett oppstigende eller nedstigende linje, søsken, eller mellom personer som bor eller har bodd på boligeiendommen. Gyldig forsikring forutsetter at det foreligger tilstandsrapport som er i henhold til Forskrift til avhendingslova (tryggere bolighandel). Forsikringen er ugyldig dersom den tegnes i strid med forsikringsvilkårene. Jeg er oppmerksom på at eiendomsmegler ikke har fullmakt til å gjøre unntak fra ovennevnte begrensninger. Jeg er oppmerksom på at 8 % av totalt forsikringspremie er honorar til Söderberg & Partners og at i de tilfeller Söderberg & Partners behandler klientmidler på mine vegne, plikter Söderberg & Partners å håndtere klientmidlene i tråd med kravene som følger av lov og forskrift. Eventuelle renter av midler på klientkonto, tilfaller Söderberg & Partners.

☐ Jeg ønsker ikke å tegne boligselgerforsikring.

☐ Jeg har ikke mulighet til å tegne boligselgerforsikring iht. vilkår.

Dato 29.10.2026

Signert av *Jenny Josefine Holen*

Signert av *Jørgen Soot*

Initialer selger:
J J
J S

Initialer kjøper (ved oppgjørsoppdrag):

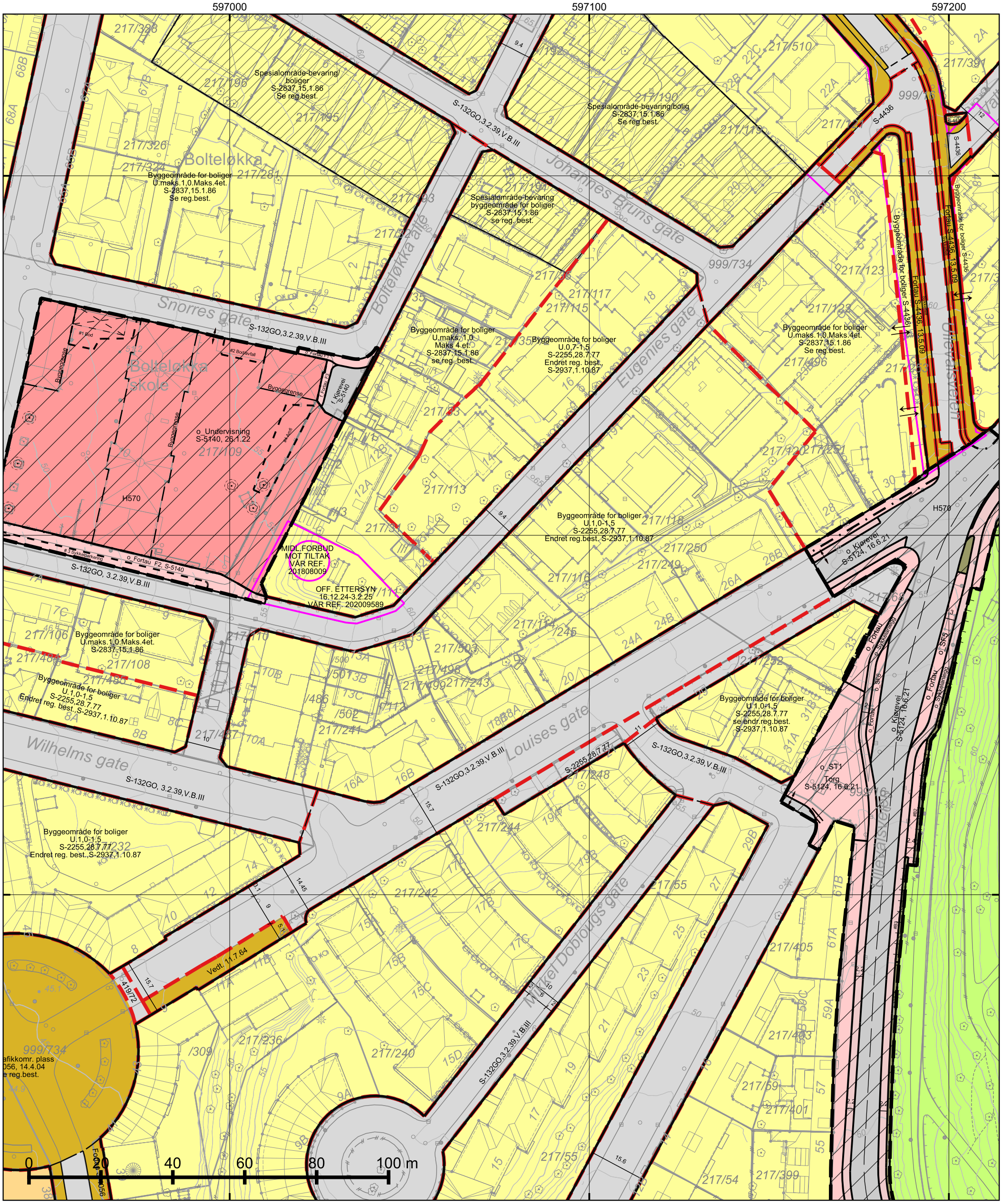

*=regulert kotehøyde med Oslo lokal som høydereferanse. Ved prosjektering legges 37 cm til denne kotehøyden.

© Plan- og bygningsetaten, Oslo kommune

Oslo

Dato: 27.10.2026
Bruker: FME
Målestokk 1:1000
Ekvidistanse 1m
Koord.system: EUREF89 - UTM sone 32
Høydereferanser
- Reguleringsplan: Se reg.best.
- Bakgrunnskart: NN2000
Originalformat: A3

Reguleringskart

– Kartutsnittet gjelder vertikalnivå 2 (dvs. på bakkenivå).
– Gjeldende kommunedelplaner: KDP-17
– Naturmangfold innenfor kartutsnittet. Se eget kart.
– Kartet er sammenstilt for: . Kan ikke brukes til byggesak.

PlottID/Best.nr: 164553/ 86542065
Adresse: Eugenies gate 15
Gnr/Bnr: 217/114
Deres ref.:
Kommentar:

Opprinnelig reguleringsplan gir rammer for høyder på planlagt bebyggelse ut fra terrenghøydene slik de var da reguleringsplanen ble vedtatt. Det nye sammenstilte reguleringsplankartet viser dagens terreng- og tomtesituasjon. Planens originale vedtakskart er tilgjengelig i Saksinnsyn.

Se tegnforklaring på eget ark

TEGNFORKLARING - REGULERING (for gjeldende kartutsnitt)

- 40 - Friområde/park
- 110 - Bolig m.tilh. anlegg
- 149 - Offentlig/allmennyttig
- 310 - Offentlig kjørebane/veigrunn
- 312 - Fortau
- 317 - Offentlig gang-/sykkelvei
- 335 - Torg
- 936 - Regulert fotgjengerovergang

- 1162 - Undervisning
- 2011 - Kjøreveg
- 2012 - Fortau
- 2013 - Torg
- 2017 - Sykkelveg/-felt
- 2019 - Annen veggrunn - grøntareal

- 660 - Spesialområde bevaring bolig
- 665 - Spesialområde bevaring offentlig

- RbBevaringGrense
- RpBestemmelseOmråde
- RpBestemmelseGrense
- RpAngittHensynSone
- RpAngittHensynGrense

- 312 - Fortau
- 317 - Offentlig gang-/sykkelvei
- 913 - Formålavgrensning
- 930 - Reguleringslinje
- 936 - Regulert fotgjengerovergang
- Formålgrense

- Foreløpig plan
- Plangrense (gammel lov)
- Plangrense (ny lov)

- Byggegrense
- Bebyggelse som forutsettes fjernet
- Regulert senterlinje
- Regulert støttemur
- Måle og avstandlinje (Dimensjonslinje)

- Inn-/utkjøring
- Stenging av avkjørsel
- Avkjørsel
- Eksisterende tre som skal bevares

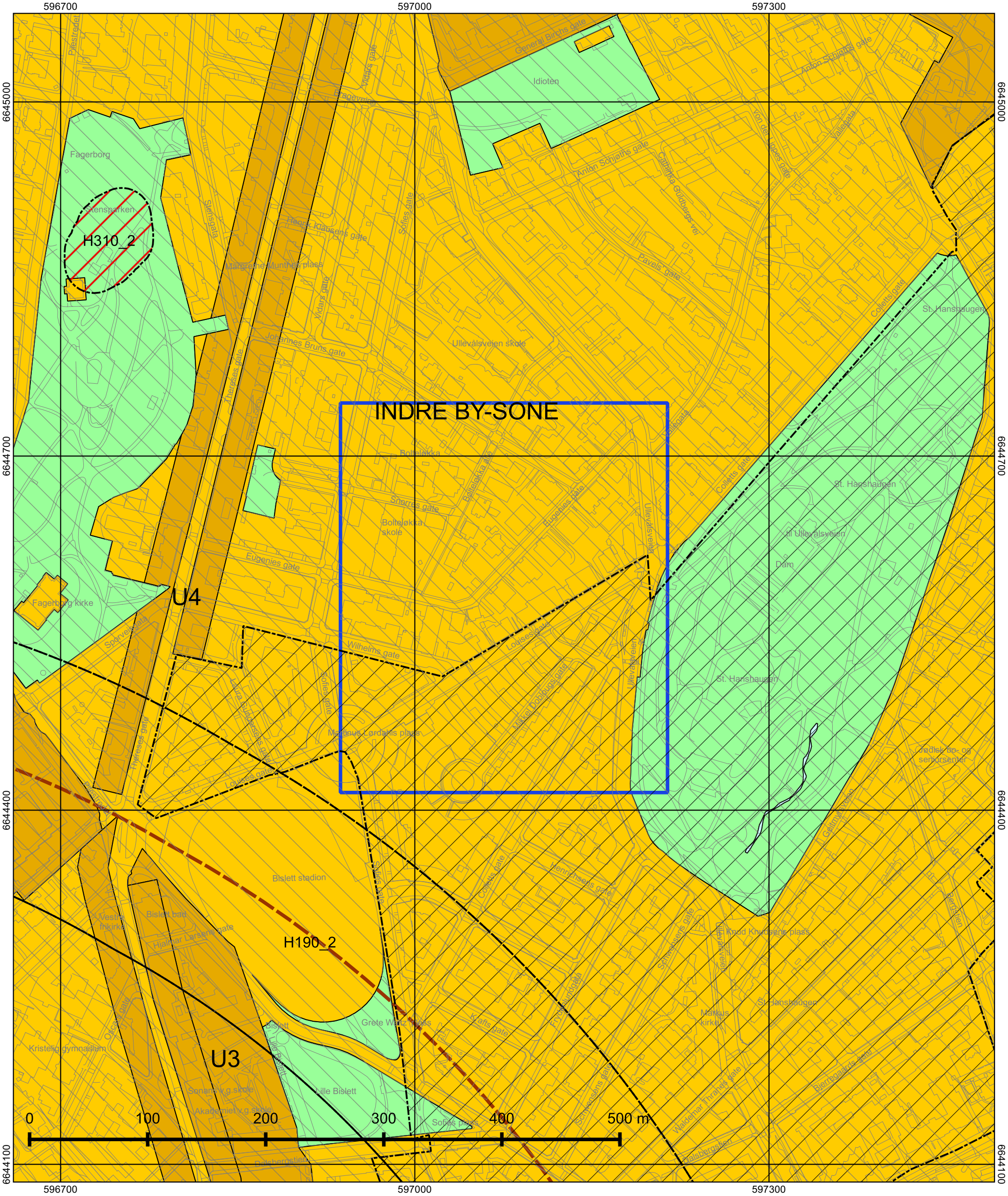

© Plan- og bygningsetaten, Oslo kommune

Oslo

Dato: 27.10.2026
Målestokk 1:3000
Koordinatsystem: EUREF89 - UTM sone 32
PlottID/Best.nr: 164553/86542065
Deres ref.:

Kommuneplanen 2015–2030

Vedtatt av bystyret 23.09.2015, sak 262

Kartet viser utsnitt av «Plankart 1-2 Arealbruk» og «Plankart 2-2 Hensynssoner». For øvrige juridisk bindende kart, se Planinnsyn - https://od2.pbe.oslo.kommune.no/kart/?mode=kommuneplan

Blå ramme viser utsnittet for de øvrige plottene.

Reguleringsplaner vedtatt etter 17.09.2014 og til 23.09.2015 vil gjelde foran kommuneplanen ved motstrid.
Reguleringsplaner vedtatt etter kommuneplanen vil gjelde foran kommuneplanen ved motstrid.

Se tegnforklaring på eget ark.

Tegnforklaring - kommuneplan

- Farled
- Fjernveg (tunnel)
- Fjernveg
- Markagrense
- Plangrense
- Sporveg (tunnel), fremtig
- Sporveg (tunnel), eksisterende
- Sporveg, eksisterende
- Sporveg, fremtidig
- Jernbane (tunnel), fremtidig
- Jernbane (tunnel), eksisterende
- Jernbane, eksisterende
- Turvei
- Ny T-bane-/jernbanestasjon (ikke juridisk)
- T-banestasjon (ikke juridisk)
- Jernbanestasjon (ikke juridisk)
- Banetrase (ikke juridisk)
- Fjordtrikk (ikke juridisk)
- Samferdsel (ikke juridisk)
- Eksisterende kollektivknutepunkt
- Fremtidig kollektivknutepunkt
- Spredt boligbebyggelse
- Bestemmelsesgrense
- Aktivitetssone marka

- Bebyggelse og anlegg, eksisterende
- Bebyggelse og anlegg, fremtidig
- Bane, eksisterende
- Havn, eksisterende
- Havn, fremtidig
- Kollektivknutepunkt, fremtidig
- Grønnstruktur, eksisterende
- Grønnstruktur, fremtidig
- Forsvaret
- LNF-areal, eksisterende
- LNF-areal, fremtidig
- Spredt boligbebyggelse, eksisterende
- Spredt boligbebyggelse, fremtidig
- Spredt fritidsbebyggelse, eksisterende
- Spredt fritidsbebyggelse, fremtidig
- Bruk og vern av sjø og vassdrag med tilhørende strandsone
- Farled
- Småbåthavn, eksisterende
- Småbåthavn, fremtidig
- Naturområde
- Friluftsområde
- Ytre by (utviklingsområder)
- Indre by (utviklingsområder)
- H570 - Bevaring kulturmiljø
- H710 - Båndlegging for regulering etter pbl.
- H810_1 - Krav om felles planlegging (områderegulering)
- H810 _2 - Krav om felles planlegging
- H820_1 - Omforming (kabling og høystentledninger)
- H820_2 - Omforming (trafostasjoner)
- H110 - Nedlagsfelt drikkevann
- H190 - Andre sikringssoner
- H310_1 - Kvikkleire
- H310_2 - Steinsprang
- H320_1 - Stormflo
- H320_2 - Elveflom
- H390 - Deponi

Oslo

S-2255

Reguleringsbestemmelser i tilknytning til endret reguleringsplan for Oslo sentrum og indre sone i Oslo kommune.

Planen er helt eller delvis opphevet som følge av bystyrets vedtak 23.09.2015, sak 262(kommuneplan 2015 - Oslo mot 2030 - Smart, trygg og grønn).

Vedtaksdato: 28.07.1977

Vedtatt av: Miljøverndepartementet

Vedtaksdokumenter: 197701394

Lovverk: BL 1965

Høydereferanse: OSLO LOKAL

Merknader: Planen er helt eller delvis opphevet som følge av bystyrets vedtak 23.9.15, Kommuneplan 2015. Se også S-2937,1.10.87 endr.reg.best.

Knytning(er) mot andre planer: V300589, V290689, V300187, V080384, 26394, 20483, 16578, 37684, 21884, V131284, V100495, 5984, 23383, 39183, 6382, 41871, 2390, V160184, V280186, V190482N2, 43392, 1491, V240993, 2490, 20090, 17490, 9993, V190482, 3483, V310184, 15081, 16386, V201089, V311090, 28490, V170887, 5290, V070492, 20183, 6182, 2901, V110396, V290894, 3338, V280885, 15189, 8886, V301288, V220380, V130679, 36982, 8786, 33390, V030993, V190192, V080285, 24385, V160895, V270698, V030806N2, V181209N2, V190902, V120105, V121010, V311002, V221096, V231095, V231296, V011002, V151100, V120297, V200905N2, 2306, V150796, V161001, V060597, V150596, 19106, V301006N3, V080610

Dokumentet består av 2 side(r) inkludert denne.

Plan- og bygningsetaten
Oslo kommune

oslo.kommune.no/plan-bygg-og-eiendom

Besøksadresse:
Vahls gate 1, 0187 Oslo
Postadresse:
Boks 364 Sentrum,
0102 Oslo

Sentralbord: +47 21 80 21 80
Kundesenteret: +47 23 49 10 00
postmottak@pbe.oslo.kommune.no
Org.Nr.: NO 971 040 823 MVA

S-2255, 28.7.77 (SE ENDR.§7, S-2937)

REGULERINGSBESTEMMELSER TIL ENDRET REGULERINGSPLAN FOR OSLO SENTRUM OG INDRE SONE I OSLO KOMMUNE.

Miljøverndepartementet har i brev av 28. juli 1977 og 19. Oktober 1977 i medhold av par 28,1, jfr. par 27 i bygningslov av 18. juni 1965 stadfestet Oslo kommunestyres vedtak av 29. april 1976 om bestemmelser i tilknytning til reguleringsplan for Oslo sentrum og indre sone, med noen endringer foretatt av departementet.

Ny paragraf ble vedtatt av Oslo bystyre 1.10.1987, S-2937.

§ 1. Det regulerte området er på planen vist med reguleringsgrense. Innenfor denne begrensningslinjen skal arealene nyttes som vist på planen.

§ 2. Tidligere stadfestede reguleringsplaner for trafikkområde opprettholdes i den utstrekning de er vist på planen. Videre opprettholdes tidligere stadfestede reguleringer for felles areal for flere eiendommer.

§ 3. Før byggetillatelse kan gis, skal det foreligge detaljert bebyggelsesplan for vedkommende eiendom. Etter bygningsrådets bestemmelse i det enkelte tilfelle kan bebyggelsen tillates oppført i inntil 5 etasjer.

§ 4. I områder regulert til blanding av bolig/kontor/forretning skal det ved nybygging innpasses flest mulig boliger, minimum det antall boliger som fantes pr. 1.1.73. Bruksendring av eksisterende bolig tillates ikke.

Hvor det er regulert til blanding av forretning/kontor eller bolig/forretning/kontor, skal det søkes innpasset forretninger i 1.etasje mot gate. Bruksendring av eksisterende forretning i 1.etasje mot gate kan kun tillates i særlige tilfelle.

§ 5. I denne planen betyr utnyttelsesgrad (U) det samlede brutto gulvareal for et avgrenset område (inkludert garasjeanlegg over terreng) dividert med brutto grunnareal for byggeområdene innenfor området. Brutto grunnareal kan regnes inntil midten av tilgrensende trafikkområde/friområde og maksimum 10 meter. Hvor det er større brutto etasjehøyde enn 3 meter regnes utnyttelsesgraden etter en teoretisk etasjehøyde på 3 meter.

§ 6. Reguleringsplaner innenfor planområdet som er stadfestet i tidsrommet mellom 4.9.1974 og stadfestelse av nærværende plan, skal gjelde foran denne plan.

S-2937, 01.10.87 (se tidl. S-2255)

FORSLAG TIL ENDREDE REGULSERINGSBESTEMMELSER (NY PARAGRAF 7) FOR SENTRUM OG INDRE SONE (SONEPLANEN).

Miljøverndepartementet har i brev av 28. juli 1977 og 19. oktober 1977 i medhold av paragraf 28,1,jfr. paragraf 27 i bygningslov av 18. juni 1965 stadfestet Oslo kommunestyres vedtak av 29. april 1976 om bestemmelser i tilknytning til reguleringsplan for Oslo sentrum og indre sone, med noen endringer foretatt av departementet, S-2255.

Pgf. 7. I denne reguleringsplan er det ikke tatt stilling til bevaringsspørsmålet.

Før prosjektering tar til, anbefales byggherrer og forslagsstillere å kontakte berørte kommunale myndigheter for å bringe klarhet i eventuelle bevaringsinteresser.

Når behandling av bebyggelsesplan eller søknad om rive- eller byggetillatelse tar til, og eksisterende bebyggelse forutsettes revet, skal bevaringsspørsmålet alltid vurderes.

ambita

Kommune: 0301 Oslo
Eiendom: 0301/217/114/0/1

Eiendomsgrenser

- Nøyaktig måling 3-11 cm
- Middels nøyaktig 12-31 cm
- Mindre nøyaktig 32-100 cm
- Lite nøyaktig 101-600 cm
- Skissenøyaktighet 601-5000 cm
- Uavklart grense over 5001-30000 cm
- Omtvistet grense
- Vannkant
- Vegkant
- Fiktiv grenselinje
- Teigdelelinje
- Punktfeste

N

Målestokk 1:1000
Dato: 27.10.2026

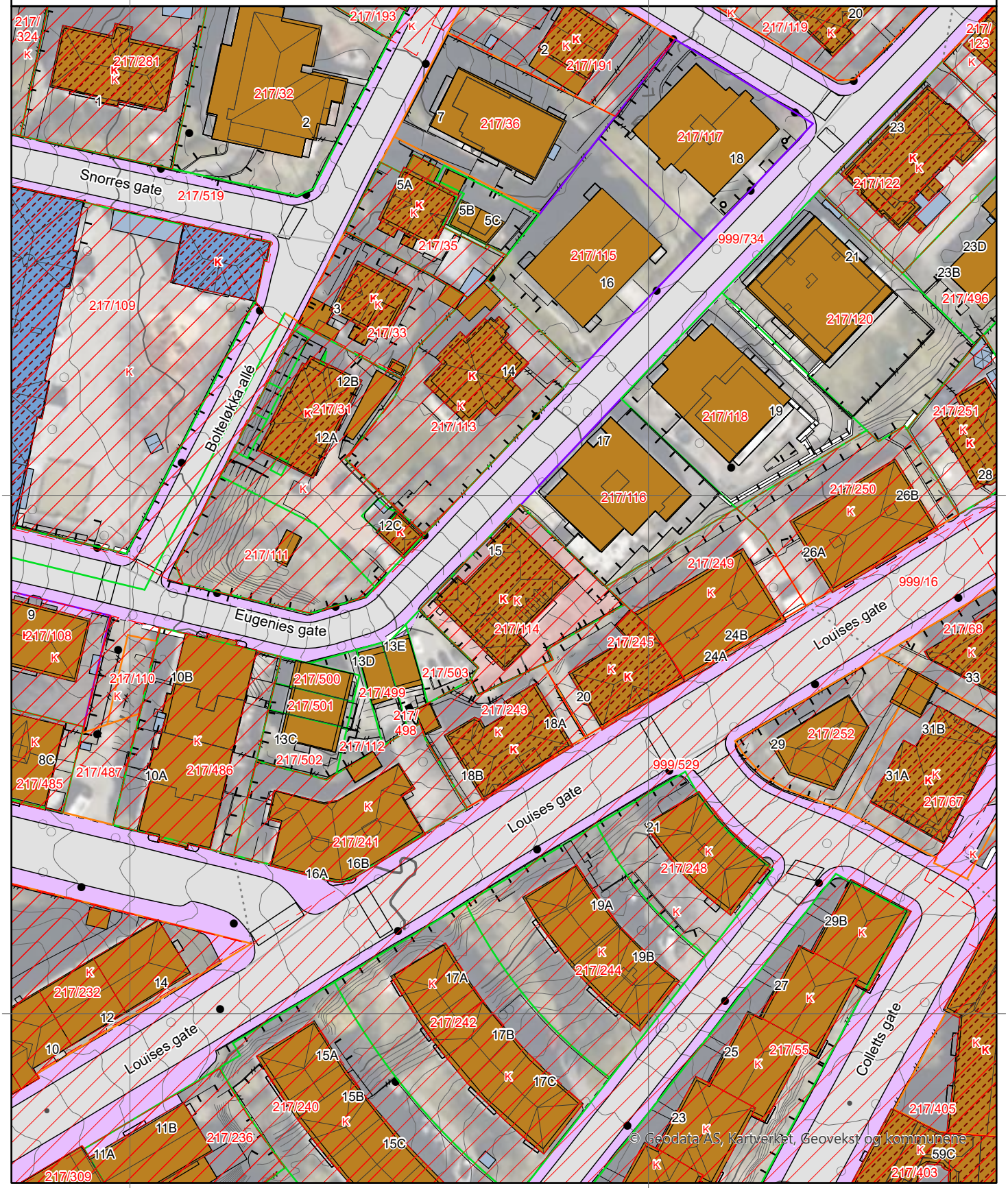

0 25 50 m

Kartgrunnlag: © Geodata AS, Oslo kommune, Kartverket, Geovekst og kommunene
Det tas forbehold om feil og mangler i kartet.
Kartet kan ikke benyttes i byggesaksbehandling.

ambita

Kommune: 0301 Oslo
Eiendom: 0301/217/114/0/1

Eiendomsgrenser

- Nøyaktig måling 3-11 cm
- Middels nøyaktig 12-31 cm
- Mindre nøyaktig 32-100 cm
- Lite nøyaktig 101-600 cm
- Skissenøyaktighet 601-5000 cm
- Uavklart grense over 5001-30000 cm
- Omtvistet grense
- Vannkant
- Vegkant
- Fiktiv grenselinje
- Teigdelelinje
- Punktfeste

N

Målestokk 1:1000
Dato: 27.10.2026

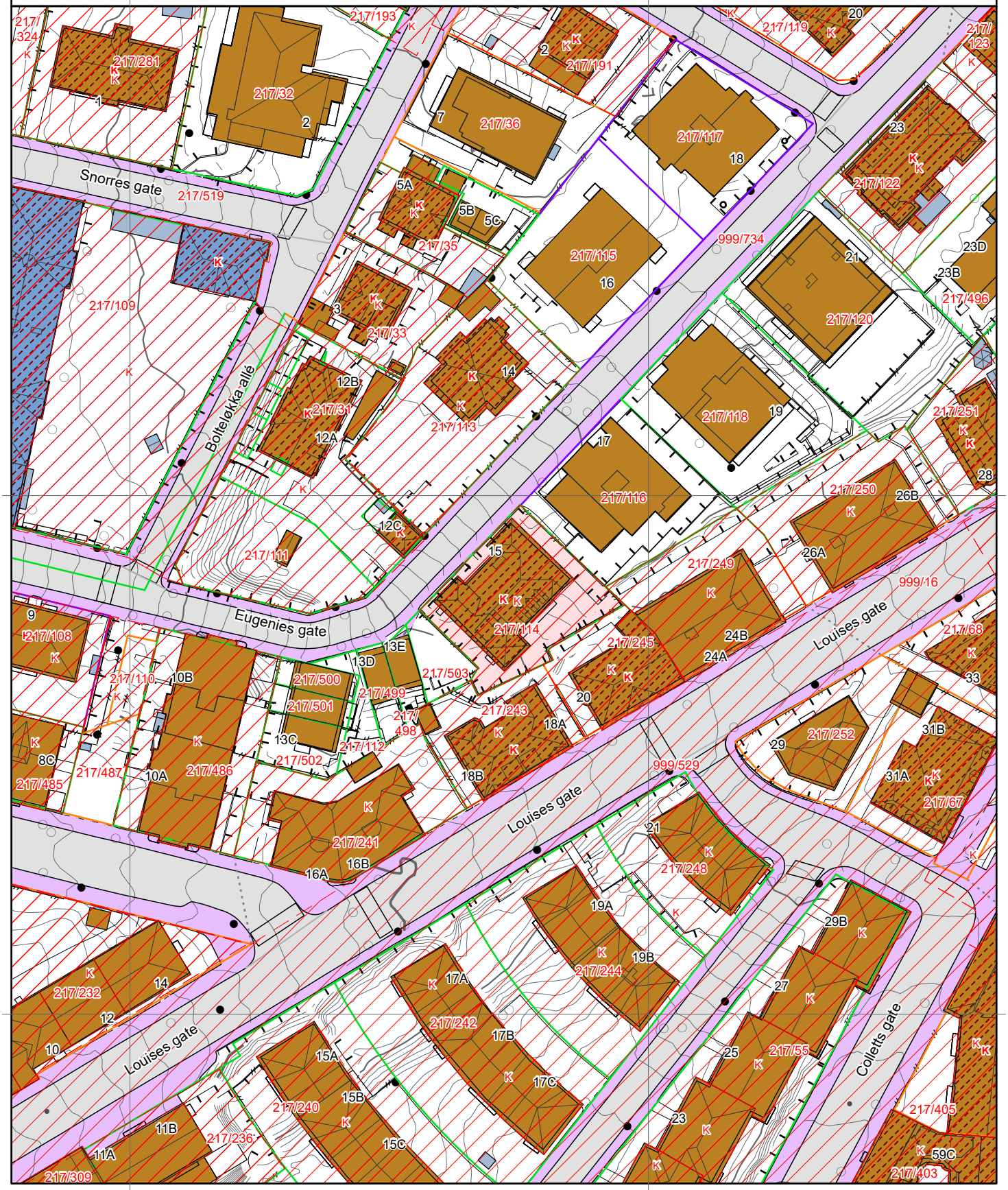

Kartgrunnlag: © Geodata AS, Oslo kommune, Kartverket, Geovekst og kommunene
Det tas forbehold om feil og mangler i kartet.
Kartet kan ikke benyttes i byggesaksbehandling.

Tegnforklaring



Eiendomsgrenser

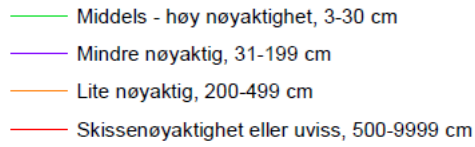

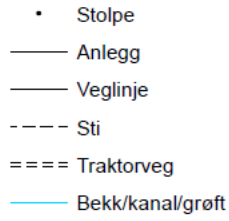

Høydekurver

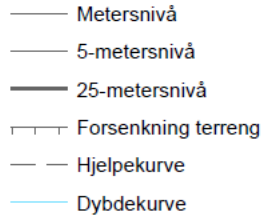



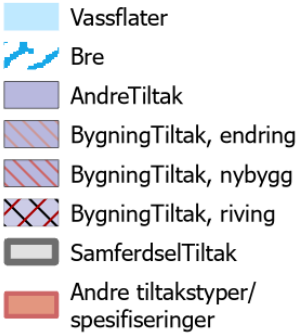

Oslo

KDP-17

Kommunedelplan for torg og møteplasser.

Vedtaksdato: 22.04.2009

Vedtatt av: Bystyret, egengodkjenning

Vedtaksdokumenter: 200411657

Lovverk: PBL 1985

Høydereferanse: Oslo lokal

Merknader:

Knytning(er) mot andre planer:

Dokumentet består av 47 side(r) inkludert denne.

Plan- og bygningsetaten
Oslo kommune

oslo.kommune.no/plan-bygg-og-eiendom

Besøksadresse:
Vahls gate 1, 0187 Oslo
Postadresse:
Boks 364 Sentrum,
0102 Oslo

Sentralbord: +47 21 80 21 80
Kundesenteret: +47 23 49 10 00
postmottak@pbe.oslo.kommune.no
Org.Nr.: NO 971 040 823 MVA

Oslo kommune
Plan- og bygningsetaten
Avdeling for byutvikling

Kdp. nr. 17
Vedtatt 22.04.2009

Kommunedelplan for torg og møteplasser







Plan- og bygningsetaten

Forord

Kommunedelplan for torg og møteplasser ble vedtatt i Oslo bystyre den 24.04.2009. Planen består av mål, plankart (i fire deler: for indre Oslo, og ytre by vest, øst og syd), bestemmelser og retningslinjer. Dette dokumentet inneholder planen sammen med en planbeskrivelse.

I tillegg er det utarbeidet en "verktøykasse" eller eksempelsamling til hjelp og inspirasjon ved gjennomføring.

Det er en økende forståelse for betydningen av det offentlige rom som sosial møteplass. Større kulturelt og etnisk mangfold tilsier behov for møteplasser der ulikhetene gis rom til å være tilstede. Intensivert bruk av uterommene og pågående fortetting øker konkurransen om uterommene. Særlig viktig er det å sikre tilrettelegging for barn, unge, eldre og andre som i stor grad er henvist til uterommene i sitt nærmiljø.

Planen er en temaplan for allment tilgjengelige uterom i Oslos byggesone, med unntak av sentrumsområdet omtrent innenfor Ring 1. Dette området er gjenstand for en egen prosess for istandsetting av byens åpne rom, "Levende Oslo". Planen gir en overordnet struktur av torg og møteplasser i alle bydeler, og den fastlegger at nye utbyggingsprosjekter skal sørge for et godt tilbud av torg og møteplasser. Den omfatter ikke fellesarealer eller andre utearealer ment for privat bruk, og heller ikke overdekte torg i bl.a. kjøpesentre. Planen er en arealplan på et grovmasket nivå, det vil si det finnes mindre torg og møteplasser i planområdet som ikke vises i planen. Den gir heller ikke konkrete føringer for utforming av det enkelte torg eller den enkelte møteplass.

Kommunedelplanen er en del av "Vakker by – handlingsprogram for estetikk og god byarkitektur" Oppdraget å utarbeide en kommunedelplan for torg og møteplasser ble gitt av Byrådsavdeling for byutvikling høsten 2004. Plan- og bygningsetaten fikk ansvar for arbeidet, i nært samarbeid med bydelene og berørte etater. Planarbeidet ble varslet igangsatt den 04.08.2005. Planforslaget lå ute til offentlig ettersyn i perioden 25. juni – 1. september 2007.

Arbeidet har vært ledet av en styringsgruppe med følgende deltakere:
Ellen S. de Vibe, Plan- og bygningsetaten, leder,
Yngvar Hegrenes, Eiendoms- og byfornyelsesetaten,
Anne R. Smedsrud, Friluftsetaten,
Knut Gabestad, Samferdselsetaten,
Finn Johansen, Vann- og avløpsetaten.

Planen er utarbeidet av en prosjektgruppe med deltakere fra Eiendoms- og byfornyelsesetaten, Friluftsetaten, Samferdselsetaten og Vann- og avløpsetaten. Plan- og bygningsetaten har hatt prosjektledelsen for arbeidet, med Torsten Glad som prosjektleder. Medvirkning med bydelene og lokalmiljøene i bydelene har vært viktig i planarbeidet. Resultatet fra en medvirkningsprosess med arbeidsmøter i hver bydel har stått sentralt i arbeidet.

Plan- og bygningsetaten
Februar 2010



Ellen S de Vibe
Etatsdirektør



Ole Petter Finess
Avdelingsdirektør

Innhold

Forord 3
1. Bystyrets vedtak 5
2. Planens mål 6
3. Planens bestemmelser og retningslinjer 7
4. Reguleringsplaner og kommunedelplaner som tilsidesettes av kommunedelplan for torg og møteplasser 13
5. Planbeskrivelse 18
6. Utfordringer 26
Litteraturliste 43
Tilleggsdokumenter og bakgrunnsmateriale 44

1. Bystyrets vedtak

Oslo bystyre behandlet den 24.04.2009, sak 107, forslag til kommunedelplan for torg og møteplasser og fattet følgende vedtak:

”1. Oslo bystyre vedtar med hjemmel i plan- og bygningslovens §20-5, kommunedelplan for torg og møteplasser med mål og bestemmelser, som vist på plankart merket:

”Indre Oslo” datert 08.06.2007, revidert 28.12.2007, 08.04.2008 og 16.06.2008
”Ytre by vest” datert 08.06.2007, revidert 28.12.2007, 08.04.2008 og 16.06.2008
”Ytre by øst” datert 08.06.2007, revidert 28.12.2007
”Ytre by syd” datert 08.06.2007, revidert 28.12.2007 og 08.04.2008

Planens retningslinjer skal være veiledende for plan- og byggesaksbehandlingen.

2. Den endelige utformingen av parken på Filipstad må avgjøres i forbindelse med behandlingen av en reguleringsplan for området.

3. Kartbetegnelsen for Alnas utløp ikke skal godkjennes før etter endelig behandling av reguleringsplanen for dette område (Sydhavna og ev. Grønlia).

4. Samarbeidsavtalen mellom bydelene og Plan- og bygningsetaten må utvides slik at også saker som berører torg og møteplassser sendes til bydelene for uttalelse.

5. Kommunedelplanen med handlingsprogram skal rulleres og legges frem for bystyret hvert 4 år.

R5.1e Samarbeid og medvirkning
Ved utvikling av torg og møteplasser skal ansvar for forvaltning, drift og vedlikehold avklares som ledd i planleggingen. Bydelene bør i størst mulig grad være ansvarlig for gjennomføring av prosjektene som følger av planen. På torg og møteplasser hvor forvaltningsansvaret er delt mellom ulike instanser skal tiltak på plassen samordnes.

Bydelen skal alltid være en tett samarbeidspartner i prosjektutviklingen hvis de ikke får gjennomføringsansvaret. Ved utvikling og tiltak på torg og møteplasser skal berørte brukergrupper, bydelsutvalg og lokalmiljø gis anledning til å uttale seg på programmerings- og forprosjektstadiet.

Øvrige bestemmelser og retningslinjer forblir uendret.”

2. Planens mål

Hovedmål

Planen skal tilrettelegge for etablering av nye og videreutvikling av eksisterende torg og møteplasser for hele Oslos byggesone utenom sentrumsområdet, og slik at det i hver bydel over en femårsperiode kan utvikles en lokal møteplass, lett tilgjengelig for beboerne.

Delmål

Planen skal tilrettelegge for et bredt spekter av torg og møteplasser, det vil si:

- torg og møteplasser som gir rom for ulike aktiviteter og brukergrupper, herunder kunst og kultur, og gir rom for et mangfoldig og flerkulturelt byliv
- sørge for en god sammenhengende struktur av de ulike typene torg og møteplasser både for den tette byen og i ytre by
- tilrettelegge for barn og unges behov
- sikre at møteplassene får en universell tilgjengelighet
- trygge byrom
- sikre lokalklimatiske og økologiske forhold
- vektlegge estetikk og kvalitet i gjennomføring av tiltakene
- drøfte mulighetene for å øke tilgjengelig gategrunn

Planen skal fremme møteplassenes sosiale rolle i byen, det vil si:

- fremme tilhørighet, stedsidentitet og sosialt liv i tilknytning til byens møteplasser
- øke forståelsen for det offentlige rom som sosial arena

Planen skal tilrettelegge for gode prosesser i utvikling av torg og møteplasser, det vil si:

- gi en oversikt over hver bydels viktigste møtesteder
- utvikle en "verktøykasse" som gir ideer til metoder, prosesser og løsninger for utvikling av torg og møteplasser
- gi et styringsverktøy som sikrer attraktive torg og møteplasser gjennom kommunens behandling av private reguleringsforslag og byggesaker
- utvikle gode samarbeidsprosesser mellom kommunens etater, bydeler og private utbyggere i forhold til å utvikle byens allment tilgjengelige møteplasser

3. Planens bestemmelser og retningslinjer

Bestemmelsene er gitt i henhold til plan- og bygningslovens § 20-4.

§ 1 Avgrensning

Bestemmelsene gjelder for områder vist på plankartene merket:

- ”Indre Oslo” datert 08.06.2007, revidert 28.12.2007, 08.04.2008 og 16.06.2008
- ”Ytre by vest” datert 08.06.2007, revidert 28.12.2007, 08.04.2008 og 16.06.2008
- ”Ytre by øst” datert 08.06.2007, revidert 28.12.2007
- ”Ytre by syd” datert 08.06.2007, revidert 28.12.2007 og 08.04.2008

§ 2 Hensikt med planen

Kommunedelplanen skal sikre at alle deler av byggesonen utenfor sentrumsområdet har et allsidig, velfungerende og lett tilgjengelig tilbud av torg og møteplasser med høy estetisk kvalitet. Det skal tilrettelegges for ulike typer møteplasser og ulike måter å møtes for et bredt spekter av brukergrupper, og møteplassenes sosiale rolle skal fremmes samtidig med at viktige bevaringshensyn skal ivaretas. Planen skal tilrettelegge for velfungerende prosesser med sikte på et godt resultat ved behandling av plan- og byggesaker som berører torg og møteplasser. For torg og møteplasser hvor gjeldende reguleringsplan opprettholdes er denne en viktig premiss for utviklingen.

§ 3 Definisjoner i planen

”Torg og møteplasser” forstås som allment tilgjengelige uterom, det vil si felles arenaer som er tilgjengelige for allmennheten. De kan også ha andre viktige funksjoner i tillegg til å være torg og møteplasser. Torg og møteplasser er delt inn i:

1. Overordnete torg og møteplasser
2. Lokale torg og møteplasser

§ 3.1 Overordnete torg og møteplasser

”Overordnete torg og møteplasser” omfatter allment tilgjengelige uterom, som har rolle som møteplass for minst ett byområde. Som ”byområde” forstås et område i byen som omfatter flere lokale boligområder som fungerer i sammenheng, men som er mindre enn en bydel. Eksempel på ”byområder” er Ila, Briskeby, Høybråten, Bjørndal.

Overordnete torg og møteplasser er underinndelt i:

1. ”Torg/plass” er et bymessig utformet uterom, det vil si med en klart definert romlig avgrensning, som ofte utgjøres av bebyggelse.
2. ”Annen overordnet møteplass” er vanligvis en park/friområde eller annet grønt rekreasjonsområde, hvor hele eller deler av arealet har en viktig rolle som møteplass.
3. ”Strøksgate eller annen gate som skal tilrettelegges som møtested” er en gate utenfor sentrum med blandet arealbruk og et variert handelstilbud. Gaten legges på hele eller store deler av strekningen til rette som møtested. Den er en viktig sammenbindende ferdselsåre til fots, den er viktig for kollektivnettet og for opplevelsen av bydelen. Gaten skal opprettholde sin rolle som ferdselsåre

i samsvar med vedtatte planer. Allment tilgjengelige sidearealer som vist på plankart (jamfør § 1), inngår i gaten.
4. "Overordnet forbindelse" er overordnete turveier og andre viktige gang- og sykkelbaserte forbindelseslenker til og mellom byens torg og møteplasser.

§ 3.2 Lokale torg og møteplasser
"Lokale torg og møteplasser" omfatter allment tilgjengelige uterom med betydning for et område som er mindre enn et "byområde", eksempelvis enkeltboligområder.

Utearealer tilknyttet skoler inngår som lokale torg og møteplasser. I indre Oslo inngår gågater, gatetun og andre fotgjengerprioriterte arealer i tilknytning til byromsstrukturen.

§ 3.3 Område for etablering av torg/møteplass ved byutvikling
"Område for etablering av torg/møteplass ved byutvikling" er område hvor det ved byutvikling skal etableres torg og møteplass(er) som del av ny allment tilgjengelig byromsstruktur.

§ 3.4 Område med behov for torg/møteplass
"Område med behov for torg/møteplass" er område vist på plankart, jamfør § 1, som i indre Oslo har mer enn 200 meter og i ytre by mer enn 300 meter (luftlinjeavstand) til torg/plass, annen overordnet møteplass eller lokalt torg/møteplass.

§ 4 Planens rettsvirkning

Plankart (jamfør § 1) og tilhørende bestemmelser er bindende og gjelder som tillegg til tidligere vedtatte kommunedelplaner og reguleringsplaner. Planen erstatter allikevel tidligere vedtatt plan i de tilfeller som følger av liste og kart på side 39 - 43 i planrapport fra Plan- og bygningsetaten datert desember 2007 [1]. For torg/plass og annen overordnet møteplass framgår det av plankartet om gjeldende reguleringsplan opprettholdes eller settes til side. Til bestemmelsene er også knyttet veiledende retningslinjer for tiltak på og inntil planens torg og møteplasser, samt ved andre tiltak i byggesonen.

1. Liste og kart er gjengitt på side 13-17 i denne rapporten.

§ 5 Tilrettelegging og utforming av torg og møteplasser

§ 5.1 Felles bestemmelser for torg og møteplasser

Offentlighet
I planer og tiltak som berører plassene vist på plankart, jamfør § 1, skal deres funksjon som allment tilgjengelige møtesteder prioriteres og videreføres. Møteplassenes sosiale og integrerende rolle skal vektlegges, og tiltak som forhindrer eller reduserer mulighetene for slik utvikling skal unngås. Inngjerding tillates ikke, med unntak av areal regulert for sambruk med barnehagers uteareal. Fysisk overdekking tillates ikke, med unntak av mindre paviljonger for bruk knyttet til funksjon som torg og møteplass. Tiltak på eiendommer som grenser til torg og møteplasser skal i størst mulig grad støtte opp om disse og søke å øke attraktiviteten og tilgjengeligheten, for eksempel ved tilrettelegging for varierte funksjoner, og for publikumsrelaterte funksjoner i 1. etasje (bakkeplan). Tydelige skiller mellom allment tilgjengelige og private arealer skal tilstrebes, som ledd i å fremme bruk for alle.

Biologisk mangfold/naturkvaliteter
For områder innenfor torg og møteplasser som er registrert som viktige områder for biologisk mangfold i kommunens naturdatabase skal tilrettelegging for ferdsel og opphold avveies i forhold til naturinteressene. Størrelse, form og sammenheng mellom møteplassene skal styrke den stedegne faunas og floras livs- og spredningsmuligheter og bidra til å styrke grønnstrukturen.

Kulturminner
For torg og plasser, strøksgater, parker, gårdsanlegg med videre som er registrert i Byantikvarens gule liste over verneverdige bygg og anlegg, skal tilrettelegging for ferdsel og opphold avveies i forhold til kulturminneinteressene, og nye tiltak skal ivareta viktige bevaringshensyn. Søknads- og meldepliktige tiltak på disse arealene forelegges Byantikvaren for uttalelse før vedtak og realisering.

Stedsidentitet
Tiltak på torg og møteplasser skal ta utgangspunkt i stedlige karaktertrekk, som kultur- og naturlandskap, kulturminner og

historiske spor, bebyggelse, vann og vassdrag, grønnstruktur eller virksomheter, slik at lokal stedsidentitet styrkes og utvikles.

For torg og møteplasser ved sjø, vann eller vassdrag skal bruken av vann som rekreasjons- og formingselement vektlegges. Gamle elve- og bekkelukkinger skal søkes gjenåpnet.

Arealsikring
Nye torg og møteplasser skal ha en minste størrelse på 1 dekar anvendbart nettoareal eksklusive kjøreareal, med en minste bredde på 25 meter. Arealet skal utgjøre ett sammenhengende areal, og ha en utstrekning og form som ivaretar møteplassens krav til at denne skal være åpen og allment tilgjengelig. Plassen skal hovedsaklig ikke ha større terrengfall enn 1:12, og bør i størst mulig grad grense til eller ha god romlig tilknytning til offentlig gate eller gang- og sykkelvei. Det bør legges til rette for sykkelparkeringsplasser på eller nær torg og møteplasser.

Tilrettelegging for bruk til ulike aktiviteter
Torg og møteplass skal legges til rette for sammensatt og variert bruk for ulike brukere, innenfor rammene som er vist på kartet og omtalt i disse bestemmelsene. Barns behov og deres mulighet for samhandling med ungdom og voksne skal ivaretas særskilt. Torg og møteplasser skal legges til rette for opphold, ulike aktiviteter og lek på en måte som skal bidra til samhandling mellom mennesker. Bruken og intensiteten i bruken kan variere mellom områdene, og over året og døgnet. Plassering av returpunkt for avfall på torg og møteplasser kan godtas, forutsatt god utforming, som arkitektonisk inngår som en del av plassens helhet.

Universell utforming – tilgjengelighet
Torg og møteplasser skal legges til rette slik at de blir tilgjengelige og anvendelige for alle, inkludert bevegelses-, orienterings- og miljøhemmede, barn, eldre og ulike kulturelle grupper. Allmenn tilgjengelighet skal være en integrert del av alle fysiske tiltak på torg og møteplasser, slik at behovet for spesialløsninger for funksjonshemmede minimeres. Bestandige materialer og gode drifts- og vedlikeholdsrutiner skal sikre universell tilgjengelighet også vinterstid, og over lang tid. Klar og enkel organisering av plassene samt skilting og annen informasjon skal bidra til bedret orientering i uterommet. Et godt og lett tilgjengelig tilbud til ulik service skal vurderes, enten ved å lokalisere det til plassen, eller ved gode gangforbindelser til service i tilstøtende byområder.

Sykkelparkeringsplass kan vurderes på torg og møteplasser, forutsatt at den ikke hindrer fotgjengerferdsel eller beslaglegger viktig oppholdsareal, og at viktige siktlinjer ivaretas. Nærhet til offentlig kommunikasjon skal utnyttes som ledd i å øke tilgjengeligheten. Tilstrekkelig allment tilgjengelige sittemuligheter skal legge til rette for økt aksjonsradius, fysisk aktivitet og sosial samhandling.

Trygge møtesteder
Torg og møteplasser skal være trygge oppholdssteder, og dette skal særskilt tas hensyn til ved utformingen. Møteplasser skal gjennom organisering og utforming bidra til oversikt og sosial kontroll. Lokalisering av adkomster og publikumsfunksjoner skal bidra til dette. Møteplassene skal utformes slik at de stimulerer til variert bruk og aktivitet og oppleves som attraktive av ulike brukere. Bygninger skal henvende seg mot møteplassen og fasadeutforming med innganger på bakkeplan skal gi åpenhet og god belysning mot uterommet. Atkomster og ganglinjer gjennom møteplassen skal ha god belysning. Holdeplasser/stasjoner som vente- og oppholdsarealer for offentlig kommunikasjon skal i størst mulig grad lokaliseres slik at gangstrømmer bidrar til sosial kontroll og øker opplevelsen av trygghet både for reisende og andre over store deler av døgnet.

Bruk av vegetasjon og vann
Ved opparbeidelse av torg og møteplasser skal bruk av vegetasjon vektlegges for å sikre økt kvalitet, variasjon og opplevelser gjennom året. Vegetasjon skal benyttes aktivt som et arkitektonisk og identitetsskapende element men samtidig ikke bidra til å skape utrygghetsfølelse. Det skal i hvert enkelt tilfelle vurderes hvordan vegetasjon kan bidra til å styrke byens sammenhengende grønnstruktur. I de tilfeller hvor torg og møteplasser berører områder hvor det er mulig med gjenåpning av vassdrag, skal dette utnyttes som opplevelses- og estetisk element. Utvikling og oppgradering av plasser skal legge til rette for slik gjenåpning. Håndtering av overflatevann skal som regel skje lokalt og utnyttes som opplevelses- og estetisk element.

Sol-, lys- og lokalklimaforhold
Gode solforhold på oppholdsarealer skal tilstrebes, slik at de ved vår/høstjevndøgn kan bli solbelyst minst 4 timer. Gode lokalklimatiske forhold uten vindkorridorer skal sikres slik at det stimuleres til opphold og bruk over så store deler av året som mulig. Belysning skal sikre at alle oppholds- og ferdselsarealer til enhver tid er godt opplyst.

Støy/forurensing
Torg og møteplasser skal lokaliseres, planlegges og utformes slik at ulempene fra støy og forurensing minimeres. Rennende vann skal vurderes brukt som avbøtende tiltak. Terrenginngrep og bruk av vegetasjon, levegger eller mindre bygningsvolumer/-installasjoner skal også vurderes brukt som skjermingstiltak. Tiltakene skal ikke hindre sikt, oversikt eller føre til redusert tilgjengelighet.

Tilrettelegging for sitteplasser
Alle overordnete møteplasser og torg skal ha minimum 3 ulike allment tilgjengelige sittegrupper, plassert slik at det om sommeren er mulig å velge plassering i sol eller skygge. Skjermingstiltak mot vind, nedbør, støy og eksos skal vurderes. Ved vår/høstjevndøgn skal sitteplassene kunne ha minst 4 timer sollys. Det skal også være mulig å bruke noen sitteplasser om vinteren. Sittegruppene bør både ivareta behov for ro og orienteres mot områder med aktiviteter.

Teknisk service
Torg og møteplasser skal, dersom det etter kommunens skjønn er nødvendig, opparbeides med avfallsbeholdere, toaletter, mottak for engangsgriller osv, slik at de fremstår som brukervennlige og innbydende steder.

Utforming og materialbehandling
Utforming og materialbehandling skal oppfylle høye krav til funksjonell og estetisk kvalitet, slik at møteplassene tåler intensiv bruk i mange år, og slik at drift og vedlikehold blir så enkel og rasjonell som mulig.

Krav til dokumentasjon
Det skal i reguleringsplan og søknad om rammetillatelse for torg og møteplass dokumenteres hvordan disse bestemmelsene foreslås oppfylt. Kommunen kan gi nærmere anvisning om innhold i dokumentasjon, herunder evt. krav til stedsanalyser, byromsstudier, barns og unges behov, sol- og skyggediagram, målinger av trafikkmengder, støy osv.

R5.1 Retningslinjer for utvikling.
R5.1a Norm for avstand til torg og møteplasser
Befolkningen i hele byggesonen bør ha tilgang til torg/plass, annen overordnet møteplass eller lokalt torg/møteplass innenfor en luftlinjeavstand på:
a. 200 meter i indre Oslo
b. 300 meter i ytre by.

Område hvor det ifølge disse kriterier er mangel på torg og møteplass er vist på plankartet som "område med behov for torg/ møteplass".

R5.1b Innenfor "område med behov for torg/ møteplass"
Ved planforslag og søknad om rammetillatelse innenfor "område med behov for torg/ møteplass" på plankartet bør torg og møteplass ivaretas slik:
• For utbygging som omfatter mer enn 20 000 m^2 BRA (areal under terreng medregnes ikke) bør det i reguleringsplan sikres minst ett torg eller en møteplass som oppfyller kravene fastlagt i § 5, med et anvendbart areal på minst 5 % av tiltakets BRA. Torg/ møteplass bør lokaliseres på steder med god utsikt, gode solforhold og utformes med lett tilgang til offentlig gatenett eller gang- og sykkelforbindelser. Terreng brattere enn 1:3 medregnes ikke i arealet. Det dokumenteres spesielt hvordan tiltaket kan bidra til å avbøte områdets mangel på allment tilgjengelig plass. Det bør også sikres at torget/møteplassen ferdigstilles parallelt med bebyggelsen.
• For utbygging som omfatter inntil 20 000 m^2 BRA (areal under terreng medregnes ikke), kan kommunen i reguleringsplan, bebyggelsesplan eller søknad om rammetillatelse be om tilrettelegging for torg/ møteplass, dersom terreng-, naturforhold, trafikkbarrierer eller andre stedlige forhold tilsier dette.
• For plan/tiltak innenfor offentlig vei/gate/ plassgrunn eller areal regulert til dette bør det vurderes spesielt hvordan behovet for og tilgang til torg og møteplass kan ivaretas.

R5.1c Innenfor øvrige områder i byggesonen bør torg og møteplass ivaretas slik:
• For utbygging som omfatter mer enn 40 000 m^2 BRA (areal under terreng medregnes ikke) bør det i reguleringsplan sikres

minst ett torg/en møteplass som oppfyller kravene fastlagt i § 5, med et anvendbart areal på minst 5 % av tiltakets BRA. Torg/møteplass bør lokaliseres på steder med god utsikt, gode solforhold og utformes med lett tilgang til offentlig gatenett eller gang/sykkelforbindelser. Terreng brattere enn 1:3 medregnes ikke i arealet. Det bør også sikres at torget/møteplassen ferdigstilles parallelt med bebyggelsen.

• For utbygging som omfatter mindre enn 40 000 m^2 BRA (areal under terreng medregnes ikke) kan kommunen i reguleringsplan, bebyggelsesplan eller søknad om rammetillatelse be om tilrettelegging for torg/møteplass, dersom terreng-, naturforhold, trafikkbarrierer eller andre stedlige forhold tilsier dette.

• For plan/tiltak innenfor offentlig vei/gate/plassgrunn eller areal regulert til dette bør det vurderes spesielt hvordan behovet for og tilgang til torg og møteplass kan ivaretas.

R5.1d Inntil torg/møteplass

Planer og tiltak på eiendom som grenser inntil eller på annen måte vesentlig berører overordnet torg eller møteplass bør bidra til at plassen utvikles i samsvar med bestemmelsenes § 5. Publikumsrettede funksjoner bør lokaliseres i 1. etasje mot plassen, med gangatkomst fra plassen. Innkjøring til varelevering og parkeringsanlegg bør legges utenom plassen. Utforming av bebyggelse som fører til vesentlig begrensning av solinnfall på plassen eller øking av vind bør unngås. Terrengbearbeiding bør ta hensyn til eksisterende gate- og byromsstruktur. Konsekvenser av plan/tiltak bør beskrives og vurderes for hele plassen, både for plassens rolle som torg/møteplass for offentligheten, og funksjonelt og arkitektonisk. Tiltak for å opprettholde og styrke plassens funksjon som møteplass beskrives og vurderes.

R5.1e Samarbeid og medvirkning

Ved utvikling av torg og møteplasser skal ansvar for forvaltning, drift og vedlikehold avklares som ledd i planleggingen. Bydelene bør i størst mulig grad være ansvarlig for gjennomføring av prosjektene som følger av planen. På torg og møteplasser hvor forvaltningsansvaret er delt mellom ulike instanser skal tiltak på plassen samordnes.

Bydelen skal alltid være en tett samarbeidspartner i prosjektutviklingen hvis de ikke får gjennomføringsansvaret. Ved utvikling og tiltak på torg og møteplasser skal berørte brukergrupper, bydelsutvalg og lokalmiljø gis anledning til å uttale seg på programmerings- og forprosjektstadiet.

§ 5.2 Torg/plass

For torg/plass i sentre som er regulert til byggeområde opprettholdes gjeldende reguleringsplan, med supplering av disse bestemmelsene. Torg/plass kan etableres på del av arealet. Utforming og materialbehandling av torg/plass skal være bymessig, både i indre og ytre by. Dette innebærer at torg/møteplass skal utformes som et klart definert og opparbeidet område med kvalitativt høy materialstandard. Overganger mellom torg/plasser og private utearealer skal være entydige. Materialbruk og høydeforskjeller kan bidra til tydeligere lesbare skiller mellom allment tilgjengelige og private utearealer.

R5.2 Retningslinjer for tiltak

Torghandel, uteservering og temporære arrangementer kan vurderes, innenfor rammen av øvrige krav i disse bestemmelsene. Første etasje (bakkeplan) i bebyggelse ved torg/plass søkes tilrettelagt med publikumsrettede funksjoner, slik som handel, serveringssteder, offentlig tjenestetilbud, utstillingslokaler osv, og med atkomst og fasadeutforming som primært henvender seg mot uterommet. Som ledd i å frigjøre torg/plass fra overflateparkering kan parkering vurderes under torg/plass, dersom dette samsvarer med kommunens parkeringspolitikk.

§ 5.3 Annen overordnet møteplass

I annen overordnet møteplass tilrettelegges for allsidig, gjerne varierende rekreasjonsbruk. Det skal legges vekt på tilrettelegging for ikke organisert bruk.

Innenfor annen overordnet møteplass kan avgrensete arealer legges til rette og utvikles for allsidig rekreasjonsbruk.

R5.3 Retningslinjer for tiltak

Etablering av parsellhage innenfor annen overordnet møteplass kan vurderes, dersom gjenværende areal er egnet og stort nok for å ivareta kvaliteter som forutsatt i 5.1. Parsellhager vurderes som viktig integrasjons- og møteplassarena i bydelene.

§ 5.4 Strøksgate og annen gate som skal tilrettelegges som møtested
Tiltak i strøksgate og annen gate som skal tilrettelegges som møtested skal bygge opp om gatens rolle slik den er beskrevet i § 3. Fotgjengerne skal sikres god tilgjengelighet til offentlig transport. Plasser/byrom langs gatene skal utformes for å ivareta funksjonen som møteplass og velfungerende fotgjengerforbindelse. Søknads- eller meldepliktige tiltak, for eksempel plattinger og teltkonstruksjoner, tillates ikke i strøksgate og annen gate som skal tilrettelegges som møtested. Gaten skal opparbeides bymessig, se § 5.2.

R5.4 Retningslinjer for tiltak knyttet til tilgrensende funksjoner/formål
Første etasje (bakkeplan) i bebyggelse ved strøksgate og annen gate som skal tilrettelegges som møtested bør ha publikumsrettede funksjoner, slik som handel, serveringssteder, offentlig tjenestetilbud, utstillingslokaler osv, og med atkomst og fasadeutforming som primært henvender seg mot gaten. Private/felles utearealer foran bygg og anlegg skal i høyder og materialbruk gi tydelig lesbare overganger til gaten.

Ved planer og tiltak på eiendom som grenser inntil eller på annen måte vesentlig berører strøksgate og annen gate som skal tilrettelegges som møtested skal konsekvenser beskrives og vurderes for hele den delen av gaten som etter kommunens skjønn er relevant i denne forbindelsen.

§ 5.5 Overordnet forbindelse
Utvikling av overordnet forbindelse skal bidra til et nett av trygge, vakre, innbydende og sammenhengende gangbaserte forbindelser til og mellom byens torg og møteplasser. Trasévalg og geometri for ny overordnet forbindelse skal som regel underordne seg landskapets hovedtrekk. Broer, utsiktspunkter, steder langs vann og vassdrag og andre spesielle steder langs forbindelsen skal vektlegges særskilt som møteplasser, ved tilrettelegging og utforming.

§ 6 Lokale torg og møteplasser

Ved planer og tiltak på lokale torg og møteplasser skal disse utformes med samme kvalitet som angitt i § 5.1. Det skal dokumenteres hvilke konsekvenser planen/tiltaket har for plassen, og hvordan plassens funksjon som møteplass ivaretas.

§ 7 Områder for etablering av torg/ møteplass ved byutvikling

Innenfor slike områder skal det ved utbygging knyttet til byutvikling etableres torg/møteplasser med kvalitet som angitt i § 5. Plassene skal behandles i stedsanalyse og sikres som friområde eller offentlig trafikkområde/ torg – plass i reguleringsplan for områdene. De skal normalt ferdigstilles samtidig med bebyggelsen. Der hvor prinsipplassering av torg/møteplass er vist på plankartet, skal dette være retningsgivende for plasseringen ved detaljplanleggingen. I områder for etablering av torg/møteplass ved byutvikling skal tilstøtende byområdes behov for torg/møteplass vurderes og tas hensyn til ved planlegging for byutvikling.

Torg og møteplasser skal ivaretas slik:
• Dersom ikke annet er fastlagt i reguleringsplan, skal det for utbygging som omfatter mer enn 20 000 m^2 BRA (areal under terreng medregnes ikke), sikres minst ett torg/én møteplass for hvert 20 000 m^2 BRA. Samlet areal for torg og møteplasser skal være minst 5 % av tiltakets totale BRA.
• For utbygging inntil 20 000 m^2 BRA (areal under terreng medregnes ikke) skal sikring og etablering av minst ett torg/én møteplass med kvaliteter i henhold til disse bestemmelsene sikres. Størrelsen på arealet vurderes nærmere.

Torg og møteplasser skal ivaretas i tillegg til felles arealer for uteopphold knyttet til boligbebyggelse. Torg/møteplass skal lokaliseres på steder med god utsikt, gode solforhold og utformes med lett tilgang til offentlig gatenett eller gang/sykkelforbindelser. Terreng brattere enn 1:3 medregnes ikke i arealet. Kommunen kan kreve at et større areal avsettes dersom dette vurderes som nødvendig i det aktuelle området.

4. Reguleringsplaner og kommunedelplaner som tilsidesettes av kommunedelplan for torg og møteplasser

Nedenfor følger en oversikt over de av planens torg og møteplasser hvor vedtatt reguleringsplan er tilsidesatt av foreliggende plan. Reguleringsplanen anses her å være i strid med kommunedelplanens "byggeområde (torg/plass)" eller "byggeområde (annen overordnet møteplass)". På utsnittene av reguleringskartet vises avgrensingen av de områder hvor reguleringsplanen er tilsidesatt.

Innenfor disse arealene vil kommunedelplanens arealbruk gjelde foran reguleringsplanen, men den opphever ikke reguleringsplanen formelt. Dette må gjøres i et eget vedtak, eller i forbindelse med at ny reguleringsplan vedtas.

Bydel Frogner

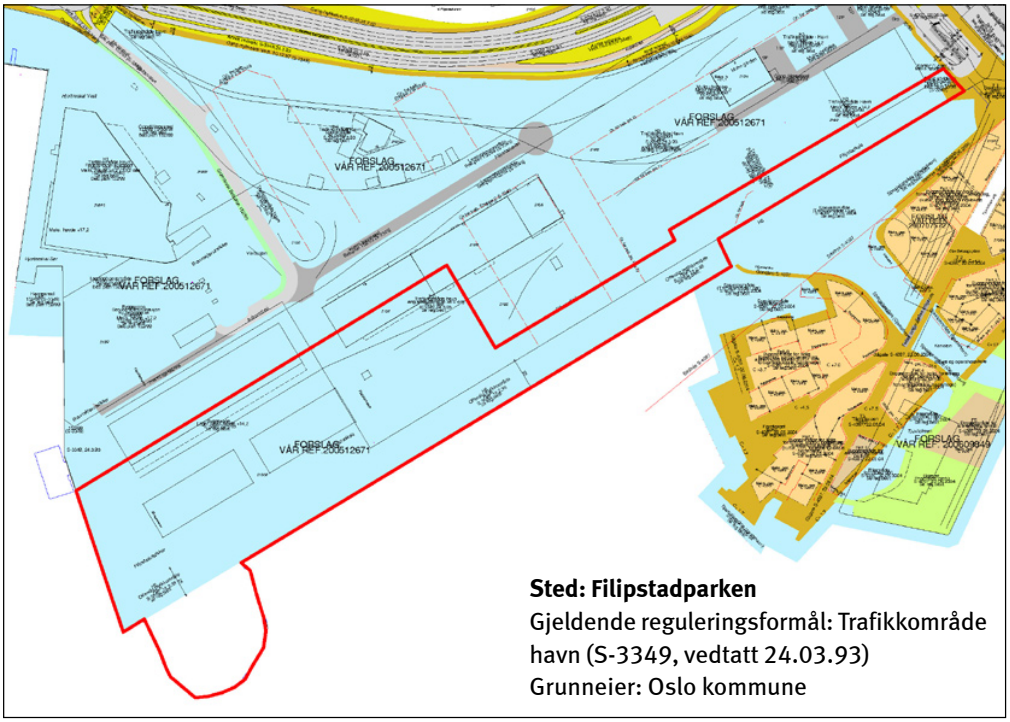

Sted: Filipstadparken
Gjeldende reguleringsformål: Trafikkområde havn (S-3349, vedtatt 24.03.93)
Grunneier: Oslo kommune

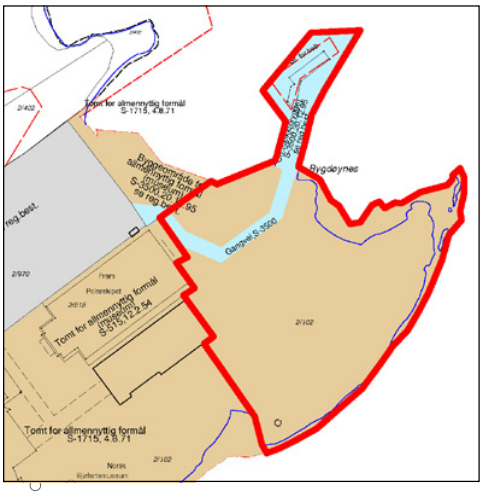

Sted: Bygdøynes
Gjeldende reguleringsformål: Byggeområde – tomt for allmennyttig formål (S-1715, vedtatt 04.08.71)
Grunneier: Norsk Sjøfartsmuseum

Sted: Majorstukrysset
Gjeldende reguleringsformål:
Byggeområde forretning/kontor
(S-2255, vedtatt 28.07.77)
Grunneier:
Veigrunn/Oslo kommune

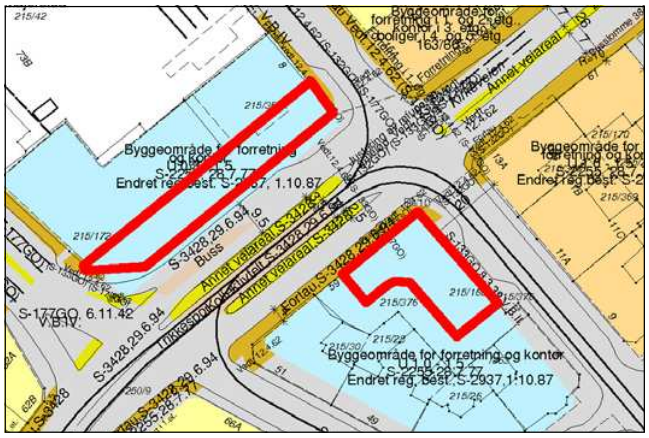

Bydel Vestre Aker

Sted: Makrellbekken
(Øvre Smestad vei 1 og 2A)
Gjeldende reguleringsformål:
Byggeområde bolig
(S-995, vedtatt 05.07.62 og
S-3463, vedtatt 25.01.95)
Grunneiere:
Smestad Nye Handelshus AS,
Øvre Smestad Handelshus AS

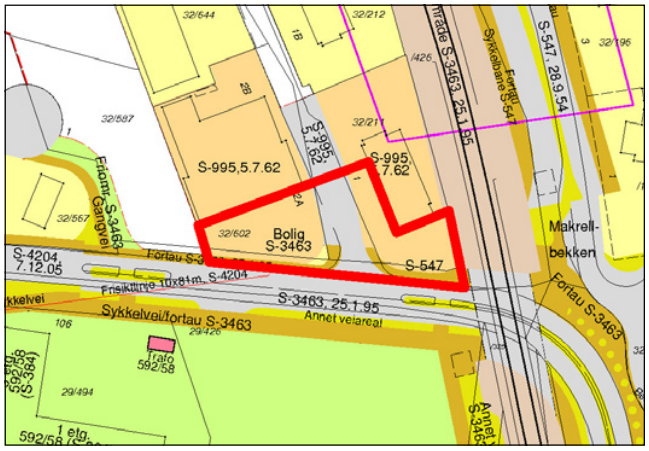

Bydel Nordre Aker

Sted: Sognsveien 66
Gjeldende reguleringsformål:
Byggeområde industri/
forretning/kontor
(S-2559, vedtatt 05.10.81)
Grunneiere:
Titas Eiendom AS,
Fram Realinvest AS

Sted: Sognsveien 72
Gjeldende reguleringsformål:
Byggeområde industri/kontor,
trafikkområde parkering
(S-1375, vedtatt 24.03.93)
Grunneiere:
Norges Forskningsråd,
Norges Geotekniske Institutt

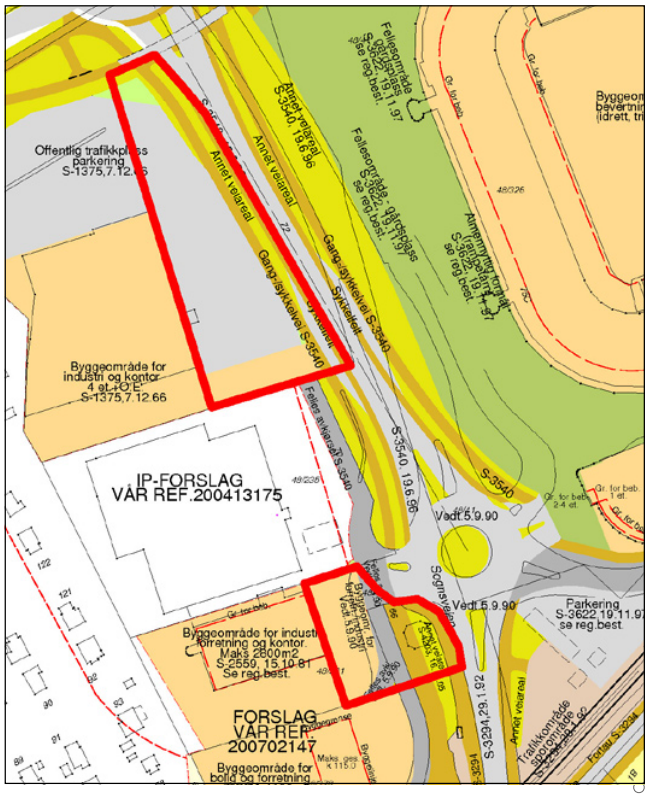

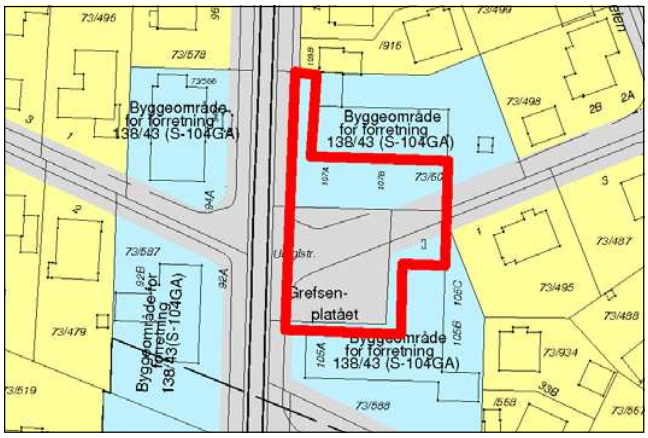

Sted: Grefsenplatået
Gjeldende reguleringsformål:
Byggeområde forretning (S-104GA)
Grunneiere: Veigrunn, private

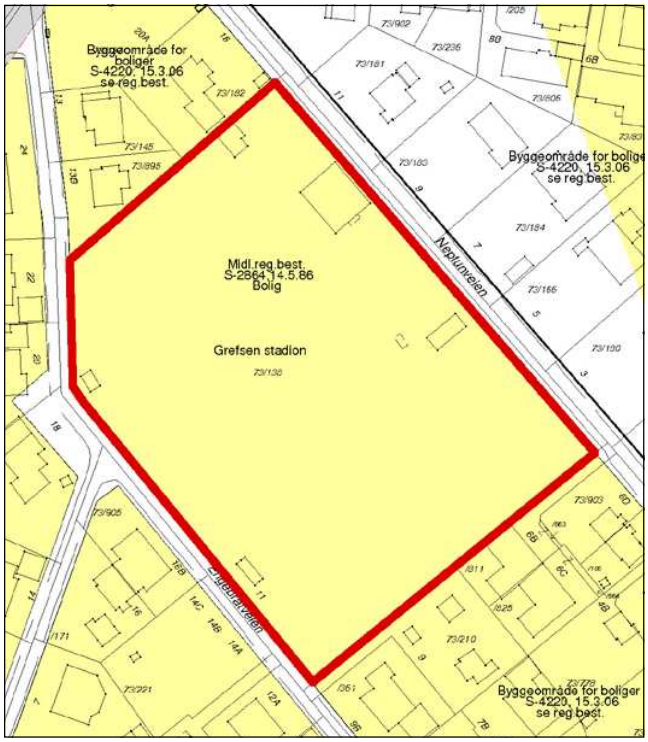

Sted: Grefsen stadion
Gjeldende reguleringsformål:
Byggeområde bolig (midlertidige reguleringsbestemmelser, S-2864, vedtatt 14.05.86)
Grunneier: Oslo kommune

Bydel Stovner

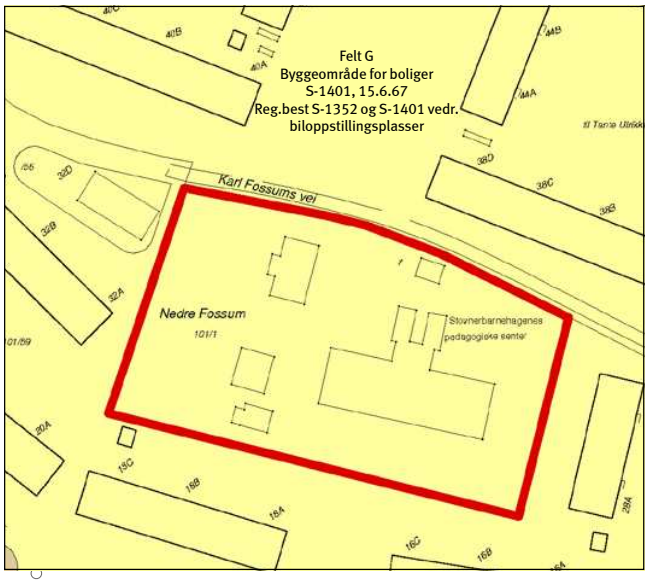

Sted: Nedre Fossum gård
Gjeldende reguleringsformål:
Byggeområde bolig (S-1401, vedtatt 15.06.67)
Grunneier:
Omsorgsbygg Oslo KF

Bydel Alna

Sted: Trosterudvillaen
Gjeldende reguleringsformål:
Byggeområde – tomt for offentlig bygning (S-1422, vedtatt 30.08.67)
Grunneier: Oslo kommune

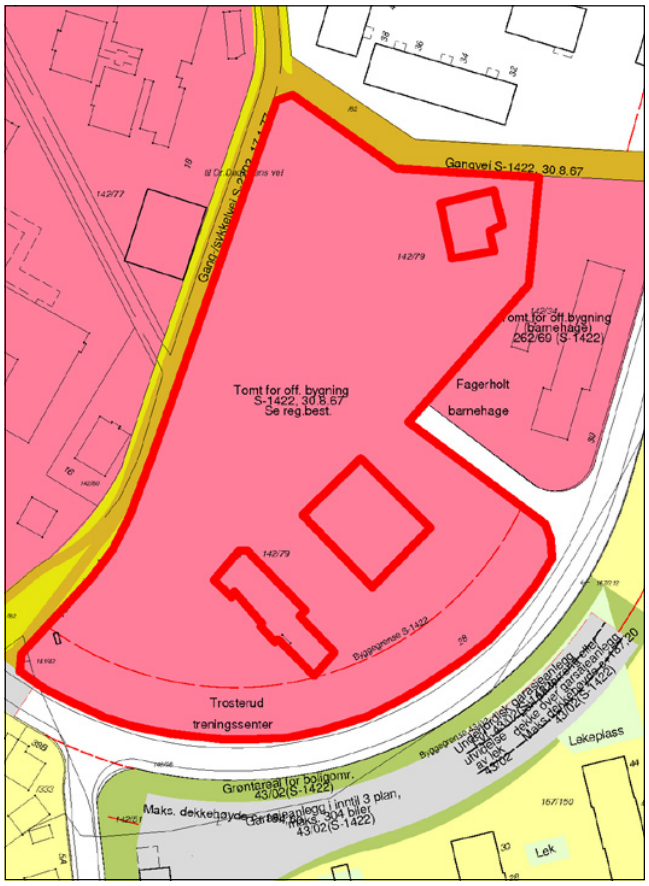

Sted: Haugerudparken
Gjeldende reguleringsformål:
Byggeområde – tomt for offentlig bygning (sosialsenter) (S-1786, vedtatt 20.10.72)
Grunneier:
Omsorgsbygg Oslo KF

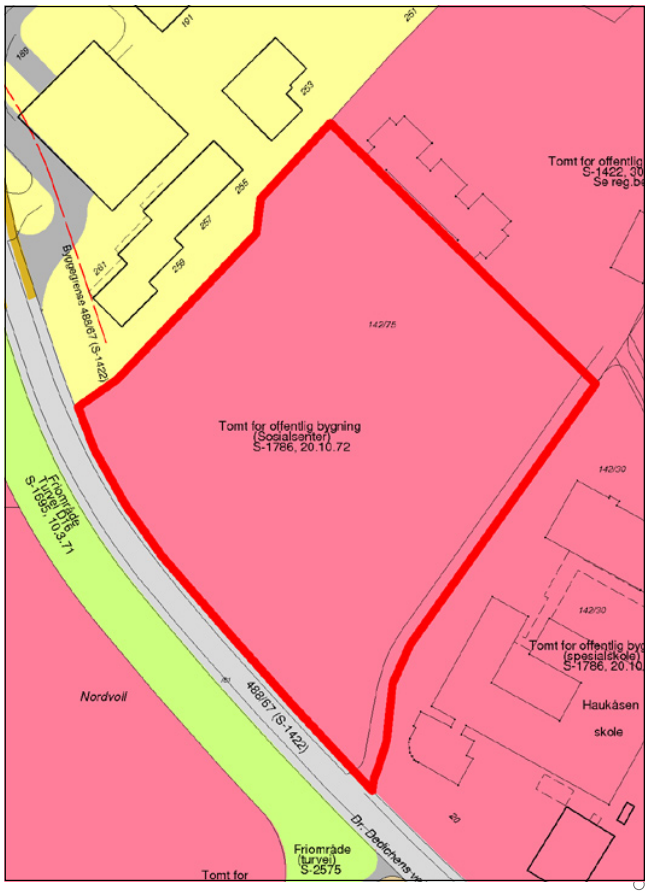

Bydel Nordstrand

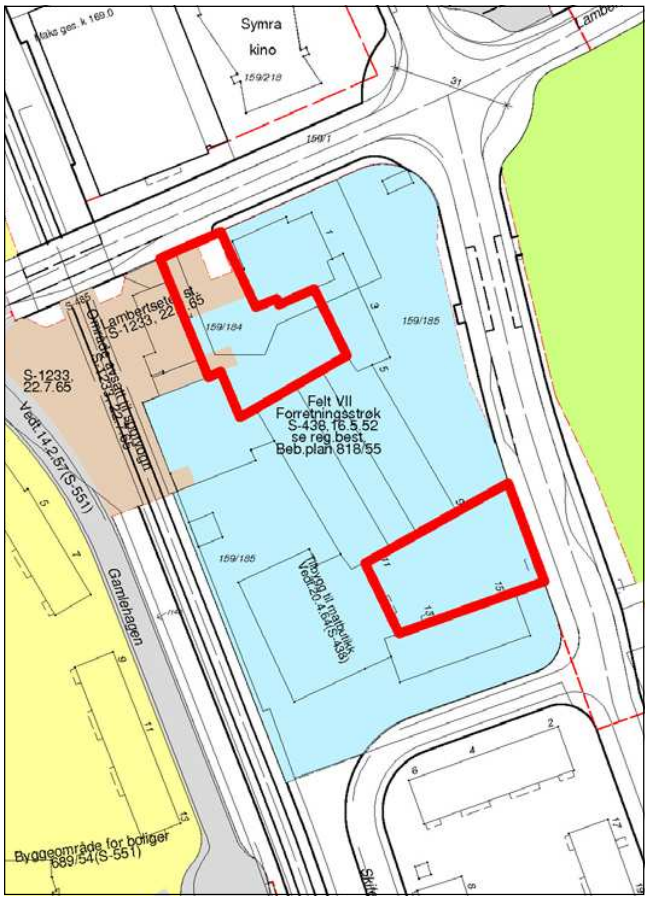

Sted: Lambertseter torg
Gjeldende reguleringsformål:
Byggeområde – forretningsstrøk (S-438, vedtatt 16.05.52) og trafikkområde (Lambertseter stasjon) (S-1233, vedtatt 22.07.65)
Grunneiere:
OBOS Forretningsbygg AS, Langbølgen Borettslag

Bydel Søndre Nordstrand

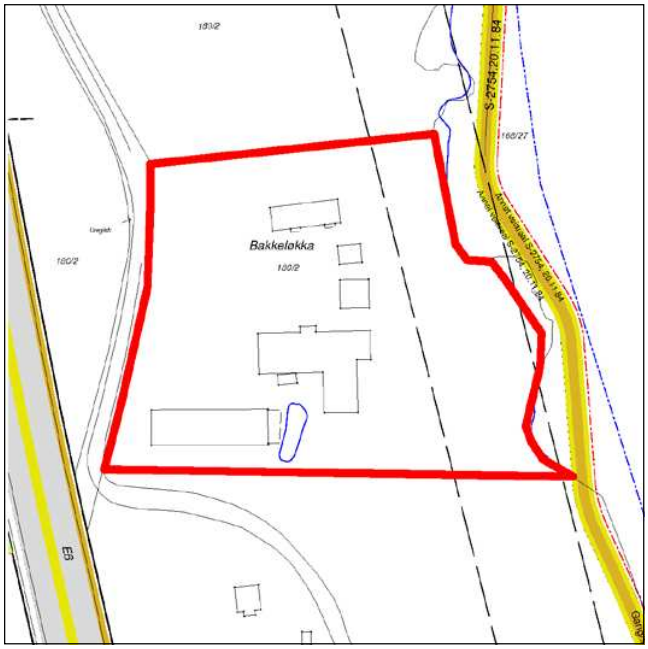

Sted: Bakkeløkka
Gjeldende reguleringsformål:
Uregulert
Gjeldende arealbruk:
Byggeområde næringsområde i kommunedelplan for næringskorridor Oslo syd (Kdp. nr. 7, vedtatt 26.05.93)
Grunneier: Oslo kommune

5. Planbeskrivelse

Planens sammenheng med andre planer og annet planarbeid

Tabellen nedenfor gir en skjematisk oversikt over hvordan kommunedelplanen henger sammen med andre aktuelle planer som er vedtatt eller under arbeid pr. oktober 2009.

Sammenheng med andre planer og annet planarbeid – status pr. oktober 2009

Planoppgave	Vedtatt år/ under arbeid	Type sak	Geografisk avgrensing	Premiss for kdp t+m	Gir mål for kdp t+m	Koordinert med kdp t+m	Kdp t+m kan gi føringer
Oslomiljøet – byøkologisk program	2003	Politisk program	Oslo	X	X		
Kommuneplan 2008	2008	Kommuneplan	Oslo		X		
Plan for idrett og friluftsliv i Oslo 2009-2012	2009	Kommunal plan	Oslo	X	X		
Grøntplanen (revisjon)	Under arbeid	Kommune-delplan	Oslo			X	(X)
Kdp Alna miljøpark	Under arbeid	Kommune-delplan	Langs Alna				X
Kdp byutvikling og bevaring i Indre Oslo	Under arbeid	Kommune-delplan	Indre Oslo			X	X
Samarbeids-prosjektet "Levende Oslo"		Samarbeids-prosjekt Oslo kommune og private aktører	Sentrum + +			X	X
Fjordbyplanen	2008	Planprogram	Sjøfronten	X		X	
Helhetlig utviklings-plan for Groruddalen (HUG)	2006	Ikke lovfestet strategiplan	Grorud-dalen	X	X		
Strategisk grønn-strukturplan for Groruddalen	?	Ikke lovfestet plan	Grorud-dalen	X	X		
Vedtatte regulerings planer/kommune-delplaner (kdp) for avgrensete områder	Vedtatt	Reguleringsplaner/kdp	Ulike del-områder	X			
Reguleringsplaner under arbeid	Under arbeid	Reguleringsplan	Ulike del-områder			X	X
"Vakker by"	2005	Handlings-program	Oslo		X		
Designmanual for Oslo – Indre by. Versjon 01	Under arbeid	Handlings-program	Oslo			X	X
Gatebruksplanen	Under arbeid	Handlings-program	Sentrum + Haus-manns-kvartalene			(X)	(X)
Program for gateopp-rusting – Indre Oslo	Revideres	Handlings-program	Indre Oslo				X
Stasjoner og til-gjengelighet T-bane (T-baneprosjekt)		Handlings-program	Oslo			X	X
Belysningsplan for Oslo	Under be-handling	Ikke lovfestet plan	Sentrum + +			X	X

Sammenhengen til kommunedelplan for blågrønn struktur i byggesonen (Grøntplanen)
Gjeldende Grøntplan ble vedtatt i desember 1993 og er under revisjon. Et revidert planforslag var lagt ut til offentlig ettersyn juni – september 2009.

Grøntplanen omfatter til dels de samme arealene som kommunedelplan for torg og møteplasser. Planene har begge fokus på rekreasjon, parker og turveinett. Grøntplanen er likevel mer rettet mot fysisk utfoldelse og naturopplevelser enn kommunedelplan for torg og møteplasser. Denne understreker de sosiale aspektene ved rekreasjon, og tilrettelegging og utforming av plasser for å fremme god samhandling mellom mennesker. Grøntområdenes rolle som naturområder og tema biologisk mangfold omhandles i hovedsak i Grøntplanen.

De samme arealene kan altså inngå i begge planene, men med ulikt hovedfokus, og derfor med ulike bestemmelser. I slike tilfeller gjelder begge sett av bestemmelser.

Planens innhold

Planen har to hovedfokus:
1. Planen gir en struktur av torg og møteplasser som består av nye og eksisterende møteplasser, og forbindelser dem imellom. Torg og møteplasser både på overordnet og lokalt nivå inngår i strukturen. Arealbruken gis for de fleste plassene med juridisk bindende virkning, og det knyttes bestemmelser og retningslinjer til dem, for å sikre god tilrettelegging og kvalitet.

2. Planen stiller krav til torg og møteplasser for nye utbyggingstiltak. I utpekte "områder for etablering av torg og møteplasser ved byutvikling" formuleres disse kravene som juridisk bindende bestemmelser som må følges opp i reguleringsplan, mens de for øvrig gjelder som veiledende retningslinjer.

Planen fastlegger fem typer torg og møteplasser
Planen vektlegger spesielt "overordnete torg og møteplasser", som omfatter allment tilgjengelige uterom som er møteplass for minst ett byområde. "Byområde" omfatter flere lokale boligområder som fungerer i sammenheng, men som er mindre enn en bydel. Eksempel på "byområder" er Ila, Briskeby, Høybråten, Bjørndal. Følgende typer torg og møteplasser er fastlagt, hvorav de fire første er definert som overordnete:

- Torg/plass, som i stor grad er det vi forbinder med bymessige plasser i indre Oslo og knyttet til sentra i ytre by. Ofte er den avgrenset av bebyggelse, eller eventuelt en annen klar fysisk avgrensing.

- Annen overordnet møteplass, som i hovedsak er grøntområder i sin funksjon som møteplasser. Dette kan være parker, store aktivitets-/lekeplasser for barn, større idrettsanlegg, skolehager, grøntområder langs byens største vassdrag, gårdsanlegg i først og fremst ytre by.

Grøntområdenes rolle som møteplasser er forskjellig i indre og i ytre by. I indre Oslo utgjør både torg/plasser og grøntområder ofte klart avgrensete arealer, som helt eller til stor del fungerer som møteplasser. I ytre by er grøntstrukturen mange steder sammenhengende, og møteplassene utgjør mindre, fysisk ikke klart avgrensete arealer inne i grøntområdene. Konsentrasjonen av ulike aktiviteter, gjerne også inntil skoler og andre lokale funksjoner, kan utgjøre grunnlaget for møteplassen. Også grøntområdene langs de åtte viktigste vassdragene i byen (Ljanselva, Alna, Akerselva, Ellingsrudelva, Hoffselva, Makrellbekken, Mærradalsbekken, Lysakerelva) har samme karakter av grøntdrag med punktvise møteplasser.

Grøntområdene langs Oslos vassdrag, langs fjorden, og også andre grøntområder, er sentrale for byens biologiske mangfold. Tilrettelegging av møteplasser og ferdsel i disse områdene må avveies mot naturverdiene. Dette gjelder særlig hvor torg og møteplasser berører områder i kommunens naturdatabase, se eget vedlegg "Temakart naturområder". Nærheten til vann er også viktig for byens særpreg og identitet, og ferdsel og opphold ved sjøen og vassdragene er en viktig kilde til opplevelser.

- Strøksgate eller annen gate som skal tilrettelegges som møtested er en gate utenfor sentrum med høy grad av sentralitet og et variert handelstilbud. De har en viktig funksjon som møtested på hele eller deler av strekningen, men også som viktige transportårer for offentlig transport. Til slik gate defineres

i denne planen også tilstøtende allment tilgjengelige sidearealer som skal tilrettelegges og utformes for å øke gatens attraktivitet som møtested.

- Overordnet forbindelse er en overordnet turvei eller annen viktig fotgjengerforbindelse til og mellom byens torg og møteplasser. Viktige er også forbindelsene langs sjøen og vassdragene. Det er de overordnete forbindelsenes rolle som sammenknytning av møteplasser, eller i rollen av selv å være møteplass, som er begrunnelsen for at de tas med i dette planforslaget.

- Lokalt torg/møteplass er en plass som er viktig som bruksområde for et mindre område enn et "byområde". Disse plassene er utpekt dels som et resultat av medvirkningsprosessen i bydelene, i indre Oslo supplert med en analyse på ortofoto av eksisterende og potensielle plassrom. Innspill fra publikum er også vurdert. Skolegårder er definert som lokale møteplasser.

Kriterier for utpeking av overordnete torg og møteplasser i planen
Både overordnete og lokale torg og møteplasser er viktige for sine brukere. Ofte har de både overordnete og lokale roller. Det har likevel vært vurdert som fornuftig med en prioritering av det store antallet plasser (totalt over 1000), slik at materialet blir lettere håndterbart ved bruk og oppfølging av planen. Inndelingen kan være et utgangspunkt for prioritering av gjennomføring av nye eller oppgradering av eksisterende møteplasser.

Som grunnlag for inndelingen i overordete og lokale torg og møteplasser i planen ligger en vurdering av følgende forhold:

- rolle: steder som har en rolle som møteplass for et "byområde" som er større enn et "boligstrøk" men mindre enn en bydel
- størrelse: områdene må ha en viss størrelse som gir rom for en viss bredde i mulig aktivitetstilbud. Nødvendig størrelse antas å være større i ytre enn i indre by
- avstand til møteplass: avstand fra bolig/arbeidsplass til møteplass må være så kort at plassen oppleves tilgjengelig og blir brukt. Avstanden antas å kunne være noe større i ytre enn i indre by. Den må korrigeres for vesentlige barrierer
- alle møteplasser langs Oslos åtte hovedvassdrag er i utgangspunktet definert som overordnete
- idrettsanlegg med kunstgressbane defineres som overordnete møteplasser
- tilgjengelighet til et byområde og grad av offentlighet
- lokale prioriteringer: ønsker fra bydelene
- lokalt behov I: vurdering av bydelens særskilte behov og utfordringer knyttet til bl.a befolkningssammensetning, bystruktur og lignende
- lokalt behov II: vurdering av bydelens behov knyttet til prioriterte grupper (barn, unge, eldre osv.)
- gjennomførbarhet: de samarbeidende etatenes vurdering av gjennomførbarhet/samsvar med prosjekter på gang
- forhold til reguleringsstatus: forslaget bør ikke være i strid med nylig vedtatt reguleringsplan (til f.eks. byggeområde)
- et håndterbart antall overordnete plasser per bydel er anslått til mellom 15 og 25

Juridisk bindende bestemmelser skal sikre høy kvalitet og tilrettelegging for ulik bruk.
Det er fastlagt dels generelle bestemmelser som gjelder alle torg og møteplasser, dels bestemmelser som knytter seg til de enkelte typer plasser. Etablering av nye allment tilgjengelige møteplasser ved større utbyggingsprosjekter sikres også i bestemmelsene.

Bestemmelsene skal sikre høy kvalitet ved bl.a. offentlig tilgjengelighet, biologisk mangfold, stedsidentitet, minste arealstørrelse, tilrettelegging for variert bruk og for ulike brukere, universell utforming, trygghet, vegetasjon og vann, sol-, lys- og klimaforhold, frihet fra støy og forurensing, tilrettelegging for sitteplasser.

Planen omfatter både eksisterende og nye torg og møteplasser
De fleste eksisterende torg og møteplasser er planmessig sikret fra før. Vanligvis er de regulert til trafikkområder eller friområder. Men reguleringsbestemmelsene har oftest lite fokus på plassene som møteplasser, og de suppleres derfor med denne planens bestemmelser. I planen er disse torg og møteplassene vist som ***"Eksisterende torg/møteplass – reguleringsplan opprettholdes"***
Dette gjelder også i de situasjoner hvor torg og møteplasser er regulert til byggeområder, med bestemmelser og eventuelt byggegrenser som sikrer offentlig tilgjengelig areal. I de fleste slike tilfeller anses torg/møteplass sikret, supplert med kommunedelplanens bestemmelser.

I sentre som er regulert og bygd ut i en sammenheng inngår ofte torg/plass. Det er vanlig at slike plasser ikke er regulert til formålet, men vist som ubebygd del av tomta, som i sin helhet er regulert til byggeområde. For å ivareta et utendørs allment tilgjengelig torg som ikke gjenbygges i slike sentra, er det gitt en bestemmelse om dette.

Torg og møteplasser som er vedtatt i reguleringsplan men ikke opparbeidet, er vist på plankartet med et eget symbol.

Enkelte eksisterende torg og møteplasser er ikke sikret planmessig og sikres i denne planen. De er fastlagt som ***"ny eller eksisterende plass – reguleringsplan tilsidesettes"*** som også omfatter nye plasser. I de tilfeller det gjelder en eksisterende plass kan den være uregulert eller regulert til byggeområde men ikke bygd ut. I disse tilfellene settes gjeldende reguleringsplan til side og erstattes av denne planen, med sine bestemmelser og retningslinjer. Kartet under viser en samlet oversikt over planens nye og eksisterende torg og møteplasser.

På side 13 - 17 er vist de torg og møteplasser hvor reguleringsplan er satt til side og erstattes av foreliggende plan.

Område for etablering av torg/møteplass ved byutvikling

For å sikre at behov for torg og møteplasser blir ivaretatt ved nye utbyggingsprosjekter er det definert "områder for etablering av torg/møteplass ved byutvikling" som er fastlagt som byggeområder med bindende bestemmelser. Dette er områder hvor det foreligger vedtak eller forslag om byutvikling, og hvor det pågår eller kan forventes bli satt i gang planlegging, og hvor et viktig moment er at det skal etableres torg og møteplasser som del av en ny allment tilgjengelig byromsstruktur. Hensikten med bestemmelsen er ikke å fastlegge områder hvor det skal skje byutvikling, men hvor en eventuell byutvikling vil utløse krav til torg/møteplasser.

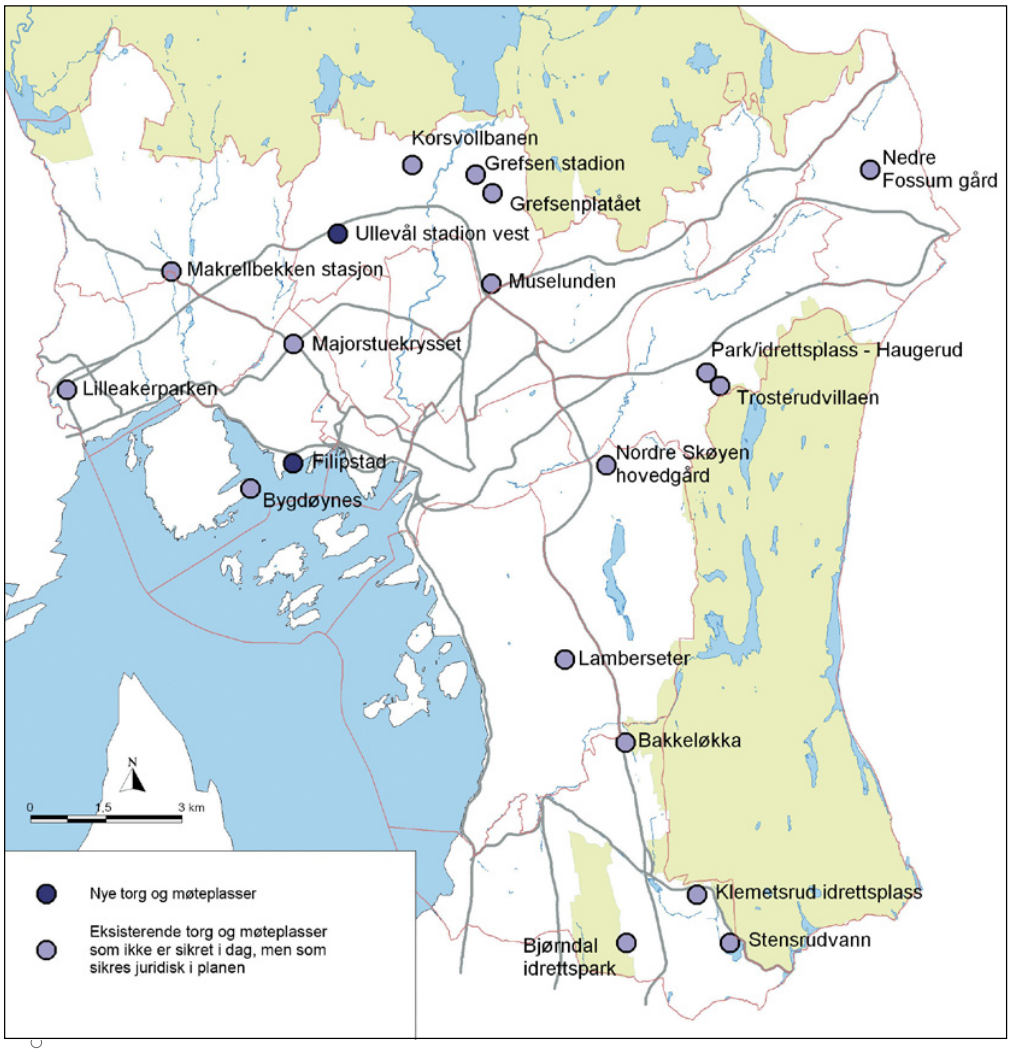

Oversikt over nye og eksisterende torg og møteplasser som sikres juridisk i planen.

I enkelte av områdene er torg og møteplasser fastlagt konkret, i enkelte er de vist som prinsipp, og i enkelte er plassering og omfang ikke avklart. Dette framgår av plankartene. Avgrensingen av områdene er vurdert og eventuelt justert i forhold til om krav om torg og møteplasser er relevant. Følgende områdetyper er tatt med:

- knutepunktområder ifølge kommuneplan 2004
- områder med vedtatte områdeprogram
- områder for regulering til "bymessig utvikling" som del av småhusstrategien fra 1997
- område for "Områdeanalyse Sinsen"
- øvrige stasjonsnære områder med utviklingspotensial, se Plan- og bygningsetatens utredningsforslag "Boligutvikling i stasjonsnære områder" datert februar 2006
- Filipstad innenfor fjordbyområdet
- "institusjonelle utviklingsområder" i forslag til kommunedelplan for byutvikling og bevaring i indre Oslo
- enkelte andre utviklingsområder (bl.a. Majorstulokket, Kværnerbyen, Bjerke – Løren osv.)

Bestemmelsene som knyttes til "områder for etablering av torg/møteplass ved byutvikling" stiller krav om at det skal sikres minst et torg/én møteplass for hver 20 000 m^2 BRA i bebyggelsen, med et areal på minst 5 % av bruksarealet. Minste størrelse på et torg/én møteplass skal være 1 daa, som også er 5 % av 20 000 m^2.

En grov gjennomgang av enkelte aktuelle utviklingsprosjekter viser at størrelsen på offentlig tilgjengelige torg og møteplasser varierer mye, liksom arealandel avsatt til formålet. I større prosjekter (over 100 000 m^2 BRA) er det som regel avsatt areal til formålet. I Lodalen – Kværneområdet er andelen offentlig plass/park i underkant av 7 %, i Ensjø ca. 17 % pluss gater og i Bjørvika 39 % pluss gater. I mindre prosjekter (mellom 5000 m^2 og 40 000 m^2) er det ofte ikke satt av offentlig tilgjengelig plass i planen, noe som kan ha med den konkrete situasjonen å gjøre.

Et byggs BRA sier vanligvis noe om bruksintensiteten, det er konkret og lett forståelig, og er derfor vurdert som et gunstig grunnlag for å stille krav om torg og møteplasser.

Minstekravet på 1 daa areal for nytt torg/møteplass og en minste bredde på 25 m antas å kunne sikre nok størrelse til at man kan få en viss variasjon i typene aktiviteter, og samtidig unngå opplevelse av privatisering av arealet. Eksempler på plasser på omtrent denne størrelsen er Knud Knudsens plass på St. Hanshaugen og den runde plassen på Dobloug løkka.

Bestemmelsen om torg/møteplass i nye prosjekter gjelder i tillegg til krav om felles utearealer knyttet til boligutbygging, fordi det er arealer med i stor grad ulik rolle.

Områder med behov for torg og møteplass er vist på plankartene og er gitt veiledende retningslinjer som skal fokusere på behovet og på hvordan det kan imøtekommes. Som utgangspunkt er valgt en norm på 200 m avstand i indre Oslo og 300 m i ytre by for hvor lang maks avstand (i luftlinje) alle i byen bør ha til nærmeste torg eller møteplass. På plankartene vises med egen skravur de større sammenhengende områdene i byen med større avstand enn dette til nærmeste overordnete eller lokale møteplass, og som defineres som "områder med behov for torg og møteplass".

Luftlinjeavstandene 200 m og 300 m betyr 30 – 50 % lenger reell gangavstand, og kan betraktes som en rimelig gangavstand til holdeplass for buss og trikk. Torg/møteplass er et gode for allmennheten hvor kravene til tilgjengelighet bør kunne sammenlignes med bl.a. offentlig transport og ordinære friområder.

Det foreslås som retningslinje at det ved utbygging over 20 000 m^2 BRA i disse områdene bør sikres minst ett torg/møteplass, og at behovet vurderes i utbygging under 20 000 m^2 BRA.

Det er i typiske villastrøk i Oslo vest og på Nordstrand at de største sammenhengende "områder med behov for torg og møteplass" finnes. Dette samsvarer også med områder med generelt svak dekning av utearealer for allmennheten. Holmenkollen og Vinderen – Smestad peker seg ut som de to største områdene. Mindre områder med svak dekning finnes i småhusområder i hele byen, og i den tette byen på Frogner og Majorstua.

Eksempler på typer torg og møteplasser

TORG/PLASS



Sæter



Furuset senter



Damplassen, Ullevål

ANNEN OVERORDNET MØTEPLASS



Årvolldammen



Nordre Lindeberg gård



Haraløkka, Bøler

Eksempler på typer torg og møteplasser

GATE



Bogstadveien



Markveien, Grünerløkka



”Gladenggata” planlagt som nye Ensjøs handlegate

FORBINDELSE



Turvei D2, Ensjø





Turvei langs Akerselva, Åmot bru til venstre (Grünerløkka)



Turvei langs Alna på Ammerud

Eksempler på typer torg og møteplasser

LOKALE TORG OG MØTEPLASSER - de små perlene



Badedammen, Grorud



Valkyrie plass, Majorstuen



Skolegård, Bjølsen skole

LOKALE TORG OG MØTEPLASSER - de mange perlene



Sørli plass, Enerhaugen



Eldrepark, Manglerud



Kirkegård, Gamle Aker kirke

6. Utfordringer

6.1 Byens møteplasser

Byens møteplasser i det offentlige uterom er varierte og omfatter alt fra plasser og parker til balløkker og bydelstorg. Hver enkelt bruker påvirker byens sosiale møteplasser, gjennom sin bruk og adferd knyttet til uterommene. Til sammen bidrar dette til et komplekst samspill mellom møteplasser og brukere.



DEFINISJON
Byens uterom skal være åpne, tilgjengelige og for alle
I beskrivelsen av byens uterom, brukes betegnelser som offentlig og allmenn. Begge sier noe om grunnleggende kvaliteter ved byens uterom. Ordet offentlig er en motsats til privat og man mener gjerne åpent tilgjengelig. Ordet allmenn kan forstås som "for alle". Ordene allmennhet – allemannsrett – allemannseie, som alle har forstavelsen allmenn, spiller på fellesskapets rettigheter.

Herav følger planens definisjon:
"Torg og møteplasser forstås som offentlig tilgjengelige uterom, dvs. felles arenaer som er tilgjengelige for allmennheten".

BYENS UTEROM
Arenaer for ulike møter
Byens uterom legger til rette for en rekke former for møter, både planlagte og ikke-planlagte. I de planlagte møtene ligger det grader av utvelgelse både sosialt og fysisk; hvem man ønsker å omgås og hvilke steder man foretrekker å oppsøke.

De ikke-planlagte møtene skjer spontant og finner sted mer eller mindre tilfeldig. Disse møtene kan skje både mellom folk som kjenner hverandre og mellom ukjente. I møtet med folk man ikke kjenner, ligger det et potensial for nye erfaringer, refleksjon og læring, samtidig som konfrontasjoner og utrygghet kan komme til syne i møtet med det ukjente.

"Torg og møteplasser forstås som offentlig tilgjengelige uterom, dvs. felles arenaer som er tilgjengelige for allmennheten"

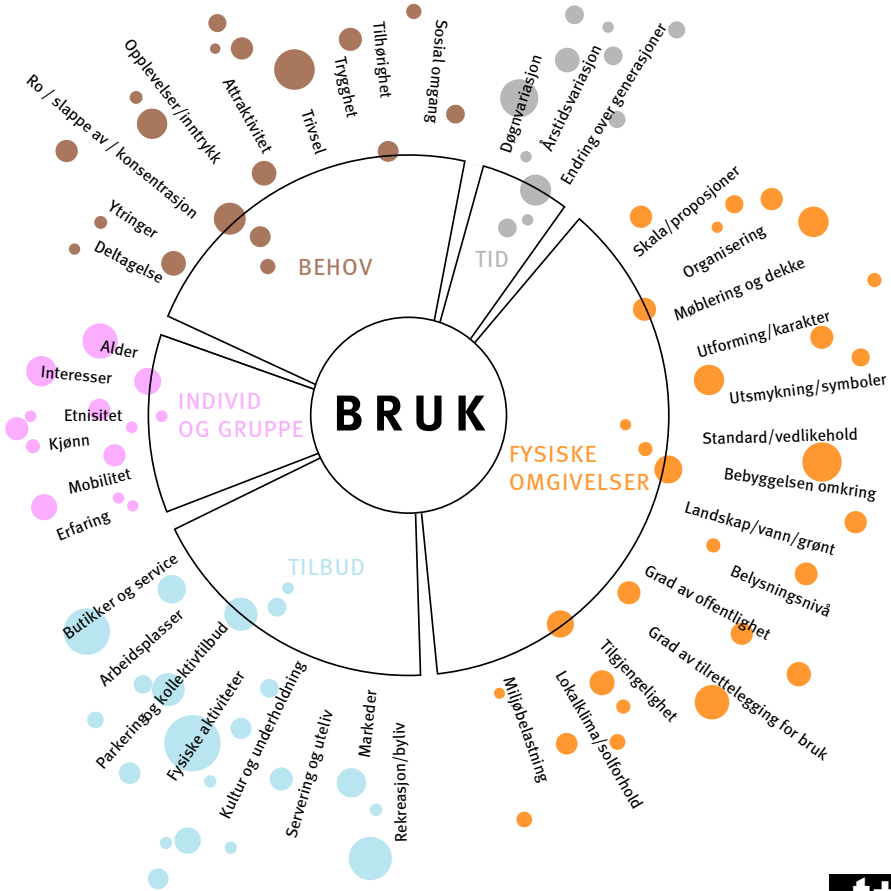

Faktorer som påvirker bruken av uterommene.

I mange bymiljøer opptrer brukere ofte i "parallelle verdener". Man er tilstede samtidig på samme sted, men oppholder seg der uavhengig av hverandre.





"A city is composed of different kinds of men; similar people cannot bring a city into existence" Aristoteles



Møtet med det ukjente

Ulike sosiale og kulturelle tilhørigheter og fellesskap, ulike interesser, behov og preferanser, alder, kjønn osv. påvirker hvordan man opptrer, forholder seg til og bruker omgivelsene. Bykultur og byliv utvikler seg variert, fra sted til sted. Noen byområder fremstår med en mer homogen bykultur, andre er mer sammensatte.

I mange bymiljøer opptrer brukere ofte i "parallelle verdener". Man er tilstede samtidig på samme sted, men oppholder seg der uavhengig av hverandre. Det skjer ingen direkte interaksjon og samhandling. Likevel innebærer tilstedeværelsen en tilvenning til det ukjente, der toleransegrensene for ulikhet justeres. Aksept av og fortrolighet til det fremmede, skjer som en gradvis læring. Dette er et første og viktig ledd i en mulig integreringsprosess mellom ulike mennesker. Den sosiale og kulturelle læringen skjer gjerne ubevisst, men forståelsen av normalitet og ulikhet utfordres og justeres. Dette påvirker også den enkeltes oppfattelse av seg selv som individ i forhold til de andre og derav endret praksis i det offentlige rom.

Ulikhet – en del av byens vesen

I "Politikken" skriver Aristoteles: "A city is composed of different kinds of men; similar people cannot bring a city into existence". Dette kan oversettes slik: "En levende by er sammensatt av ulike typer mennesker; like mennesker skaper ikke en by". I dette utsagnet definerer Aristoteles ulikhet til å være en del av byens vesen. Motsetninger er et uttrykk for byens mangfold og liv.

Hvis vi erkjenner at møter mellom ulike mennesker er en del av byens grunnleggende vesen, og at det ligger en verdi i denne ulikheten, får også det offentlige uterommet en sentral rolle i byen. Som arena der ulike mennesker møtes, ligger byrommenes kanskje største utfordring: Hvordan fremme tilstedeværelse av nettopp forskjellige mennesker med ulike preferanser og behov? Om møter skjer eller ikke, kan bare til en viss grad påvirkes av ulike tiltak og tilrettelegginger. Men først og fremst handler dette om fremming av en tolerant og inkluderende bykultur. En forutsetning er at byområder fremtrer som tilstrekkelig varierte, med en intensitet og bredde i tilbudene som trekker mange og ulike brukere til seg.

Bredde i rekreative tilbud bidrar til variert byliv

Utvalget av rekreative tilbud påvirker bylivet. Tilstedeværelse av handel, service, kulturtilbud, ulike serverings- og utelivstilbud og arrangementer trekker folk til seg. Oslos sentrumsområde kan betraktes som en sammenhengende arena for ulike former møter i det offentlige rom. Området har betydning som møteplass både for tilreisende og hele Oslo. Andre steder i byen som har denne intensiteten og det fortettede bylivet kan være større knutepunkt, regionale sentra og strøksgater. For øvrig vil innelukkede kjøpesentre også kunne ha denne karakteren for deler av døgnet.





*Analysekart for indre Oslo som viser **konsentrasjonen av tilbud** av butikker, kaféer, restauranter, teater, kino, utstillinger og andre kulturtilbud (fra gult til lilla). Byrom, parker, sjø- og elvefronter og andre uterom som del av byens rekreative arenaer inngår ikke i analysemodellen. Konsentrasjonen av tilbud gir også et bilde av intensitet i byliv. Kartet er utarbeidet av PBE, og baserer seg på foretaksregister og andre GIS-data.*

NABOLAGETS MØTEPLASSER

Nabolagets møteplasser prioritert i planen

I denne kommunedelplanen er fokus rettet mot bydelenes og nabolagets arenaer. Byens møteplasser fungerer gjerne både som møteplasser for beboere i nabolaget og for folk fra andre steder i byen. Denne sammensatte og mer overlappende bruken, der nabolagets arenaer har mange brukere med ulik tilhørighet til nabolaget, gir ulike uttrykk for måter å forholde seg til nabolaget på. ("By og byliv i endring", Edward Robbins).

Denne planen fokuserer særlig på barn, unge og eldre.





Høy mobilitet for store deler av byens befolkning gir gode muligheter til å ta i bruk steder langt fra egen bopel. Spesialiserte behov og ønsker tilsier at svært mange forflytter seg aktivt også ved bruk av hverdagslivets møteplasser. Tilbud i nærmiljøet konkurrerer med tilbud andre steder i byen og nærhet er for mange ikke en avgjørende faktor ved valg av møtested.



Fleksibel nabolagsplass som brukes mye til ballspill mm. om sommeren og skøyting om vinteren.

Barn, unge og eldre i fokus

Ved særlig å fokusere på nærmiljøets arenaer tilgodeser man grupper som har begrenset mulighet til å forflytte seg og velge møtested, eller som av ulike årsaker har større behov for møteplasser i nærmiljøet og ulike former for lokal tilknytning.

Grupper som anses å bruke nærmiljøet mest aktivt er barn, unge og eldre, samt voksne som i mindre grad er i arbeid for en kortere eller lengre periode.

Grad av mobilitet påvirker hvilke steder som tas i bruk og kan til en viss grad knyttes til hvordan man forflytter seg. I oppveksten øker aksjonsradiusen med alder. Fram til man blir voksen er barn og ungdom i stor grad knyttet til nærområdenes arenaer og det kollektive transporttilbudet. Aksjonsradiusen avtar igjen for eldre.

Nabolagsarenaer er i stor grad bruksarenaer

Nabolagets plasser kan være svært forskjellige for ulike grupper mennesker. Men noen behov anses som grunnleggende:

- leke- og aktivitetsområder for barn og unge
- rekreasjonsområder og møteplasser for alle, med fokus på tilgjengelighet, aktivitet, trivsel og trygghet
- attraktive urbane møteplasser

For å kartlegge slike arenaer ble det som del av planarbeidet gjennomført en omfattende medvirkningsprosess i samarbeid med bydelene.

Utvikling av møteplasser i det offentlige rom

I det følgende drøftes ulike sosiale og fysiske utfordringer knyttet til utvikling av møteplasser i det offentlige rom. Kommunedelplanens forslag til strategi på disse utfordringene er angitt i blå tekstbokser.



6.2 Sosiale utfordringer

BY- OG BYLIV I ENDRING

Byrekreasjon og hverdagsliv

Som en følge av internasjonale urbanisringstendenser, sterk sentralisering og tilflytting til de største byene, er byens attraktivitet som bolig- og rekreasjonsarena økt. Preferansene er endret og en større del av rekreasjonen skjer i selve byen. Fremveksten av urban rekreasjon er både knyttet til det forhold at flere bor sentralt i byen, men også regionens bruk av disse arenaene. Mange og små leiligheter i indre by medfører at nærområdets arenaer blir en forlengelse av de private arenaene. Det faktum at barnefamilier generelt i større grad velger å bo sentralt i byen, medfører at andelen barn i indre by øker.

Ved at hverdagslivet i større grad utspiller seg i sentrale byområder, endres til dels behovene. Å kunne ta i bruk nærområdene ytterligere for opphold, lek og aktivitet aktualiseres. Den byrekreative bruken skjer i stor grad som uorganisert bruk, i et samspill knyttet til uterommene, andre tilliggende tilbud og bolig- og næringsarenaer. For mange inngår lokale tilbud som kaffebarer og uteservering som del av hverdagslivet. Parkene benyttes aktivt både på dag- og kveldstid.

Intensivert bruk av begrensede sentrale områder og ulike brukergruppers behov kan til dels være i konflikt med hverandre. Ulike segregeringstendenser og innvandring bidrar til å forsterke konkurransen om tilgang til attraktive utearealer. Gentrifisering, som uttrykk for en av flere segregeringstendenser, der nye ressurssterke beboere inntar tidligere arbeiderstrøk i byen som Grünerløkka og Grønland, medfører endrede forbruksmønstre og uttrykk som spesialiserte handels- og servicetilbud, kaffebarer o.l. En mer ensidig bruk av uterommene kommer til syne i homogene boligområder. De multietniske bymiljøene innebærer også nye uttrykk og påvirker gateliv, vareutvalg og typer gateutsalg og markeder.

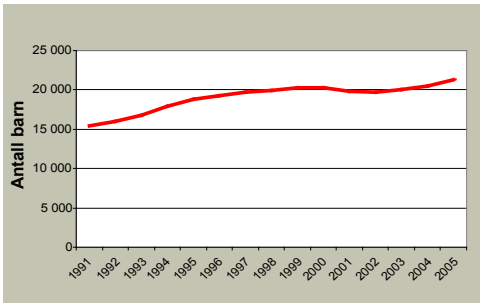

Figuren viser at andelen barn (0 - 15 år) i indre by er økende.

Nye behov

Et annet forhold som påvirker bruken er endrede sosiale relasjoner. Mange enslige og aleneforeldre velger å bo sentralt i Oslo. En mer utflytende grense for hvor og når arbeid finner sted, der skillet mellom arbeid og fritid er mer utydelig, bidrar til ny bybruk. Spesialiserte bybrukere forflytter seg aktivt rundt i byen og er selektive i forhold til omgivelsenes attraktivitet. Kontakt og relasjoner utvikles gjennom ulike sett av nettverk, og er ikke i like stor grad knyttet til geografisk nærhet som tidligere. "Image" knyttes både til type aktivitet og sted og gir signaler om ønsket identitet og tilhørighet. Hurtige endringer i valg av arenaer, danner motsats til mer stabil bruk knyttet til nabolagsarenaer for lek og opphold.

Stor bredde i typer møteplasser vil gi rom for å dekke ulike brukergruppers behov og et variert og intensivert byliv som kan endre seg over tid og dekke fremtidige behov.

PLANSTRATEGI

Gjennom utvelgelsen av en overordnet struktur for torg og møteplasser bidrar planen til at hver bydel får et variert utvalg av møtesteder som ivaretar et intensivert og mangfoldig byliv og som dekker flere brukeres behov. I indre by prioriteres leke- og aktivitetsarenaer. I ytre by prioriteres møteplasser for mange og ulike brukere, med nærhet til andre typer tilbud og etablerte sentre.

Utvikling av arenaer for aktivitet og mer uorganisert bruk vektlegges og fanges opp i bestemmelse.

Gode eksempler på tilrettelegging for allsidig bruk og aktivitet vises i verktøykassen.



"Jibbepark" (snowboard) på Grünerløkka, eksempel på ny bruk av park vinterstid.



Akebakke i urban setting, utradisjonell bruk av byrommet, Amsterdam.

Identitet og tilhørighet er grunnleggende faktorer for trivsel.



Den blå stenen i Bergen har blitt selve symbolet på en møteplass.



IDENTITET OG TILHØRIGHET

Å kunne knytte tilhørighet til steder i byen, er viktig for opplevelsen av å høre til og inngå som en del av samfunnet. Mange og ulike brukeres behov bør i denne sammenheng tilgodeses. Menneskers identitet kan knytte seg til sosial og kulturell tilhørighet og til ulike grupper. Kleskode, adferd, ulike hilseformer, talemåter, språk og etnisitet signaliserer tilhørighet. Dette kommer til uttrykk i valg av møteplasser og hvordan plassene brukes. Lokale møteplasser kan legge til rette for sosial omgang i hverdagen.

Identitet kan knytte seg både til steder og minner knyttet til disse. Parker og plasser, kulturhistoriske anlegg, statuer, symboler, bylandskap og elver er identitetsskapende elementer i byen. Eksempelvis bidrar gårdsanleggene i ytre by til lokal identitet. Det er behov for både å ta vare på og videreføre eksisterende steders identitet og å revitalisere steder gjennom å fremme ny identitet.

Lokal medvirkning i planarbeidet har påvist steder i byen med identitet og lokal egenart. Den overordnede strukturen av møteplasser fanger opp mange av disse stedene.



Offentlige uterom tas i bruk på nye måter.

PLANSTRATEGI

Retningslinjene gir prosesskrav for lokal medvirkning, for detaljplanleggingen av planforslagets møteplasser, som også fremmer tilhørighet til møteplassene.

Bestemmelse fastlegger at tiltak på torg og møteplasser tar utgangspunkt i natur, vann, kulturminner og andre stedlige karaktertrekk. Bruk av identitetsskapende elementer ved utforming av møteplasser, som "den blå sten" i Bergen, eksemplifiseres i planens verktøykasse.

DEN FLERKULTURELLE BYEN

Oslo har de siste tiårene endret befolkningssammensetning mot et mer flerkulturelt samfunn. Bydeler som Sagene, Grünerløkka og Gamle Oslo har lenge hatt en etnisk sammensatt befolkning. De senere år har bydeler som Søndre Nordstrand og bydelene i Groruddalen fått økt andel av innvandrere. Det er imidlertid store forskjeller i bydelenes andel flerkulturelle innbyggere.



Større bredde i befolkningssammensetningen gir ny bruk av uterommene. Flere byforskningsprosjekter har søkt å gi svar på om byens uterom legger til rette for integrasjon mellom ulike brukergrupper eller ikke. Som vedlegg til planen drøfter rapporten "Møtesteder i multietniske bymiljøer" typer møteplasser som har potensial som integrasjonsarenaer.

Rapporten viser blant annet at:

- For de multietniske byområdene er det særskilt behov for bredde i utvalget av typer byrom. Dette for å sikre allsidig bruk og og legge tilrette for flere grupper samme sted.
- Større parker og parsellhager er utendørs møtesteder der omgang med familie og venner står sentralt.
- Menns møtesteder knytter seg i større grad til urbane byrom som gater og plasser.
- Kvinners bruk av uterommene er i større grad knyttet til hverdagsliv, innkjøp og husholdning.
- Parsellhager er viktige møteplasser for kvinner i multietniske bymiljøer.
- Grønland er et særskilt intensivt, flerkulturelt byområde, attraktivt for hele regionen. Byområdets særskilte multietniske urbanitet og spesialiserte handel, gir tilhørighet for mange.
- Konsentrasjon av moskeer og andre trossamfunn bidrar også til denne attraktiviteten.
- Andre former for "fritidskultur" gir andre forutsetninger for bruk av uterommene. Parsellhager er viktige arenaer for samvær.
- Ikke - kommersielle tilbud som bibliotek og fritidsklubber er viktige innendørs møtesteder.
- Gentrifisering og fortetting i indre bys multietniske bydeler har gitt økt konkurranse om bruken av uterommene.

For de multietniske byområdene er det særskilt behov for bredde i utvalget av typer byrom.



Parsellhager er viktige møteplasser.



PLANSTRATEGI

Møteplassene som inkluderende arenaer for mange og ulike brukere skal vektlegges, ved at det tilrettelegges for opphold for ulike brukergrupper samme sted.

Ved utvelgelsen av overordnede torg og møteplasser er dette tatt spesielt hensyn til ved bredde i utvalget av typer steder, med ulike roller og bruk. Retningslinjene åpner for parsellhager som del av denne strukturen.

Forhold som berører utforming av uterom og tilliggende bebyggelse, fanges opp i bestemmelser, retningslinjer og verktøykasse. Eksempelvis størrelse, åpne, oversiktlige utearealer og flere, varierte oppholdssoner som kan legge til rette for sambruk av uterommene.

Verktøykassen og rapporten "Møteplasser i multietniske utemiljøer" drøfter ytterligere tiltak knyttet til dette.

BARN OG UNGE

Konkurranse mellom ulike formål

Barn og unge utfolder seg både gjennom organisert og uorganisert bruk. Barn og unge som ikke i like stor grad har organiserte aktiviteter, er i større grad avhengig av bydelens øvrige møteplasstilbud.

Generell fortetting av indre og ytre by tilsier økt fokus på barn og unges leke- og aktivitetsområder. Steder av betydning for den uorganiserte bruken er gater og plasser, parker, ulike friarealer, "hundremeterskoger", gang- og sykkelveier, skolegårder, barnehager og andre felles uteanlegg. I stor grad er disse arealmessig sikret, men uregulerte grøntområder og ubebygd regulert grunn kan være arealer i fare for gjenbygging.

Fortetting av indre og ytre by tilsier økt fokus på barn og unges leke- og aktivitetsområder.

Rikspolitiske retningslinjer for å styrke barn og unges interesser i planleggingen sikrer i stor grad regulerte og uregulerte friarealer fra å bli gjenbygd. Arealmangel legger press på bruken av friområdene og ønsket om å benytte disse til utbygging for offentlige formål. Tilliggende boligbebyggelse, skoler og barnehager vil kunne ha behov for tilgang til disse utearealene. Det er nødvendig å unngå at to viktige samfunnsnyttige tilbud, som eksempelvis barnehager og friområder utvikles på bekostning av hverandre. For å unngå dette må "grå" arealer eller transformasjonsområder sikres til disse formålene.

Planen viser skolenes utarealer som lokale møteplasser. For indre by er et særskilt fokus på utearealer ved skoler og barnehager nødvendig.

Tilrettelegging for barn og unge har i stor grad handlet om lekearealer med ulike skjermingstiltak, som gjerder, trafikksikkerhetstiltak og annen skjerming mot støy og forurensning. Men oppvekst i by krever at nabolag og by gradvis "tas i besittelse" og inngår som del av barn og unges arena for selvstendighet (jf. Maria Nordström "Barn i stan?", Stadsmiljørådets skrift). Ved at barn og unge trekkes inn i alle deler av bylivet, bidrar dette til flerbruk av byrom . Tilrettelegging for lek bør også inkludere voksne, som gjerne er tilstede der barn og unge er. Døgn-, uke- og årstidsvariasjon gir muligheter for å ta i bruk arealer som til andre tider kan være utilgjengelige, som parkeringsplasser ved kjøpesentre. Attraktive steder med tilrettelegging bør fungere som noder i bystrukturen, gjerne ved krysningspunkter eller med annen variert aktivitet (jf. Dag Yttri, Helsevernetaten).

Barn og unge lite synlige i byplanleggingen

Generelt har barn og unge begrensede muligheter til å fremme og få gjennomslag for sine synspunkter i byutviklingen. I bydelene er det opprettet egne ungdomsråd som fungerer som høringsinstans, blant annet i forbindelse med behandling av plan- og byggesaker. Gruppen har få ressurser og opplever å bli tatt hensyn til i begrenset grad. Som ledd i å kartlegge barn og unges behov, har Norsk Form startet prosjektet "Barnetråkk".





PLANSTRATEGI

Planen sikres planmessig steder av betydning for barn og unge. Bestemmelsene fastlegger kvalitetskrav som skal sikre barns og unges behov.

Ved tilrettelegging av møteplasser skal det særskilt tas hensyn til barn og unges muligheter for fri utfoldelse, lek og aktivitet gjennom prioritering av størrelse på arealer, lokalisering, egnethet og utforming. Lokale barnetråkkregistreringer vil kunne kartlegge hvor barn og unge ferdes, samt si noe om bruk, interesser og behov. Løsninger som fremmer muligheter for samhandling mellom barn, unge og voksne skal prioriteres.

Gode eksempler vises i verktøykassen, blant annet på temporær bruk som ledd i å forankre og utteste ny bruk.

ELDRE

Møteplasser legger tilrette for tilhørighet og sosial omgang lokalt

Eldre er i økende grad en aktiv, mobil og ressurssterk gruppe, men store forskjeller eldre imellom gir varierte behov. Ulike interesser, store forskjeller i økonomi, helse og tilgang på bil og andre transportmidler, gir svært ulik bruk og tilknytning til nærmiljøet. For mange eldre er trygge uterom, butikker og andre service- og kulturtilbud i nærmiljøet avgjørende for dagligliv og sosialt nettverk. Møteplasser i nabolaget vil for mange legge grunnlaget for ulike fellesskap. De mange lokale møteplassene er her svært viktige.

Gater og andre steder med ferdsel og aktivitet kan være gode steder å komme i kontakt med andre. Uformelle møter skjer gjerne i overgangssonen mellom ute og inne, der andre tilbud finnes, kjøpesentre, kaféer, forsamlingslokaler, bibliotek, eldresenter o.l. Dette er steder det i større grad bør legges tilrette for opphold og sittemuligheter.

Eldresentrene vil for mange danne grunnlaget for daglig livskvalitet, gjennom sosial omgang og aktiviteter. Offentlig tilgjengelige uterom knyttet til lokalsentre og eldresentre, vil gi eldre opplevelser, stedstilhørighet og følelse av trygghet. For mange eldre som har nedsatt funksjonsevne, er det viktig å kunne kontrollere/mestre mindre "byer" i byen.

Andre viktige møteplasser for eldre er turstier og utsiktspunkter, parker, gravplasser og andre grøntområder, samt områder tilrettelagt for aktiviteter som eksempelvis kulespillet petanque o.l.

Økt tilgjengelighet fremmer mobilitet

Ved å tilrettelegge for økt tilgjengelighet, opphold og rikelig med sittemuligheter ved uterom i nærmiljøet, økes mobiliteten og aksjonsradiusen til fots. Dette gir fysiske og psykiske helsemessige gevinster og øker livskvaliteten for den enkelte. Enkle fysiske tiltak som å redusere høye kanter, ujevnheter og andre hindre , samt etablere fysiske ledelinjer og orienteringspunkter, fremmer tilgjengeligheten.

Å iaktta og være deltagende

Eldre har, som andre aldersgrupper, et variert behov. Møteplasser som favner en større bredde i befolkningen, uavhengig av alder, kjønn, kultur og etnisitet, må by på sammensatte tilbud. Ved utformingen av møteplasser er det behov for større fokus på variasjon av rolige og aktive soner, der både å iaktta og være deltagende er ivaretatt innen samme møtested, en kvalitet som trolig eldre vil sette spesielt pris på.

Trygghetsfølelsen er viktig

Et viktig trygghetsfremmende tiltak er belysning. Både belysningsnivå, hvilke områder som belyses og hvordan lyset rettes, blant annet ved å kunne se ansiktene til andre, påvirker opplevelsen av uterommet ved å gi større oversikt og kontroll over omgivelsene. Lokalisering av møteplasser i forhold til ulike funksjoner, kollektivtransport og folkestrømmer påvirker også følelsen av trygghet.

De mange lokale møteplassene er særskilt viktige for eldre.



PLANSTRATEGI

De mange lokale møteplassene i nabolaget er særskilt viktige for eldre. Planen fastlegger en struktur av varierte møteplasser, både lokale og overordnede, som legger til rette for allsidig bruk.

Ulike tiltak rettet mot tilgjengelighet og trygghet øker mobiliteten, både ved å redusere hindre og gi bedre oversikt.

Godt tilbud på allment tilgjengelige sittemuligheter er svært viktig. Dette er fanget opp i planens bestemmelser. En egen benkestrategi vil kunne være en oppfølgingsoppgave.

Klart lesbare skiller mellom allment tilgjengelige og private arealer fremmer bruken av det offentlige rom.

OFFENTLIG/PRIVAT

Ønske om høy utnyttelse og overvåking

Planen omhandler uterom som skal være offentlig tilgjengelige. Overvåking og kontroll av uterom kan medføre begrenset handlingsrom for enkelte grupper. Eksempelvis anses skating, gatesalg og annen markedsføring som uønsket i mer halvprivatiserte byområder. Dette er uterom som fremstår som offentlig tilgjengelige, men som begrenser sin offentlighet gjennom bruk av vektere og videoovervåking.

Fare for gjenbygging av offentlige uterom

I eksisterende byområder er det tidvis press på å bygge over allment tilgjengelige torg. Ulike former for gjenbygging vil begrense offentlighetens tilgang. Bruk vil forflytte seg og til dels foregå innendørs i en kontrollert halvoffentlig situasjon. Sentrenes åpningstider styrer når møtestedene er i bruk og man møtes på det kommersielles vilkår.

Utforming av uterom kan bidra i både privatiserende og inkluderende retning. Klare lesbare skiller mellom allment tilgjengelige og private arealer fremmer bruken av det offentlige rom. Tilsvarende kan utflytende grenser begrense bruk.

Adkomster til ulike virksomheter gir sirkulasjon i uterom og kan gi en mer offentlig karakter. Motsatt kan boligadkomster og innsyn til boliger virke privatiserende. Ved å legge til rette for ulike brukere og variert aktivitet, reduseres møteplassens privatiserende karakter. Størrelse kan være en faktor i opplevelsen av en møteplass som offentlig tilgjengelig.



Hvorvidt skillet mellom allment tilgjengelige og private arealer er visuelt definerte eller uklare, påvirker oppfattelsen og bruken av byrommene.

PLANSTRATEGI

I bestemmelsene fastlegges at fysisk overdekking og inngjerding av torg og møteplasser ikke tillates, med noen spesifiserte unntak.

Møteplasser skal utformes slik at de fremstår som allment tilgjengelige for ulike brukergrupper og funksjoner.

UNIVERSELL UTFORMING

Universell utforming fremmer deltagelse for alle i det offentlige uterom

Kravet til økt tilgjengelighet for alle brukere er i ferd med å bli skjerpet. Diskriminerings- og tilgjengelighetsloven stiller krav til universell utforming for alle nyanlegg fra og med 2009.

Universell tilgjengelighet skal fremme deltagelse i det offentlige uterom for alle og øke handlingsrommet for brukere som på ulike måter har reduserte muligheter til å ta del i aktivitetene i uterommene. Fysisk tilrettelegging og omtanke ved utforming reduserer bevegelses- eller orienteringshindre og øker aksjonsradiusen til den enkelte.

Som oppfølging av planen kan et "benkeprogram" for byen legge tilrette for mer opphold og fysisk aktivitet i uterommene for mange brukere.



Universell utforming, her eksemplifisert ved en myk overgang mellom gate og fortau.

PLANSTRATEGI

Ivaretagelse av universell tilgjengelighet ved utforming av møteplasser sikres gjennom egen bestemmelse.

Verktøykassen viser en metode for et "benkeprogram".

BEHOV OG KRAV TIL TRYGGHET

Økende fokus på trygghet

Opplevelsen av utrygghet i byens uterom er økende for mange. Økt oppmerksomhet, blant annet gjennom media, har ført til økt fokus på temaet.

Fysiske tiltak fremmer opplevelse av trygghet

Fysiske tiltak kan fremme opplevelse av trygghet og dette bør tas hensyn til ved tilrettelegging av møteplasser i uterommene.

Eksempler på dette er:
Styring og intensivering av sirkulasjonsstrømmer, som fremmes av varierte tilbud og aktiviteter i tilliggende bebyggelse og uterom. Et visst aktivitetsnivå er særskilt nødvendig på kvelds- og nattestid for at områder ikke fremstår som øde. Aktivt gateliv bidrar til opplevelsen av attraktive og trygge omgivelser. Steder med folk tiltrekker seg flere folk.

Variasjon i tilbud tiltrekker seg også ulike typer mennesker. Det er først og fremst øde eller ensidige bymiljøer med dominans av en type mennesker, som kan virke utrygge. (Jane Jacobs, "The Death and Life of Great American Cities, 1961). En viss sirkulasjon av biltrafikk bidrar også til at gater ikke fremstår som øde. Blindgater, gatetun og enveiskjørte gater kan gi økt opplevelse av utrygghet på grunn av manglende sirkulasjon.

Tilliggende bebyggelse bør henvende seg mot uterommene for å kunne bidra til uterommenes sosiale kontroll. "Øyne" i gatebildet og fra tilliggende bebyggelse, gir en indirekte justis på bruken. Tilliggende virksomheter får et eierskap til omgivelsene og har en interesse i at uønsket aktivitet ikke skjer.

Tydelige lesbare skiller mellom offentlig tilgjengelige og private arealer, gir klare spilleregler og styrer sirkulasjon og opphold.

God belysning bidrar til økt opplevelse av trygghet. Høynet belysningsnivå i uterommene bør vurderes for særskilte steder.

PLANSTRATEGI

Kommunedelplanen stiller krav til at opplevelse av trygghet skal hensyntas ved utforming og utvikling av byens møteplasser.

Dette gjelder forhold som berører utforming både av uterom og tilliggende bebyggelse, som belysningsnivå, uterommets åpenhet og oversikt, organisering av sirkulasjonsstrømmer for å øke sosial kontroll, "øyne på gata" fra bebyggelsen osv. Dette fanges opp i bestemmelser og verktøykasse.



Åpne plasser med god belysning føles tryggere på kveldstid (Newcastle).



I bymiljøer med gjennomstrømning av mennesker vil man lettere kunne oppdage og håndtere kriminalitet (Amsterdam).

6.3 Fysiske utfordringer

ØKTE AREALKONFLIKTER

En tettere by gir økt arealkonkurranse

Fortetting og bytransformasjon øker presset på utearealene. Den generelle fortettingen gir økt utnyttelse av de bebygde arealene og fører til utbyggingspress på mange offentlige arealer. Uterommenes størrelse, beliggenhet og grad av offentlig karakter er under press. Høy arealutnyttelse kan endre uterommenes oppholdskvaliteter ved reduserte lys- og solforhold. Storskalerte utbygginger kan også redusere tilgjengeligheten i byen dersom de ikke gir rom for et nett av byrom og forbindelser som knytter seg til den eksisterende byen.

I høringsutkast til "Kommunedelplan for byutvikling og bevaring i indre Oslo" søker man å styre kvaliteter knyttet til uterom gjennom bestemmelser som spesifikt retter seg mot høydekrav knyttet til strøksgatene. Planforslaget har forøvrig høydebegrensninger som forholder seg til områdekarakter og ønsket transformasjon. Her er uterommene ikke styrende for høydekravene, men alle utbygginger skal i følge forslaget ivareta visse lys- og solforhold for tilliggende uterom. Planens forslag til bestemmelse for tilgjengelighet ved store utbyggingsprosjekter, vil kunne sikre en finmasket, gangbasert gatenettstruktur. Planforslaget omfatter bare indre Oslo, og vil bli bearbeidet til nytt offentlig ettersyn.



Byromsstruktur for indre by. Kartet viser "grå" struktur (plasser, torg, gater og kryssområder), grønn struktur (parker og grøntområder som parsellhager, skolehager og grønne restarealer) og blå struktur (sjøfront og elvedrag).

Behov for nye møteplasser
Transformasjon av tidligere industriområder krever i stor grad etablering av ny offentlig infrastruktur. Sikring av allment tilgjengelige møtesteder og øvrig byromsstruktur står her sentralt.

Parkering under bakken frigjør arealer
Som ledd i å fristille uterom for parkering, kan parkering under bakken være aktuelt som erstatning. Løsningen muliggjør mer helhetlige opparbeidinger av plassrom og torg og kan bidra til økte oppholdskvaliteter i uterommene dersom arealene frigjøres for parkering på terreng.

I København har man utviklet en annen strategi. Her er over lang tid gateparkering fjernet ved oppgradering av sentrumsnære byrom, som ledd i å øke oppholdsarealene sentralt i byen.

Parkeringsanlegg under bakken krever godt tilrettelagte adkomster. Nedkjøringsramper i selve byrommene bør unngås.





Ubebygde arealer i byen er potesielle møtesteder. Noen tas i bruk som de er, andre krever mer tilrettelegging.

Restarealer – potensielle møteplasser
Restarealer i bystrukturen kan være potensielle lokale møteplasser, som "lommer" i tett bystruktur. Bredere fortau og utvikling av mer småskalerte plassdannelser øker mulighetene for opphold og danner viktige pusterom i en gangbasert bystruktur. Økte gang- og oppholdsarealer øker mulighetene for gatehandel og uteservering. Små plassdannelser vil i tillegg kunne berike områder med estetiske detaljer.

PLANSTRATEGI

I utpekte områder sikrer bestemmelsene at det etableres torg/møteplasser med bestemte kvalitetskrav i forbindelse med store utbyggingstiltak.

Strøksgater, andre overordnede gater og viktige forbindelser sikres ved å inngå i planens overordnede struktur av møteplasser.

Større arealer med potensiale som lokale møteplasser fremkommer av plankart. Muligheten for å utvikle disse bør vurderes i den enkelte plan- og byggesak.

Restarealer i bystrukturen kan være potensielle lokale møteplasser.

MØTEPLASSER I YTRE BY
Behov for fokus på møteplasser i ytre by
Ytre by har i stor grad en spredt bebyggelsesstruktur og flere byområder mangler velfungerende lokale sentre og gode gangbaserte forbindelser selv om de har en mer åpen bebyggelsestruktur. Aktivitetsnivået ved lokale sentre styres i stor grad av sentrenes åpningstider, som i stor grad gir døde uteområder på kveldstid.

Mangel på mer urbane uforpliktende arenaer
I ytre by fungerer mange uterom som nabolagets nære utearealer, med eksempelvis tilrettelagte lekeplasser og benker. Dette er relativt forpliktende arenaer, basert på tette relasjoner i nabolaget. Det er mangel på mer urbane, flerfunksjonelle og uforpliktende møteplasser, der andre typer aktivitet og møter kan finne sted.

Steder med et slikt potensiale finnes i overgangssonene mellom senter og boliger og i selve boligområdene. Her har uterommene mange steder en romlig utflytende karakter, med lite lesbare skiller mellom offentlige og private utearealer, samt uklare spilleregler for bruk. Flere steder i ytre by tilrettelegges på sikt for en bymessig fortetting rundt stasjonsnære torg. En slik gradvis utvikling vil forhåpentligvis gi flere urbane flerfunksjonelle møteplasser, også i ytre by.

Samlokaliserte tilbud legger tilrette for gode møteplasser

Offentlige tilbud som skoler, barnehager og ulike idrettsaktiviteter er i varierende grad samlokalisert. I tilknytning til disse tilbudene er det potensial til å utvikle nye møteplasser.

Generelt behov for å heve attraktivitet og kvalitet for uterommene, som ledd i gradvis å likestille standard for ytre og indre by vurderes.



I Oslo er det utpekt flere områder egnet for bymessig fortetting. Utgangspunktet er ofte som på bildet (Røa); et veikryss med antydning til senter- og romdannelse, med et stort potensiale for å bli et mer attraktivt møtested.

PLANSTRATEGI

Intensivert samarbeid aktørene imellom og muligheter knyttet til øremerkede midler for Groruddalen og Søndre Nordstrand bør vurderes.

Bestemmelse søker å sikre at tilrettelegging og utforming gir variert og mer intensivert bruk rettet mot ulike brukere.

FARE FOR GJENBYGGING AV EKSISTERENDE PLASSER/TORG I YTRE BY

Lokale, åpne sentertorg bør sikres

Drabantbyene er bygd opp rundt lokale nærsentra og det er store forskjeller i sentrenes tilbud.

Større handelssentre utvikles i nærhet til stasjoner med god kollektiv- og biltilgjengelighet. Dette medfører stort utbyggingspress på tilliggende torg og andre utendørs møteplasser, eksempelvis på Lambertseter torg og Grorud senter.

De store handlesentraene legger beslag på store arealer og bryter med lokal romlig skala og struktur. Organisering av sentrene, gjerne med få innganger og orientering mot større parkeringsanlegg, svekker henvendelsen mot tilliggende gater og plasser. Ved å fjerne hele eller deler av de offentlige utearealene, reduseres også muligheten for å legge tilrette for en variert bruk slik som ønskelig.



På kjøpesentere møtes folk både på innsiden og utsiden. En forutsetning for at folk slår seg ned utendørs, er at det er lagt til rette for det. Få sentere har attraktive uteoppholdsarealer.



PLANSTRATEGI

Det er fastlagt planbestemmelse hvor gjenbygging av torg/møteplasser ikke tillates.

Verktøykassen viser eksempler på møteplasser i tilknytning til større kjøpesentre og på nye ikke overbygde sentra.

STEDER BLIR MER LIKE

Økt estetisering av byrommene i indre by

Samtidig som steder og byer blir mer like, pågår en internasjonal konkurranse byer imellom, der særpreg, bykultur og attraktive omgivelser står i fokus. Byers identitet er konkurransefaktor, der byrommene og bylivet i seg selv er viktig. Denne konkurransen legger press på oppgradering av sentrale byområder, og medfører økte forskjeller i standard på uterommene. Velstelte og rene byrom er gjerne uttrykk for attraktive og trygge byrom som ledd i denne konkurransen.

Opparbeidelsesstandard og utforming må vurderes i forhold til om dette fremmer bruk eller ikke. Estetiserte utemiljøer kan begrense bruk ved at møblering og overflater forhindrer annen bruk. Oppholdssoner kan være nedprioritert til fordel for mer kommersielle tilbud og tilrettelegginger.

Bruk finner også sted uavhengig av standard på uterommene. Folk skaper sine egne møtesteder. For barn og unge kan møteplasser med liten grad av tilrettelegging være svært attraktive. Å selv kunne påvirke bruken og eksempelvis improvisere ny bruk, kan virke tiltrekkende.

Stedstilpasning og spesialisering må avveies

Ved tilrettelegging av nye og eksisterende møteplasser, må hensynet til i hvor stor grad man skal spesialisere og tilrettelegge for spesifikk bruk avklares. Siden brukergrupper kan ha svært ulike behov, kan det være nødvendig med en viss grad av spesialisering. Mange aktiviteter lar seg likevel innpasse på samme sted. Andre aktiviteter kan være så spesialisert eller medføre støy eller andre ulemper som virker avvisende på annen bruk.

Steder som av mange oppfattes som gode møteplasser, kjennetegnes ved at de kan brukes av mange og ulike brukere. De er allsidige, er av en viss størrelse og rommer muligheter for flere former for bruk samtidig. Denne generaliteten kan betraktes som en motsats til spesialisering. Ved generalisering kan man i imidlertid stå i fare for å forflate uterommene og bryte ned byens stedegne karakter og variasjonsrikdom.

PLANSTRATEGI

Oslos særegne kvaliteter, karakteristika og egenart ved utvikling av byens møteplasser søkes i planen sikret ved utvelgelse av overordnet struktur og ved bestemmelse og retningslinje knyttet til denne.

I planens verktøykasse skal det gis eksempler på planprosesser og gjennomføring som har fokus på stedsidentitet, gjennom nytenking, eksperimentell arkitektur, bruk av humor, kunst og lignende.







Byøkologiske faktorer det skal tas hensyn til ved utvikling av møteplasser:
- størrelse
- korridorer
- overganger/kanter
- artsmangfold
- skiktning av vegetasjonen

NÆRHET TIL GRØNT OG VANN I BYEN

Grønt og vann gir høynet kvalitet og trivsel i uterommene

Nærhet til grønne utearealer fremmer psykisk helse. Kontakt med vegetasjon og vann i byen gir opplevelser knyttet til vekst og årstidsvariasjon. Vann kan gis ulike uttrykk og inspirere til lek og glede. Lyden av vann som risler og fosser som durer gir ro og kan brukes til å dempe trafikkstøy og luftforurensning. Byens naturlige vanndrag og elver inngår som del av møteplassene. Håndtering av overvann på overflaten kan bidra til spennende løsninger, eksempelvis som ved studentboligene på Bjølsen.

Fysisk aktivitet knyttet til vann og grønt

Nærhet til grønt og vann er en del av Oslos særpreg det er naturlig å vektlegge ved utvikling av byens møteplasser. Fokus på biologisk mangfold ved utvikling og detaljutforming av møteplasser skal bidra til å styrke steders karakter og bidra til gode lokale, bærekraftige løsninger.



Både harde og grønne flater i uterommene gir muligheter for fysisk aktivitet som løping, ballspill, lek, klatring, hopping, skating osv. En variasjon av grus-, asfalt- og gressdekker gir fleksibel og variert bruk.

Ulike former for kanter kan avgrense og definere bruksarealer, brukes til å sitte på eller fungere som rail, avsatser og lignende for skatere. Ulike typer ball- og kulespill krever lite utstyr og innbyr til mer spontan deltgelse.

Noen aktiviteter krever større grad av tilrettelegging, som f.eks. klatre- og skateanlegg. Her er god utforming avgjørende for anleggenes krav til å være tilstrekkelig utfordrende.

Prinsipper for biologisk mangfold

Ved utvikling av torg og møteplasser skal det tas hensyn til biologisk mangfold. Grad av tilrettelegging for ferdsel og opphold må avveies i forhold til eventuelle vernehensyn. Utvikling og bruk av møteplasser som del av byens grønne og blå struktur kan være i konflikt med ønsket ivaretagelse av biologisk mangfold.

Byens blågrønne struktur skal styrkes ved at nye tiltak bidrar til å reetablere og skape sammenhenger og forbindelser mellom byens grøntarealer. Det skal tas hensyn til grunnleggende byøkologiske prinsipper ved utvikling møteplasser.

PLANSTRATEGI

Planbestemmelse sikrer vurderinger av muligheten for bruk av vann og vegetasjon for byens møteplasser, samt ivaretagelse av biologisk mangfold.

Overvann fra torg og plasser skal i størst mulig grad håndteres lokalt og vurderes å inngå i selve utformingen. Muligheter for elve- og bekkeåpninger skal vurderes og er sikret i bestemmelse.

Eksempler på gode løsninger er vist i verktøykassen.

DRIFTSNIVÅ

Intensivert bybruk krever økt driftsnivå

Fortetting forebygger kostbar byspredning. Som følge av generell byvekst, fortetting og nye urbane trender er imidlertid bruken av fellesrommene intensivert. Dette medfører stor slitasje og øker behovet for kontinuerlig drift, samtidig som driftsmidlene ikke er økt i samme grad. Økt fokus på uterommenes attraktivitet tilsier også høyere driftsstandard, som betyr økte driftsmidler, men også differensiering av driftsstandarder.

Bydelene har fått overført ansvar for store deler av bydelenes uteromsstruktur. Dette har medført behov for å styrke bydelenes kompetanse knyttet både til planlegging, forvaltning og drift av uterommene. Midler til dette konkurrerer med øvrige budsjettposter i bydelen.

Samordning og koordinering av oppgaver aktørene imellom kan både gi en effektiviseringsgevinst og fremme et mer enhetlig nivå på drift og vedlikehold. Dette påvirker trivsel og følelsen av trygghet i uterommene, og er en oppgave som bør prioriteres.

PLANSTRATEGI

Planbestemmelse stiller krav til bruk av robuste og varige materialer ved utvikling av overordnede møteplasser, som kan bidra til økt kvalitet og redusert driftsbehov.

Bydelene har særskilt påpekt behovet for økte driftsmidler i sine innspill til planen.



FRAGMENTERT FORVALTNINGSANSVAR FOR TORG OG MØTEPLASSER

Mange aktører øker behovet for koordinering av drift og vedlikehold

Mange kommunale og statlige aktører har en rolle i det offentlige rom. Ulike sektorinteresser har ansvar i mange sammenhenger. Dagens situasjon kjennetegnes ved manglende overgripende ansvar for helhet. Også innen drift og vedlikehold er forvaltningsansvaret splittet.

NYE AKTØRER - NYE OFFENTLIG/PRIVATE SAMARBEID

Økt kompleksitet for aktører i uterommet

Økt kompleksitet preger bildet av forvaltere og aktører som både utvikler og drifter det offentlige rom. Nye samarbeids- og utviklingsmodeller gir et mer sammensatt og komplekst bilde enn før. Behovet for koordinering og samordning øker. Behovet for tidlig å avklare offentlighetens interesser knyttet til møteplasser i utbyggingssaker øker.

Utstrakt bruk av medvirkning ved planlegging og utvikling av møteplasser kan sikre at lokale behov ivaretas.

Ansvar for utvikling av uterommene forskyves i mange tilfeller fra offentlig til sivil eller privat sektor. Til det offentlige rom knytter det seg store verdier, også for utbyggerne. Verdien av gode og velfungerende uteområder i nye nabolag kan være et underkommunisert tema. Både det offentlige og private utbyggere er tjent med utvikling av attraktive og gode allment tilgjengelige uteområder, jf. Tidemannsparken. Gjennom utbyggingsavtaler kan kvalitet og omfang på de offentlige arealene konkretiseres og sikres.

Både det offentlige og private utbyggere er tjent med utvikling av attraktive og gode offentlige uteområder.

Drifts- og vedlikeholdsansvar for arealer og anlegg kan avklares og sikres gjennom utbyggingsavtaler.

PLANSTRATEGI

Sjekkliste for plan- og byggesaksbehandling skal bidra til tidlig avklaring av offentlige interesser knyttet til behovet for uterom og samhandling aktørene imellom.

Verktøykassen vil gi eksempler på vellykkede samarbeidsprosesser mellom private og offentlige aktører.

Utvikling av eksisterende og etablering av nye torg og møteplasser vil i mange områder måtte sikres gjennom utbyggingsavtale.

I utbyggingsavtalene skal kvalitet og standard for opparbeiding konkretiseres og ansvar for drift og vedlikehold fastlegges.

Litteraturliste

By og byliv i endring. Studier av byrom og handlingsrom i Oslo. Jonny Aspen (red), 2005

På sporet av byen: lesninger av senmoderne byliv. Johnny Aspen og John Pløger (red), 1997

Bo i bysentrum. By i bosentrum. Guro Voss Gabrielsen og Bård Isdahl, Norsk Form 2005

Endringsprosesser i norske drabantbyer. Thorbjørn Hansen og Ingar Brattbakk, Byggforsk 2005

Byliv og havnefront. Nicolai Carlberg & Søren Møller Christensen, Københavns universitet 2005

Open. New Designs for Public Space. Raymond W. Gastil and Zoë Ryan, Van Alen Institute: Projects in Public Architecture, New York 2004

Flesh and stone. The body and the City in Western Civilization, Richard Sennett 1994

Byens rum. Byens liv. Jan Gehl og Lars Gemzøe, København 1996

Gåboka. Inge Dahlman, Vegdirektoratet 2005

Allmenningen. Det urbane fristed. Bergen Byformsenter 2002

Byens liv.... Gaten som sosial arena. Oslo. Vegdirektoratet 1998

Til stede. Byens rom. Peter Butenschøn og Maren Holsen (red.), Norsk Form 2003

Fra bakgården til Oslo City – en casestudie fra Hausmannsområdet Guro Voss Gabrielsen, Mina Hauge Nærland og Cecilia Løyning Stokkeland, Norsk Form/ Husbanken 2004

Stedelijke vrije tijd. Multirecreatieve Milieus in een GIS-model, Plan Amsterdam 2002

Registrering av arealer med bruksverdi for barn og unge. En veileder. Prosjektet "Barn og unge: Samfunnsengasjement, medvirkning og innflytelse (1998 – 2003). Vestfold fylkeskommune juni 2001

Ungdommens stemme i bydel Sagene – en kartlegging av ungdommers bruk av sitt nærområde. Sigrun Marie Moss, Elin Lindal, Renate Sletholt, Ola Andersbakken, Mari Olea Lie, Universitetet i Oslo/ Norsk Form 2005

Fellesskap for utvikling, PLA – medvirkning i praksis. Aune, Foss, Skåra, Kommuneforlaget 2001

Tilleggsdokumenter og bakgrunnsmateriale

Kart som ligger vedlagt

Vedlegg 1. Plankart indre Oslo.
Vedlegg 2. Plankart ytre by vest.
Vedlegg 3. Plankart ytre by øst.
Vedlegg 4. Plankart ytre by syd.

Øvrige dokumenter

Forslag til kommunedelplan for torg og møteplasser, datert Plan- og bygningsetaten desember 2007. I denne planrapporten er status og planforslag for hver bydel gjennomgått detaljert.

Bemerkninger ved offentlig ettersyn juni – september 2007.

Referat fra medvirkningsmøter i bydelene,
Civitas og Landskapsfabrikken 09.06.2006.

Forhåndsinnspill – sammenstilling av innspill fra private og bydelen 27.09.06.

Møteplasser i multietniske miljøer, Byggforsknotat 83 2006, mars 2006.

Verktøykasse, januar 2009.

Temakart naturområder, 12.02.2008, rev. 08.04.2008.

Prosjektgruppa for planarbeidet pr. Desember 2007

Rune Clausen, Plan- og bygningsetaten
Lars Ove Gidske, Plan- og bygningsetaten
Torsten Glad, Plan- og bygningsetaten (prosjektleder)
Bente Moringen, Plan- og bygningsetaten
Marianne Rooth, Plan- og bygningsetaten
Atle Røiom, Eiendoms- og byfornyelsesetaten
Runar Ovesen, Friluftsetaten
Jenny Ann Flø, Samferdselsetaten
Terje Nordeide, Vann- og avløpsetaten

Målfrid Nyrnes har fulgt planarbeidet som enhetsleder i Plan- og bygningsetaten

Plan- og bygningsetaten

Besøksadresse: Vahls gate 1, 0187 Oslo
Postadresse: Boks 364 sentrum, 0102 Oslo

Telefon: 02 180
Telefaks: 23 49 10 01

Internett: www.pbe.oslo.kommune.no
E-post: postmottak@pbe.oslo.kommune.no

kdp t+m

kommunedelplan for torg og møteplasser



Matrikkelkart og -rapport (tilsvarer målebrev)

Matrikkelenhetens registerbetegnelse og adresse

Matrikkelenhet:	Gårdsnr 217, Bruksnr 114, Seksjonsnr 1	**Kommune:**	0301	Oslo
		Bydel:	4	St.Hanshaugen
Adresse:				
Veiadresse:	Eugenies gate 15, gatenr 11643	**Grunnkrets:**	1208	St.Hanshaugen rode 8
(fra bruksenhet)	0168 Oslo	**Valgkrets:**	402	Bolteløkka skole
		Kirkesogn:	1010501	Fagerborg
		Tettsted:	801	Oslo

Eiendomsopplysninger

Matrikkel:

Type:	Best. eierseksjon	**Tinglyst:**	Ja	**Reg.landbruksreg.:**	Nei
Bruksnavn:		**Matrikkelført:**	Ja	**Antall teiger:**	
Etableringsdato:	20.02.1985	**Har festegrunn:**	Nei	**Formål:**	Bolig
Areal:		**Skyld:**		**Sameiebrøk:**	141/1 000
Arealkilde:				**Areal felles tomt:**	706,5 kvm
Arealmerknad:					

Om fullstendighet og nøyaktighet i matrikkelutskriften:

Ambita tar forbehold om at informasjon som hentes fra Matrikkelen kan avvike fra de faktiske forhold, og at grensepunkter mv. kan mangle helt eller delvis eller være feil registrert i Matrikkelen. Ambitas eiendomsutskrift viser arealet som er en geometrisk beregning basert på eiendommens grenselinjer. I de tilfeller grensene er markert som fiktive brukes i stedet oppgitt areal hvis dette finnes i Matrikkelen. Ambita er ikke ansvarlig for tap som oppstår som følge av feil i Eiendomsutskriften.

Ikke tinglyst eierforhold:

Ingen ikke tinglyste eierforhold registrert på matrikkelenheten.

Kulturminner:

Ingen kulturminner registrert på matrikkelenheten.

I Matrikkelen fremgår kun informasjon om fredet kulturminne der det er registrert i Riksantikvarens arkiv på eiendom og bygning. Kulturminner som ikke er registrert i Matrikkelen kan dermed allikevel forekomme på eiendommen. Merk at disse opplysningene ikke omfatter informasjon om eventuell verning / verneklasse for eiendom eller bygningsmasse.

Grunnforurensing:

Ingen grunnforurensing registrert på matrikkelenheten.

I Matrikkelen fremgår kun informasjon om grunnforurensning som eventuelt er registrert på eiendommen i forurensningsmyndighetenes arkiver. Grunnforurensning som ikke er registrert kan dermed allikevel forekomme på eiendommen.

Klage på vedtak i Matrikkelen:

Ingen klage registrert på matrikkelenheten.

Forretninger:

Type	Dato		Rolle	Matrikkel	Arealendring
Reseksjonering	Forretning:	06.11.2020	Etablert/Endret	0301/217/114	0,0
	Matrikkelført:	06.11.2020	Etablert/Endret	0301/217/114/0/1	0,0
			Etablert/Endret	0301/217/114/0/2	0,0
			Etablert/Endret	0301/217/114/0/3	0,0
			Etablert/Endret	0301/217/114/0/4	0,0
			Etablert/Endret	0301/217/114/0/5	0,0
			Etablert/Endret	0301/217/114/0/6	0,0
			Etablert/Endret	0301/217/114/0/7	0,0

Bebyggelsens arealer mv., antall boenheter

Stort frittliggende boligbygg på 3 og 4 etg.

Opplysninger om boliger/bruksenheter:

Adresse	Nr	Type	BRA	Kjøkkenkode	Antall rom	Bad	WC
Eugenies gate 15	U0101	Bolig	111,0	Kjøkken	5	1	1

Bygningsopplysninger:

Næringsgruppe:	Bolig	Bebygd areal:		Rammetillatelse:	
Bygningsstatus:	Tatt i bruk	BRA bolig:	346,0	Igangset.till.:	
Energikilde:		BRA annet:		Ferdigattest:	
Oppvarming:		BRA totalt:	346,0	Midl. brukstil.:	
Avløp:		Har heis:	Nei	Tatt ibruk (GAB):	01.01.1892
Vannforsyning:				Antall boliger:	7
Bygningsnr:	80529929			Antall etasjer:	6

Etasjeopplysninger:

Nr	Ant. boliger	BRA: Bolig	Annet	Totalt	BTA: Bolig	Annet	Totalt
U01	1	311,0		311,0			
H01	2						
H02	2						
H03	2						
H04		35,0		35,0			
L01							

Kulturminner:

	Id	Objektnavn	Tidfesting
Sefrakminne:	301 1208 19	Leiegård, Eugenies gate 15.	1875-1899
Nåværende funksjon:		4 leiligheter + 1 leil. På loft	
Tidligere funksjon:		4 leiligheter (a ca. 150-200 kvm.)	
Tilbygg/ombygging:		Godt og løpende vedlikehold, fasade nymalt. Taktekking delvis ny. Loftsrom innredet til boligformål. Orginale dører og vinduer i behold	

Oversiktskart



Nøyaktighet (standardavvik)

- 10 cm eller mindre
- 11 - 30 cm.
- 31 – 200 cm
- 201 – 500 cm
- Over 500 cm
- Ikke angitt

Hjelpelinjer

- Vannkant
- Veikant
- Fiktiv / Teigdeler
- Punktfeste

Symboler

- Bygningspunkt
- Sefrak kulturminne

se ambita.com/sefrak for fargeforklaring

Teig 1 (Hovedteig) felles tomt

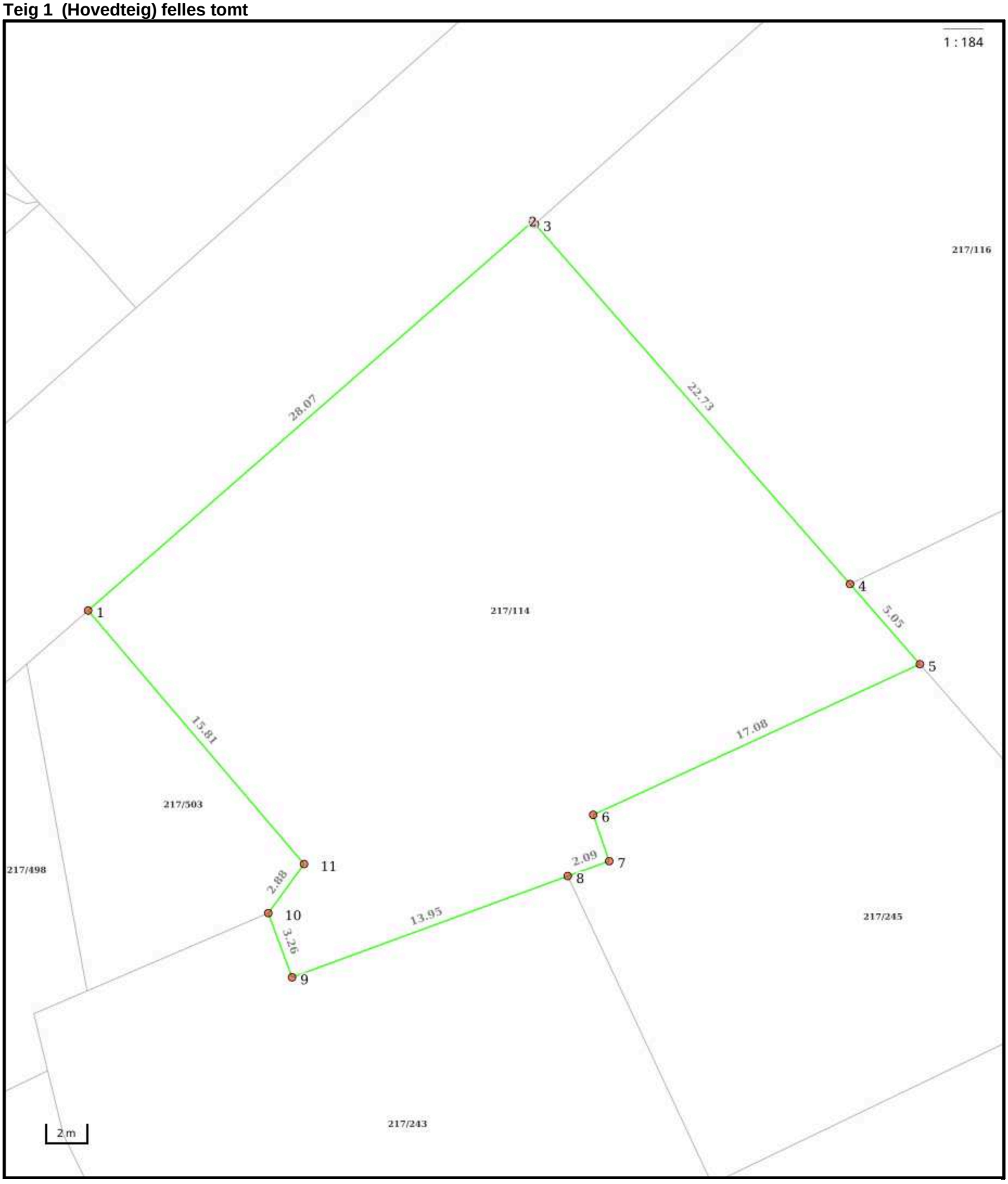

Nøyaktighet (standardavvik)
- 10 cm eller mindre
- 11 - 30 cm.
- 31 – 200 cm
- 201 – 500 cm
- Over 500 cm
- Ikke angitt

Hjelpelinjer
- Vannkant
- Veikant
- Fiktiv / Teigdeler
- Punktfeste

Symboler
- Bygningspunkt
- Sefrak kulturminne

se ambita.com/sefrak for fargeforklaring

Areal og koordinater

Areal: 706,50m² **Arealmerknad:**
Koordinatsystem: EUREF89 UTM sone 32

Ytre avgrensing

Punkt	Nord	Øst	Lengde[1]	Målemetode	Nøyaktighet	Radius	Merke nedsatt i	Hjelpelinje	Grensepunkttype
1	6 644 577,91	597 055,87	28,07m	Terrengmålt	8		Ikke spesifisert	Nei	Geometrisk hjelpepunkt
2	6 644 598,23	597 075,23	0,16m	Terrengmålt	8		Ikke spesifisert	Nei	Ukjent
3	6 644 598,12	597 075,34	22,73m	Terrengmålt	8		Ikke spesifisert	Nei	Geometrisk hjelpepunkt
4	6 644 582,44	597 091,79	5,05m	Terrengmålt	8		Ikke spesifisert	Nei	Geometrisk hjelpepunkt
5	6 644 578,95	597 095,44	17,08m	Terrengmålt	8		Ikke spesifisert	Nei	Geometrisk hjelpepunkt
6	6 644 570,42	597 080,64	2,32m	Terrengmålt	8		Ikke spesifisert	Nei	Geometrisk hjelpepunkt
7	6 644 568,30	597 081,59	2,09m	Terrengmålt	8		Ikke spesifisert	Nei	Geometrisk hjelpepunkt
8	6 644 567,41	597 079,70	13,95m	Terrengmålt	8		Ikke spesifisert	Nei	Geometrisk hjelpepunkt
9	6 644 561,44	597 067,09	3,26m	Terrengmålt	8		Ikke spesifisert	Nei	Geometrisk hjelpepunkt
10	6 644 564,38	597 065,69	2,88m	Terrengmålt	8		Ikke spesifisert	Nei	Geometrisk hjelpepunkt
11	6 644 566,85	597 067,17	15,81m	Terrengmålt	8		Ikke spesifisert	Nei	Geometrisk hjelpepunkt

([1]) Lengden fra punktet til neste punkt i rekken.

Om fullstendighet og nøyaktighet i utskriften:

Ambita tar forbehold om at informasjon som hentes fra Matrikkelen kan avvike fra de faktiske forhold, og at grensepunkter mv. kan mangle helt eller delvis eller være feil registrert i Matrikkelen. Ambitas kartutskrift viser arealet som er en geometrisk beregning basert på eiendommens grenselinjer. I de tilfeller grensene er markert som fiktive brukes i stedet oppgitt areal hvis dette finnes i Matrikkelen. Ambita er ikke ansvarlig for tap som oppstår som følge av feil i kartutskriften.

Kommer ditt tiltak i konflikt med naturmangfoldet?

Naturmangfoldloven (nml) erstatter naturvernloven og trådte i kraft 01.07.2009. Loven gjelder for alt naturmangfold, og har som et overordnet mål å sikre biologisk mangfold, og oppfylle FNs mål om en miljømessig bærekraftig utvikling.

Registrert biologisk mangfold på tiltakseiendom eller naboeiendommer

Før du sender inn en bygge- eller delesøknad må du sjekke om det er registrert biologisk mangfold på tiltakseiendommen eller naboeiendommer. Dette kan du undersøke på våre nettsider i kartløsningen Planinnsyn, eller du kan bestille et kart i vår bestillingstjeneste www.byggesak.com.

Hvis tiltaket ligger innenfor eller inntil arealer med registrert biologisk mangfold vil dette fremgå med rød og/eller sort skravur. Rød skruvar markerer verdifull natur, mens sort skravur markerer uønskede arter. Ved bestilling av kart, vil det være vedlagt et eget kartblad i de tilfellene det er registrert naturmangfold innenfor det kartutsnittet.

Uttalelse fra Bymiljøetaten ved Miljødivisjonen

Bymiljøetaten har omfattende kunnskap om hvilke naturtyper og arter som er registrert i Oslo. Dersom det er registrert biologisk mangfold på eiendommen eller inntil 7 meter fra tiltaket, skal det foreligge uttalelse fra Bymiljøetaten før søknad behandles. Plan- og bygningsetaten oppfordrer tiltakshaver/ansvarlig søker til å innhente uttalelse i forkant av at byggesøknad innsendes. Hvis det ikke foreligger uttalelse fra Bymiljøetaten ved innsendelse av byggesøknad, vil Plan- og bygningsetaten oversende saken til Bymiljøetaten til uttalelse. Dette kan forlenge saksbehandlingstiden.

Naturmangfoldloven – krav til vurdering i byggesaken av prinsippene i §§ 8-12

Naturmangfoldloven § 7 fastslår at prinsippene i nml §§ 8-12 skal legges til grunn som retningslinjer ved utøving av offentlig myndighet. Naturmangfoldloven §§ 8-12 beskriver kunnskapsgrunnlag, føre-var-prinsippet, hensyn til økosystem og samlet belastning, fordeling av

kostnader ved miljøforringelse samt krav om miljøforsvarlige teknikker og driftsmetoder. De enkelte bestemmelsene kan ses på www.lovdata.no.

Loven er særlig aktuell ved planlegging etter plan- og bygningsloven. Dersom nml ikke er vurdert i reguleringsplan, må prinsippene i nml §§ 8-12 vurderes særskilt i bygge- og delesaken. Dette gjelder blant annet alle bygge- og delesaker som behandles etter planer vedtatt før nml trådte i kraft.

Kommunen vil ved behandling av bygge- og delesaker foreta en vurdering av tiltakets konsekvenser for det samlede naturmangfoldet. Dette gjelder for alle typer tiltak inklusive anleggsveier, riggområder, deponiområder, grøfter, utomhusplaner, utvendig ledningsanlegg og andre infrastrukturtiltak. Plan- og bygningsetaten vil avveie hensynet til bevaring og vern av naturmangfold mot andre viktige samfunnsinteresser, som for eksempel behov for utbygging.

Ved forskrift er enkelte segmenter av biologisk mangfold gitt et særskilt vern. Dette gjelder artene dragehode, dverggås, elvesandjeger, eremitt, honningblom, klippeblåvinge, rød skogfrue og svarthalespove.

Prioriterte arter: Nml § 23, Forskrift 2011-05-20 (nr. 517-524) Enhver form for uttak, skade eller ødeleggelse av prioriterte arter er forbudt. Statsforvalteren er forvaltningsmyndighet (med unntak av dverggås der Miljødirektoratet er forvaltningsmyndighet).

I saker som kommer i konflikt med prioriterte arter og deres økologiske funksjonsområde må det søkes om dispensasjon hos Statsforvalteren. Gis det ikke slik dispensasjon må byggesøknaden avvises. Plan- og bygningsetaten kan ikke behandle søknaden før den er behandlet og besvart fra Statsforvalteren.

Utvalgte naturtyper: Nml § 52, Forskrift 2011-05-13 nr. 512.

En naturtype er en ensartet type natur som omfatter alt plante- og dyreliv og de miljøfaktorene som virker der. Naturtypene som er omfattet av forskriften er slåttemark, slåttemyr, hule eiker, kalklindeskog og kalksjøer.

Det skal tas særskilt hensyn til slike forekomster slik at man unngår forringelse av naturtypens utbredelse og økologiske tilstand. Noen utvalgte naturtyper er sortert i A-, B- og C-forekomster og innebærer at i avveiningen opp mot for eksempel utbyggingsbehov, så skal hensynet til forekomsten veie tyngre dersom det er tale om en A-forekomst enn dersom det er tale om en C-forekomst.

Dersom forekomsten ikke er behandlet i planprosessen og tiltaket kommer i konflikt med utvalgte naturtyper skal Plan- og bygningsetaten etter TEK § 9-4:

- Kreve at det ved oppføring, plassering og utforming av tiltak, tas særskilt hensyn til forekomsten.

- Kreve at tiltakshaver utarbeider en vurdering av konsekvensene for naturtypens utbredelse og tilstand.

Kravet om at det skal "tas særskilt hensyn til" utvalgte naturtyper gir grunnlag for å avslå en byggesak dersom inngrepet fører til en forringelse av naturtypens utbredelse og forekomstens økologiske tilstand. Det kan imidlertid være tilstrekkelig at det settes nærmere vilkår for gjennomføringen av et tiltak. Eventuelle kostnader for gjennomføringen av et slikt tiltak er tiltakshavers ansvar.

Miljødirektoratet har utarbeidet veiledere til forskriftene om utvalgte naturtyper og prioriterte arter. Se - www.miljodirektoratet.no.

Dersom det gis tillatelse til tiltak som berører forekomst av en eller flere utvalgte naturtyper, skal kommunen kunngjøre dette i en avis og varsle Miljøverndepartementet.

For mer informasjon om naturmangfoldloven se Miljøverndepartementets hjemmeside under tema Naturmangfold – www.regjeringen.no.

Om naturmangfold og registrert biologisk mangfold i Oslo

Oslo kommune har gjennom mange år kartlagt områder som er viktige for bevaring av biologisk mangfold i kommunen.

Oslo kommune har en rik og variert flora og fauna. Nesten 2/3 av alle arter som er funnet i Norge er registrert i kommunen. Over 300 av disse artene er sjeldne eller truet i nasjonal eller regional sammenheng. Kommunen har en rekke naturtyper og mange truede arter som finnes få andre steder i landet, for eksempel naturtyper og arter knyttet til øyene (kalkrike berg, kalkskoger) og restbiotoper i byggesonen (for eksempel rike edelløvskoger, kalkfuruskoger m.m.).

Dette gjør Oslo til en av kommunene med størst naturmangfold i landet, og unik som hovedstad i europeisk sammenheng. Samtidig er det i Oslo et meget sterkt press på naturarealer i byggesonen. Store naturområder er allerede omformet og nedbygd over en lang periode. Grønnstruktur i byggesonen er derfor ofte rester av tidligere sammenhengende naturtyper. Av de kartlagte lokalitetene er flest registrert innen naturtypene *viktig ferskvannslokalitet, dammer, kalkrike strandberg, naturbeitemark, hagemark, intakt lavlandsmyr, kalkskog, gammelskog, rik edelløvskog, gråor-heggeskog, rikere sumpskog, store gamle trær og viktige bekkedrag*. De største konfliktene i forhold til naturmangfold er tap av leveområder, samt innføring av fremmede arter.

Oslo kommune

Plan- og bygningsetaten

Kommuneplanen fra 2015 til 2030.

Oslo kommune vedtok en ny kommuneplan 23. september 2015 som gjelder fram til 2030.

Dette har betydning for en rekke av de vedtatte reguleringsplanene i kommunen.

Ved bestilling av reguleringskart følger nå et utsnitt av kommuneplanen som viser arealbruk og hensynssoner for et større område rundt reguleringskartutsnittet.

Det er derfor viktig at alle som benytter reguleringskart fra Plan- og bygningsetaten i form av utskrifter eller en av våre innsynsløsninger kontrollerer informasjonen mot kommuneplanen.

For øvrige juridisk bindende kart, se link nedenfor:
https://od2.pbe.oslo.kommune.no/kart/?mode=kommuneplan

Informasjon om kommuneplanen finner du på:
https://www.oslo.kommune.no/getfile.php/1374702/Innhold/Politikk%20og%20administrasjon/Politikk/Kommuneplan/Ny%20kommuneplan%202015/Kommuneplan%202015%20del%202%20justert%2031.01.2017.pdf

Oslo

Viktig informasjon om digital søknad

Fra 1. juli 2025 må både profesjonelle og private sende byggesøknader fra en digital søknadsløsning, ikke via e-post.

Se mer informasjon på Oslo kommunes hjemmesider:
https://www.oslo.kommune.no/plan-bygg-og-eiendom/skal-du-bygge-rive-eller-endre/digital-innsending-av-byggesoknader/

Informasjon om høyder i reguleringskart

Høydegrunnlag
1. Januar 2015 skiftet Plan- og bygningsetaten høydereferanse fra Oslo lokal høyde (OLH) til NN2000.
Flere eldre reguleringsplaner har Oslo lokal høyde (OLH) som høydereferanse. Når du skal i gang med et byggeprosjekt, er det derfor viktig at du sjekker hvilken høydereferanse som er brukt i reguleringsplanen. Skal du prosjektere et tiltak i en plan med OLH som høydereferanse, må du for saker sendt inn etter 1.1.2015 legge til 37 cm på høyder angitt i reguleringskartet.

Virkninger av planbestemmelser
Det er den faktiske terrengsituasjonen på vedtakstidspunktet for en reguleringsplan som gjelder. Dersom det er bestemmelser som omhandler høyder, må det vurderes hvorvidt det er nødvendig å undersøke nærmere den faktiske situasjonen på vedtakstidspunktet for planen. Ansvarlig søker har sammen med ansvarlig prosjekterende ansvar for dette. Ved behov for nærmere avklaring av bestemmelser, vennligst ta kontakt med vårt kundesenter.

Hvordan finne vedtatte reguleringskart
Reguleringskart kan finnes i Planinnsyn.

Oslo kommune
Plan- og bygningsetaten
Geodataavdelingen

GJELDENDE BETINGELSER VED KJØP AV KART- OG GEODATAPRODUKTER

Vi gjør oppmerksom på at ved kjøp av kommunale kart- og geodataprodukter gjelder følgende:

Kommunen skal i medhold av **plan- og bygningsloven og gjeldende byggeforskrifter** påse at det blir utarbeidet kartverk for planlegging og oversikt, og holde kartverkene ajour. Ansvaret for kartproduksjonen er delegert til Plan- og bygningsetaten. De ulike kartverk foreligger både analogt og digitalt.

Kart og geodata kommer inn under **lov om opphavsrett til åndsverk av 12. mai 1961**. Dette innebærer at kommunen ved Plan- og bygningsetaten er rettighetshaver og har eiendoms- og opphavsretten til de kart- og geodata-produkter som etaten fremstiller.

Alle som ønsker å bruke kommunale kart- og geodata-produkter har rett til det, mot å følge de bestemmelser som gjelder for bruken.

Disposisjonsrett er rett til å disponere produktet til eget bruk, det vil si til planlegging og drift eller til privat bruk. Kjøp av kart eller geodata gir disposisjonsrett til produktet som kjøpes.

Anvendelse som går ut over eget bruk, dvs. bearbeiding, eksemplarfremstilling og/eller distribusjon krever at det erhverves utvidede rettigheter. For denne retten beregnes en avgift som **vil kreve en spesiell avtale**. Inneværende avtale gir ikke rett til bearbeiding, eksemplarfremstilling og/eller distribusjon.

Spesielle opplysninger :

- Digitale kartdata for situasjon og høydekurver er 3-dimensjonale.
- Data for eiendom og regulering leveres kun med koordinater uten høydeverdi.
- Det presiseres at et teknisk kartverk - digitalt eller analogt - ikke må brukes til detaljprosjektering uten verifisering i marken.
- Kartgrunnlaget kan ikke benyttes til oppmålingsteknisk prosjektering.
- Veistikningsdata må ikke brukes, fordi dataene ikke lenger blir oppdatert. I stedet må regulert veikant og/eller målebrev/R/E-bekreftelse benyttes.

Plan- og bygningsetaten Postadresse: Telefon: 23 49 10 00 Bankgiro: 6003.05.58920
Geodataavdelingen Vahls gate 1 Postgiro: 0800.10.41300
Formidlingsenheten 0187 OSLO E-post: postmottak@pbe.oslo.kommune.no Org.nr.: 971 040 823